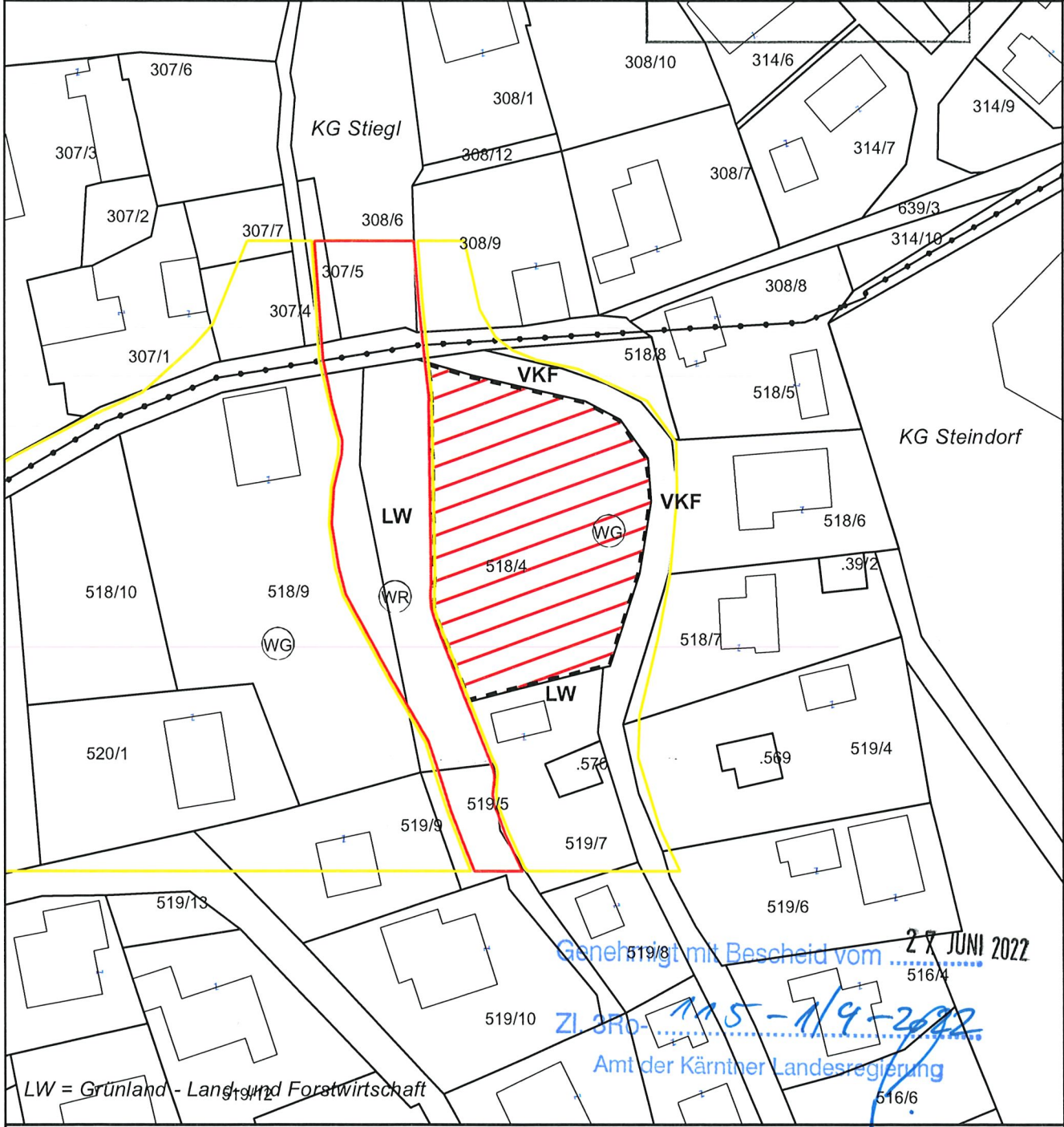




**Gemeinde**  
**Steindorf am Ossiacher See**

Gemeinde Steindorf a. O. | Zahl:  
**Lageplan**  
03/2019 | 28. Juni 2022  
Vermerk:



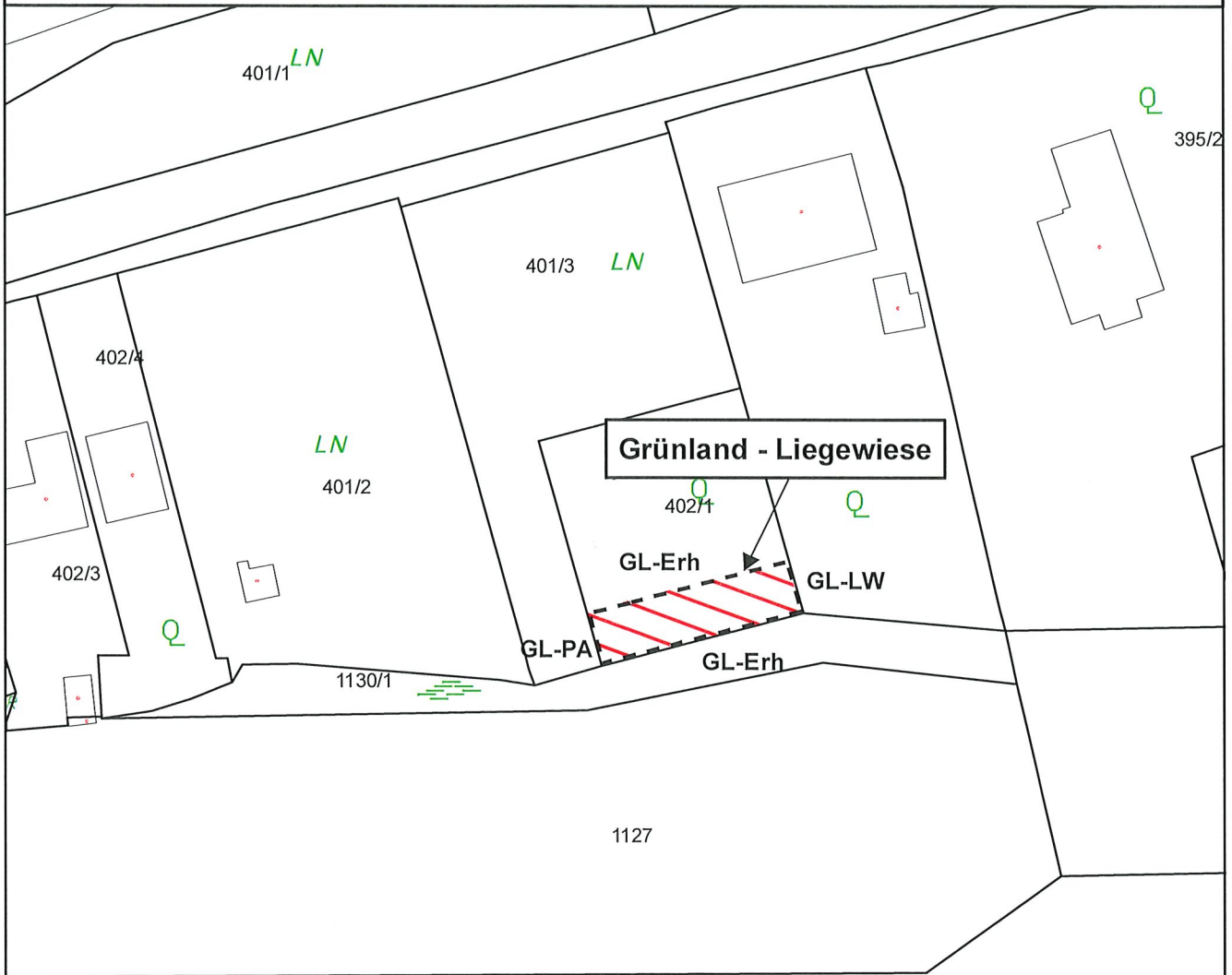
LW = Grünland - Land- und Forstwirtschaft

Genehmigt mit Bescheid vom 27 JUNI 2022  
Zl. 310-115-1/9-2022  
Amt der Kärntner Landesregierung

<b>Umwidmung</b>	<b>Katastralgemeinde:</b> Steindorf
<b>von:</b> Grünland - Land- und Forstwirtschaft	<b>Grundstück(e)</b> 518/4(T)
<b>in:</b> Bauland - Dorfgebiet	<b>Ausmaß</b> 1590m <sup>2</sup>
	<b>Summe:</b> 1590m <sup>2</sup>

Kundmachung von 04.02.2021 bis 05.03.2021      Gemeinderatsbeschluss vom 12.07.2021





Genehmigt mit Bescheid vom 27. JUNI 2022

Zl. 3Ro- 115-1/4-2022  
Amt der Kärntner Landesregierung

**Umwidmung**

von: Grünland - Erholung  
in: Grünland - Liegewiese

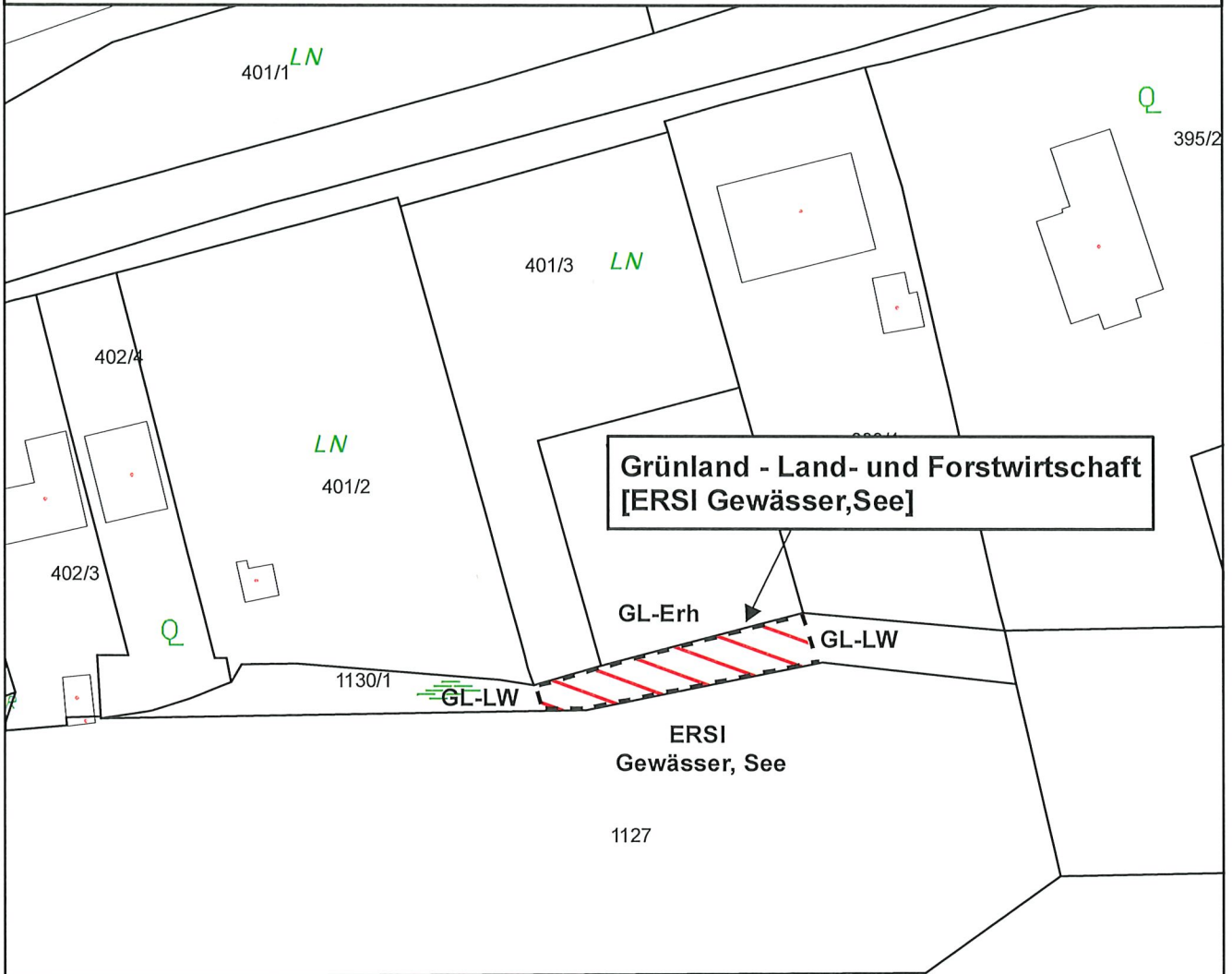
**Katastralgemeinde:** Steindorf

**Grundstück(e)** 402/1(T) **Ausmaß** 240m<sup>2</sup>

Summe: 240m<sup>2</sup>

Kundmachung von 02.06.2021 bis 01.07.2021

Gemeinderatsbeschluss vom 12.07.2021



Genehmigt mit Bescheid vom ... 2.7. JUNI 2022

Zl. 3Ro- 115-1/4-2022  
Amt der Kärntner Landesregierung

**Umwidmung**

**von:** Grünland - Erholung  
**in:** Grünland - Land- und Forstwirtschaft  
[Ersichtlichmachung Gewässer, See]

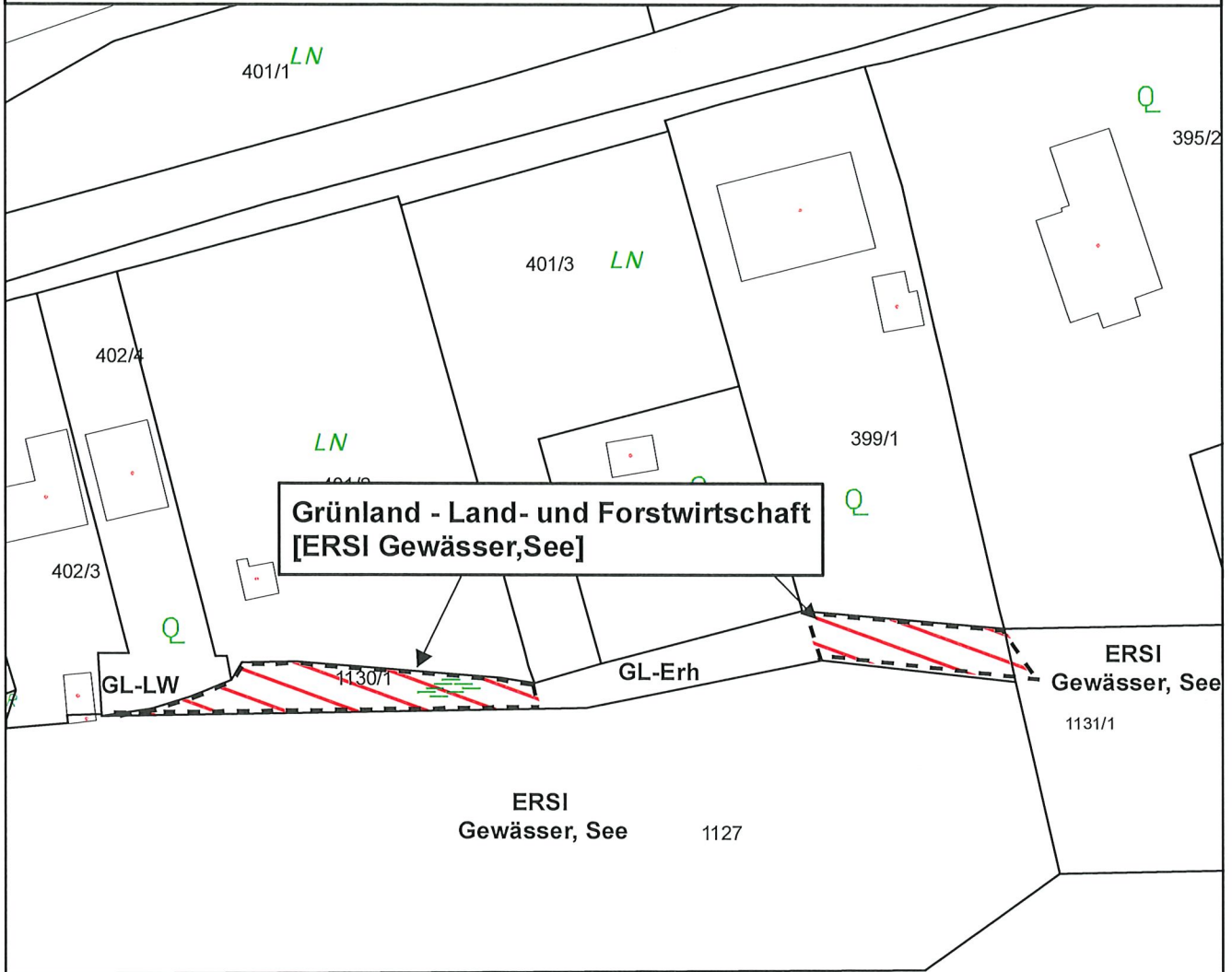
**Katastralgemeinde:** Steindorf

**Grundstück(e)** 1130/1(T) **Ausmaß** 255m<sup>2</sup>

**Summe:** 255m<sup>2</sup>

Kundmachung von 02.06.2021 bis 01.07.2021

Gemeinderatsbeschluss vom 12.07.2021



Genehmigt mit Bescheid vom **27. JUNI 2022**  
 Zl. 3Ro- **115-1/4-2022**  
 Amt der Kärntner Landesregierung

**Umwidmung**

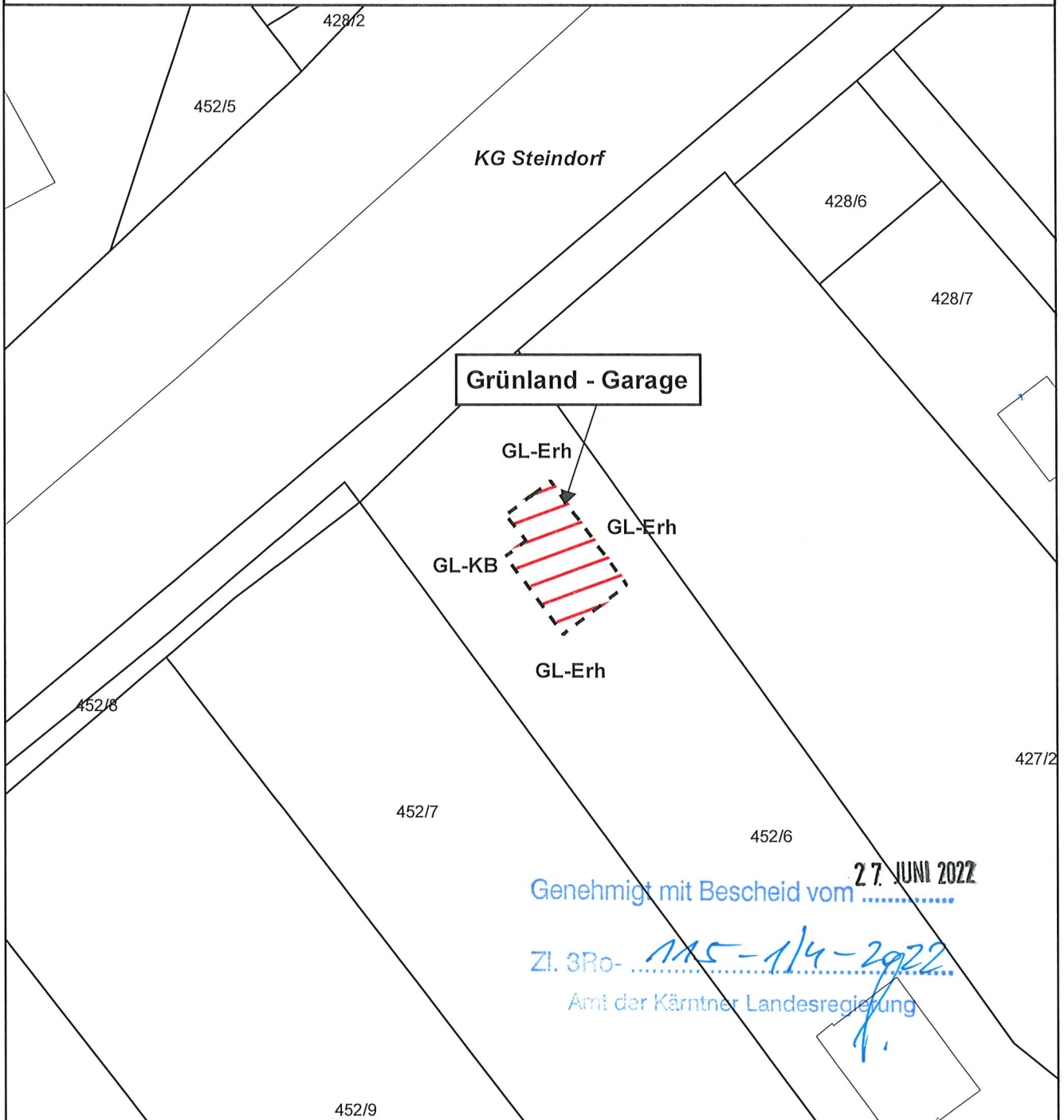
von: Grünland - Liegewiese  
 in: Grünland - Land- und Forstwirtschaft  
 [Ersichtlichmachung Gewässer, See]

**Katastralgemeinde:** Steindorf

Grundstück(e)	Ausmaß
1130/1(T)	488m <sup>2</sup>
1131/1(T)	12m <sup>2</sup>
<b>Summe:</b>	<b>500m<sup>2</sup></b>

Kundmachung von **02.06.2021** bis **01.07.2021**

Gemeinderatsbeschluss vom **12.07.2021**



Genehmigt mit Bescheid vom **27. JUNI 2022**

Zl. 3Ro- **115-1/4-2922**

Amt der Kärntner Landesregierung

**Umwidmung**

von: Grünland - Erholungsfläche  
in: Grünland - Garage

Katastralgemeinde: Steindorf

Grundstück(e)      Ausmaß  
452/6(T)              71m<sup>2</sup>

Summe:                      71m<sup>2</sup>

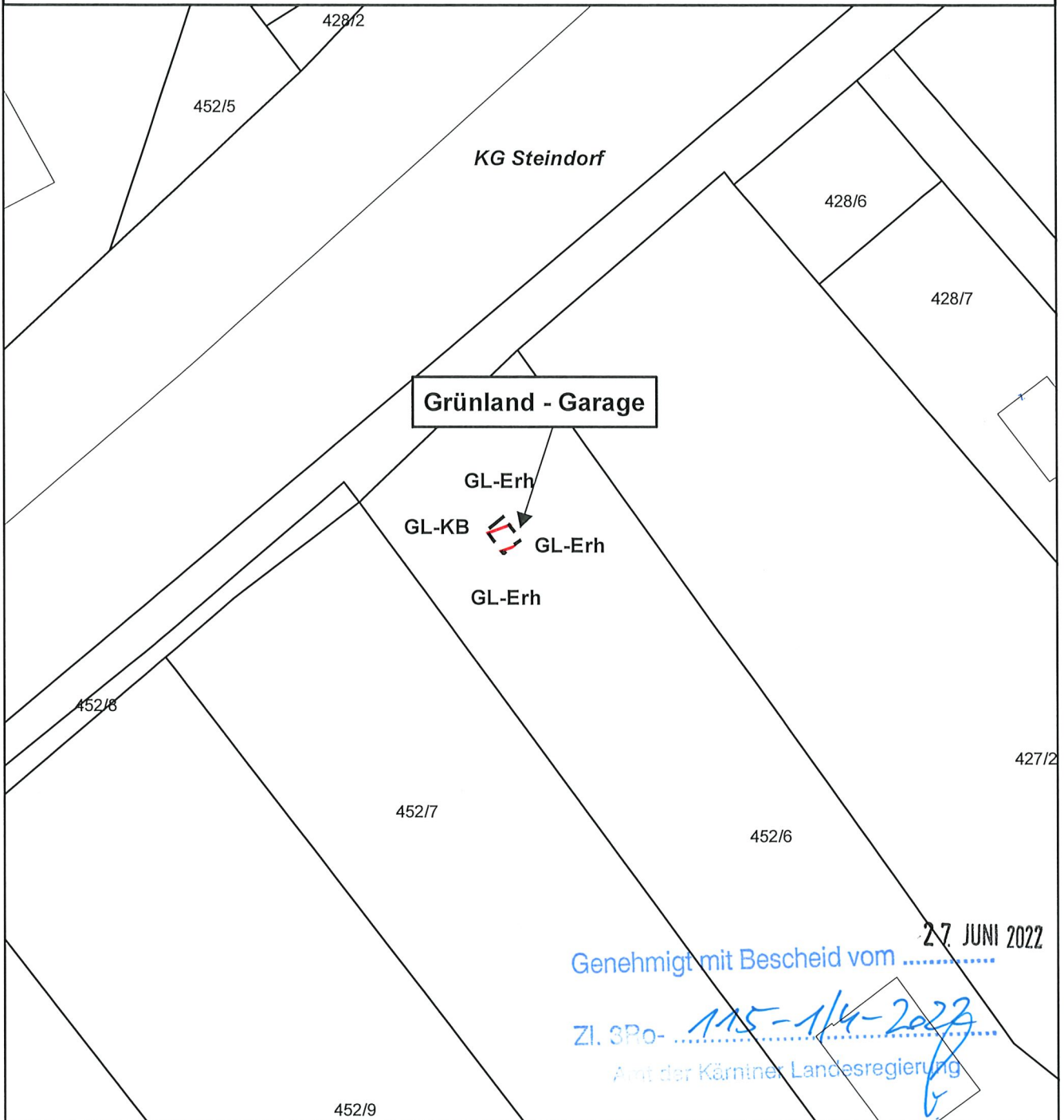
Kundmachung von **01.06.2021** bis **01.07.2021**

Gemeinderatsbeschluss vom **17.07.2021**



Gemeinde  
Steindorf am Ossiacher See

Lageplan  
31b/2020



**Umwidmung**

von: Grünland - Kabinenbau  
in: Grünland - Garage

**Katastralgemeinde:** Steindorf

**Grundstück(e)**  
452/6(T) **Ausmaß**  
6m<sup>2</sup>

Summe: 6m<sup>2</sup>

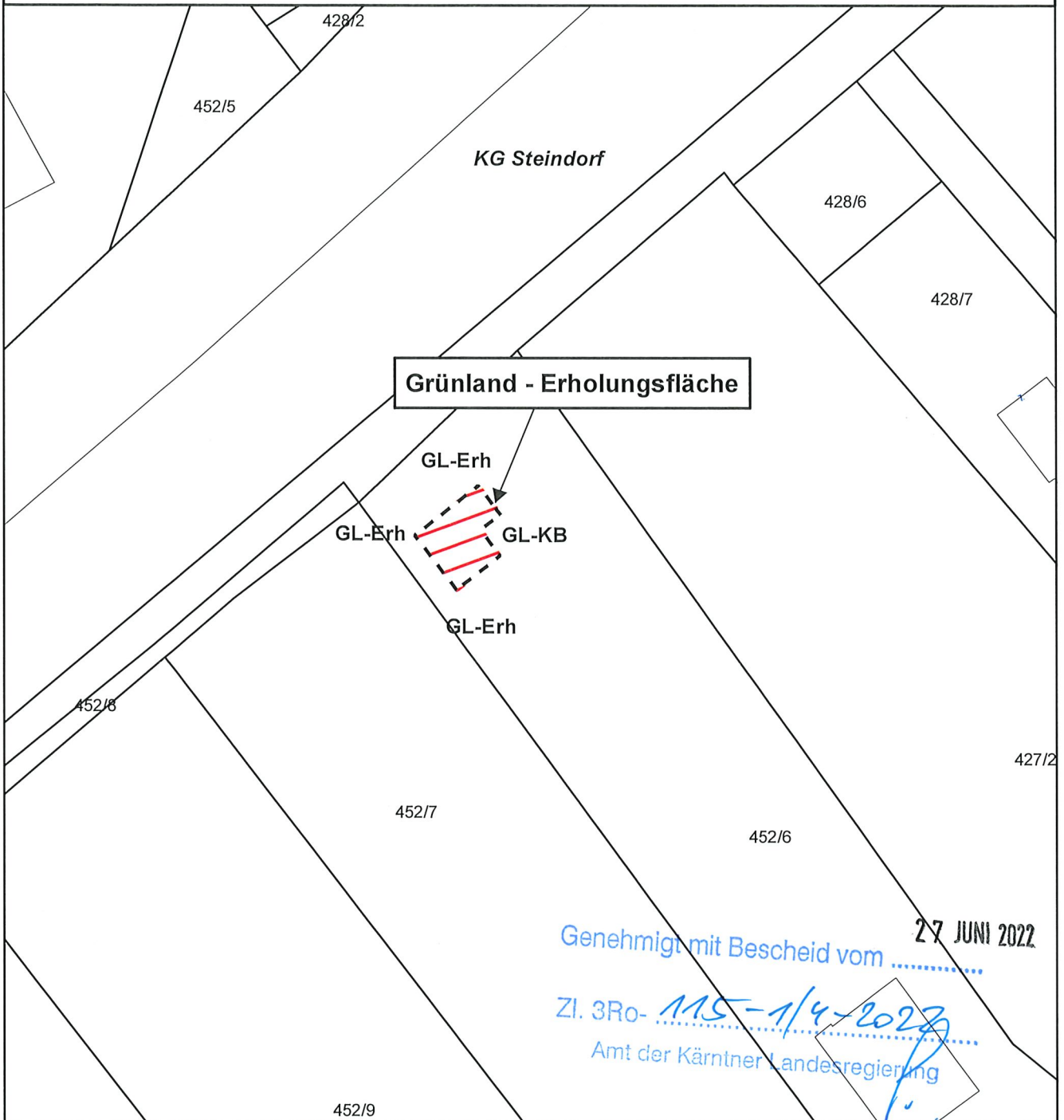
Kundmachung von 02.06.2021 bis 01.07.2021

Gemeinderatsbeschluss vom 12.07.2021



Gemeinde  
Steindorf am Ossiacher See

Lageplan  
31c/2020



**Umwidmung**

von: Grünland - Kabinenbau  
in: Grünland - Erholungsfläche

Katastralgemeinde: Steindorf

Grundstück(e) 452/6(T)      Ausmaß 36m<sup>2</sup>

Summe: 36m<sup>2</sup>

Kundmachung von 02.06.2021 bis 01.07.2021

Gemeinderatsbeschluss vom 12.07.2021

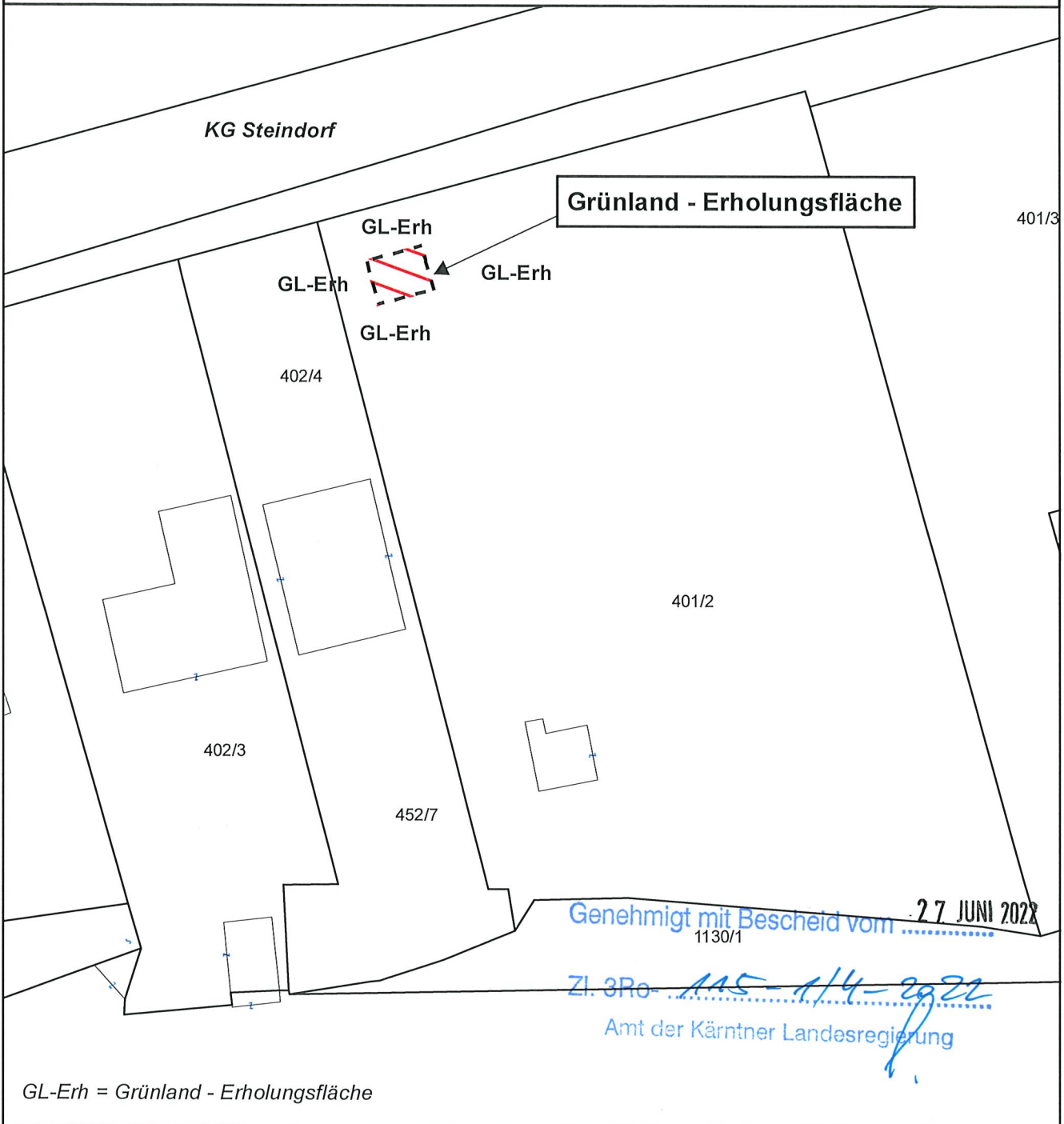
Völkermarkt, 29.09.2020



**Mag. Dr. Silvester Jernej**  
Ingenieurbüro für Raumplanung und Raumordnung

Griffner Straße 16c  
S100 Völkermarkt  
T +43 (0) 42 32 / 37 37 5  
M +43 (0) 650 / 922 47 37  
office@raumplanung-jernej.at  
www.raumplanung-jernej.at





**Umwidmung**

von: Grünland - Kabinenbau

in: Grünland - Erholungsfläche

**Katastralgemeinde:** Steindorf

**Grundstück(e)**  
401/2(T)

**Ausmaß**  
20m<sup>2</sup>

Summe:

20m<sup>2</sup>

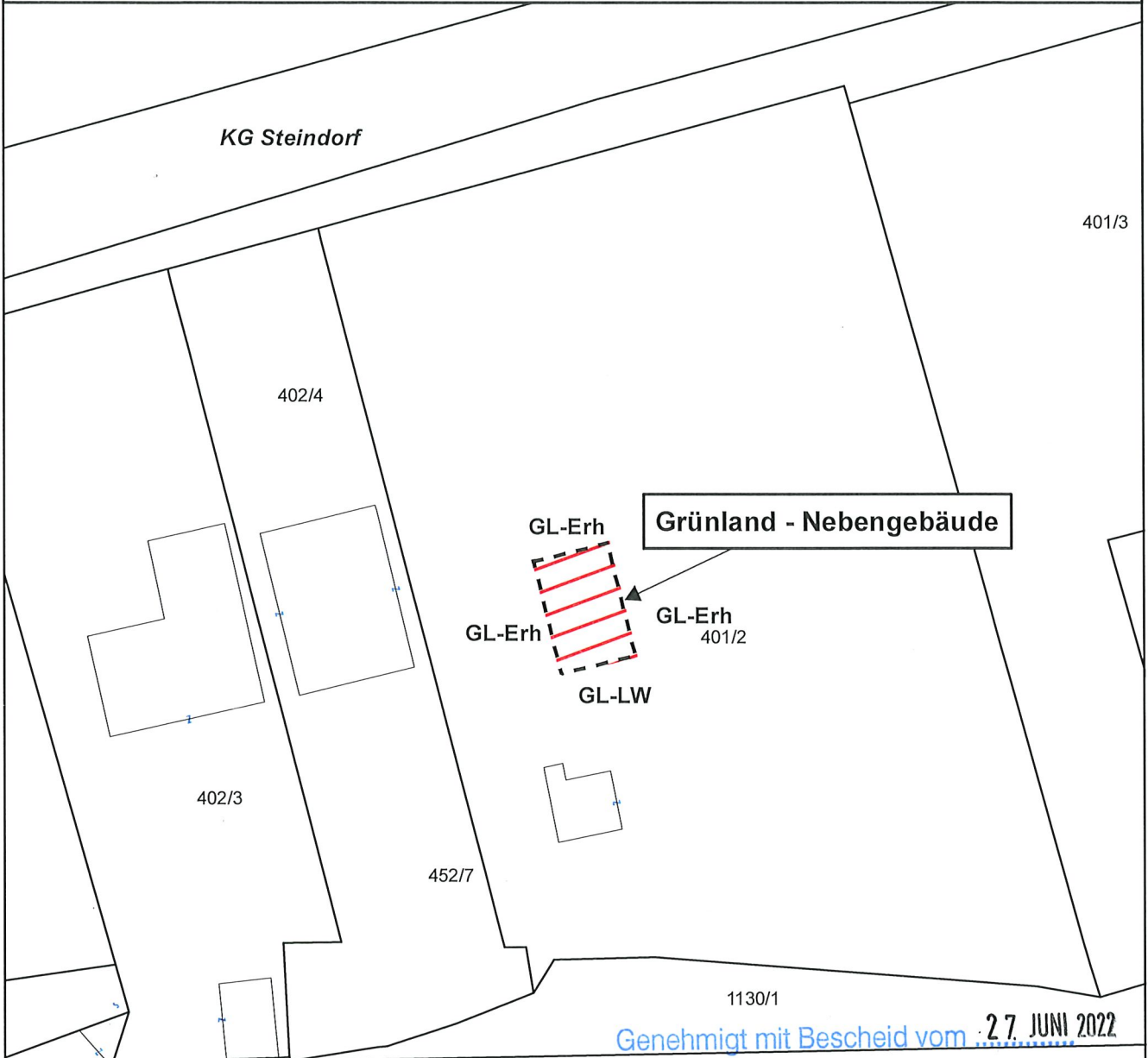
Kundmachung von 02.06.2021 bis 01.07.2021

Gemeinderatsbeschluss vom 12.07.2021



Gemeinde  
Steindorf am Ossiacher See

Lageplan  
32b/2020



Genehmigt mit Bescheid vom **27. JUNI 2022**

Zl. 3Ro- *M5-1/4-2022*  
Amt der Kärntner Landesregierung

GL-Erh = Grünland - Erholungsfläche

<b>Umwidmung</b>	<b>Katastralgemeinde:</b> Steindorf
von: Grünland - Erholungsfläche	<b>Grundstück(e)</b> 401/2(T)
in: Grünland - Nebengebäude	<b>Ausmaß</b> 56m <sup>2</sup>
	<b>Summe:</b> 56m <sup>2</sup>

Kundmachung von *02.06.2021* bis *01.07.2021*      Gemeinderatsbeschluss vom *12.07.2021*

