



Gemeinde  
Steindorf am Ossiacher See

### Lageplan zur Umwidmung

07a/2023

#### Umwidmung

von: Grünland - Land- und Forstwirtschaft

in: Grünland - Freizeiteinrichtung

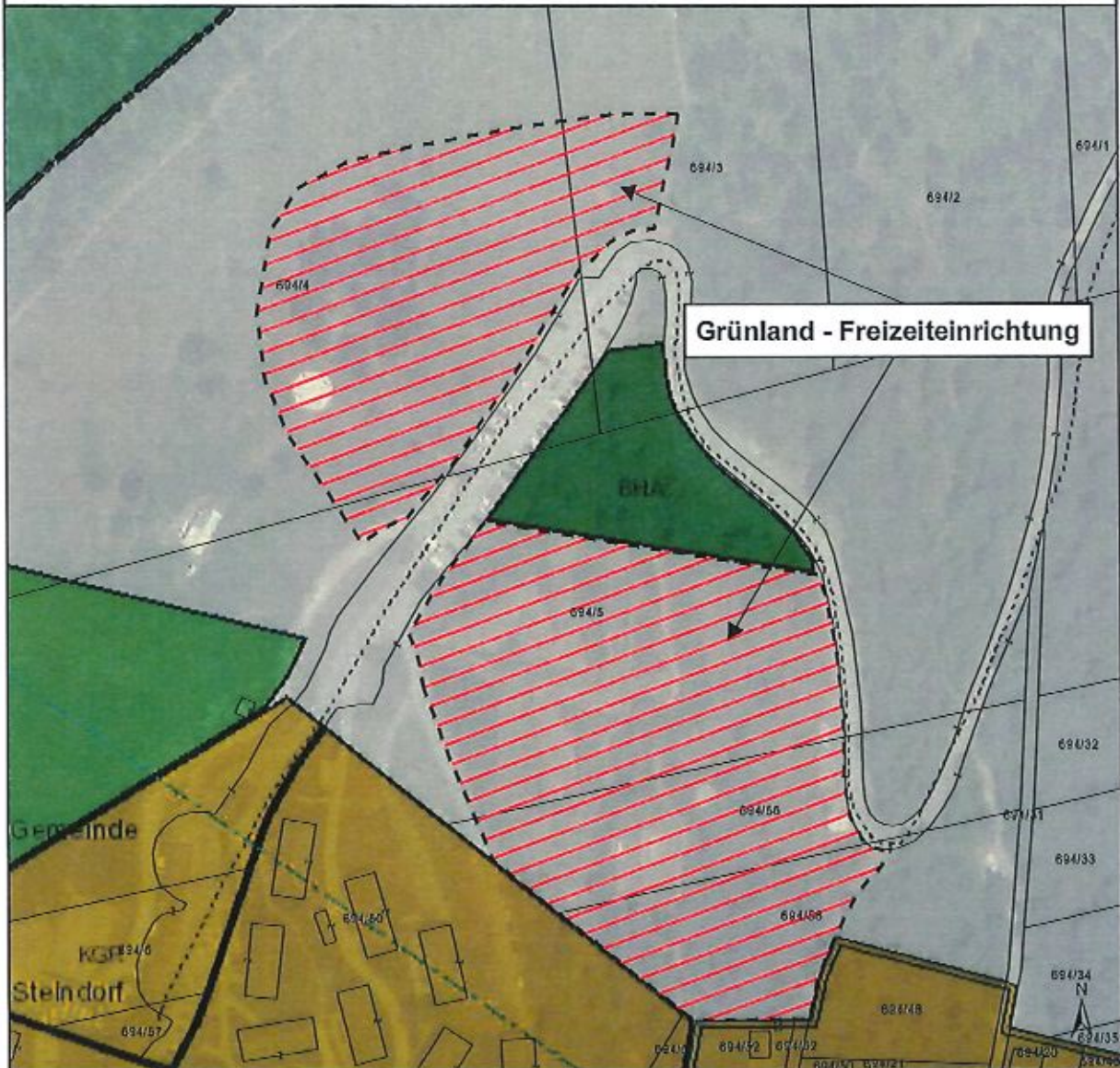
#### Grundstück(e)

694/4(T) 8.510m<sup>2</sup> 694/5(T) 9.005m<sup>2</sup>  
 694/3(T) 1.188m<sup>2</sup> 694/56(T) 3.741m<sup>2</sup>  
 694/5(T) 257m<sup>2</sup> 694/58(T) 3.094m<sup>2</sup>  
 Summe: 25.795m<sup>2</sup>

#### Ausmaß

Katastralgemeinde: 72324 Ossiachberg

M 1 : 2.000



Kundmachung von \_\_\_\_\_  
 bis \_\_\_\_\_  
 Gemeinderatsbeschluss vom \_\_\_\_\_  
 Zahl \_\_\_\_\_

Genehmigungsvermerk:

DKM-Stand: Oktober 2022  
 Völkernmarkt, 22.07.2024

  
**Mag. Dr. Silvester Jernej**  
 Ingenieurbüro für Raumplanung und Raumordnung


Göfner Straße 16a  
 9100 Völkernmarkt  
 T +43 (0) 42 32/37 37 5  
 M +43 (0) 650/922 47 37  
 office@raumplanung-jernej.at  
 www.raumplanung-jernej.at



Gemeinde  
Steindorf am Ossiacher See

Lageplan zur Umwidmung  
07b/2023

| Umwidmung                                 | Grundstück(o) | Ausmaß              |
|---|---------------|---------------------|
| von: Grünland - Land- und Forstwirtschaft | 694/10(T)     | 3.054m <sup>2</sup> |
| In: Grünland - Freizeleinrichtung         | Summe:        | 3.054m <sup>2</sup> |
| Katastralgemeinde: 72324 Ossiachberg      | M 1 : 1.000   |                     |



Kundmachung von 04.04.24  
bis 06.05.24  
Gemeinderatsbeschluss vom 4.7.24  
Zahl 031-2/2/2024

Genehmigungsvermerk:

DKM-Stand: Oktober 2022  
Volkmarkt, 03.04.2024

  
Mag. Dr. Sylvester Jelinek  
Ingenieur für Raumplanung und Raumordnung

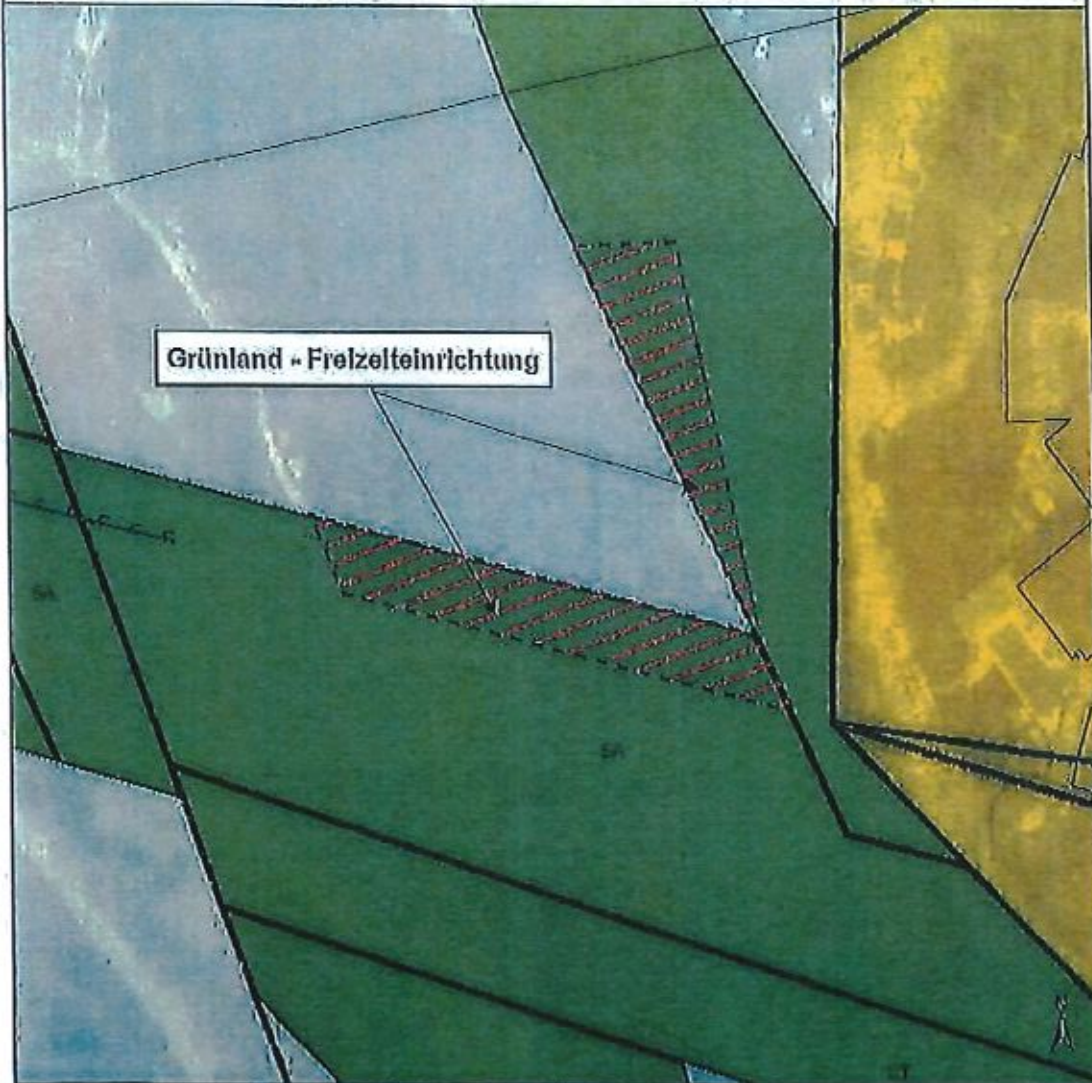
Grüner Stuhl (G+)  
01000 Vöcklabruck  
T: +43 (0) 42 32/37 37 5  
H: +43 (0) 650/022 47 97  
office@raumplanung[at]stj.at  
www.raumplanung[at]stj.at



Gemeinde  
Stelndorf am Osslacher See

Lageplan zur Umwidmung  
07c/2023

| Umwidmung                              | Grundstück(e) | Ausmaß              |
|--|---------------|---------------------|
| von: Grünland - Schilffahrt, Schilpste | 694/10(T)     | 1.202m <sup>2</sup> |
| in: Grünland - Freizeleinrichtung      | Summe:        | 1.202m <sup>2</sup> |
| Katastralgemeinde: 72324 Osslachberg   | M 1 : 1.000   |                     |



Kundmachung von 04.04.24  
 bis 02.05.24  
 Gemeinderatsbeschluss vom 4.7.24  
 Zahl 031-2/211/24

Genehmigungsvormerk:

DIGM-Stand: Oktober 2022  
 Volksmarkt, 03.04.2024

  
 Mag. Dr. Silvester Jarne  
 Ingenieurbüro für Raumplanung und Flächennutzung

Grünner Straße 15a  
 8100 Vöcklabruck  
 T +43 (0) 42 32 37 37 5  
 F +43 (0) 650 022 47 37  
 office@raumplanung-jarne.at  
 www.raumplanung-jarne.at

