


Maßstab 1:1.000 DKM 04/2023
 0 5 10 20 30 40 50 Meter
 Bearbeitung: WU/KI Datum: 15.12.2023 Plannummer.: 23529-LP-2023

	Umwidmung von	Umwidmung in	KG	Grundparzelle	Ausmaß in m ²
	Grünland - Für die Land- und Forstwirtschaft bestimmte Fläche	Bauland Dorfgebiet	Ebene Reichenau	Teil von 378/1	574

Kundmachung vom: 22.05.2024 bis: 19.06.2024	Gemeinderatsbeschluss vom: 24.06.2024
--	---


Genehmigungsvermerk
vom: **03.10.2024** Zahl: **RD-93-4056/2024-26**

	Unterzeichner	Gemeinde Reichenau
	Datum/Zeit-UTC	2024-05-07T06:46:46+02:00
	Aussteller-Zertifikat	a-sign-corporate-07
	Serien-Nr.	1115819581
Prüfinformation	Dieses Dokument wurde amtssigniert. Informationen zur Prüfung der elektronischen Signatur und des Ausdrucks finden Sie unter http://www.reichenau.gv.at/amtssignatur	
Hinweis	Dieses Dokument wurde amtssigniert. Auch ein Ausdruck dieses Dokuments hat gemäß § 20 E-Government-Gesetz die Beweiskraft einer öffentlichen Urkunde.	

02/24

Genehmigungsvermerk vom: 07.10.2024, Zahl: R0-93-4056/2024-28

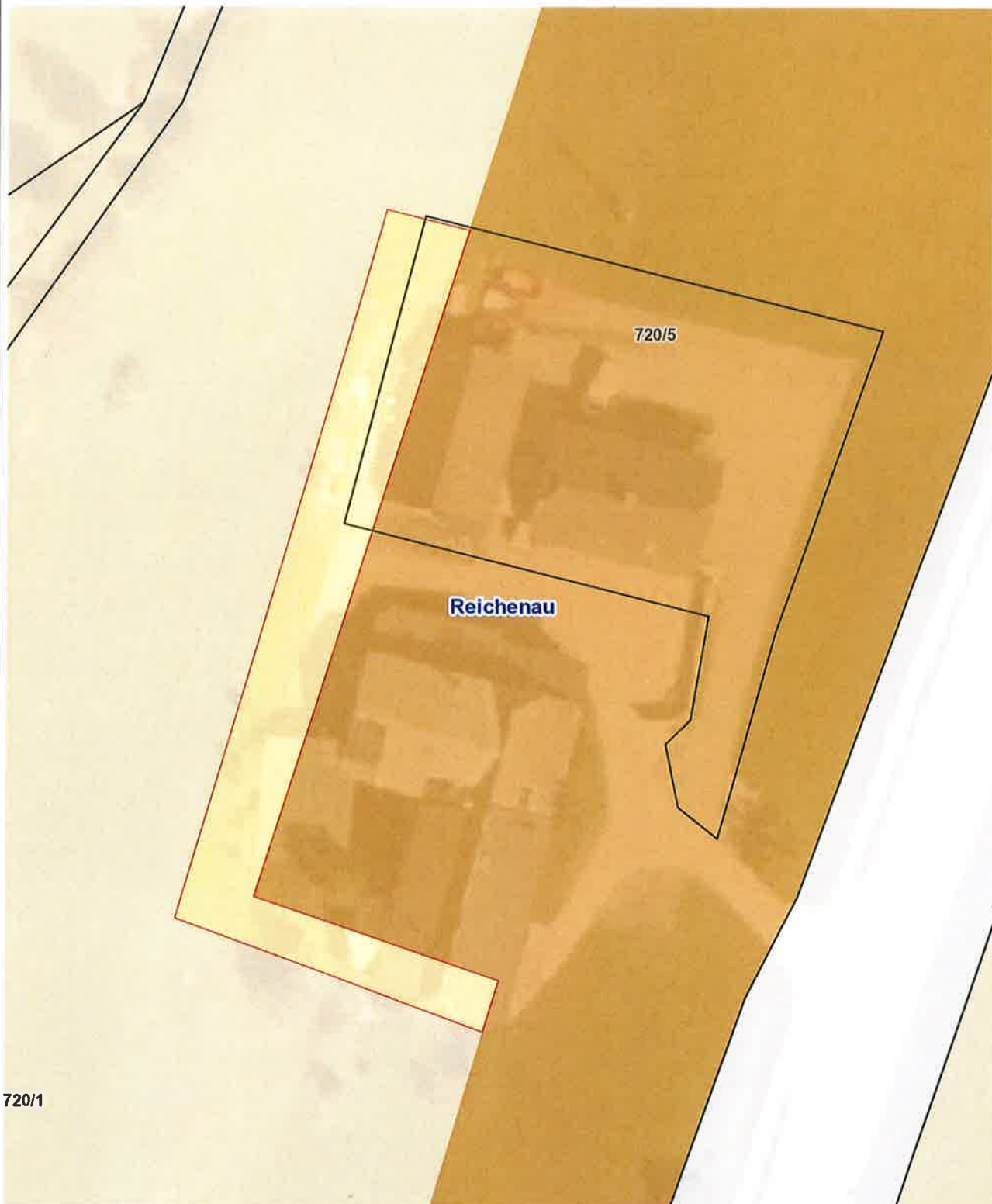
Änderung des Flächenwidmungsplan

LAND  KÄRNTEN
KAGIS

Gemeinde: **Reichenau**
Katastralgemeinde: **72345 Wiedweg**
Grundstücke: **720/1 u. 720/5**
Fläche [m²]: **470 bzw. 90**
Von Widmung: **Grünland - Für die Land- und Forstwirtschaft genutzte Fläche, Ödland**
In Widmung: **Bauland - Dorfgebiet**

Auflage
von: **22.05.2024** bis: **19.06.2024**

Gemeinderatsbeschluss vom: **24.06.2024**



720/1

720/5

Reichenau


Planausgabe:

16.05.2024

DKM-Stand: 10.2022

von: Thomas Willegger

Maßstab: 1:500

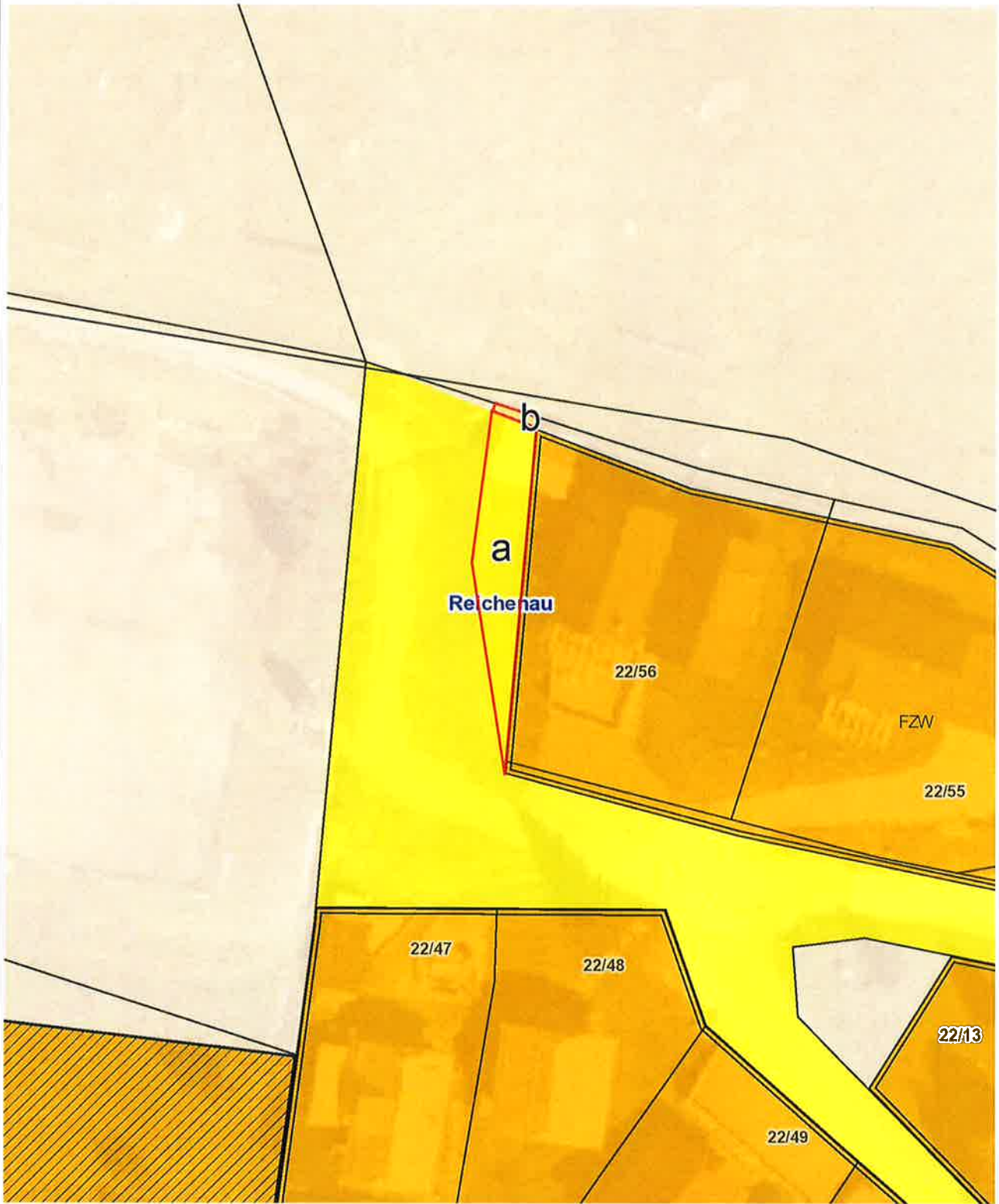
	Unterzeichner	Gemeinde Reichenau
	Datum/Zeit-UTC	2024-05-16T13:39:55+02:00
	Aussteller-Zertifikat	a-sign-corporate-07
	Serien-Nr.	1115819581
Prüfinformation	Dieses Dokument wurde amtssigniert. Informationen zur Prüfung der elektronischen Signatur und des Ausdrucks finden Sie unter http://www.reichenau.gv.at/amtssignatur	
Hinweis	Dieses Dokument wurde amtssigniert. Auch ein Ausdruck dieses Dokuments hat gemäß § 20 E-Government-Gesetz die Beweiskraft einer öffentlichen Urkunde.	


3ab/2024

Genehmigungsvermerk vom: 07.10.2024, Zahl: RO-93-4056/2024-28

Änderung des Flächenwidmungsplan LAND  KÄRNTEN
Dr. Tamara Meissnitzer KAGIS

Gemeinde:	Reichenau	Auflage	von: 22.05.2024 bis: 19.06.2024
Katastralgemeinde:	72345 Wiedweg		
Grundstücke:	22/14		
Fläche [m ²]:	95 bzw. 5		
Von Widmung:	Verkehrsflächen - allgemeine Verkehrsfläche bzw. Grünland - Für die Land- und Forstwirtschaft genutzte Fläche		
In Widmung:	Bauland - Kurgebiet - Sonderwidmung - Freizeitwohnsitz	Gemeinderatsbeschluss vom:	24.06.2024



	Unterzeichner	Gemeinde Reichenau
	Datum/Zeit-UTC	2024-05-17T11:42:46+02:00
	Aussteller-Zertifikat	a-sign-corporate-07
	Serien-Nr.	1115819581
Prüfinformation	Dieses Dokument wurde amtssigniert. Informationen zur Prüfung der elektronischen Signatur und des Ausdrucks finden Sie unter http://www.reichenau.gv.at/amtssignatur	
Hinweis	Dieses Dokument wurde amtssigniert. Auch ein Ausdruck dieses Dokuments hat gemäß § 20 E-Government-Gesetz die Beweiskraft einer öffentlichen Urkunde.	