

Genehmigt mit Bescheid vom ...2.2. APR. 2022

Zl. 3Bo- 86-1/2-2022

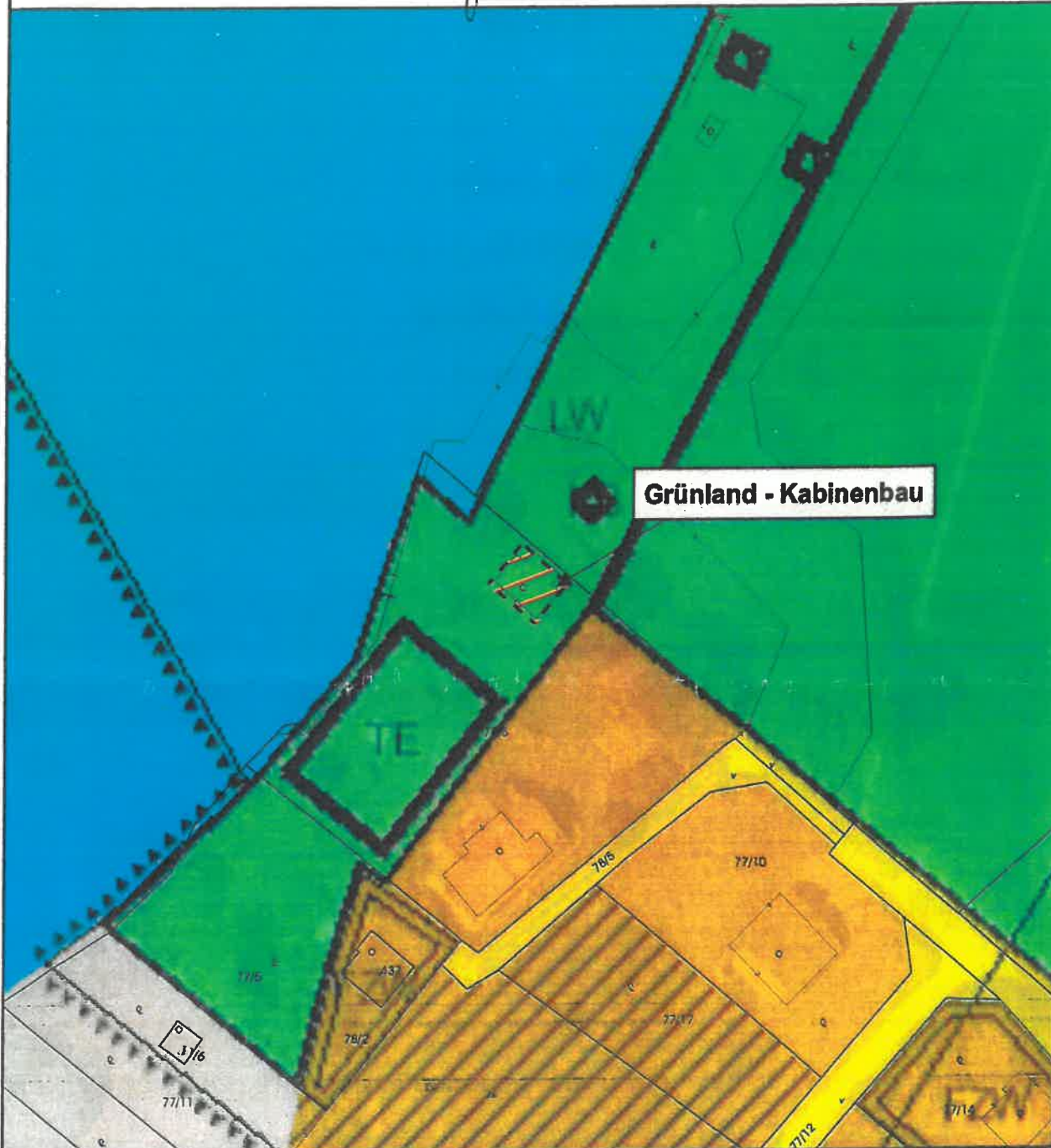


Gemeinde
Ossiach

Amt der Kärntner Landesregierung

Lageplan

Umwidmung 04/2021



Grünland - Kabinenbau

Umwidmung

von: Grünland - Liegewiese

in: Grünland - Kabinenbau

Katastralgemeinde: Ossiach

Grundstück(e) Ausmaß

77/3(T) 95m²

Summe: 95m²

Kundmachung von 02.09.21 bis 30.09.21

Gemeinderatsbeschluss vom 15.11.21

Völkermarkt, 12.04.2021




Mag. Dr. Silvester Jernej
Ingenieurbüro für Raumplanung und Raumordnung

Grifner Straße 16a
S100 Völkermarkt
T ++43 (0) 42 92/37 37 5
M ++43 (0) 650/922 47 37
office@raumplanung-jernej.at
www.raumplanung-jernej.at

Genehmigt mit Bescheid vom ...2.2. APR. 2022

Zl. 3Ro 86-1/2-2022

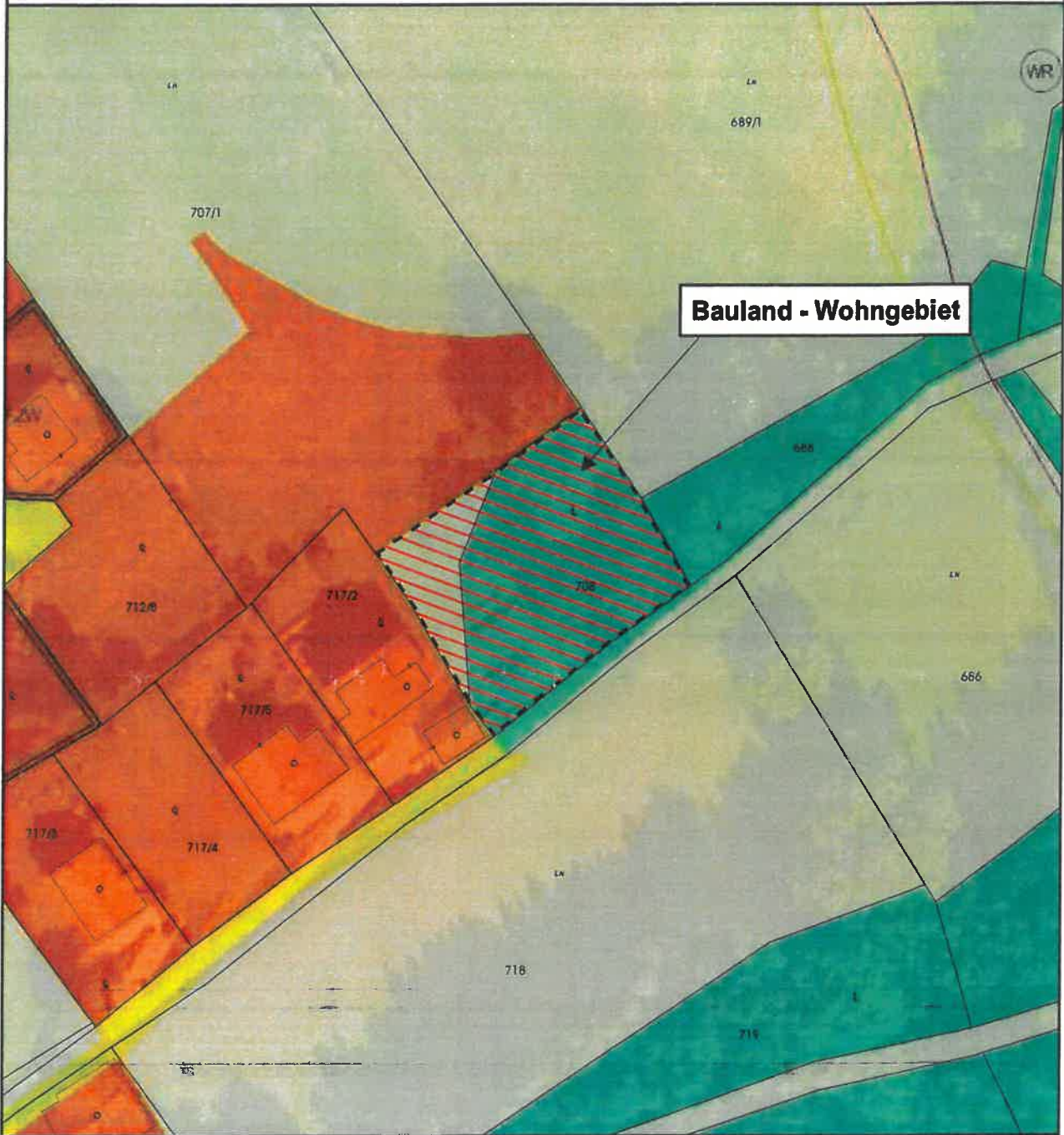


**Gemeinde
Ossiach**

Amt der Kärntner Landesregierung

Lageplan

Umwidmung 08/2021



Umwidmung

von: Grünland - Land- und Forstwirtschaft

in: Bauland - Wohngebiet

Katastralgemeinde: Ossiach

708	1182m ²
707/1(T)	256m ²
Summe:	1438m²

Kundmachung von 02.09.21 bis 30.09.21

Gemeinderatsbeschluss vom 15.11.21

Völkermarkt, 12.05.2021

N
M 1 : 1000

Mag. Dr. Silvester Jernej
Ingenieurbüro für Raumplanung und Raumordnung

Griffner Straße 16a
9100 Völkermarkt
T +43 (0) 42 32/37 37 5
M +43 (0) 6501922 47 37
office@raumplanung-jernej.at
www.raumplanung-jernej.at

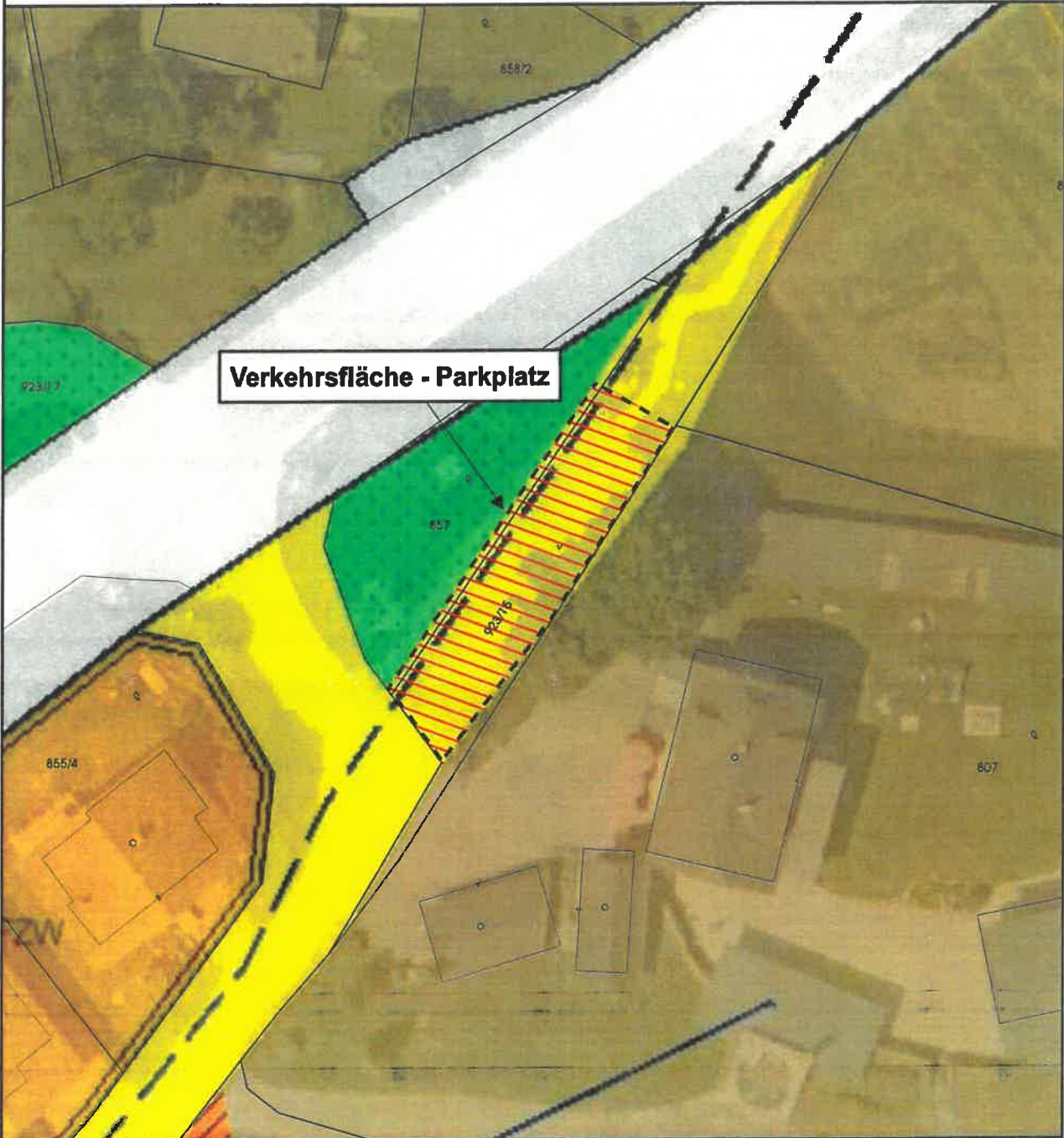
Zl. 3Bo- 86-1/2-2022



Gemeinde
Ossiach

Amt der Kärntner Landesregierung
Lageplan

- Umwidmung 09a/2021



Umwidmung

von: Verkehrsfläche - allgemeine Verkehrsfläche

In: Verkehrsfläche - Parkplatz

Katastralgemeinde: Ossiach

923/15(T)	227m ²
857(T)	22m ²
Summe:	249m²

Kundmachung von 02.09.21 bis 30.09.21

Gemeinderatsbeschluss vom 15.11.21

Genehmigt mit Bescheid vom 22. APR. 2022

Zl. 3Ro- 26-1/2-2022

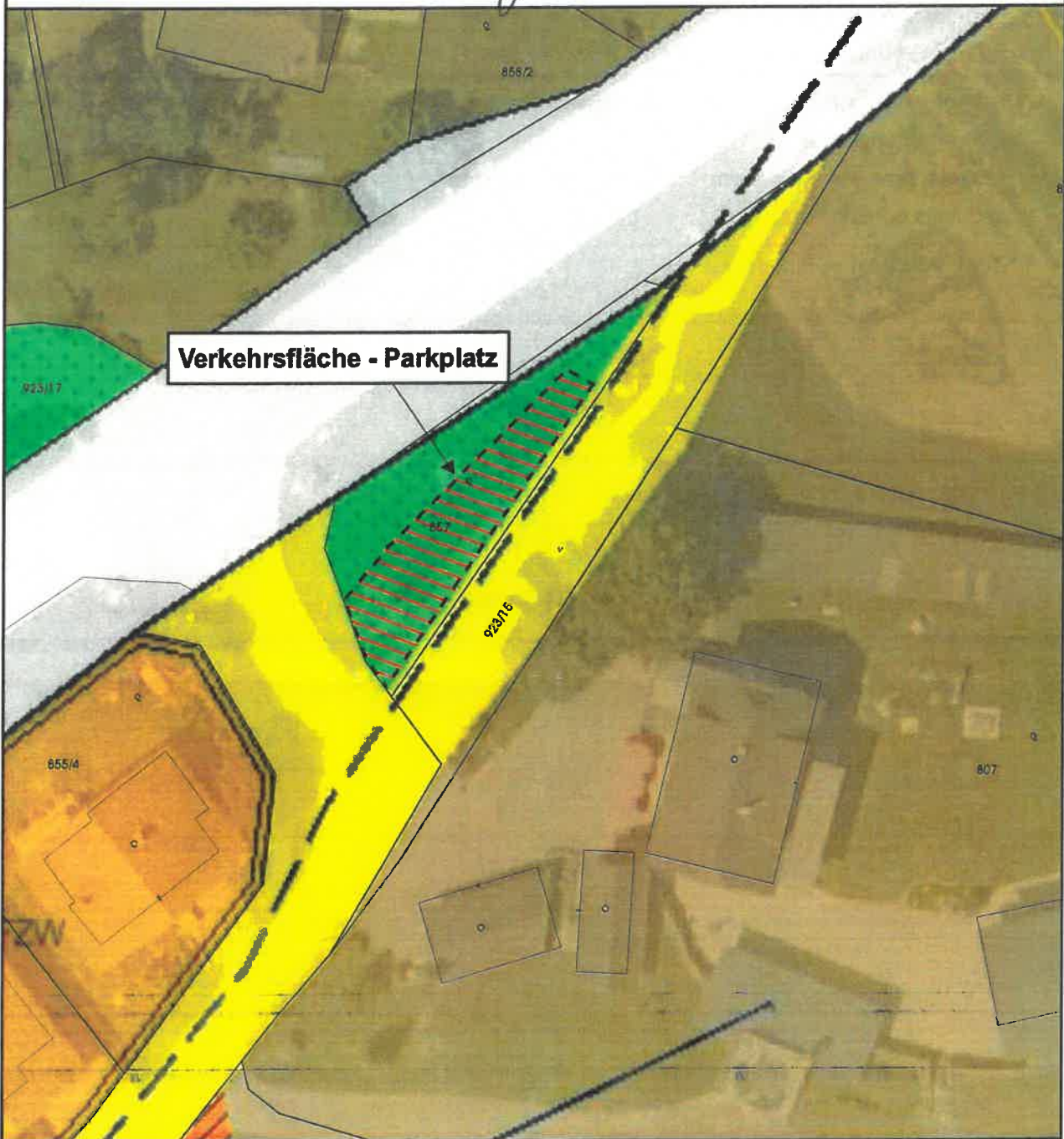


**Gemeinde
Ossiach**

Amt der Kärntner Landesregierung

Lageplan

Umwidmung 09b/2021



Umwidmung

von: Grünland - Schutzstreifen als Immissionsschutz
an der Straße
in: Verkehrsfläche - Parkplatz

Katastralgemeinde: Ossiach

857(T)	152m ²
Summe:	152m²

Kundmachung von 02.09.21 bis 30.09.21

Gemeinderatsbeschluss vom 15.11.21

Völkermarkt, 12.05.2021




Mag. Dr. Silvester Jernej
Ingenieurbüro für Raumplanung und Raumordnung

Griffner Straße 16a
9100 Völkermarkt
T +43 (0) 42 32/37 37 5
M +43 (0) 650/922 47 37
office@raumplanung-fernej.at
www.raumplanung-fernej.at

Zl. 3Ro- 86-1/2-2022

Amt der Kärntner Landesregierung

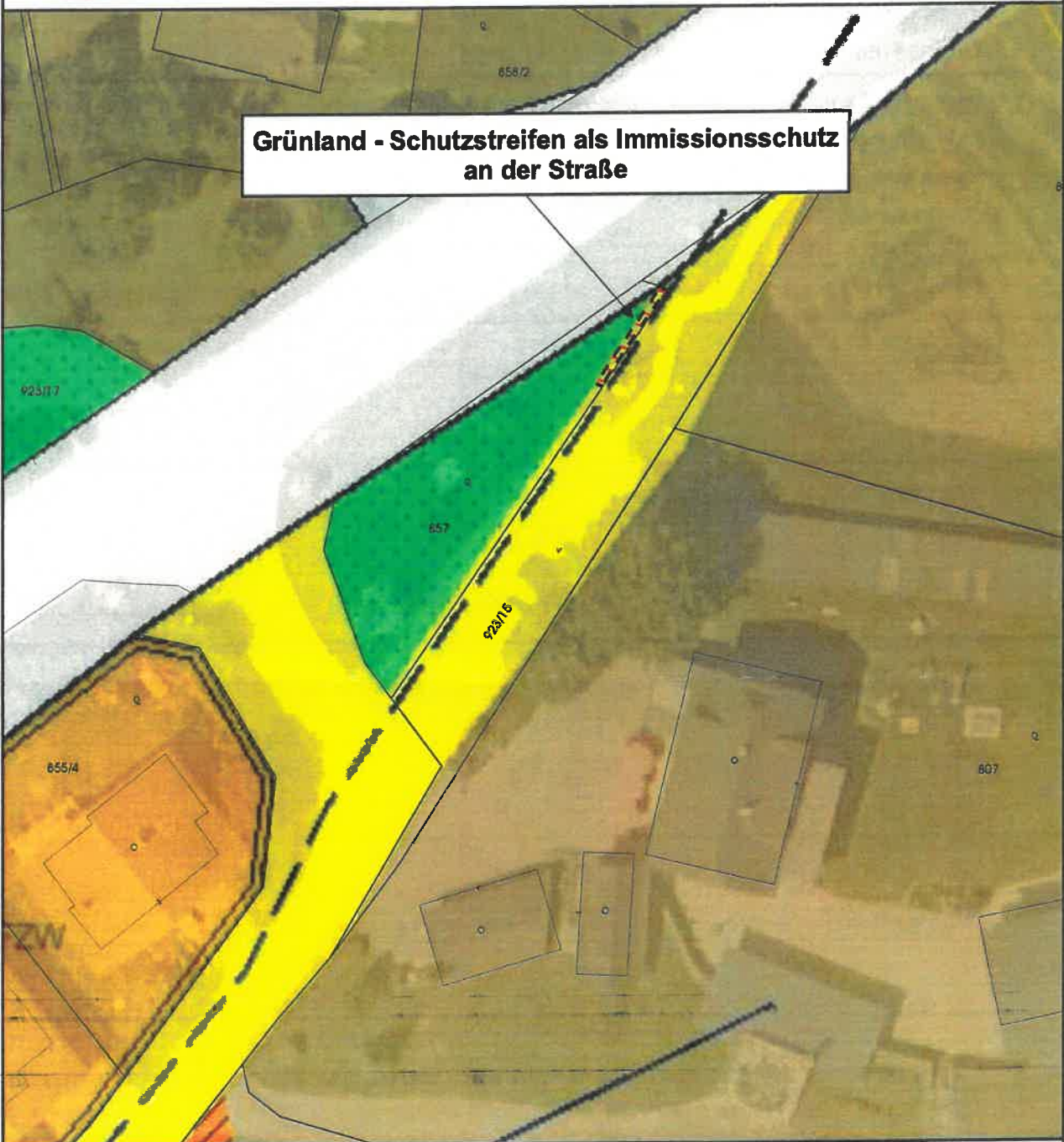


Gemeinde
Ossiach

Lageplan

Umwidmung 09c/2021

**Grünland - Schutzstreifen als Immissionsschutz
an der Straße**



Umwidmung

von: Verkehrsfläche - allgemeine Verkehrsfläche

in: Grünland - Schutzstreifen als Immissionsschutz
an der Straße

Katastralgemeinde: Ossiach

857(T) 8m²

Summe: 8m²

Kundmachung von 02.09.21 bis 30.09.21

Gemeinderatsbeschluss vom 15.11.21

Zl. 3Ro- 86-1/2-2022

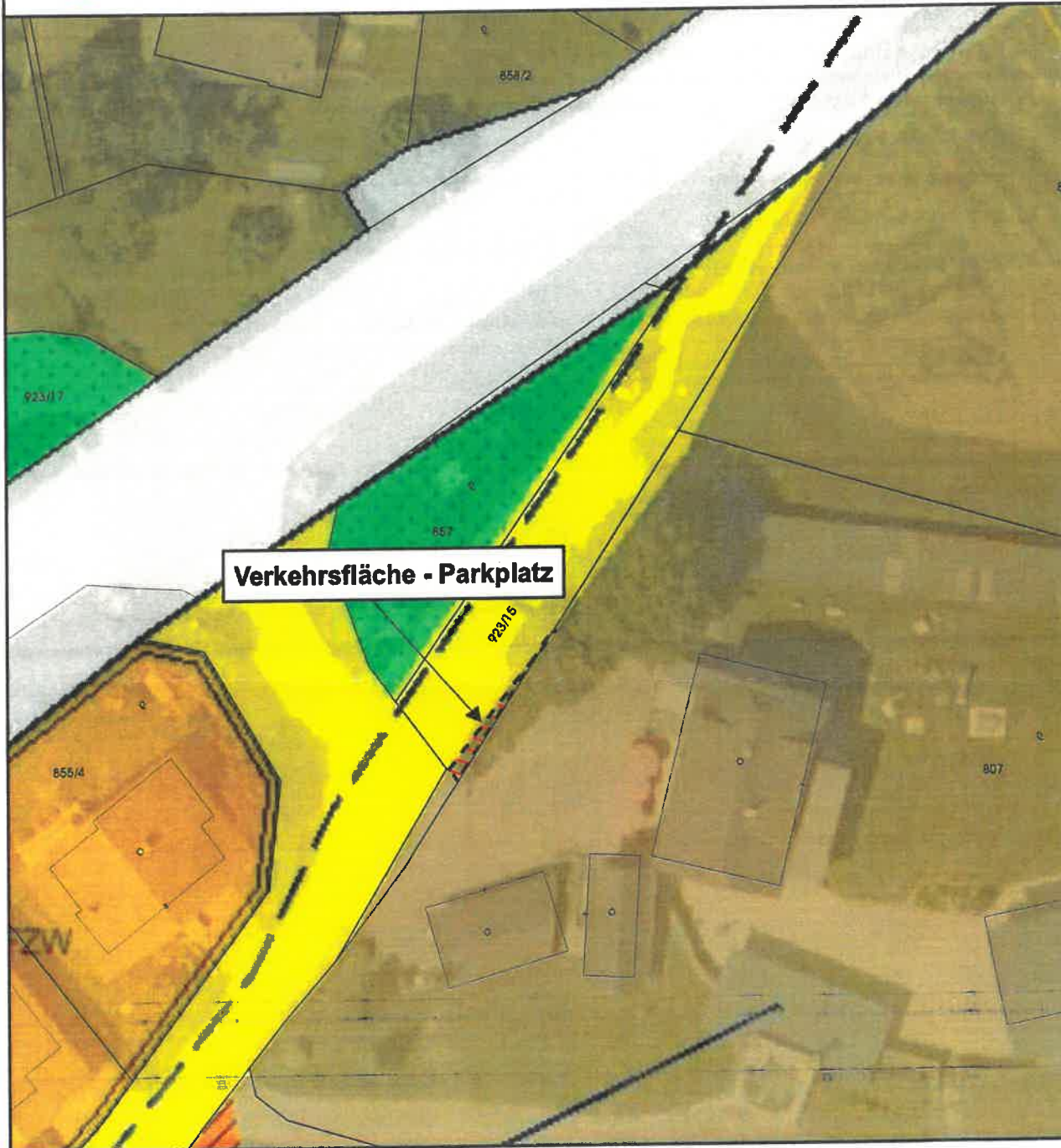
Amt der Kärntner Landesregierung



Gemeinde
Ossiach

Lageplan

Umwidmung 09d/2021



Umwidmung

von: Bauland - Dorfgebiet

in: Verkehrsflächen - Parkplatz

Katastralgemeinde: Ossiach

923/15(T) 10m²

Summe: 10m²

Kundmachung von 02.09.21 bis 30.09.21

Gemeinderatsbeschluss vom 15.11.21

Völkermarkt, 12.05.2021




Mag. Dr. Silvester Jernej
Ingenieurbüro für Raumplanung und Raumordnung

Griffner Straße 16c
9100 Völkermarkt
T +43 (0) 42 32/37 37 5
M +43 (0) 650/922 47 37
office@raumplanung-jernej.at
www.raumplanung-jernej.at

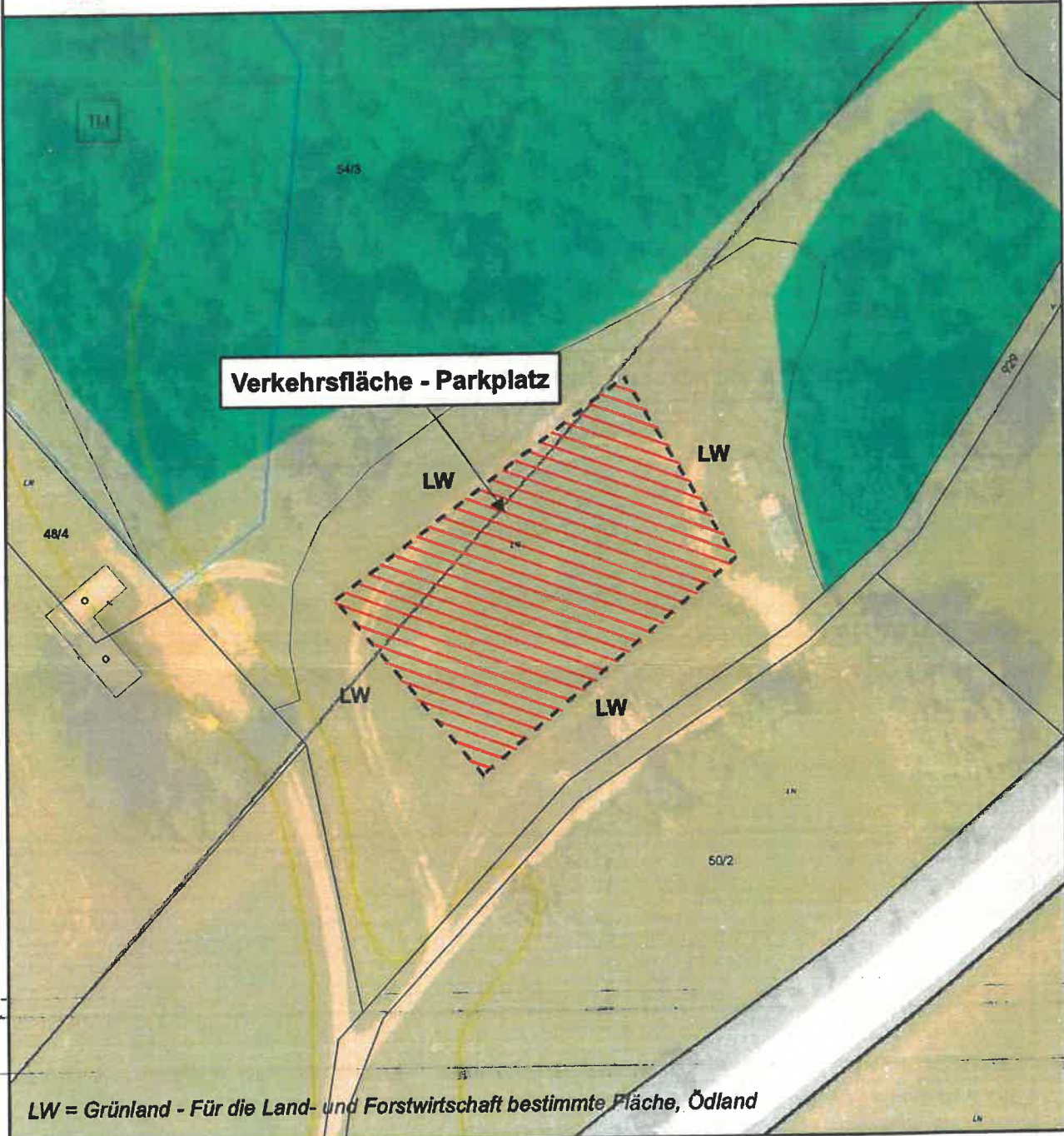


Gemeinde
Ossiach

Amt der Kärntner Landesregierung

Lageplan

Umwidmung 11/2021



Umwidmung

von: Grünland - Land- und Forstwirtschaft
in: Verkehrsfläche - Parkplatz

Katastralgemeinde: Ossiach

54/3(T)	2130m ²
Summe:	2130m²

Kundmachung von 02.09.21 bis 30.09.21

Gemeinderatsbeschluss vom 15.11.21



