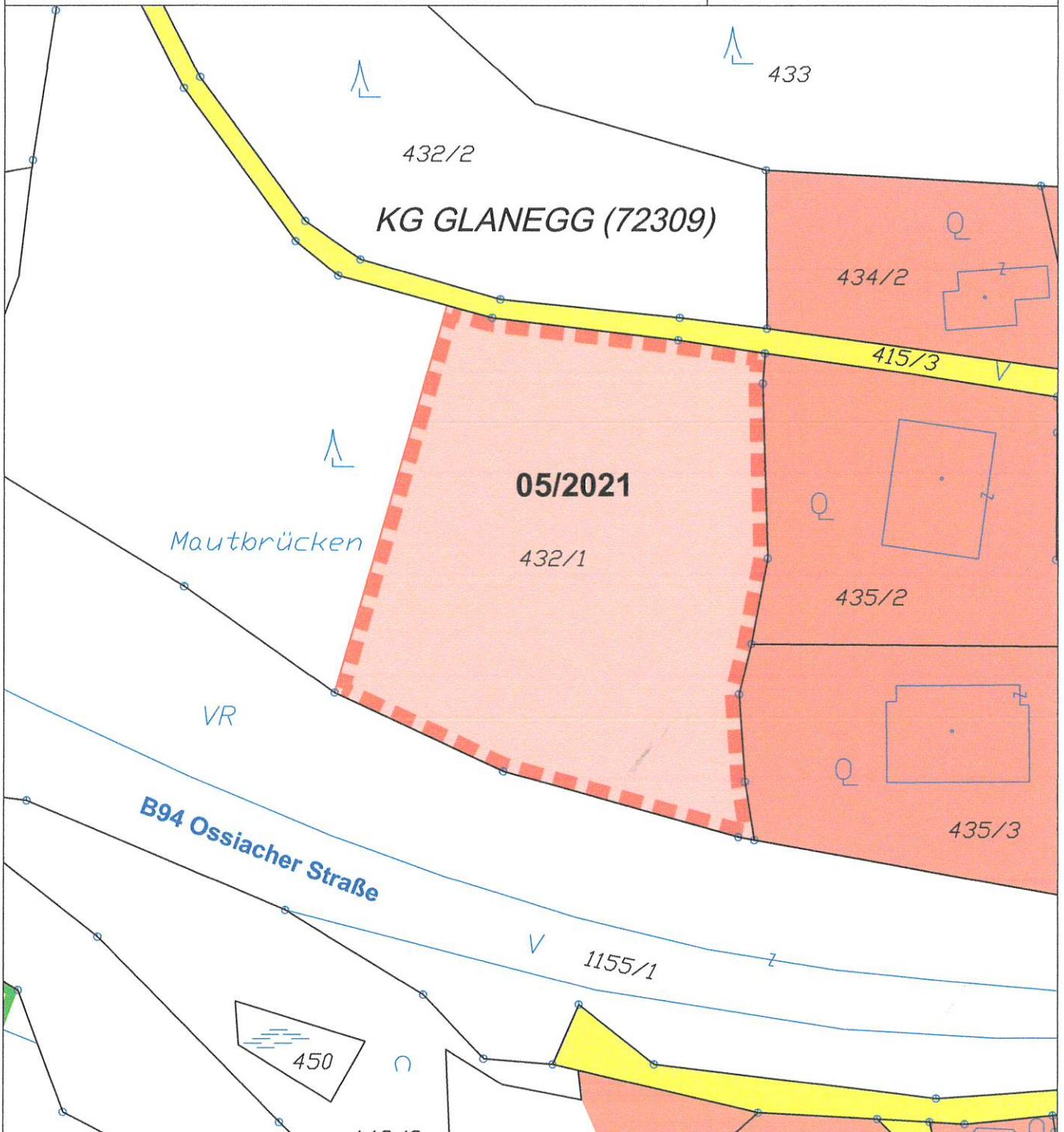


# GEMEINDE GLANEGG

Lageplan ad 05/B2a-B2c/2021

0 10 20 30 40 50 m

M 1 : 1 000



## ÄNDERUNG FLÄCHENWIDMUNGSPLAN 05/2021



Von Grünland - Für die Land- und Forstwirtschaft bestimmte Fläche; Ödland  
in Bauland - Wohngebiet

KG Glanegg 72309; Flächenausmaß lt. DKM

Kundmachung: Gst 432/1 zT. (4.900 m<sup>2</sup>)

Beschluss: wie Kundmachung

Kundmachung: 13.08.2021 bis: 10.09.2021

Gemeinderatsbeschluss: 21.10.2021

Genehmigungsbescheid Kärntner Landesregierung

Datum: 05.02.2024

Zahl: RO-36-35720/2023-6



**KAVALIREK Consulting ZT e.U.**  
Raumordnung und Umweltplanung  
Ingenieurkonsultent Geographie - Einzelunternehmer (FN 387705f) - Mag. Christian Kavalirek

Bearbeitung: Mag. C. Kavalirek, Mag. A. Kubec

Katastergrundlage: DKM 10/2020

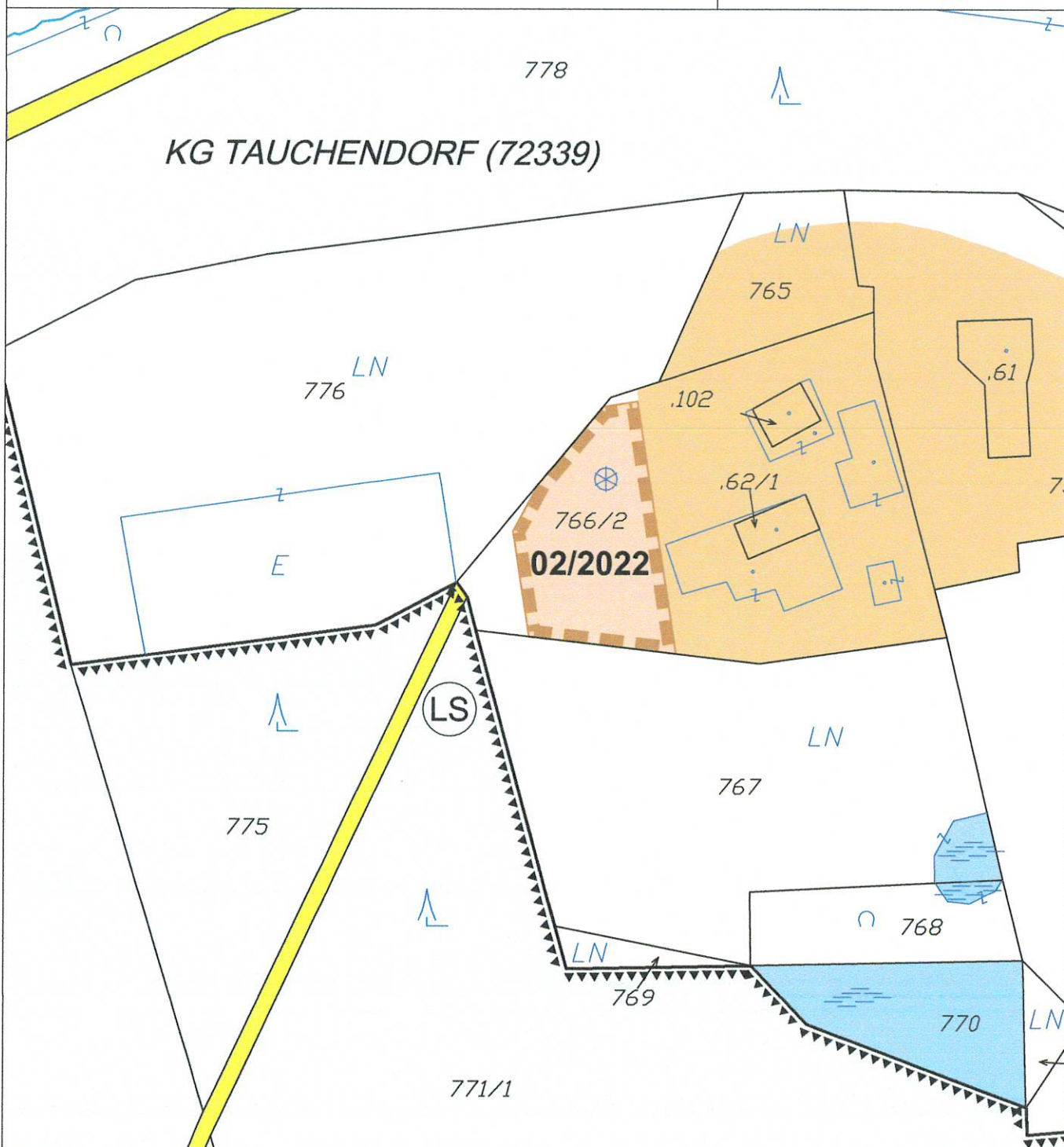
Datum: 21.10.2021 / 05.02.2024

# GEMEINDE GLANEGG

Lageplan ad 02/B3b/2022

0 10 20 30 40 50 m

M 1 : 1 000



## ÄNDERUNG FLÄCHENWIDMUNGSPLAN 02/2022



Von Grünland - Für die Land- und Forstwirtschaft bestimmte Fläche; Ödland  
in Bauland - Dorfgebiet

KG Tauchendorf 72339; Flächenausmaß lt. DKM

Kundmachung: Gst 766/2 zT. (800 m<sup>2</sup>)

Beschluss: wie Kundmachung

Kundmachung: 12.05.2023 bis: 09.06.2023

Gemeinderatsbeschluss: 13.07.2023

Genehmigungsbescheid Kärntner Landesregierung

Datum: 05.02.2024

Zahl: RO-36-35720/2023-6



**KAVALIREK Consulting ZT e.U.**  
Raumordnung und Umweltplanung  
Ingenieurkonsultent Geographie - Einzelunternehmer (FN 3877051) - Mag. Christian Kavalirek

Bearbeitung: Mag. C. Kavalirek, Mag. A. Kubec

Katastergrundlage: DKM 04/2022

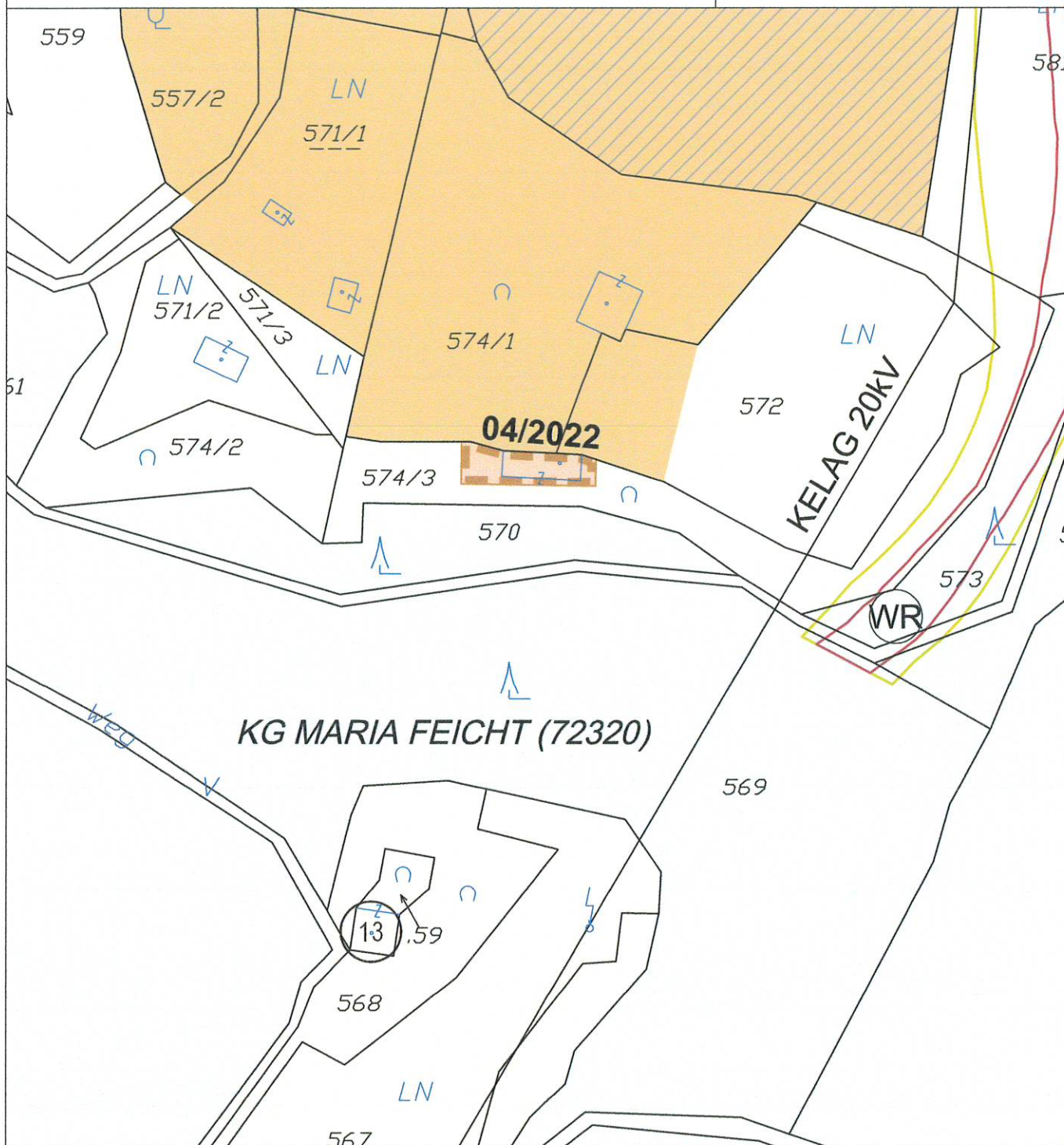
Datum: 13.07.2023 / 05.02.2024

# GEMEINDE GLANEGG

Lageplan ad 04/C3a/2022

0 10 20 30 40 50 m

M 1 : 1 000



## ÄNDERUNG FLÄCHENWIDMUNGSPLAN 04/2022



Von Grünland - Für die Land- und Forstwirtschaft bestimmte Fläche; Ödland  
in Bauland - Dorfgebiet

KG Maria Feicht 72320; Flächenausmaß lt. DKM

Kundmachung: Gst 574/3 zT. (130 m<sup>2</sup>)

Beschluss: wie Kundmachung

Kundmachung: 12.05.2023 bis: 09.06.2023

Gemeinderatsbeschluss: 13.07.2023

Genehmigungsbescheid Kärntner Landesregierung

Datum: 05.02.2024

Zahl: RO-36-35720/2023-6



**KAVALIREK Consulting ZT e.U.**  
Raumordnung und Umweltplanung

Ingenieurkonsultant Geographie - Einzelunternehmer (FN 387705f) - Mag. Christian Kavalirek

Bearbeitung: Mag. C. Kavalirek, Mag. A. Kubec

Katastergrundlage: DKM 04/2022

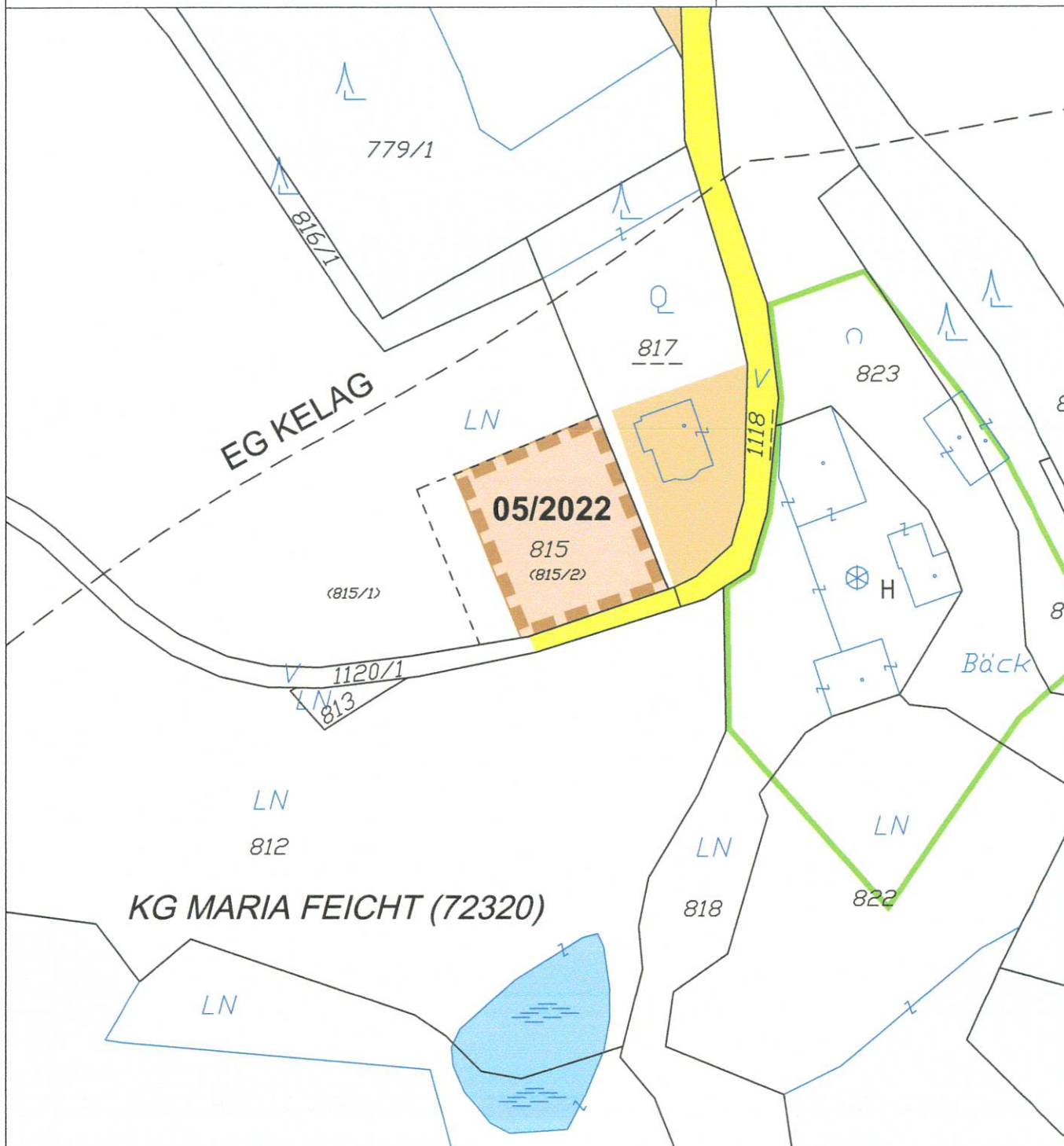
Datum: 13.07.2023 / 05.02.2024

# GEMEINDE GLANEGG

Lageplan ad 05/B2c/2022

0 10 20 30 40 50 m

M 1 : 1 000



## ÄNDERUNG FLÄCHENWIDMUNGSPLAN 05/2022



Von Grünland - Für die Land- und Forstwirtschaft bestimmte Fläche; Ödland  
in Bauland - Dorfgebiet

KG Maria Feicht 72320; Flächenausmaß lt. DKM

Kundmachung: Gst 815 zT. (800 m<sup>2</sup>)

Beschluss: wie Kundmachung

## SONSTIGES

--- geplante Grundstücksteilung lt.  
Angst Geo Vermessung ZT GmbH  
(GZ: 213043-V1-U vom 17.03.2021)

Kundmachung: 12.05.2023 bis: 09.06.2023

Gemeinderatsbeschluss: 13.07.2023

Genehmigungsbescheid Kärntner Landesregierung

Datum: 05.02.2024

Zahl: RO-36-35720/2023-6

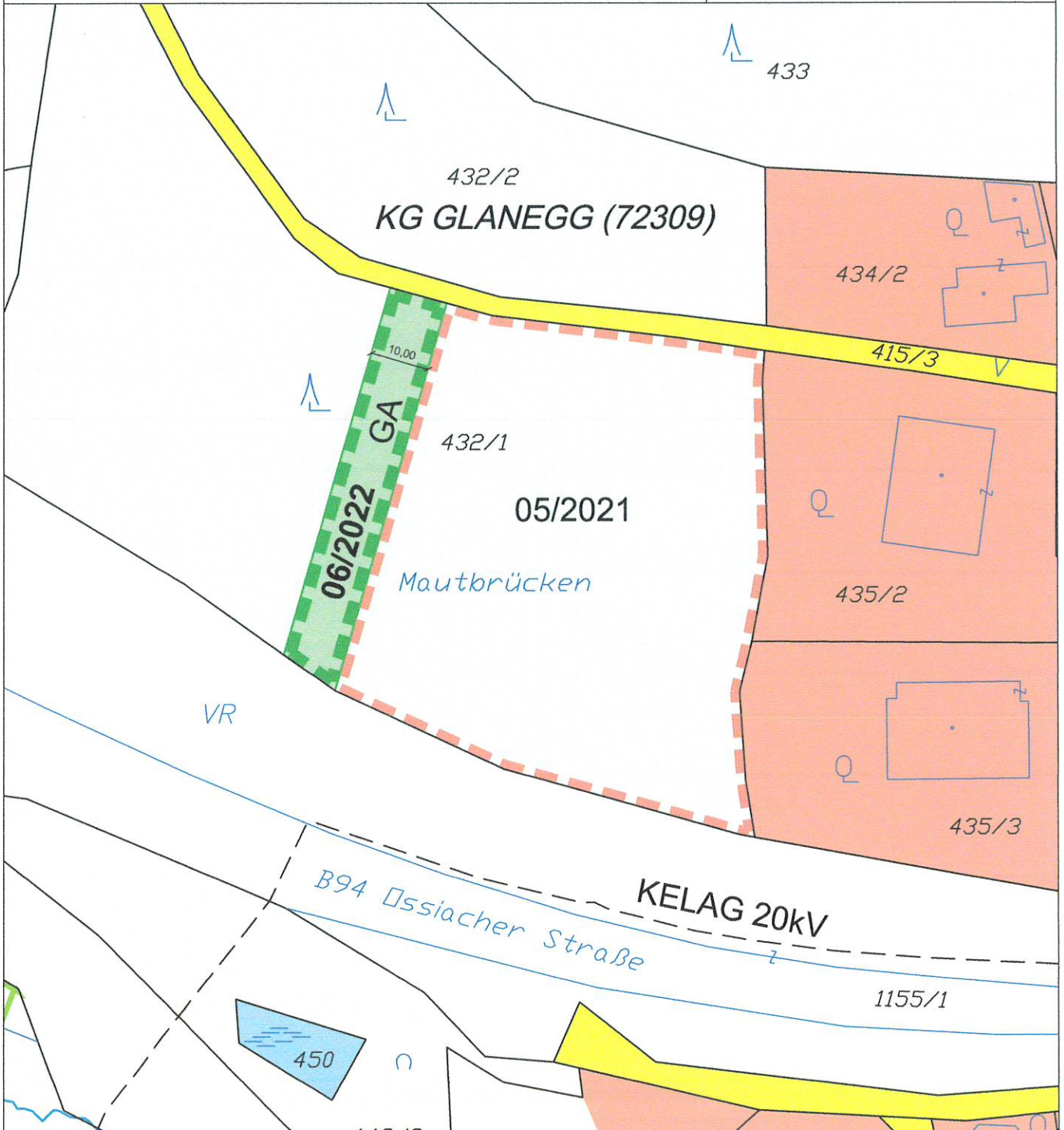


**KAVALIREK Consulting ZT e.U.**  
Raumordnung und Umweltplanung  
Ingenieurkonsulent Geographie - Einzelunternehmer (FN 3877051) - Mag. Christian Kavalirek

Bearbeitung: Mag. C. Kavalirek, Mag. A. Kubec

Katastergrundlage: DKM 04/2022

Datum: 13.07.2023 / 05.02.2024



**ÄNDERUNG FLÄCHENWIDMUNGSPLAN 06/2022**



Von Grünland - Für die Land- und Forstwirtschaft bestimmte Fläche; Ödland  
in Grünland - Garten

KG Glanegg 72309; Flächenausmaß lt. DKM

Kundmachung: Gst 432/1 zT. (ca. 670 m<sup>2</sup>)

Beschluss: wie Kundmachung

Kundmachung: 12.05.2023 bis: 09.06.2023

Gemeinderatsbeschluss: 13.07.2023

Genehmigungsbescheid Kärntner Landesregierung

Datum: 05.02.2024

Zahl: RO-36-35720/2023-6



**KAVALIREK Consulting ZT e.U.**  
Raumordnung und Umweltplanung  
Ingenieurkonsulent Geographie - Einzelunternehmer (FN 3877051) - Mag. Christian Kavalirek

Bearbeitung: Mag. C. Kavalirek, Mag. A. Kubec

Katastergrundlage: DKM 04/2022

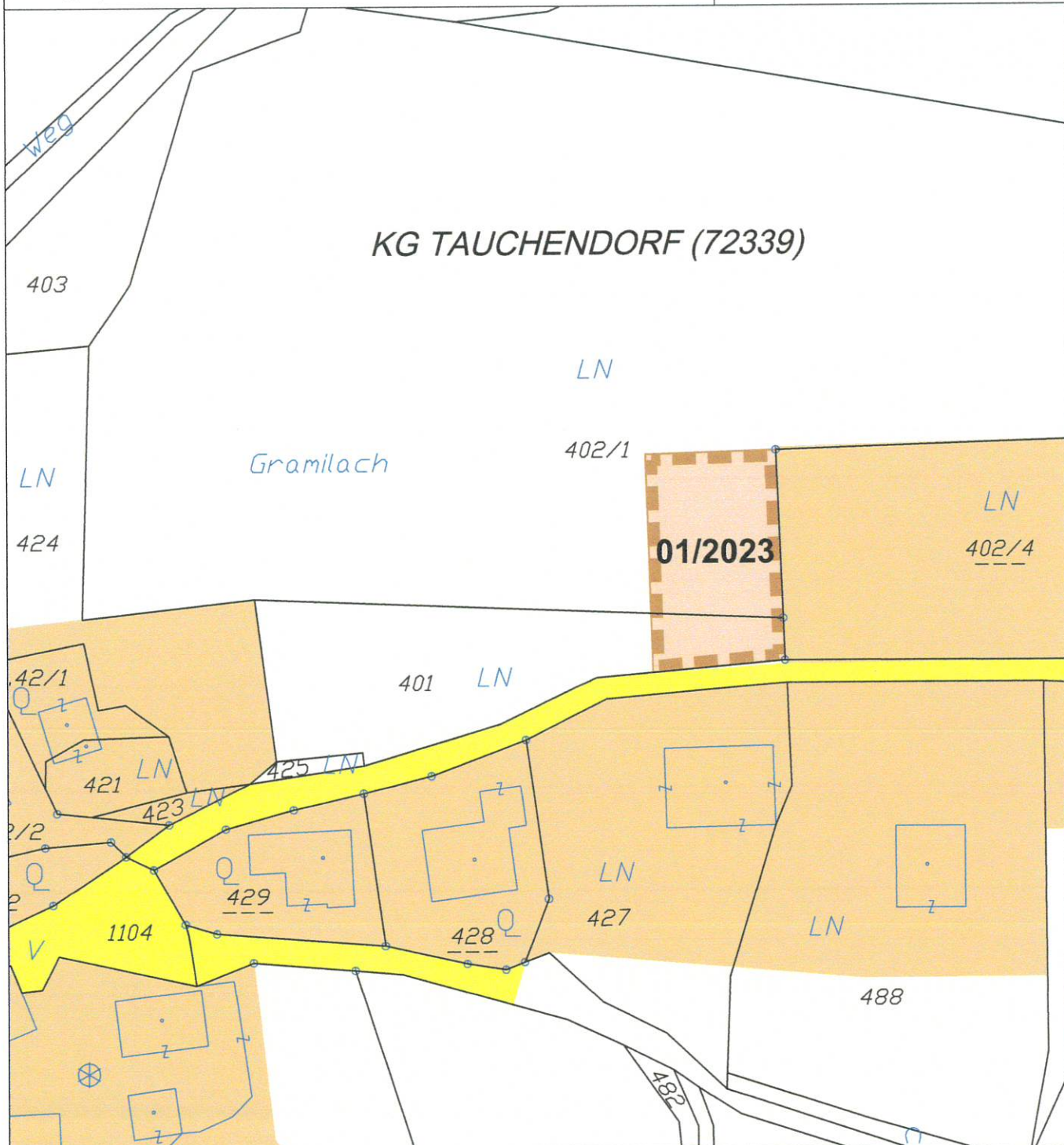
Datum: 13.07.2023 / 05.02.2024

# GEMEINDE GLANEGG

Lageplan ad 01/A3d/2023

0 10 20 30 40 50 m

M 1 : 1 000



## ÄNDERUNG FLÄCHENWIDMUNGSPLAN 01/2023



Von Grünland - Für die Land- und Forstwirtschaft bestimmte Fläche; Ödland  
in Bauland - Dorfgebiet

KG Tauchendorf 72339; Flächenausmaß lt. DKM

Kundmachung: Gst 401 zT. (189 m<sup>2</sup>), 402/1 zT. (611 m<sup>2</sup>) im Gesamtausmaß von 800 m<sup>2</sup>

Beschluss: wie Kundmachung

Kundmachung: 12.05.2023 bis: 09.06.2023

Gemeinderatsbeschluss: 13.07.2023

Genehmigungsbescheid Kärntner Landesregierung

Datum: 05.02.2024

Zahl: RO-36-35720/2023-6



**KAVALIREK Consulting ZT e.U.**

Raumordnung und Umweltplanung

Ingenieurkonsultant Geographie - Einzelunternehmer (FN 387705) - Mag. Christian Kavalirek

Bearbeitung: Mag. C. Kavalirek, Mag. A. Kubec

Katastergrundlage: DKM 10/2022

Datum: 13.07.2023 / 05.02.2024

