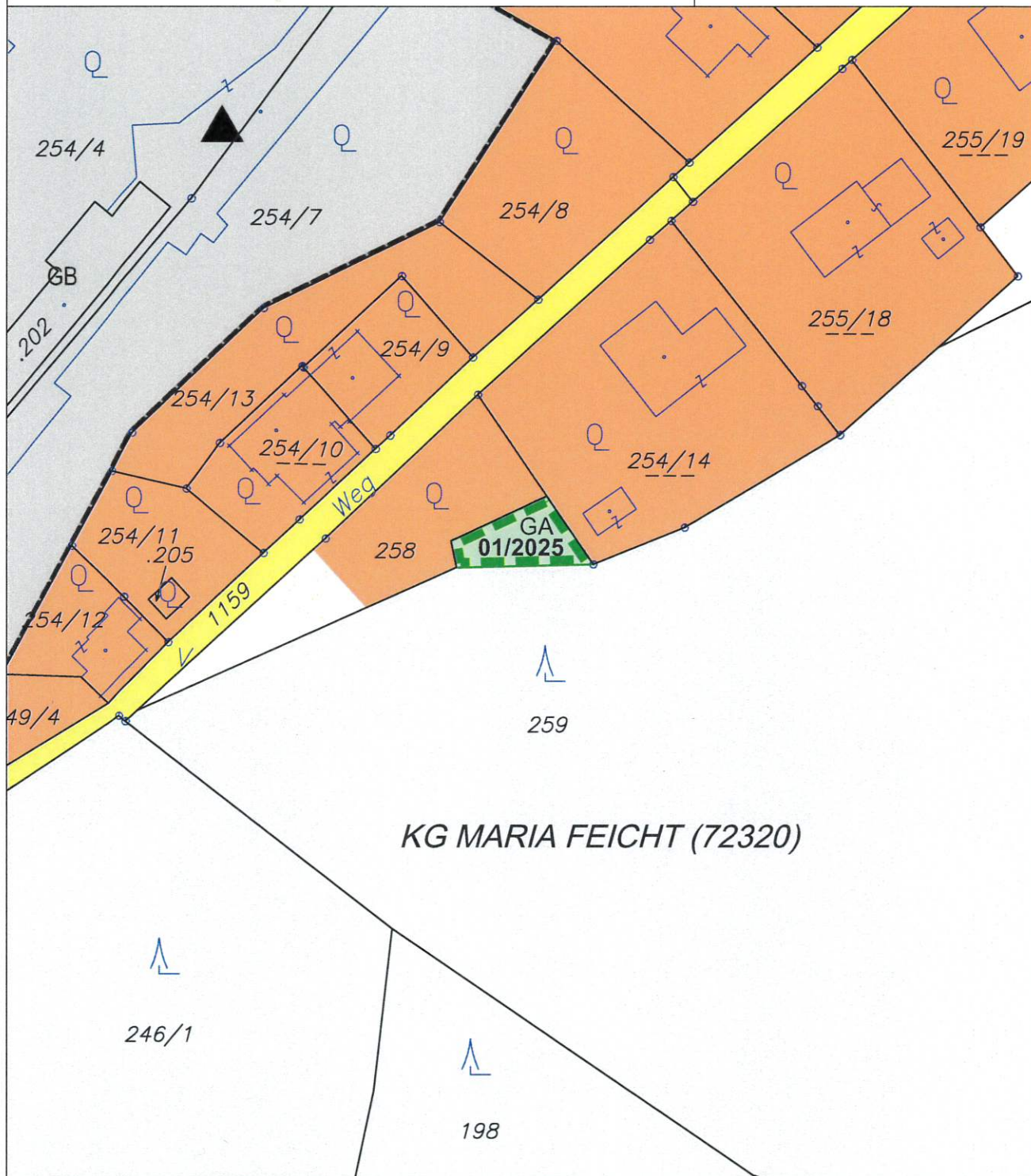


GEMEINDE GLANEGG

Lageplan ad 01/B3c/2025

0 10 20 30 40 50 m

M 1 : 1 000



ÄNDERUNG FLÄCHENWIDMUNGSPLAN 01/2025



Von Grünland - Für die Land- und Forstwirtschaft bestimmte Fläche; Ödland
in Grünland - Garten

KG Maria Feicht 72320; Flächenausmaß lt. DKM

Kundmachung: Gst 259 zT. (187 m²)

Beschluss: wie Kundmachung



KAVALIREK Consulting ZT e.U.
Raumordnung und Umweltplanung

Ingenieurkonsultant Geographie - Einzelunternehmer (FN 387705f) - Mag. Christian Kavalirek

Bearbeitung: Mag. C. Kavalirek, Mag. A. Kubec

Katastergrundlage: DKM 10/2024

Datum: 25.09.2025 / 17.11.2025

Kundmachung: 22.08.2025 bis: 19.09.2025

Gemeinderatsbeschluss: 25.09.2025

Genehmigungsbescheid Kärntner Landesregierung

Datum: 17.11.2025

Zahl: 15-RO-36-49298/2025-24

GEMEINDE GLANEGG

Lageplan ad 02/B1d/2025

0 10 20 30 40 50 m

M 1 : 1 000



ÄNDERUNG FLÄCHENWIDMUNGSPLAN 02/2025



Von Grünland - Für die Land- und Forstwirtschaft bestimmte Fläche; Ödland
in Bauland - Dorfgebiet

KG Glanegg 72309; Flächenausmaß lt. DKM

Kundmachung: Gst 474/3 zT. (264 m²)

Beschluss: wie Kundmachung



KAVALIREK Consulting ZT e.U.
Raumordnung und Umweltplanung

Ingenieurkonsultant Geographie - Einzelunternehmer (FN 387705f) - Mag. Christian Kavalirek

Bearbeitung: Mag. C. Kavalirek, Mag. A. Kubec

Katastergrundlage: DKM 10/2024

Datum: 25.09.2025 / 17.11.2025

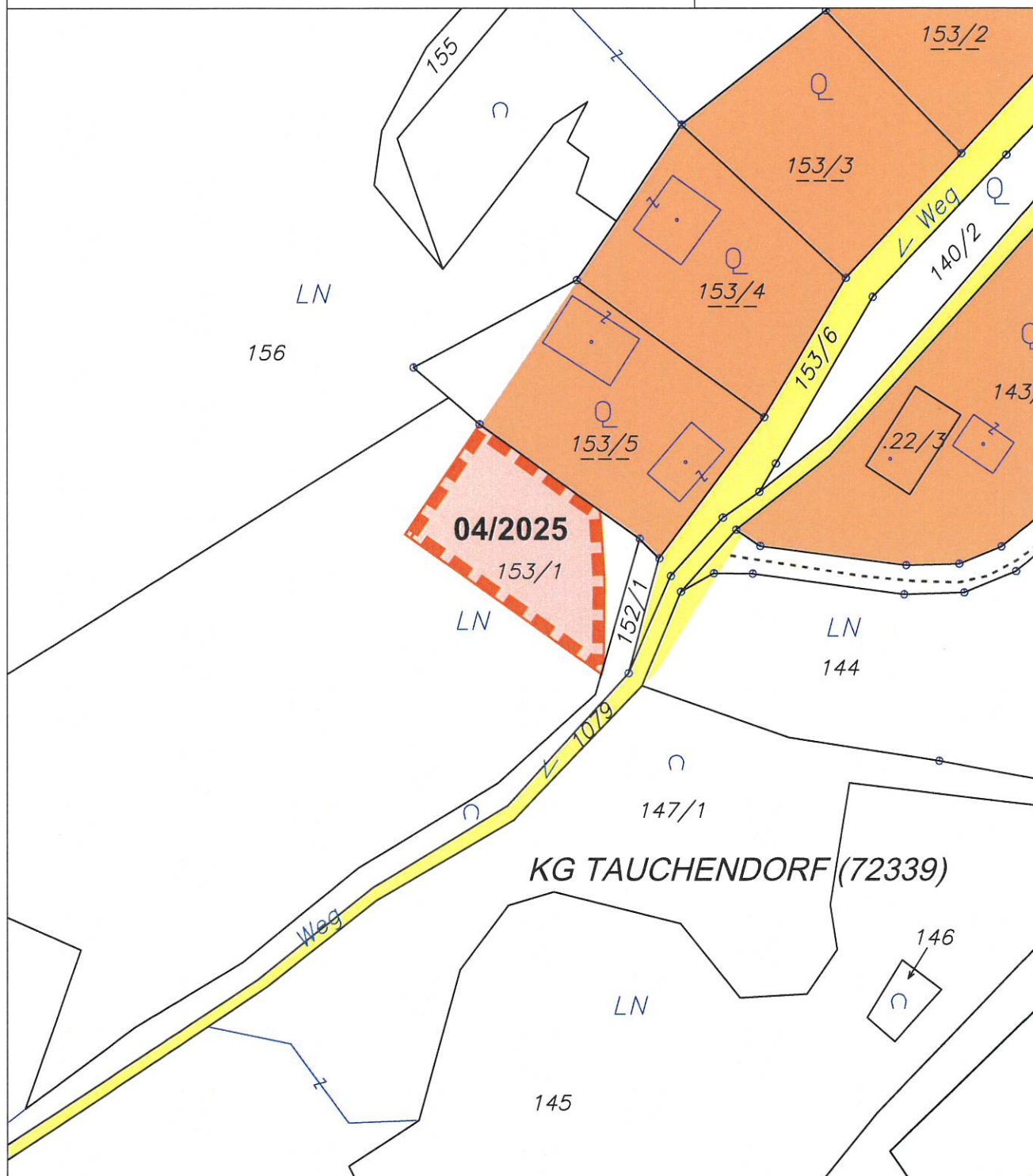
Kundmachung: 22.08.2025 bis: 19.09.2025

Gemeinderatsbeschluss: 25.09.2025

Genehmigungsbescheid Kärntner Landesregierung

Datum: 17.11.2025

Zahl: 15-RO-36-49298/2025-24



ÄNDERUNG FLÄCHENWIDMUNGSPLAN 04/2025



Von Grünland - Für die Land- und Forstwirtschaft bestimmte Fläche; Ödland
in Bauland - Wohngebiet

KG Tauchendorf 72339; Flächenausmaß lt. DKM

Kundmachung: Gst 153/1 zT. (800 m²)

Beschluss: wie Kundmachung



KAVALIREK Consulting ZT e.U.
Raumordnung und Umweltplanung

Ingenieurkonsultant Geographie - Einzelunternehmer (FN 3877056) - Mag. Christian Kavalirek

Bearbeitung: Mag. C. Kavalirek, Mag. A. Kubec
Katastergrundlage: DKM 10/2024
Datum: 25.09.2025 / 17.11.2025

Kundmachung: 22.08.2025 bis: 19.09.2025
Gemeinderatsbeschluss: 25.09.2025

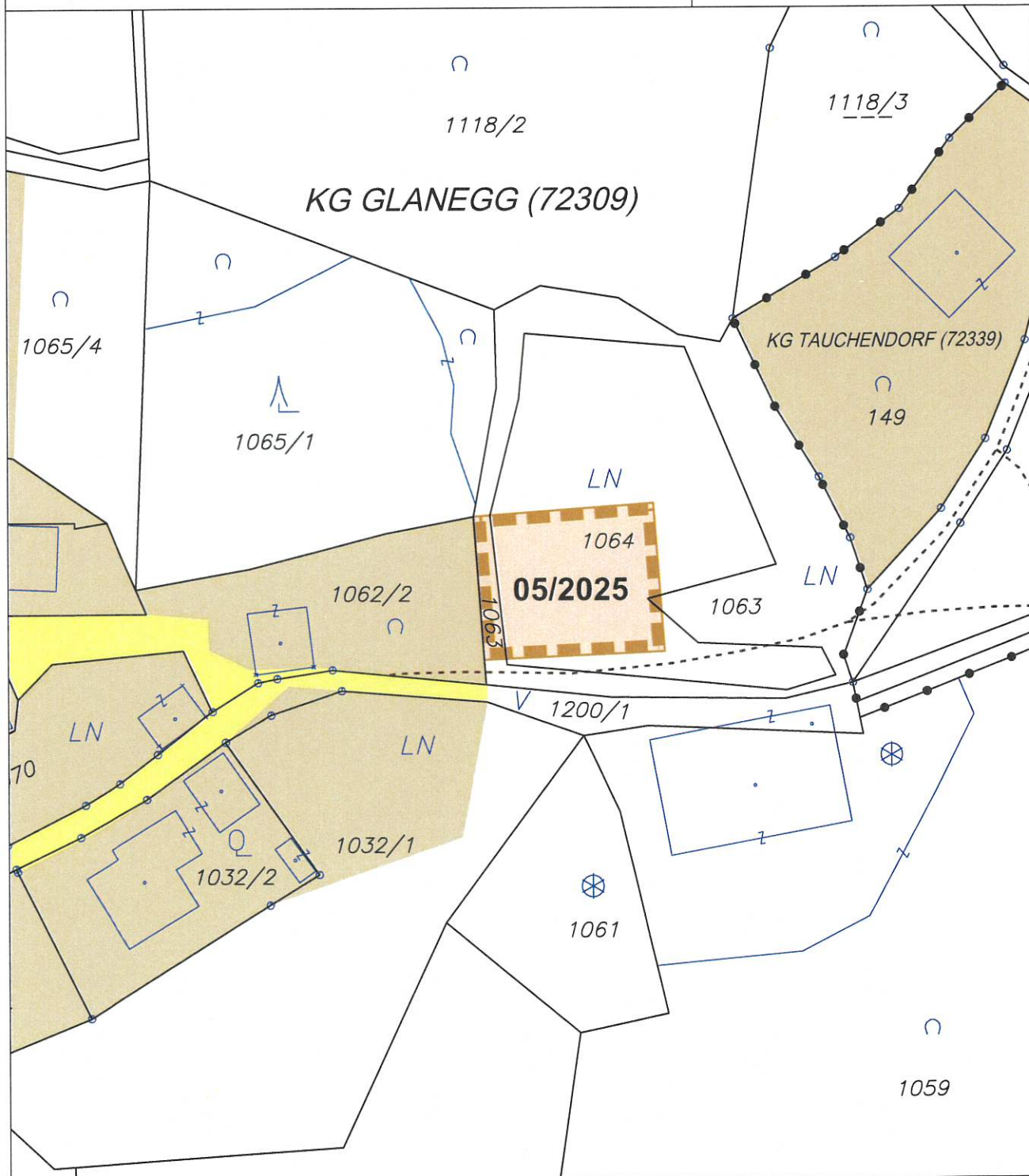
Genehmigungsbescheid Kärntner Landesregierung
Datum: 17.11.2025
Zahl: 15-RO-36-49298/2025-24

GEMEINDE GLANEGG

Lageplan ad 05/B3a/2025

0 10 20 30 40 50 m

M 1 : 1 000



ÄNDERUNG FLÄCHENWIDMUNGSPLAN 05/2025



Von Grünland - Für die Land- und Forstwirtschaft bestimmte Fläche; Ödland
in Bauland - Dorfgebiet

KG Glanegg 72309; Flächenausmaß lt. DKM

Kundmachung: Gst 1063 zT. (88 m²), 1064 zT. (712 m²) im Gesamtausmaß von 800 m²

Beschluss: wie Kundmachung



KAVALIREK Consulting ZT e.U.
Raumordnung und Umweltplanung

Ingenieurkonsulting Geographie - Einzelunternehmer (FN 3877051) - Mag. Christian Kavalirek

Bearbeitung: Mag. C. Kavalirek, Mag. A. Kubec

Katastergrundlage: DKM 10/2024

Datum: 25.09.2025 / 17.11.2025

Kundmachung: 22.08.2025 bis: 19.09.2025

Gemeinderatsbeschluss: 25.09.2025

Genehmigungsbescheid Kärntner Landesregierung

Datum: 17.11.2025

Zahl: 15-RO-36-49298/2025-24

