

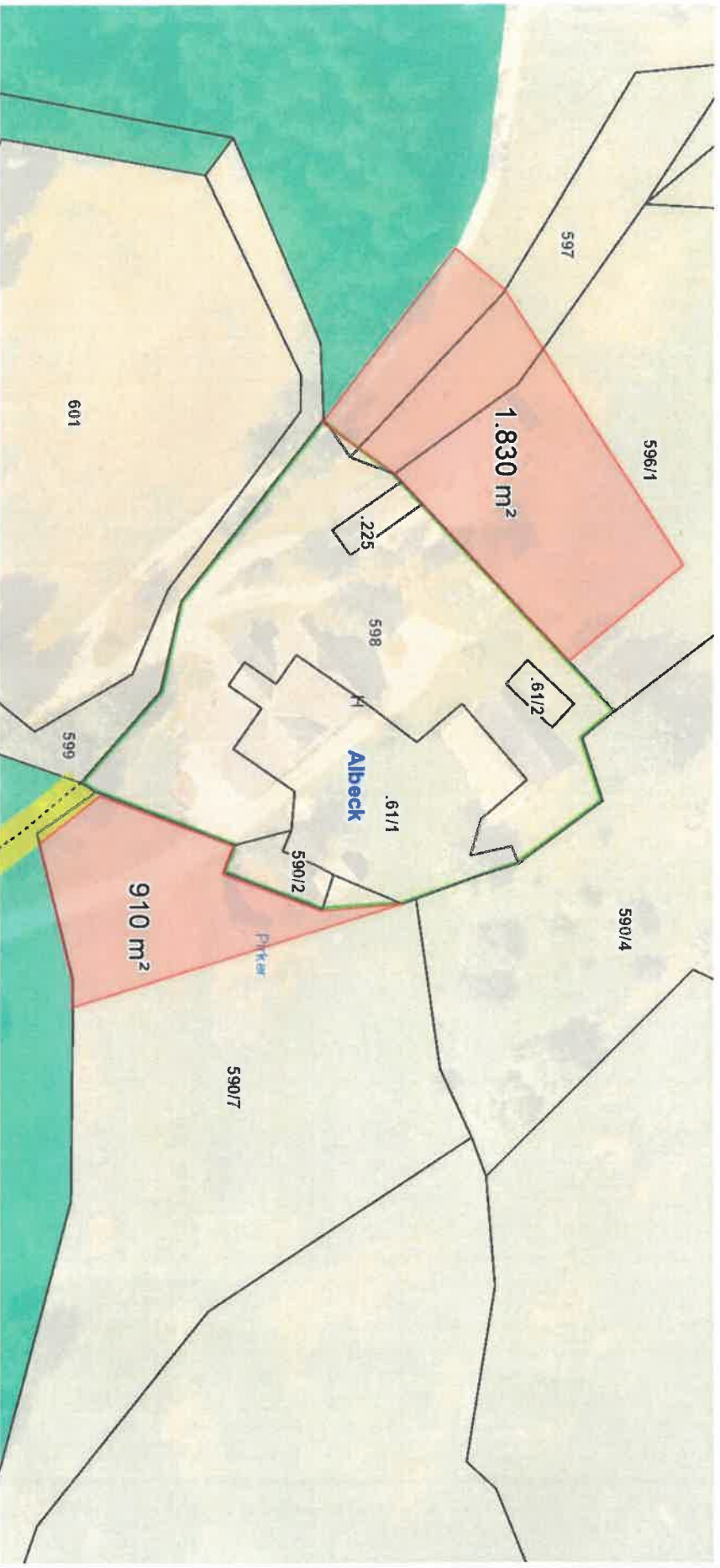
Änderung Flächenwidmungsplan

Umwidmungspunkt 3/2024

LAND  KÄRNTEN
KAGIS

Gemeinde: **Albeck**
Katastralgemeinde: **72313 Großrechenau**
Grundstücke: **487, 590/7, 596/1 und 597**
Fläche [m²]: **2.740 m²**
Von Widmung: **Grundland - Für die Land- und Forstwirtschaft bestimmte Fläche, Ödland**
In Widmung: **Grundland - Hofstelle eines land- und forstwirtschaftlichen Betriebes**

Auflage
von: **17.06.2024** bis: **15.07.2024**
Gemeinderatsbeschluss vom:



Änderung Flächenwidmungsplan

LAND  KÄRNTEN

Widmungspunkt 4/2024

KAGIS

Gemeinde: **Albeck**

Katastralgemeinde: **72335**

Grundstücke: **1538/1**

Fläche [m²]: **1175 m²**

Von Widmung: **Grünland - Für Land- und Forstwirtschaft bestimmte Fläche, Ödland**

In Widmung: **Bauland - Dorfgebiet**

Auflage

von: **17.06.2024**

bis: **15.07.2024**

Gemeinderatsbeschluss vom:



Planausgabe:

27.02.2024

DKM-Stand: 10.2022

von: Gwenger

Maßstab: 1:1000

Änderung Flächenwidmungsplan LAND KÄRNTEN

Umwidmung 5/2024 KAGIS

Gemeinde:	Albeck	Auflage	
Katastralgemeinde:	72301 Albeck	von: <i>17.06.2024</i>	bis: <i>15.07.2024</i>
Grundstücke:	368		
Fläche [m ²]:	205		
Von Widmung:	Grünland - Für die Land- und Forstwirtschaft bestimmte Fläche, Ödian		
In Widmung:	Grünland - Garage	Gemeinderatsbeschluss vom:	



Änderung Flächenwidmungsplan LAND KÄRNTEN

Umwidmungspunkt 6a/2024 KAGIS

Gemeinde:	Albeck	Auflage	von: 17.06.2024	bis: 15.07.2024
Katastralgemeinde:	72313 Großreichenau			
Grundstücke:	120/1 und 120/4			
Fläche [m ²]:	380			
Von Widmung:	Grünland - Für die Land- und Forstwirtschaft bestimmte Fläche, Ödland			
In Widmung:	Grünland - Hofstelle eines land- und forstwirtschaftlichen Betriebs	Gemeinderatsbeschluss vom:		



Änderung Flächenwidmungsplan LAND KÄRNTEN

Umwidmungspunkt 6b/2024 KAGIS

Gemeinde:	Albeck	Auflage	
Katastralgemeinde:	72313 Großreichenau	von:	17.06.2024 bis: 15.07.2024
Grundstücke:	58/3, 120/1, 120/4 u. 2141/1		
Fläche [m ²]:	412		
Von Widmung:	Grünland - Hofstelle eines land- und forstwirtschaftlichen Betriebs		
In Widmung:	Grünland - Für die Land- und Forstwirtschaft bestimmte Fläche, Ödland		



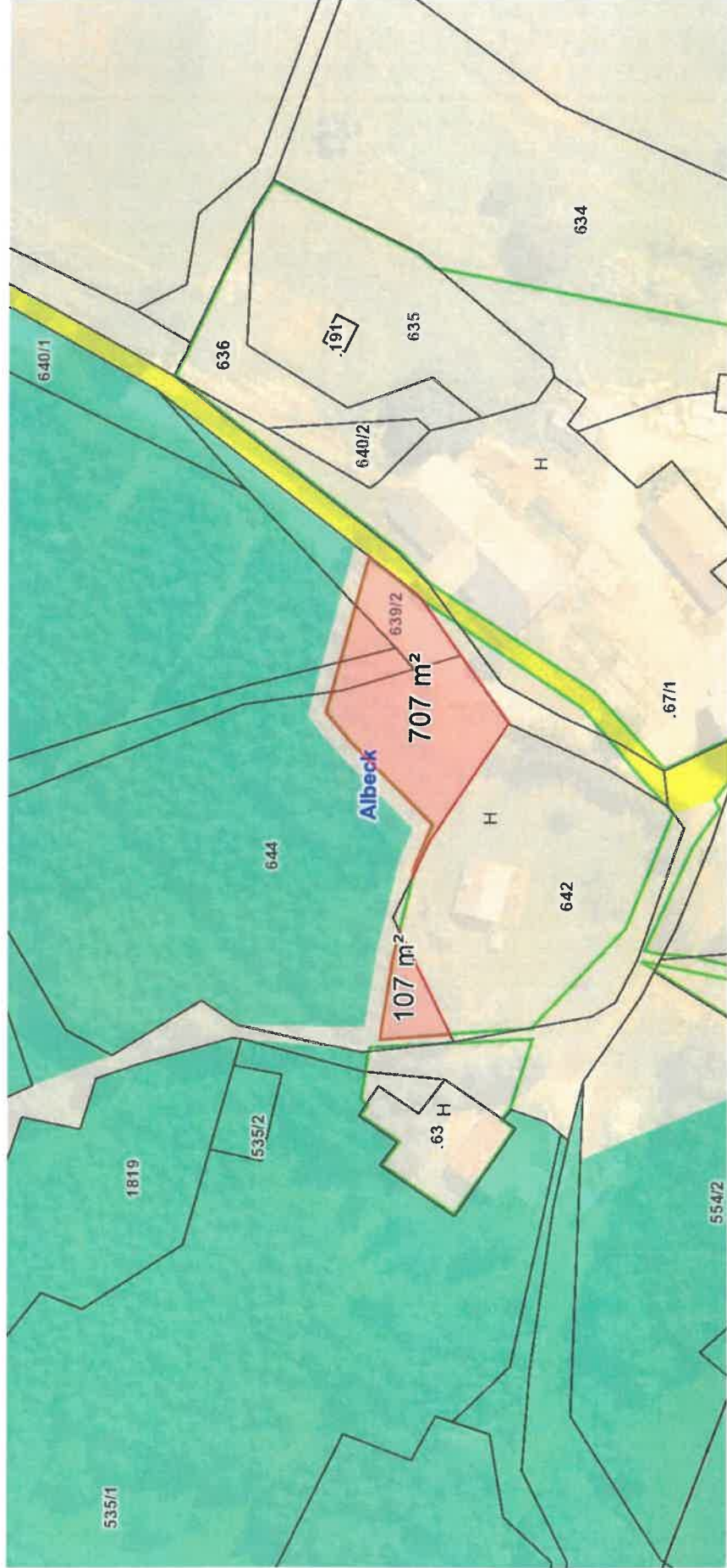
Änderung Flächenwidmungsplan Umwidmungspunkt 7a/2024 (Rückwidmung)

LAND  KÄRNTEN
KAGIS

Gemeinde: Albeck
Katastralgemeinde: 72335 Sirnitz
Grundstücke: 639/1, 639/2, 639/3 und 644
Fläche [m²]: 814
Von Widmung: Grünland - Hofstelle eines land- und forstwirtschaftlichen Betriebes
In Widmung: Grünland - Für die Land- und Forstwirtschaft bestimmte Fläche, Ödland

Auflage
von: 17.06.2024 bis: 15.07.2024

Gemeinderatsbeschluss vom:

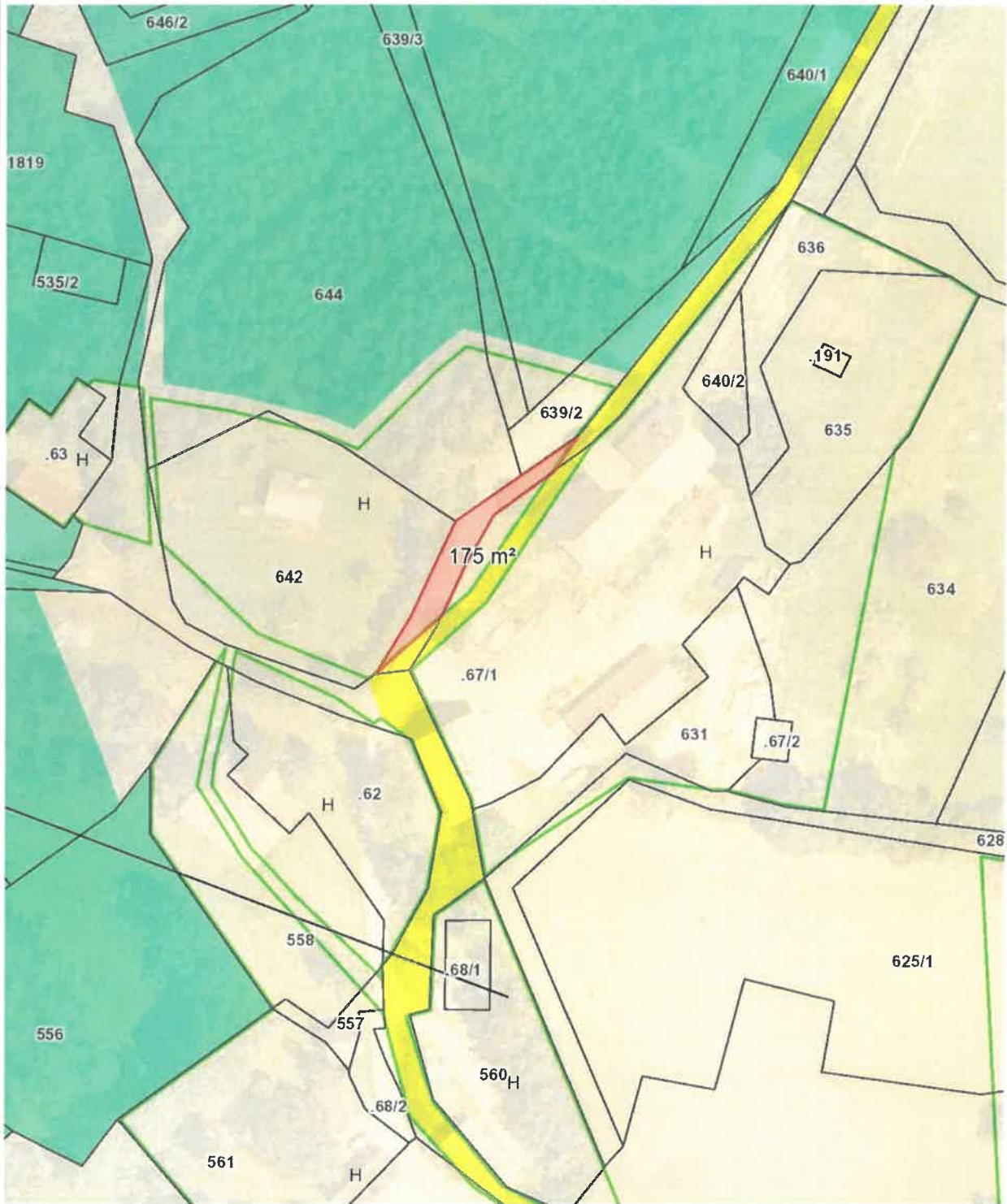


Planausgabe: 12.06.2024 DKM-Stand: 10.2022 von: Rene Gwenger Maßstab: 1:1000

Änderung FLächenwidmungsplan LAND KÄRNTEN

Umwidmungspunkt 7b/2024 KAGIS

Gemeinde:	Albeck	Auflage	
Katastralgemeinde:	72335 Sinitz	von: <i>17.06.2024</i>	bis: <i>15.07.2024</i>
Grundstücke:	1775		
Fläche [m ²]:	175		
Von Widmung:	Grünland - Hofstelle eines land- u. forstwirtschaftlichen Betriebes		
In Widmung:	Verkehrsflächen - allgemeine Verkehrsfläche	Gemeinderatsbeschluss vom:	



Änderung Flächenwidmungsplan LAND KÄRNTEN

Umwidmungspunkt 7c/2024 KAGIS

Gemeinde: Albeck

Katastralgemeinde: 72335 Sirnitz

Grundstücke: .67/1

Fläche [m²]: 114

Von Widmung: Verkehrsflächen - allgemeine Verkehrsfläche

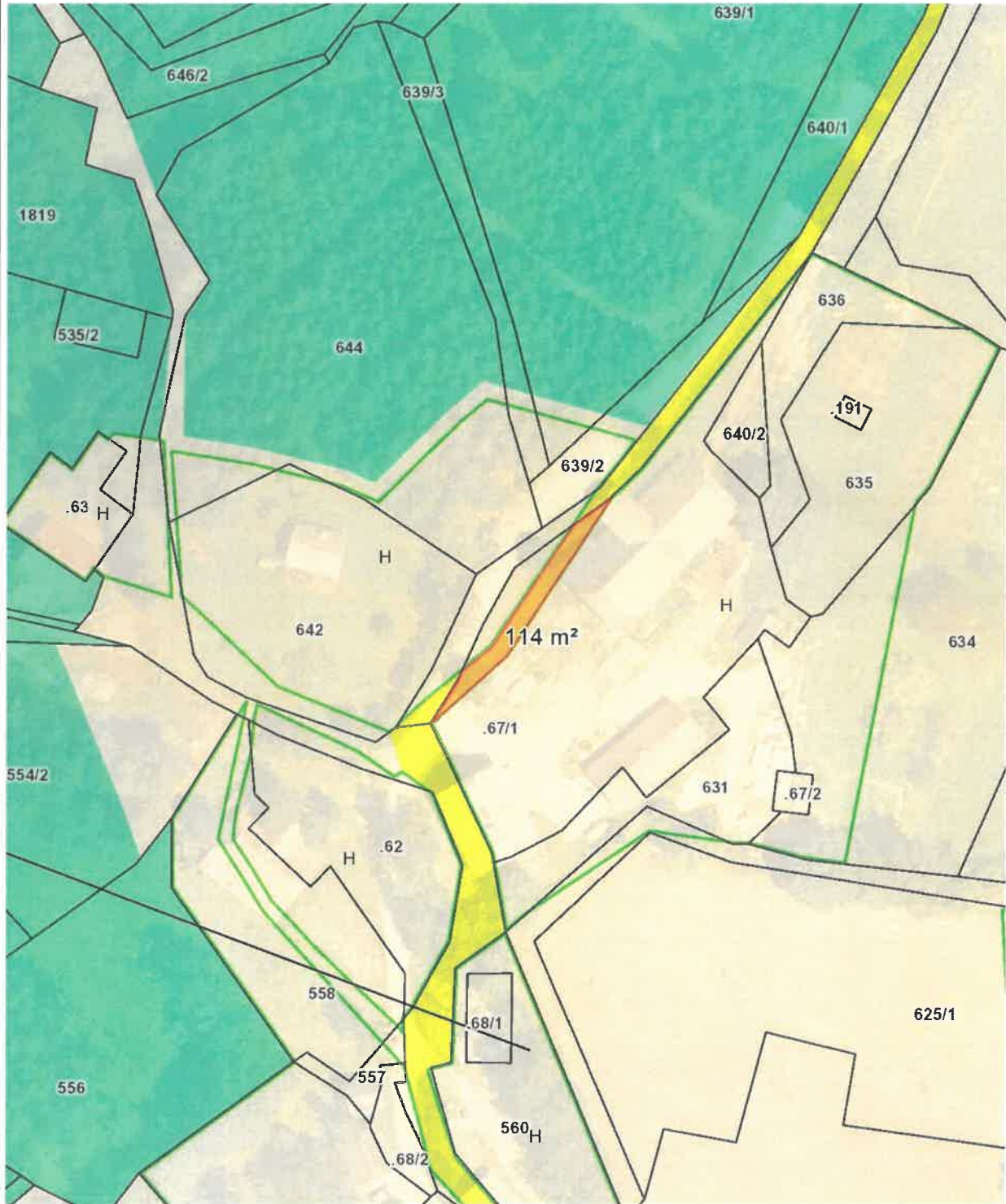
In Widmung: Grünland - Hofstelle eines land- u. forstwirtschaftlichen Betriebs

Auflage

von: 17.06.2024

bis: 15.07.2024

Gemeinderatsbeschluss vom:



Änderung Flächenwidmungsplan LAND KÄRNTEN

Umwidmungspunkt 7d/2024 KAGIS

Gemeinde: **Albeck** Auflage von: **17.06.2024** bis: **15.07.2024**
Katastralgemeinde: **72335 Sinitz**
Grundstücke: **.67/1**
Fläche [m²]: **90**
Von Widmung: **Grünland - Hofstelle eines land- u. forstwirtschaftlichen Betriebes**
In Widmung: **Grünland - Hofstelle eines land- u. forstwirtschaftlichen Betriebes** Gemeinderatsbeschluss vom:

