











Anlage 1
Zeichnerische Darstellung
zum Altstadtbebauungsplan

M 1:2000

Legende:

-  Grenze des Geltungsbereiches
-  Baulinie mit Anbauverpflichtung
-  Bereich gemäß §§4(3),7(2),9(2)
- Widmungen:**
-  Geschäftsgebiet
-  Wohngebiet
-  Dorfgebiet
-  Gemischtes Baugelände
-  Grünfläche
-  Verkehrsfläche
-  Gewässer

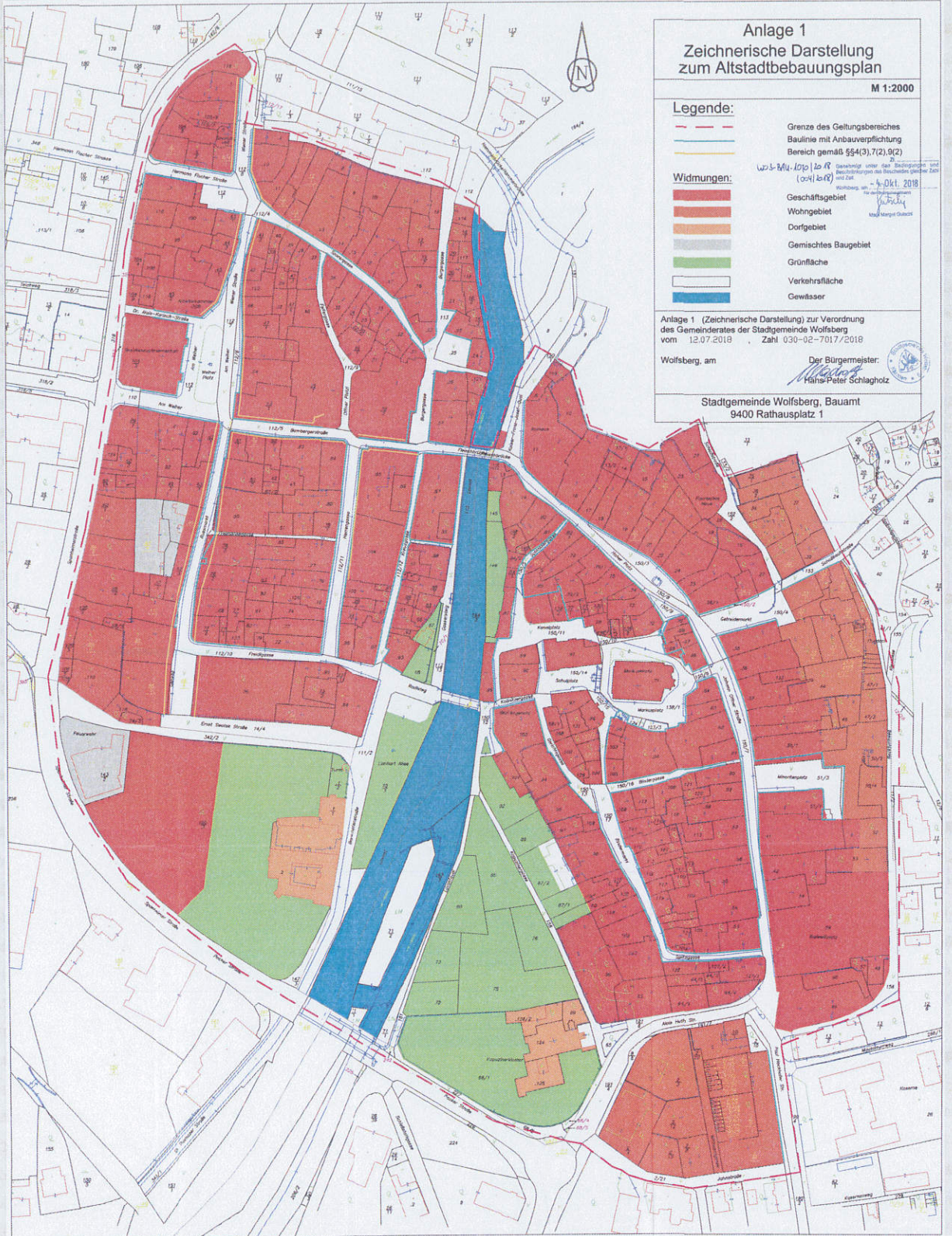
Anlage 1 (Zeichnerische Darstellung) zur Verordnung
 des Gemeinderates der Stadtgemeinde Wolfsberg
 vom 12.07.2018, Zahl 030-02-7017/2018

Wolfsberg, am

Der Bürgermeister:

 Hans-Peter Schlagholz

Stadtgemeinde Wolfsberg, Bauamt
 9400 Rathausplatz 1





Dieses Dokument wurde amtssigniert.
Informationen zur Prüfung der elektronischen Signatur und des Ausdrucks finden Sie unter
<http://www.wolfsberg.at/amtssignatur>