






### LEGENDE

-  Grenze Verordnungsgebiet
-  Verkehrsfläche - Allgemeine Verkehrsfläche
-  Bauland - Wohngebiet
-  Bauland - Industriegebiet
-  Grünland - für die Land- und Forstwirtschaft bestimmte Fläche, Ödland



KG 77247  
St. Stefan

Planverfasser:  
**G+H**  
ZIVILTECHNIKER GMBH  
St.Andrä 100 9433 St.Andrä  
+43 4358 55266  
office@gh-zt.at  
www.gh-zt.at  
Hauptpl. 16 9100 Völkermarkt

Maßstab:

1 / 2000

Anlage: 1  
**Flächenwidmung BESTAND**

Gemeinde: **Stadtgemeinde Wolfsberg**  
KG: **77247 St. Stefan**  
Gstnr.: **34/1, 34/3(T), 369/1, 370/1(T), 1540/2**  
*Genehmigt mit Bescheid vom ...*

*Z. 3.Po- 19-1/36- 01*

Amt der Kärntner Landesregierung

**Integrierte Flächenwidmungs- u. Teilbebauungsplanung "Schwing"**

ANLAGE 1 ZUR VERORDNUNG DES GEMEINDERATES DER STADTGEMEINDE WOLFSBERG  
VOM. **24. Juni 2021**  
DER BÜRGERMEISTER:

DI (FH) Hannes Primus

Die Auftragsfrist zur allgemeinen Einsicht beträgt 4 Wochen.

AMT DER KÄRNTNER LANDESREGIERUNG  
GENEHMIGUNGSVERMERK





Dieses Dokument wurde amtssigniert.  
Informationen zur Prüfung der elektronischen Signatur und des Ausdrucks finden Sie unter <http://www.wolfsberg.at/amtssignatur>