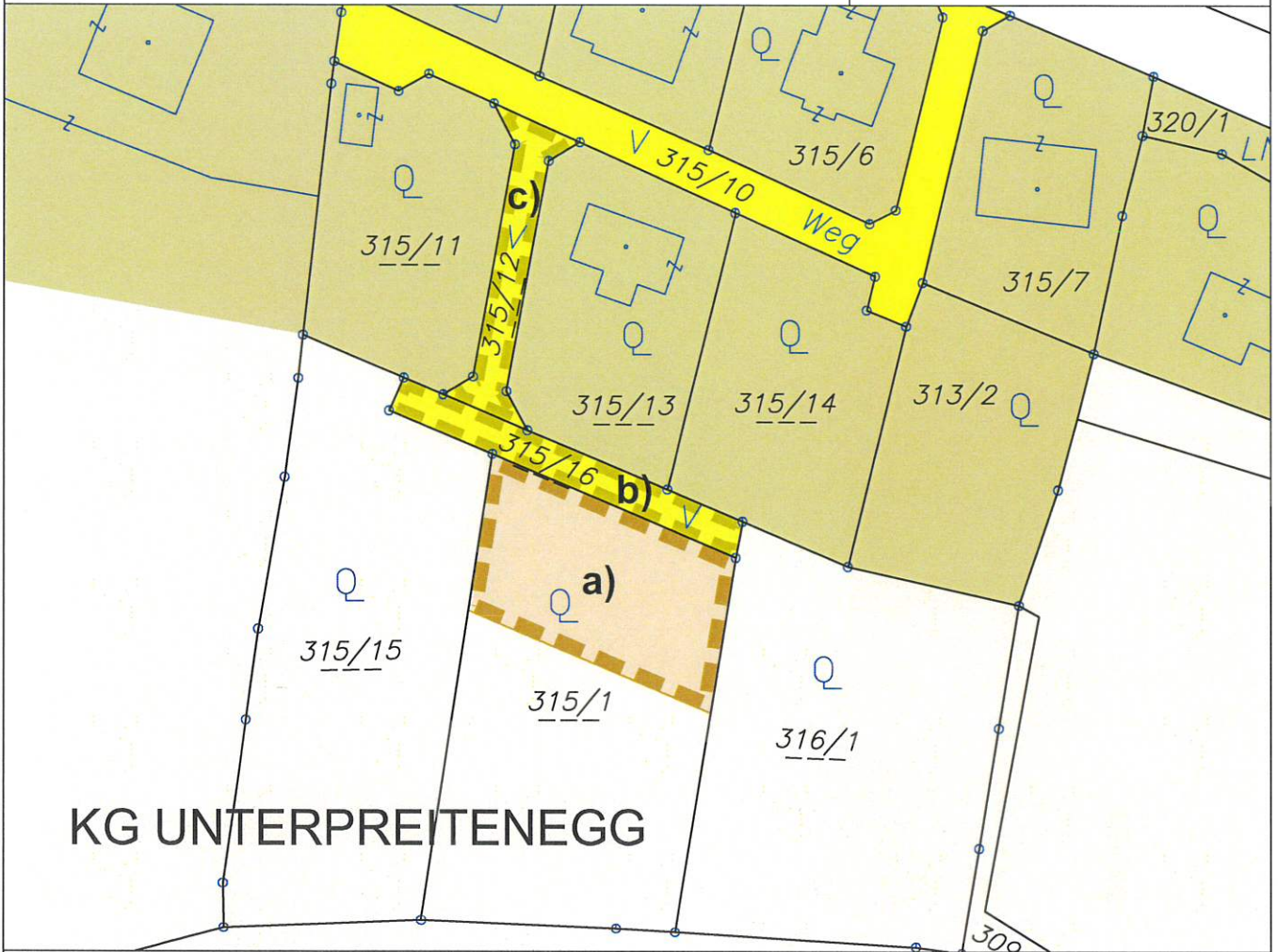


GEMEINDE PREITENEGG

Lageplan ad 01a-c/D3/2023

0 10 20 30 40 50 m

M 1 : 1 000



ÄNDERUNG FLÄCHENWIDMUNGSPLAN 01a/2023



**Von Grünland - Für die Land- und Forstwirtschaft bestimmte Fläche; Ödland
in Bauland - Dorfgebiet**

KG Unterpreitenegg 77019; Flächenausmaß lt. DKM

Kundmachung: Gst 315/1 zT. (800 m²)

Beschluss:

ÄNDERUNG FLÄCHENWIDMUNGSPLAN 01b/2023



**Von Grünland - Für die Land- und Forstwirtschaft bestimmte Fläche; Ödland
in Verkehrsfläche - Allgemeine Verkehrsfläche**

KG Unterpreitenegg 77019; Flächenausmaß lt. DKM

Kundmachung: Gst 315/16 (264 m²)

Beschluss:

ÄNDERUNG FLÄCHENWIDMUNGSPLAN 01c/2023



**Von Bauland - Dorfgebiet
in Verkehrsfläche - Allgemeine Verkehrsfläche**

KG Unterpreitenegg 77019; Flächenausmaß lt. DKM

Kundmachung: Gst 315/12 (240 m²)

Beschluss:

Kundmachung: bis:
Gemeinderatsbeschluss:

Genehmigungsbescheid Kärntner Landesregierung

Datum:

Zahl:



KAVALIREK Consulting ZT e.U.
Raumordnung und Umweltplanung
Ingenieurkonsultent Geographie - Einzelunternehmer (FN 387705) - Mag. Christian Kavalirek

Bearbeitung: Mag. C. Kavalirek, Mag. A. Kubec

Katastergrundlage: DKM 10/2022

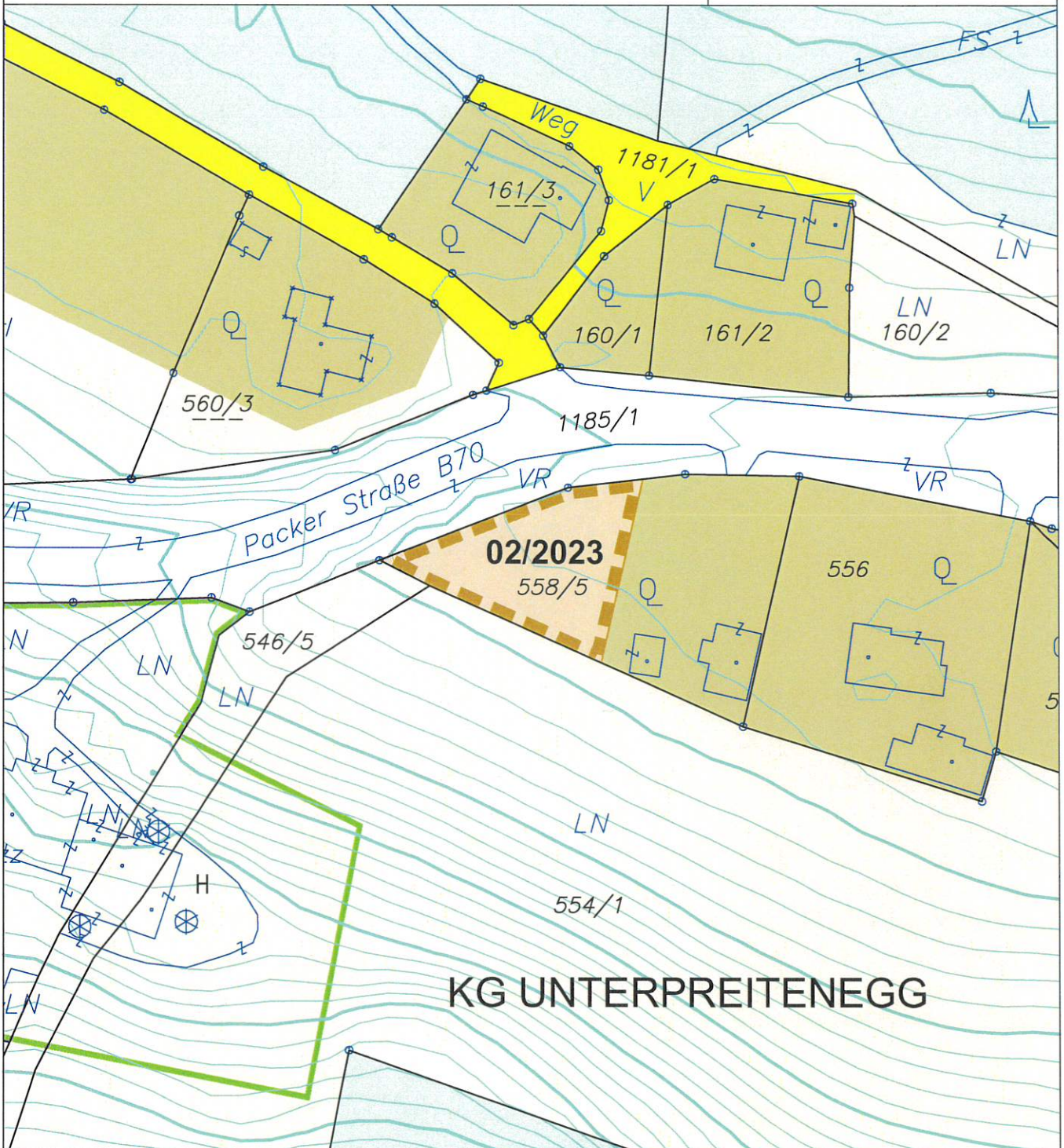
Datum: 06.06.2023

GEMEINDE PREITENEKG

Lageplan ad 02/D3/2023

0 10 20 30 40 50 m

M 1 : 1 000



KG UNTERPREITENEKG

ÄNDERUNG FLÄCHENWIDMUNGSPLAN 02/2023



Von Grünland - Für die Land- und Forstwirtschaft bestimmte Fläche; Ödland
in Bauland - Dorfgebiet

KG Unterpreitenegg 77019; Flächenausmaß lt. DKM

Kundmachung: Gst 558/5 zT. (703 m²)

Beschluss:

Kundmachung: bis:

Gemeinderatsbeschluss:

Genehmigungsbescheid Kärntner Landesregierung

Datum:

Zahl:



KAVALIREK Consulting ZT e.U.

Raumordnung und Umweltplanung

Ingenieurkonsultent Geographie - Einzelunternehmer (FN 387705) - Mag. Christian Kavalirek

Bearbeitung: Mag. C. Kavalirek, Mag. A. Kubec

Katastergrundlage: DKM 10/2022

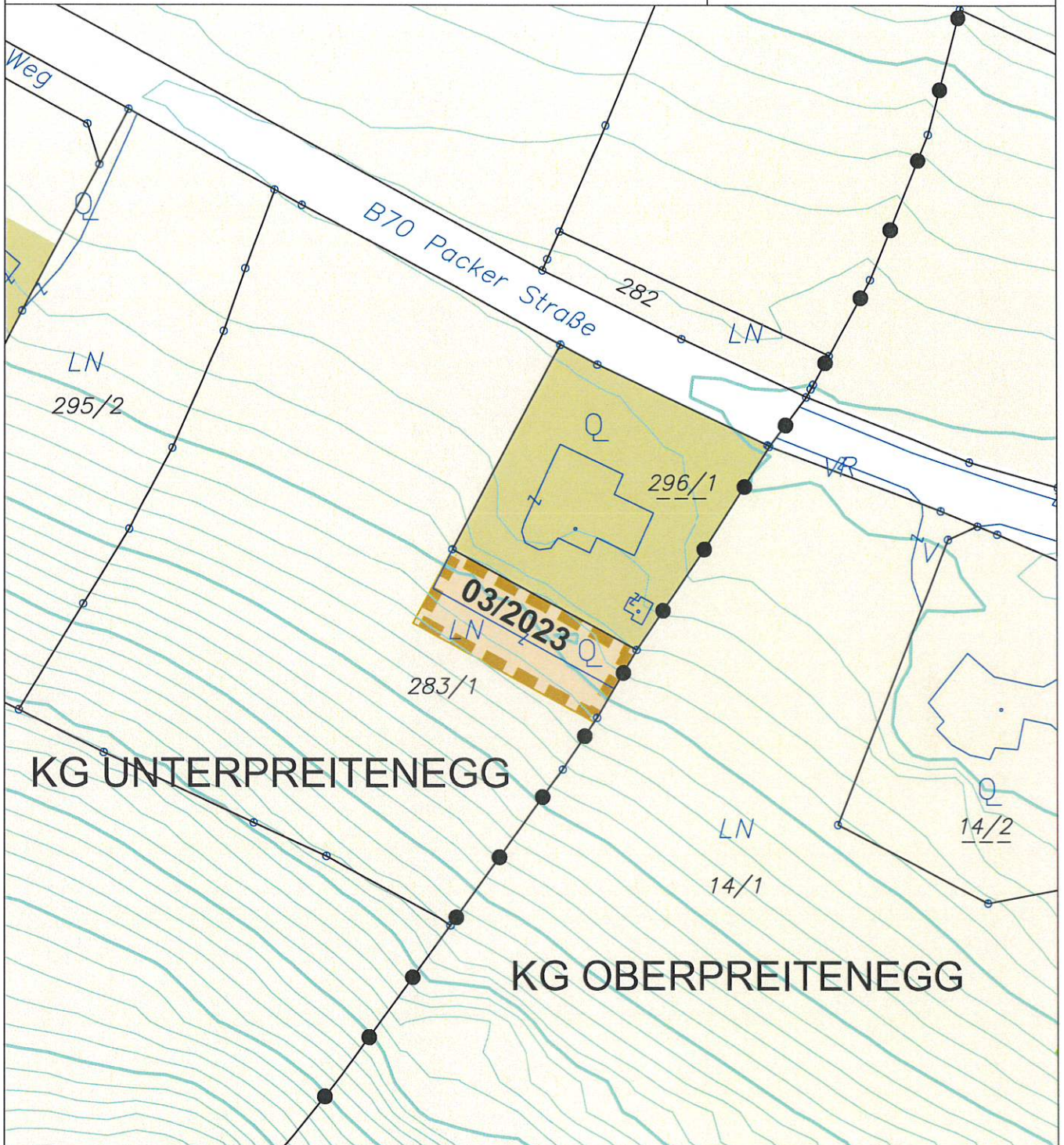
Datum: 06.06.2023

GEMEINDE PREITENEGG

Lageplan ad 03/D3/2023

0 10 20 30 40 50 m

M 1 : 1 000



ÄNDERUNG FLÄCHENWIDMUNGSPLAN 03/2023



Von Grünland - Für die Land- und Forstwirtschaft bestimmte Fläche; Ödland
in Bauland - Dorfgebiet

KG Unterpreitenegg 77019; Flächenausmaß lt. DKM

Kundmachung: Gst 283/1 zT. (500 m²)

Beschluss:

Kundmachung:
Gemeinderatsbeschluss:

bis:

Genehmigungsbescheid Kärntner Landesregierung

Datum:

Zahl:



KAVALIREK Consulting ZT e.U.

Raumordnung und Umweltplanung

Ingenieurkonsultent Geographie - Einzelunternehmer (FN 387705) - Mag. Christian Kavalirek

Bearbeitung: Mag. C. Kavalirek, Mag. A. Kubec

Katastergrundlage: DKM 10/2022

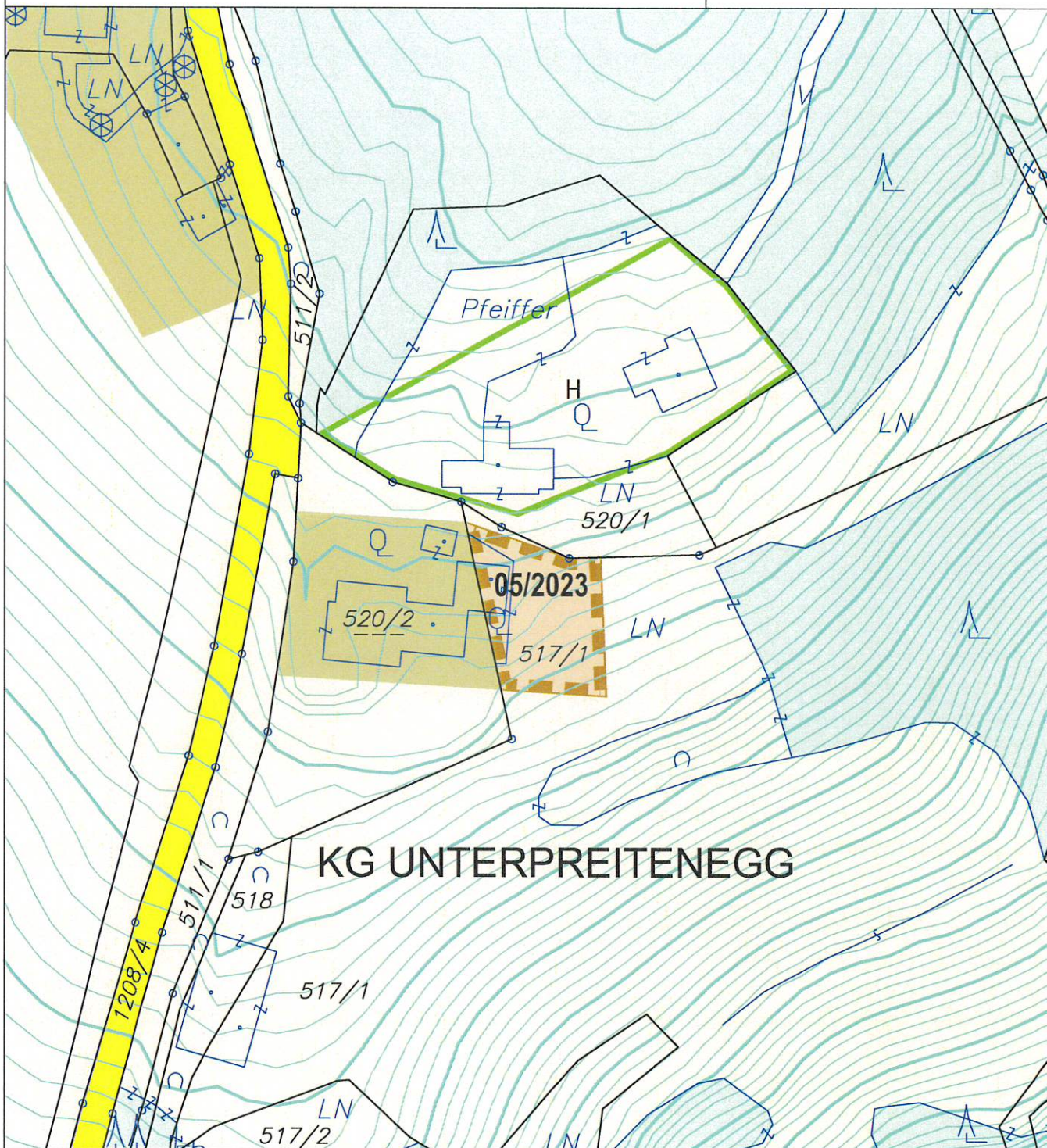
Datum: 06.06.2023

GEMEINDE PREITENEKG

Lageplan ad 05/D3/2023

0 10 20 30 40 50 m

M 1 : 1 000



ÄNDERUNG FLÄCHENWIDMUNGSPLAN 05/2023



Von Grünland - Für die Land- und Forstwirtschaft bestimmte Fläche; Ödland
in Bauland - Dorfgebiet

KG Unterpreitenegg 77019; Flächenausmaß lt. DKM

Kundmachung: Gst 517/1 zT. (500 m²)

Beschluss:

Kundmachung:

bis:

Gemeinderatsbeschluss:

Genehmigungsbescheid Kärntner Landesregierung

Datum:

Zahl:



KAVALIREK Consulting ZT e.U.

Raumordnung und Umweltplanung

Ingenieurkonsultent Geographie - Einzelunternehmer (FN 387705) - Mag. Christian Kavalirek

Bearbeitung: Mag. C. Kavalirek, Mag. A. Kubec

Katastergrundlage: DKM 10/2022

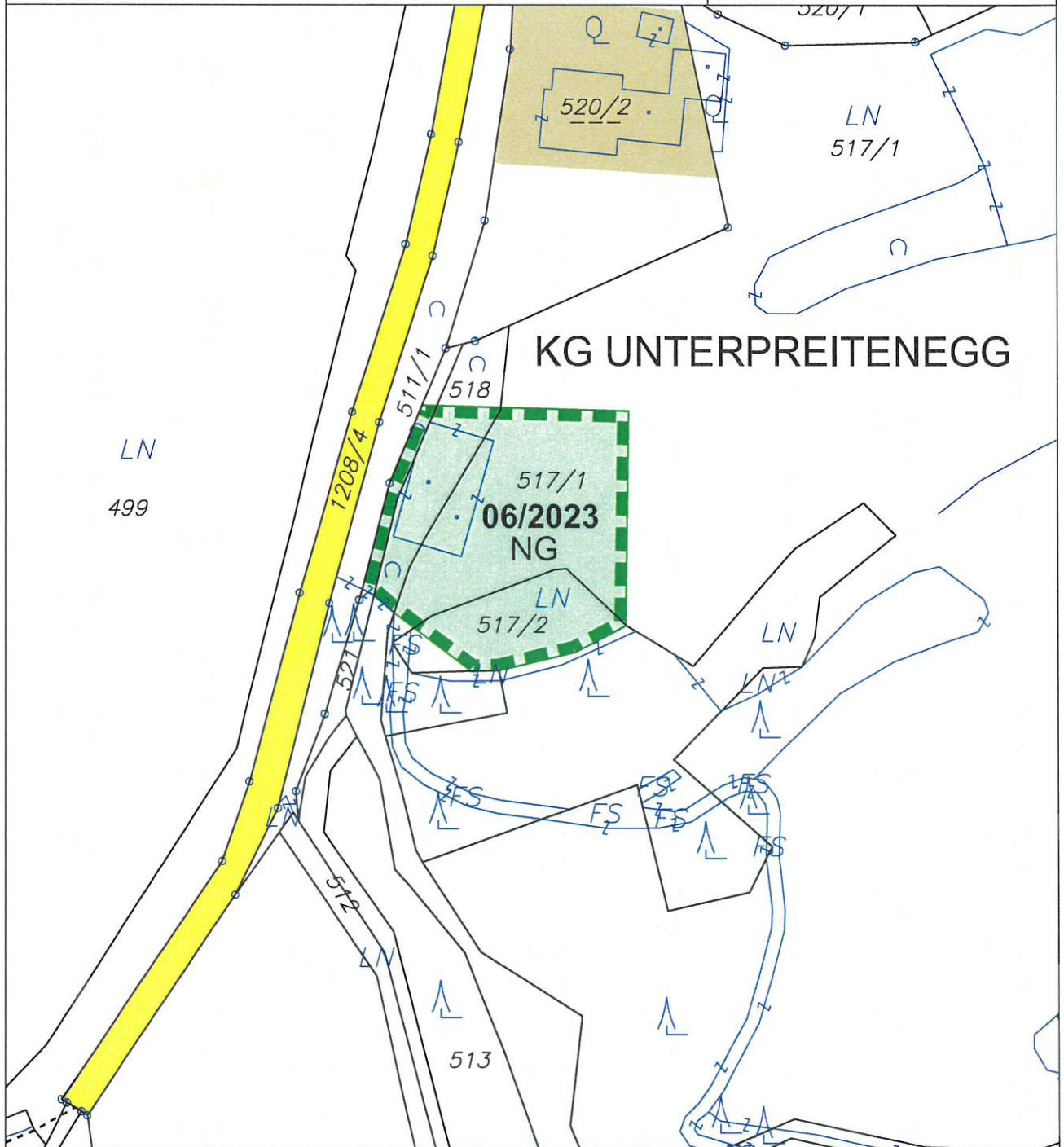
Datum: 06.06.2023

GEMEINDE PREITENEGG

Lageplan ad 06/D3/2023

0 10 20 30 40 50 m

M 1 : 1 000



ÄNDERUNG FLÄCHENWIDMUNGSPLAN 06/2023



Von Grünland - Für die Land- und Forstwirtschaft bestimmte Fläche; Ödland
in Grünland - Nebengebäude

KG Unterpreitenegg 77019; Flächenausmaß lt. DKM

Kundmachung: Gst 517/1 zT. (980 m²), 517/2 zT. (358 m²), 518 zT. (260 m²), 521 zT. (72 m²) im Gesamtausmaß von 1.670 m²
Beschluss:

Kundmachung: bis:
Gemeinderatsbeschluss:

Genehmigungsbescheid Kärntner Landesregierung

Datum:

Zahl:



KAVALIREK Consulting ZT e.U.

Raumordnung und Umweltplanung

Ingenieurkonsultent Geographie - Einzelunternehmer (FN 3877051) - Mag. Christian Kavalirek

Bearbeitung: Mag. C. Kavalirek, Mag. A. Kubec

Katastergrundlage: DKM 10/2022

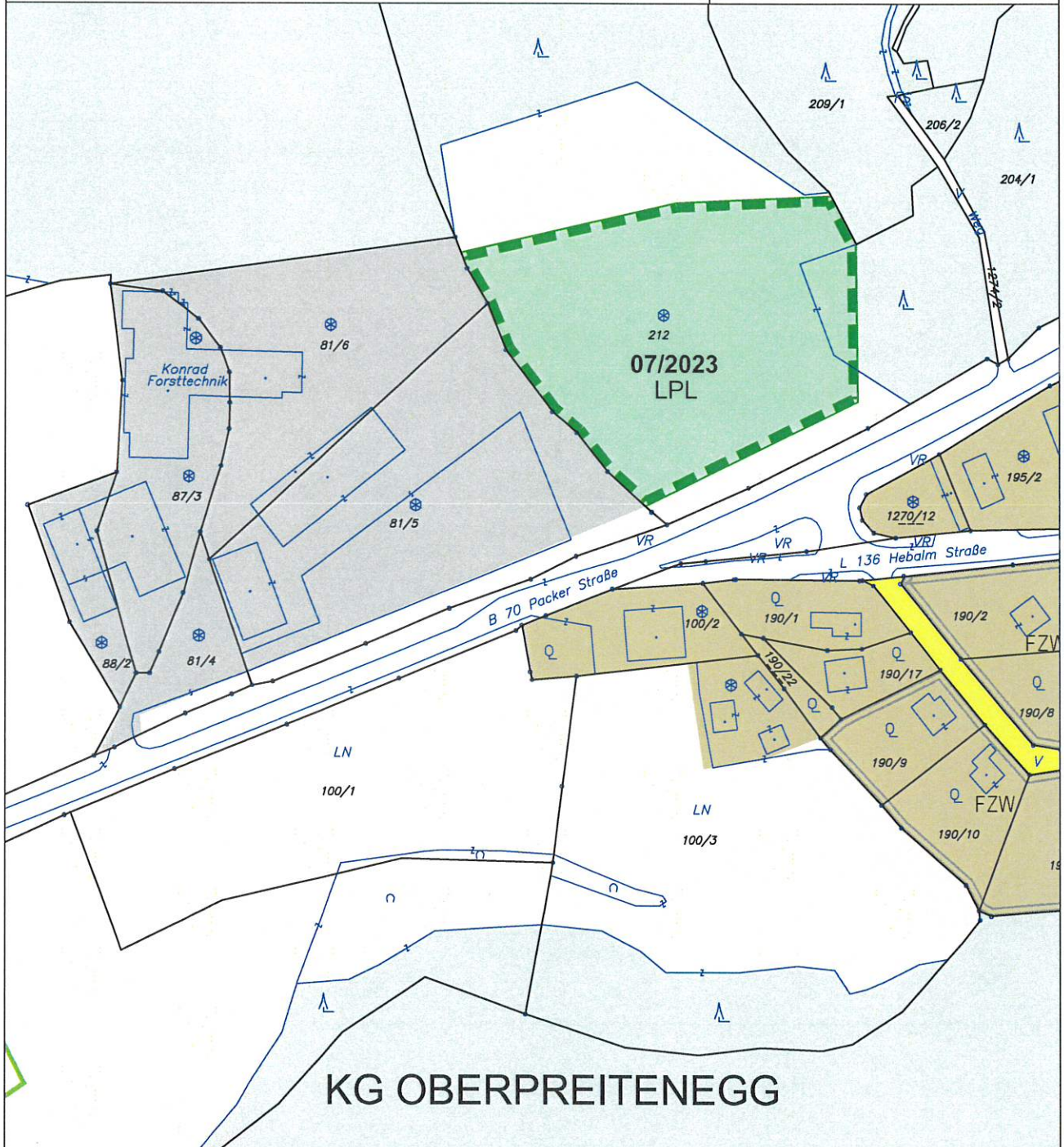
Datum: 07.05.2024

GEMEINDE PREITENEGG

Lageplan ad 07/D4/2023

0 25 50 75 100 m

M 1 : 2 000



KG OBERPREITENEGG

ÄNDERUNG FLÄCHENWIDMUNGSPLAN 07/2023



Von Grünland - Für die Land- und Forstwirtschaft bestimmte Fläche; Ödland
in Grünland - Lagerplatz

KG Oberpreitenegg 77008; Flächenausmaß lt. DKM

Kundmachung: Gst 212 zT. (9.630 m²)

Beschluss:

Kundmachung: bis:
Gemeinderatsbeschluss:

Genehmigungsbescheid Kärntner Landesregierung

Datum:

Zahl:



KAVALIREK Consulting ZT e.U.
Raumordnung und Umweltplanung

Ingenieurkonsultent Geographie - Einzelunternehmer (FN 3877051) - Mag. Christian Kavalirek

Bearbeitung: Mag. C. Kavalirek, Mag. A. Kubec

Katastergrundlage: DKM 10/2022

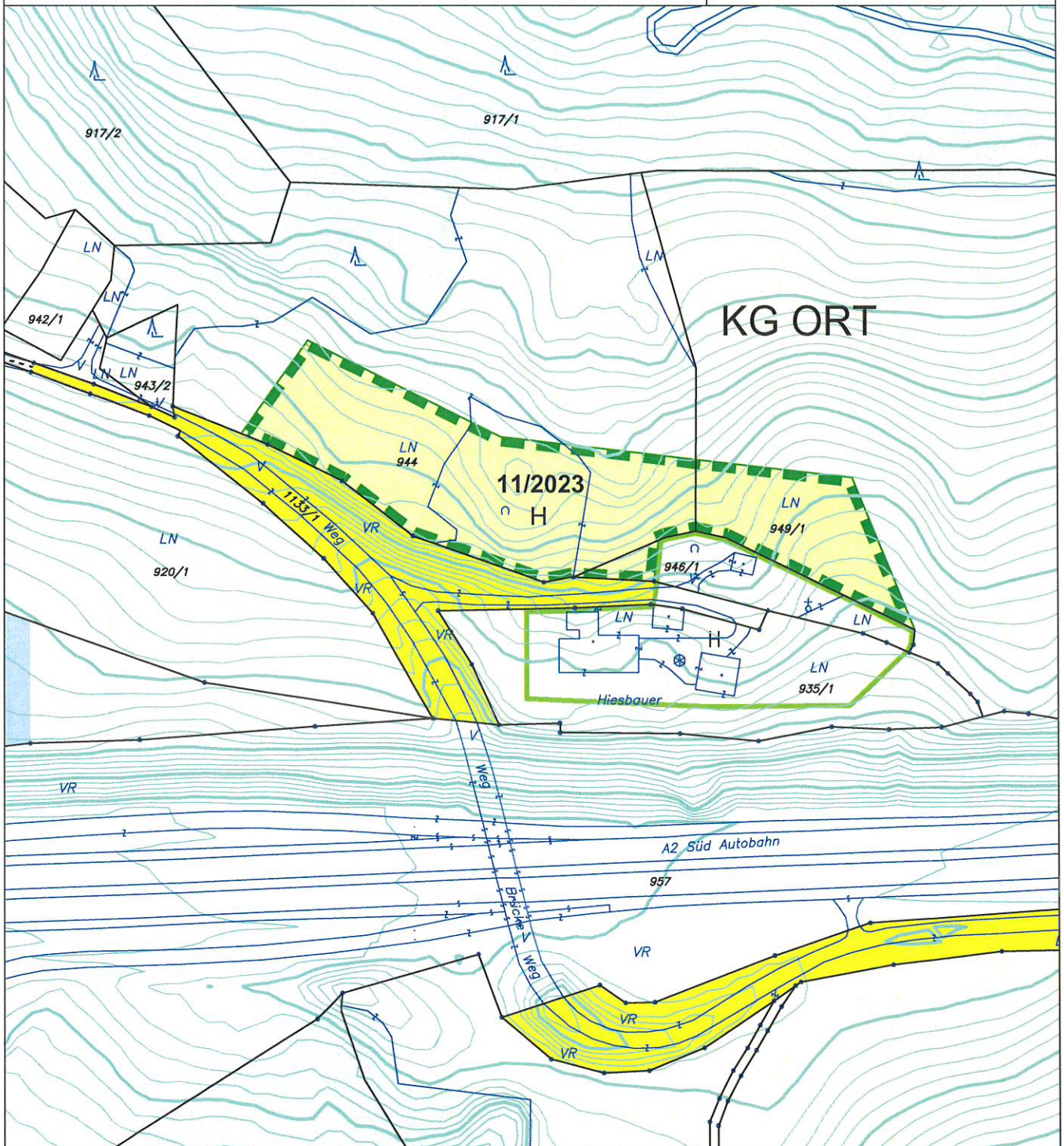
Datum: 14.03.2024

GEMEINDE PREITENEGG

Lageplan ad 11/C3/2023

0 25 50 75 100 m

M 1 : 2 000



ÄNDERUNG FLÄCHENWIDMUNGSPLAN 11/2023



Von Grünland - Für die Land- und Forstwirtschaft bestimmte Fläche; Ödland
in Grünland - Hofstelle eines land- und forstwirtschaftlichen Betriebes

KG Ort 77009; Flächenausmaß lt. DKM

Kundmachung: Gst 944 zT. (5.902 m²), 946/1 zT. (192 m²), 949/1 zT. (2.106 m²) im Gesamtausmaß von 8.200 m²

Beschluss:

Kundmachung:

bis:

Gemeinderatsbeschluss:

Genehmigungsbescheid Kärntner Landesregierung

Datum:

Zahl:



KAVALIREK Consulting ZT e.U.

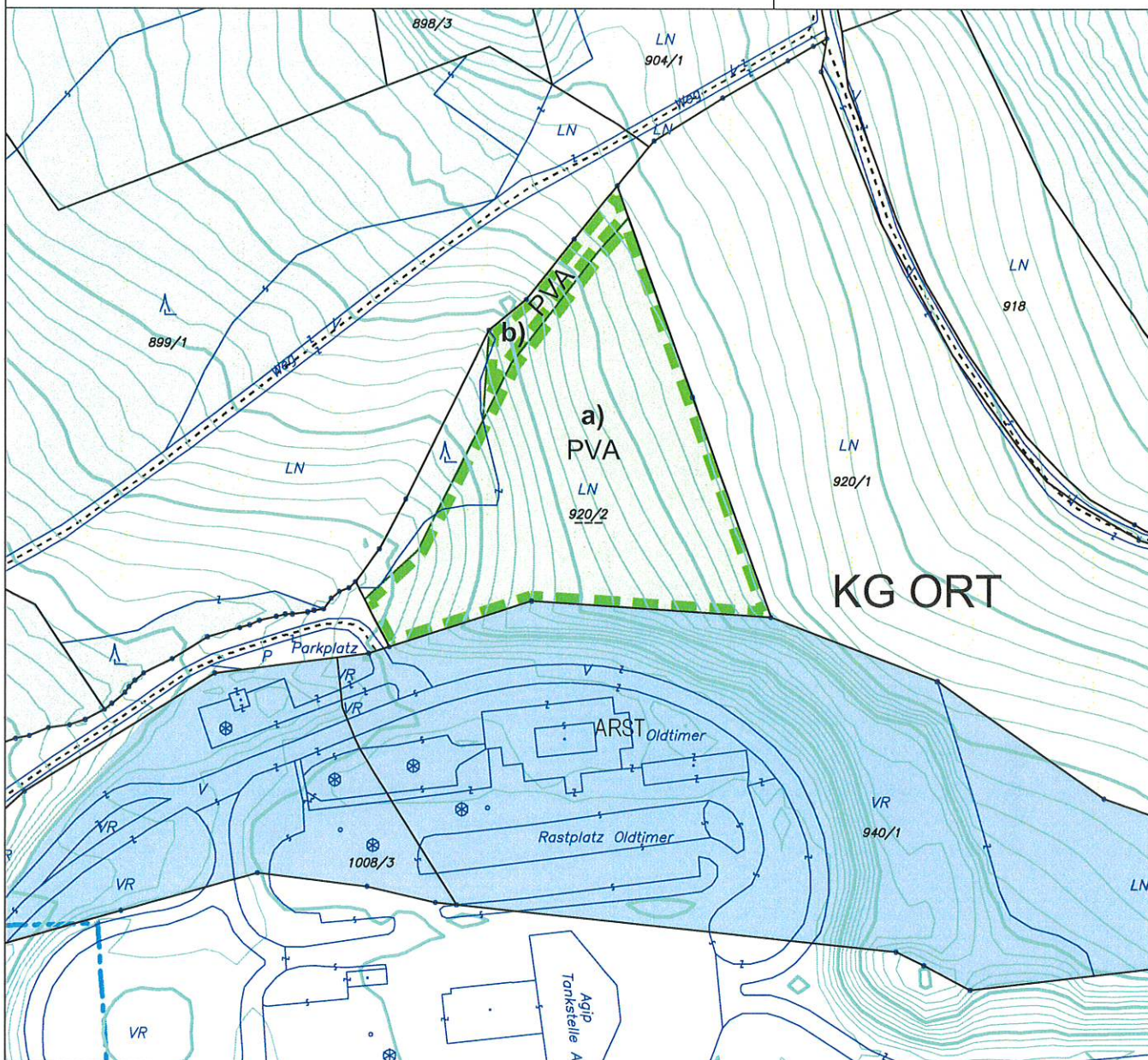
Raumordnung und Umwelplanung

Ingenieurkonsultent Geographie - Einzelunternehmer (FN 387705f) - Mag. Christian Kavalirek

Bearbeitung: Mag. C. Kavalirek, Mag. A. Kubec

Katastergrundlage: DKM 10/2022

Datum: 06.06.2023



ÄNDERUNG FLÄCHENWIDMUNGSPLAN 12a/2023



**Von Bauland - Sondergebiet - Autobahn Raststätte
in Grünland - Photovoltaikanlage**

KG Ort 77009; Flächenausmaß lt. DKM

Kundmachung: Gst 920/2 zT. (7.978 m²)

Beschluss:

ÄNDERUNG FLÄCHENWIDMUNGSPLAN 12b/2023



**Von Grünland - Für die Land- und Forstwirtschaft bestimmte Fläche; Ödland
in Grünland - Photovoltaikanlage**

KG Ort 77009; Flächenausmaß lt. DKM

Kundmachung: Gst 920/2 zT. (632 m²)

Beschluss:

Kundmachung: bis:

Gemeinderatsbeschluss:

Genehmigungsbescheid Kärntner Landesregierung

Datum:

Zahl:



KAVALIREK Consulting ZT e.U.
Raumordnung und Umweltplanung

Ingenieurkonsulent Geographie - Einzelunternehmer (FN 3877051) - Mag. Christian Kavalirek

Bearbeitung: Mag. C. Kavalirek, Mag. A. Kubec

Katastergrundlage: DKM 10/2022

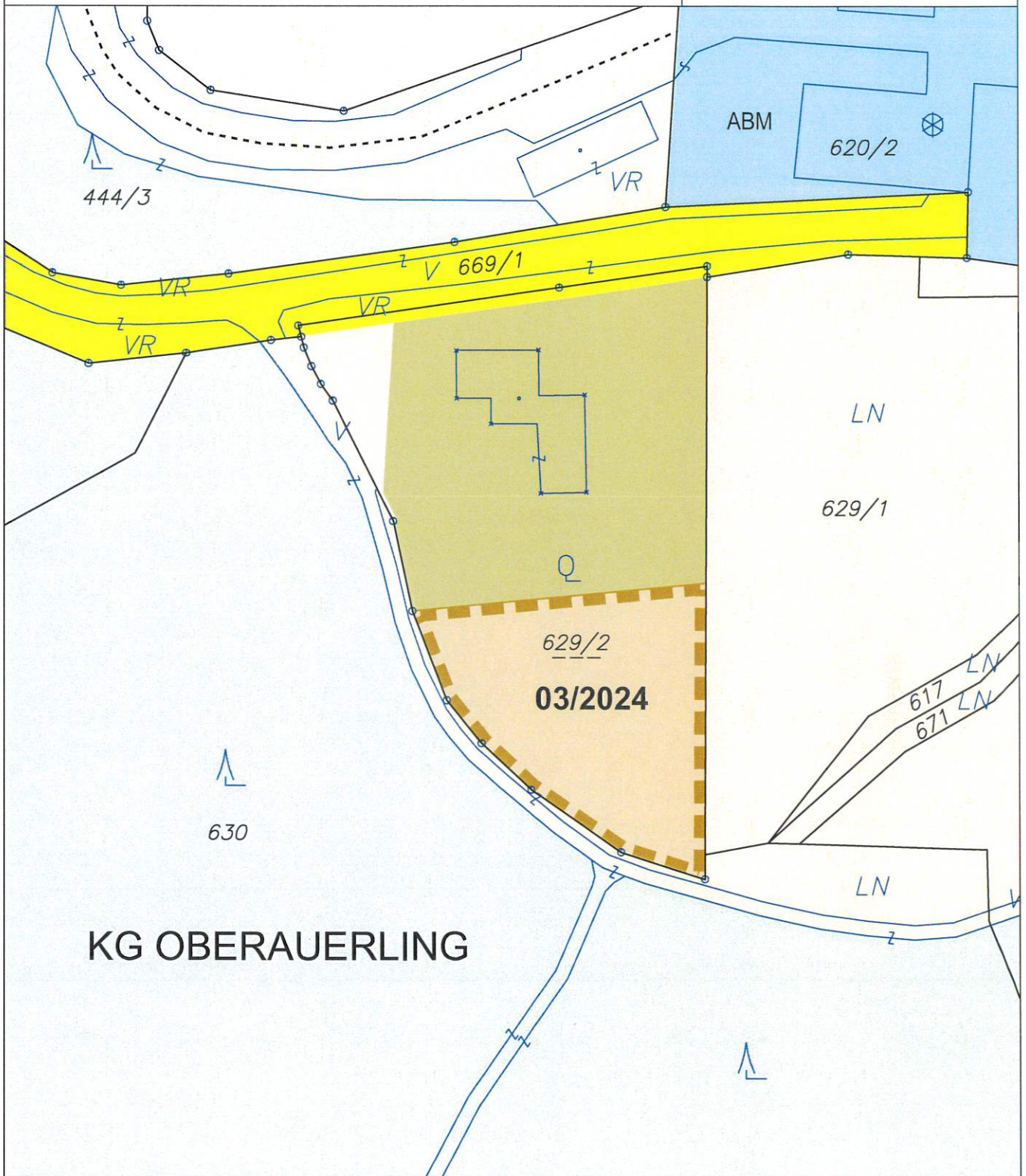
Datum: 06.06.2023

GEMEINDE PREITENEGG

Lageplan ad 03/C4/2024

0 10 20 30 40 50 m

M 1 : 1 000



ÄNDERUNG FLÄCHENWIDMUNGSPLAN 03/2024



Von Grünland - Für die Land- und Forstwirtschaft bestimmte Fläche; Ödland
in Bauland - Dorfgebiet

KG Oberauerling 77007; Flächenausmaß lt. DKM

Kundmachung: Gst 629/2 zT. (1.769 m²)

Beschluss:



KAVALIREK Consulting ZT e.U.
Raumordnung und Umweltplanung

Ingenieurkonsulent Geographie - Einzelunternehmer (FN 387705) - Mag. Christian Kavalirek

Bearbeitung: Mag. C. Kavalirek, Mag. A. Kubec

Katastergrundlage: DKM 10/2023

Datum: 11.04.2024

Kundmachung:

bis:

Gemeinderatsbeschluss:

Genehmigungsbescheid Kärntner Landesregierung

Datum:

Zahl:

GEMEINDE PREITENEGG

Lageplan ad 04/D4/2024

0 10 20 30 40 50 m

M 1 : 1 000



ÄNDERUNG FLÄCHENWIDMUNGSPLAN 04/2024



Von Grünland - Für die Land- und Forstwirtschaft bestimmte Fläche; Ödland
in Grünland - Pferdestall

KG Oberpreitenegg 77008; Flächenausmaß lt. DKM

Kundmachung: Gst 25/4 zT. (700 m²)

Beschluss:



KAVALIREK Consulting ZT e.U.
Raumordnung und Umweltplanung
Ingenieurkonsultent Geographie - Einzelunternehmer (FN 387705f) - Mag. Christian Kavalirek

Bearbeitung: Mag. C. Kavalirek, Mag. A. Kubec
Katastergrundlage: DKM 10/2023
Datum: 11.04.2024

Kundmachung: bis:
Gemeinderatsbeschluss:

Genehmigungsbescheid Kärntner Landesregierung
Datum:
Zahl: