





LEGENDE

ÜBERSCHRIFT

-  Katastralgemeindegrenze
-  Gemeindegrenze
-  Versorgungsbereich

Beilage 3
 Zur Verordnung des Gemeinderates der Marktgemeinde Lavamünd vom 19.11.2021, Zahl: 850-2/25/2021
 mit welcher der Versorgungsbereich der Wasserversorgungsanlage Lavamünd festgelegt wird.

 A-9020 Klagenfurt am Wörthersee Paradeisergasse 12/2 tel +43 463 57404-0 fax +43 463 57404-99 office@cce.co.at www.cce.co.at Klagenfurt • Wolfsberg • Graz • Laßnitzhöhe		Bearbeitung: Thurnes
Projektbezeichnung: Darstellung Wasserversorgungsanlage Pflichtbereich		Datum: 13.12.2021
Auftraggeber: Marktgemeinde Lavamünd, 9473 Lavamünd 65		Einlage:
Planinhalt: Lageplan	Maßstab: 1:5000	