





LEGENDE

ÜBERSCHRIFT

-  Katastralgemeindegrenze
-  Gemeindegrenze
-  Entsorgungsbereich

Beilage 1
 Zur Verordnung des Gemeinderates der Marktgemeinde Lavamünd vom 19.11.2021, Zahl: 851-1/24/2021
 mit welcher der Kanalisationsbereich der Abwasserbeseitigungsanlage Lavamünd festgelegt wird.

 A-9020 Klagenfurt am Wörthersee Paradeisergasse 12/2 tel +43 463 57404-0 fax +43 463 57404-99 office@cce.co.at www.cce.co.at Klagenfurt • Wolfsberg • Graz • Laßnitzhöhe		Bearbeitung: Thurnes	
		Datum: 13.12.2021	
Projektbezeichnung: Darstellung Kanalisationsanlage Pflichtbereich		Auftraggeber: Marktgemeinde Lavamünd, 9473 Lavamünd 65	
Planinhalt: Lageplan		Maßstab: 1:5000	
		Einlage:	