

Änderung Flächenwidmungsplan LAND KÄRNTEN

Punkt 1/2024

KAGIS

Gemeinde: Lavamünd
Katastralgemeinde: Großlamprechtsberg
Grundstücke: 14/1
Fläche [m²]: 20
Von Widmung: Grünland - für die Land- und Forstwirtschaft bestimmte Fläche
In Widmung: Grünland - Aussichtsplattform

Auflage
von:

- 7. März 2024

bis: 8. April 2024

Gemeinderatsbeschluss vom: 30. Okt. 2024



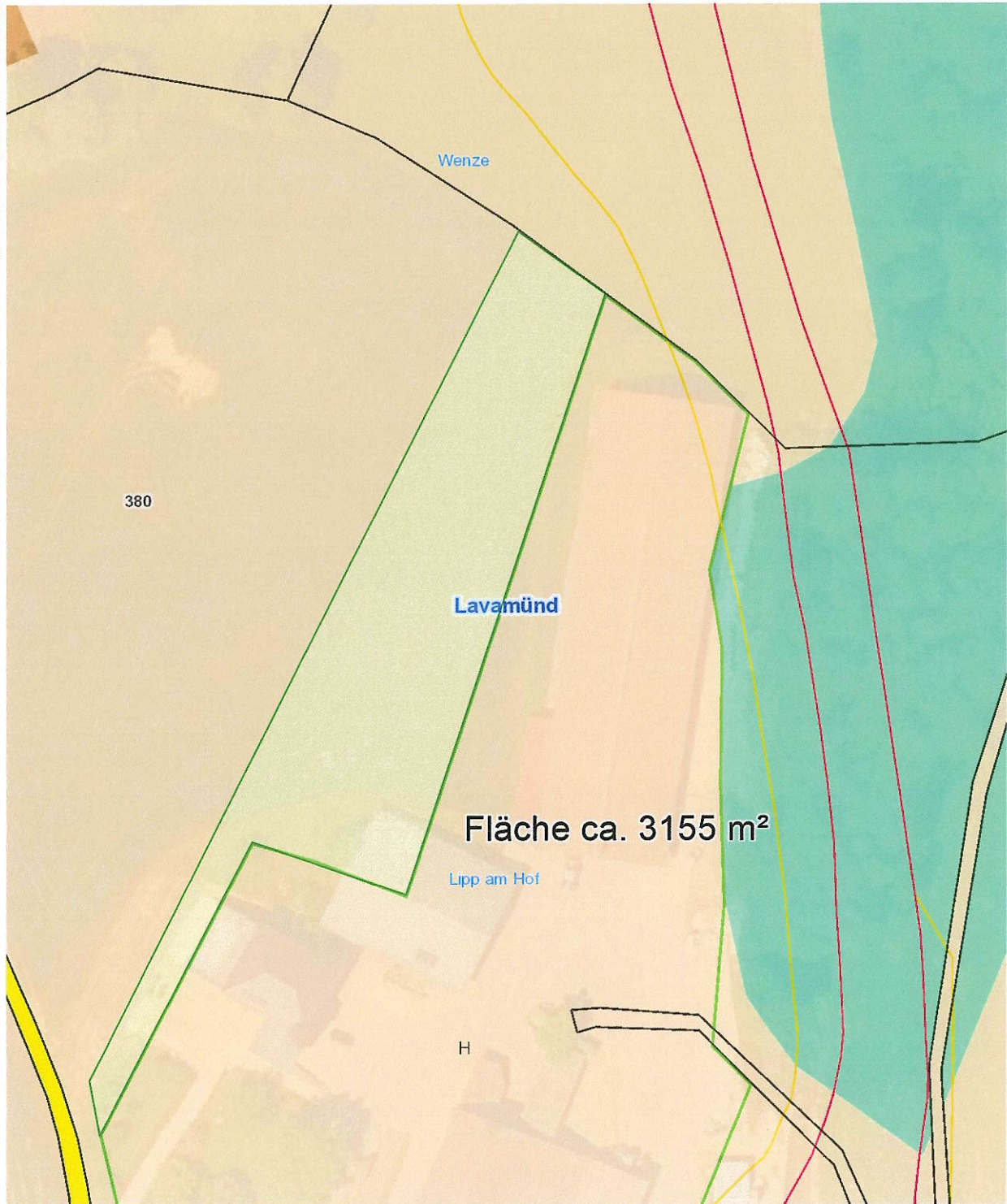
Änderung Flächenwidmungsplan

LAND  KÄRNTEN
KAGIS

Punkt Nr. 2/2024

Gemeinde: **Lavamünd**
Katastralgemeinde: **Ettendorf**
Grundstücke: **380**
Fläche [m²]: **3155**
Von Widmung: **Grünland - Für die Land- und Forstwirtschaft bestimmte Fläche, Ödland**
In Widmung: **Grünland - Hofstelle eines land- und forstwirtschaftlichen Betriebs**

Auflage
von: **- 7. März 2024**
bis: **8. April 2024**
Gemeinderatsbeschluss vom: **30. Okt. 2024**



Planausgabe: **31.01.2024**

DKM-Stand: 10.2022

von: Christian Plösch

Maßstab: **1:1000**

Änderung Flächenwidmungsplan

Punkt Nr. 3a/2024

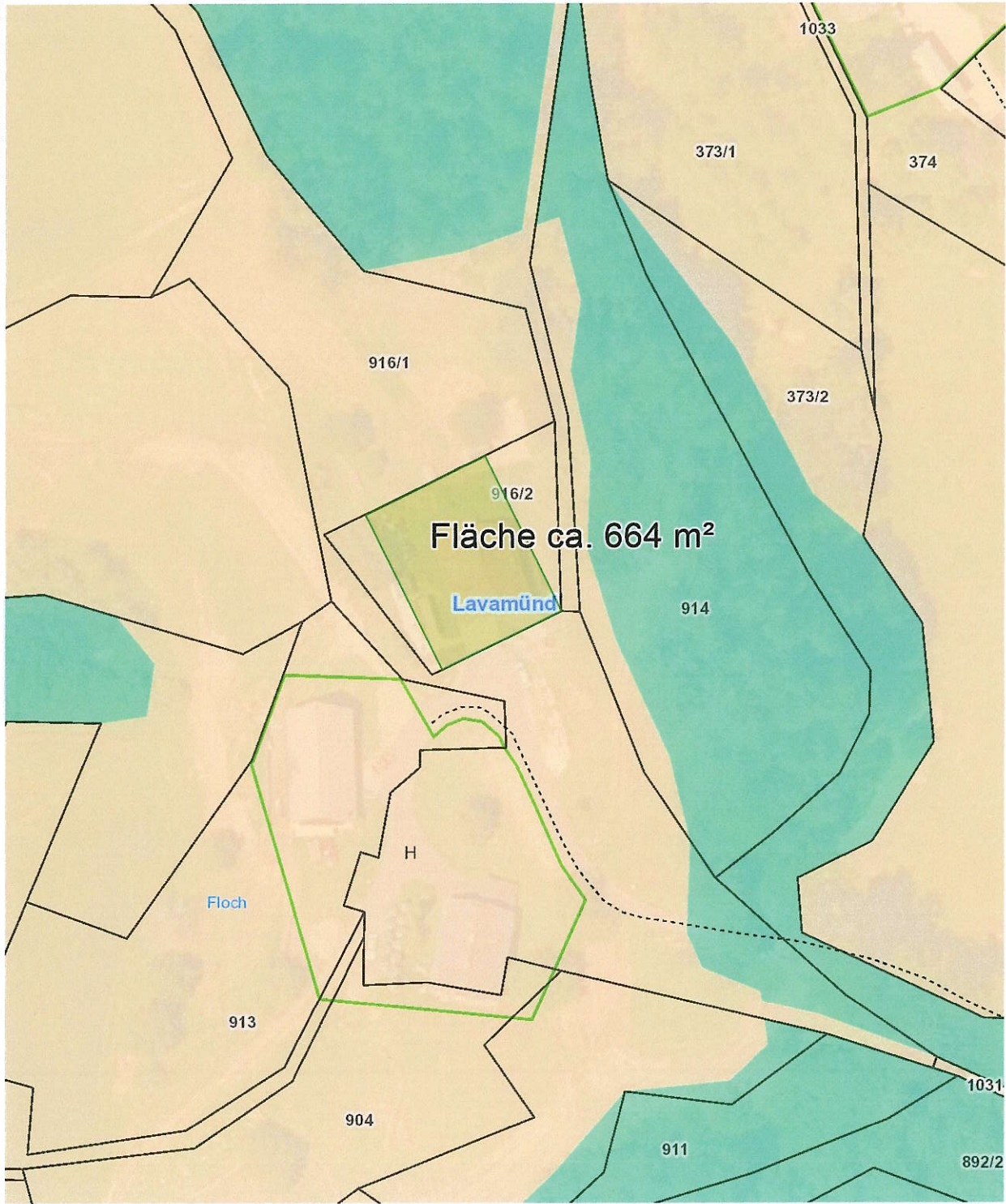
LAND  KÄRNTEN
KAGIS

Gemeinde: **Lavamünd**
Katastralgemeinde: **Weißenberg**
Grundstücke: **916/2**
Fläche [m²]: **664**
Von Widmung: **Bauland - Dorfgebiet**
In Widmung: **Grünland - Hofstelle eines land- und forstwirtschaftlichen Betriebes**

Auflage
von: **- 7. März 2024**

bis: **8. April 2024**
30. Okt. 2024

Gemeinderatsbeschluss vom:



Planausgabe: **31.01.2024**

DKM-Stand: 10.2022

von: Christian Plösch

Maßstab: 1:1000

Änderung Flächenwidmungsplan

LAND  KÄRNTEN

Punkt Nr. 3b/2024

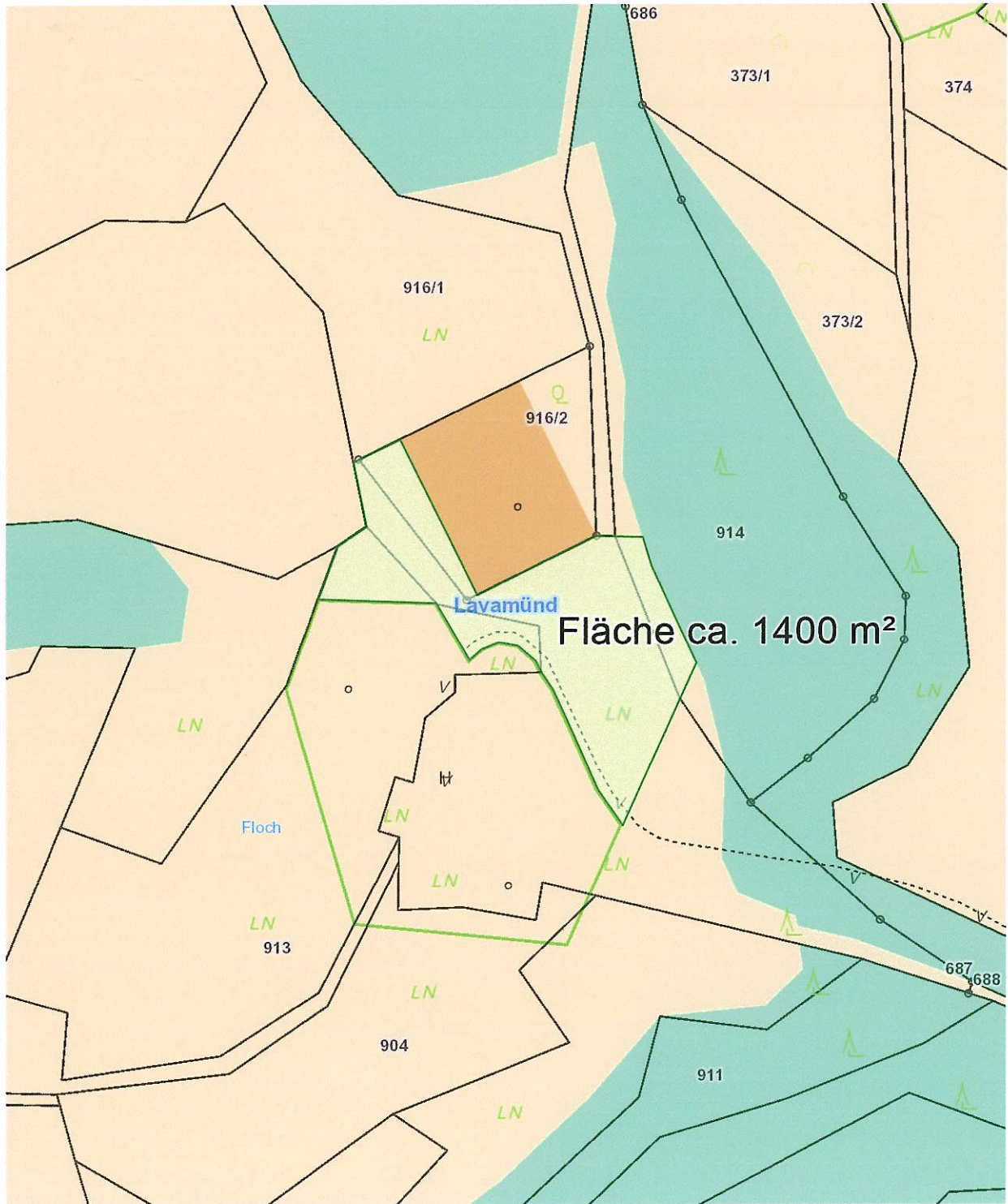
KAGIS

Gemeinde: **Lavamünd**
Katastralgemeinde: **Weißenberg**
Grundstücke: **913, 914, 916/1, 916/2**
Fläche [m²]: **1400**
Von Widmung: **Grünland - Für die Land- und Forstwirtschaft bestimmte Fläche, Ödland**
In Widmung: **Grünland - Hofstelle eines land- und forstwirtschaftlichen Betriebes**

Auflage
von:
- 7. März 2024

bis:
8. April 2024

30. Okt. 2024



Planausgabe: **31.01.2024**

DKM-Stand: 10.2022

von: Christian Plösch

Maßstab: **1:1000**

Änderung Flächenwidmungsplan

LAND  KÄRNTEN

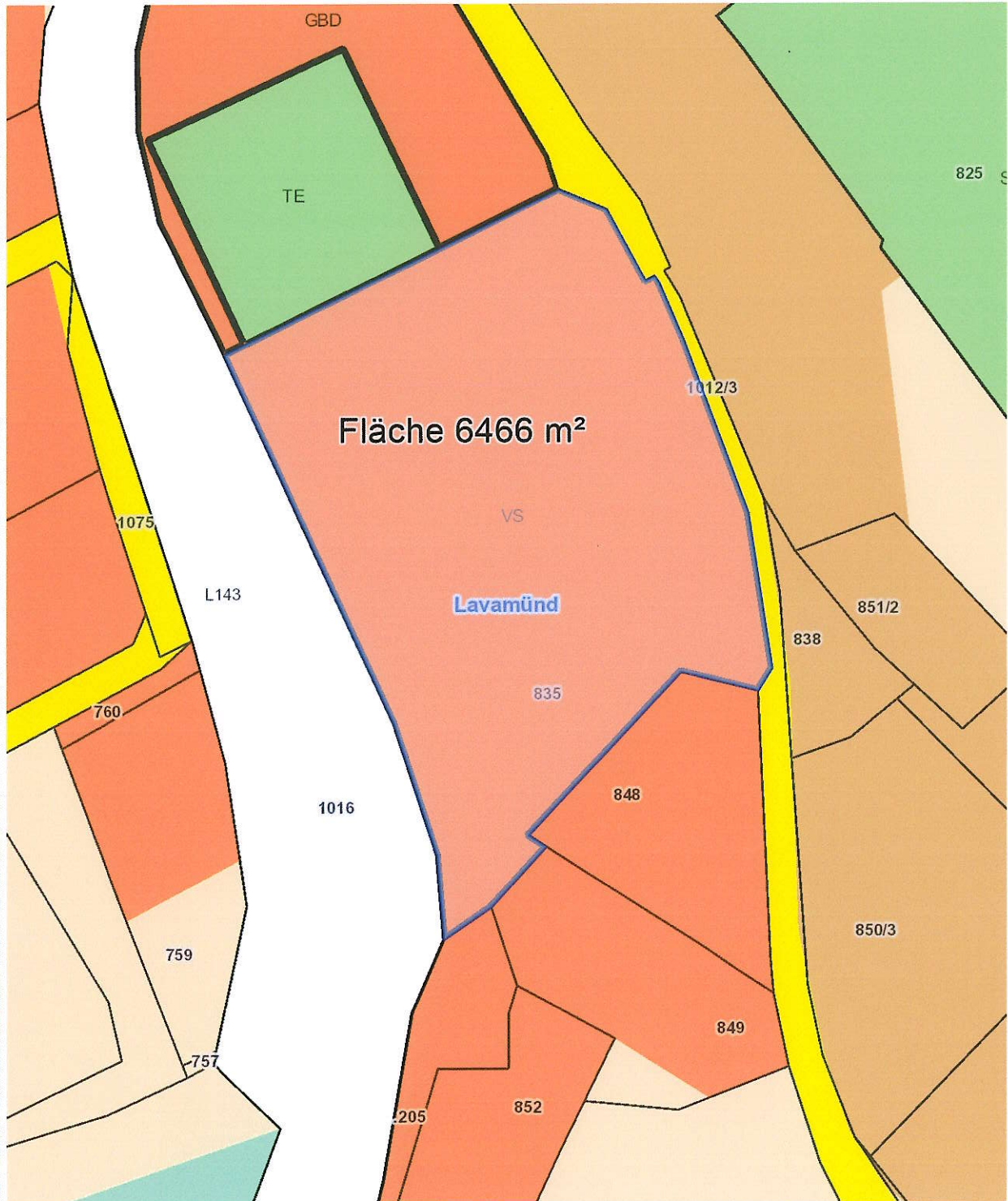
Punkt 4/2024

KAGIS

Gemeinde: **Lavamünd**
Katastralgemeinde: **Ettendorf**
Grundstücke: **835**
Fläche [m²]: **6466**
Von Widmung: **Bauland - Wohngebiet - Vorbehaltsfläche Volksschule**
In Widmung: **Bauland - Wohngebiet**

Auflage
von: **- 7. März 2024** bis: **8. April 2024**

Gemeinderatsbeschluss vom: **30. Okt. 2024**



Planausgabe: **31.01.2024**

DKM-Stand: 10.2022

von: Christian Plösch

Maßstab: 1:1000

Änderung Flächenwidmungsplan

Punkt 5/2024

LAND  KÄRNTEN
KAGIS

Gemeinde: Lavamünd
Katastralgemeinde: Weißenberg
Grundstücke: 208, 209
Fläche [m²]: 707

Von Widmung: Grünland - für die Land- und Forstwirtschaft bestimmte Fläche, Ödland
In Widmung: Grünland - Hofstelle eines land- und forstwirtschaftlichen Betriebes

Auflage
von:

bis:

- 7. März 2024

8. April 2024

Gemeinderatsbeschluss vom: 30. Okt. 2024



Planausgabe:

29.01.2024

DKM-Stand: 10.2022

von: Christian Plösch

Maßstab: 1:1000

Änderung Flächenwidmungsplan LAND KÄRNTEN

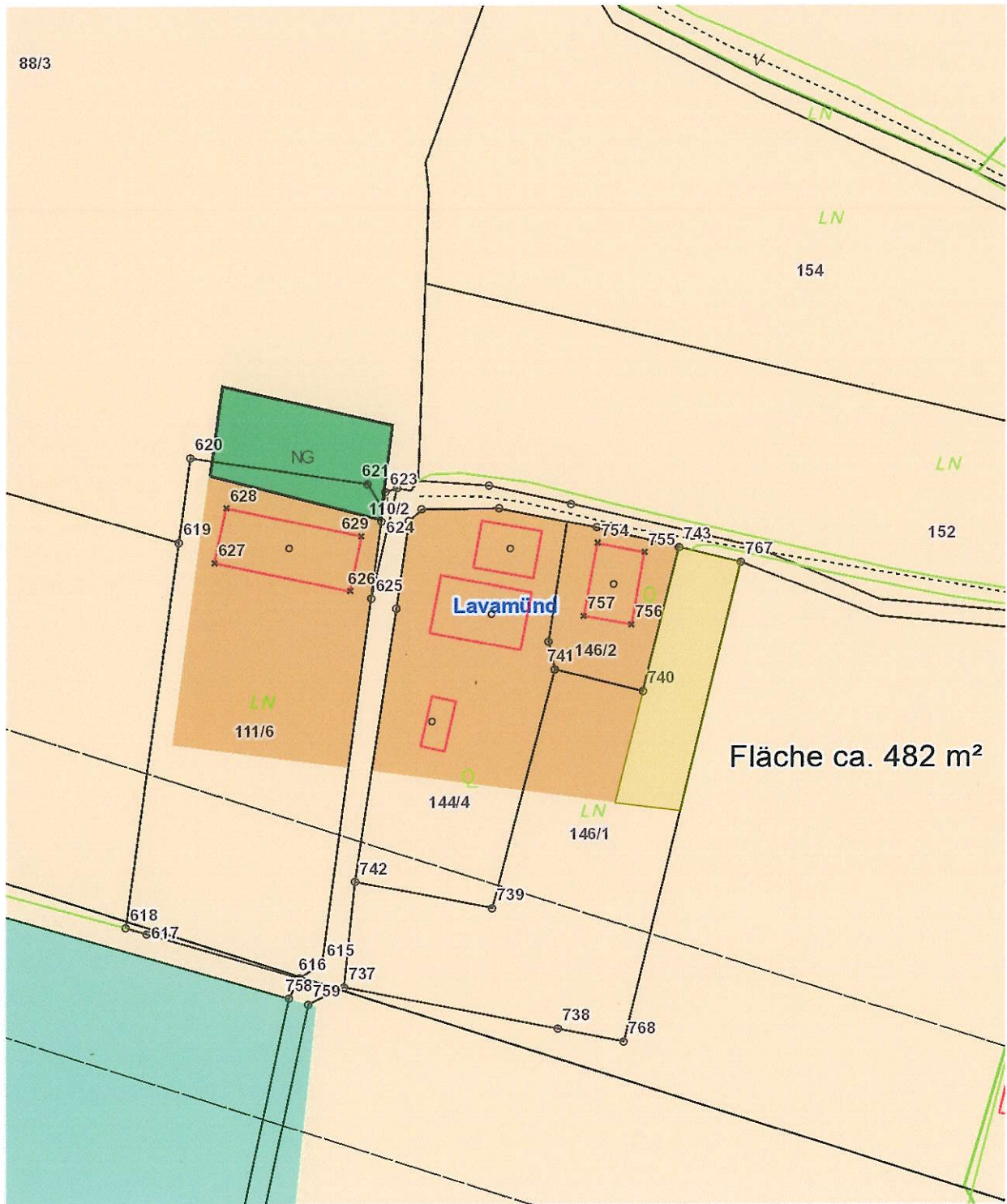
Punkt Nr. 6/2024

KAGIS

Gemeinde: **Lavamünd**
Katastralgemeinde: **Wunderstätten**
Grundstücke: **146/1**
Fläche [m²]: **482**
Von Widmung: **Grünland - für die Land- und Forstwirtschaft bestimmte Fläche, Ödland**
In Widmung: **Bauland - Dorfgebiet**

Auflage
von: **- 7. März 2024** bis: **8. April 2024**

Gemeinderatsbeschluss vom: **30. Okt. 2024**



Änderung Flächenwidmungsplan

LAND  KÄRNTEN

Punkt Nr. 7/2024

KAGIS

Gemeinde: **Lavamünd**
Katastralgemeinde: **Weißenberg**
Grundstücke: **247, 248**
Fläche [m²]: **807**
Von Widmung: **Grünland- Für die Land- und Forstwirtschaft bestimmte Fläche, Ödlanc**
In Widmung: **Grünland - Hofstelle eines land- und forstwirtschaftlichen Betriebes**

Auflage

von:

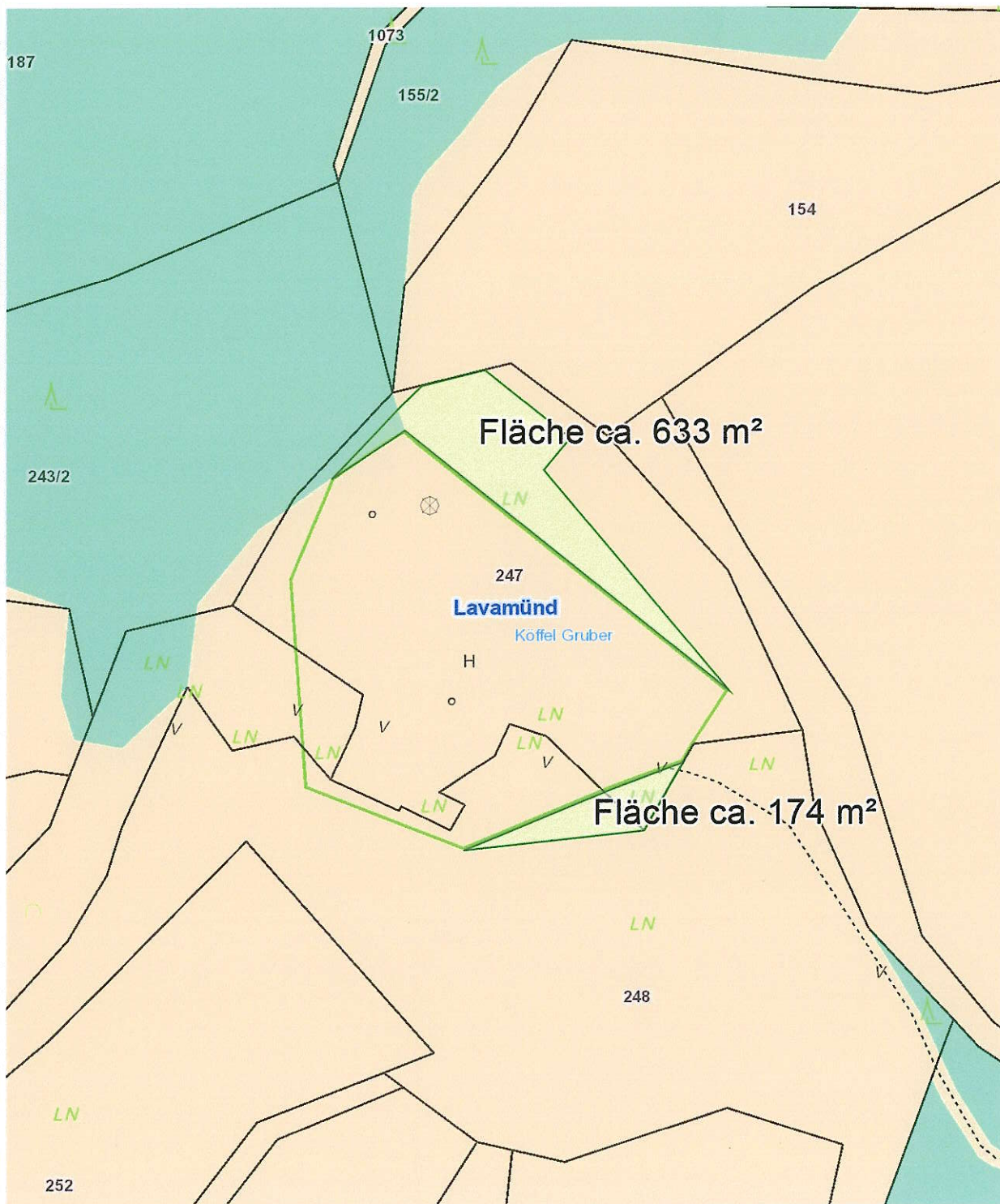
- 7. März 2024

bis:

8. April 2024

Gemeinderatsbeschluss vom:

30. Okt. 2024



Planausgabe:

31.01.2024

DKM-Stand: 10.2022

von: Christian Plösch

Maßstab: 1:1000

