

Änderung des Flächenwidmungsplans LAND KÄRNTEN

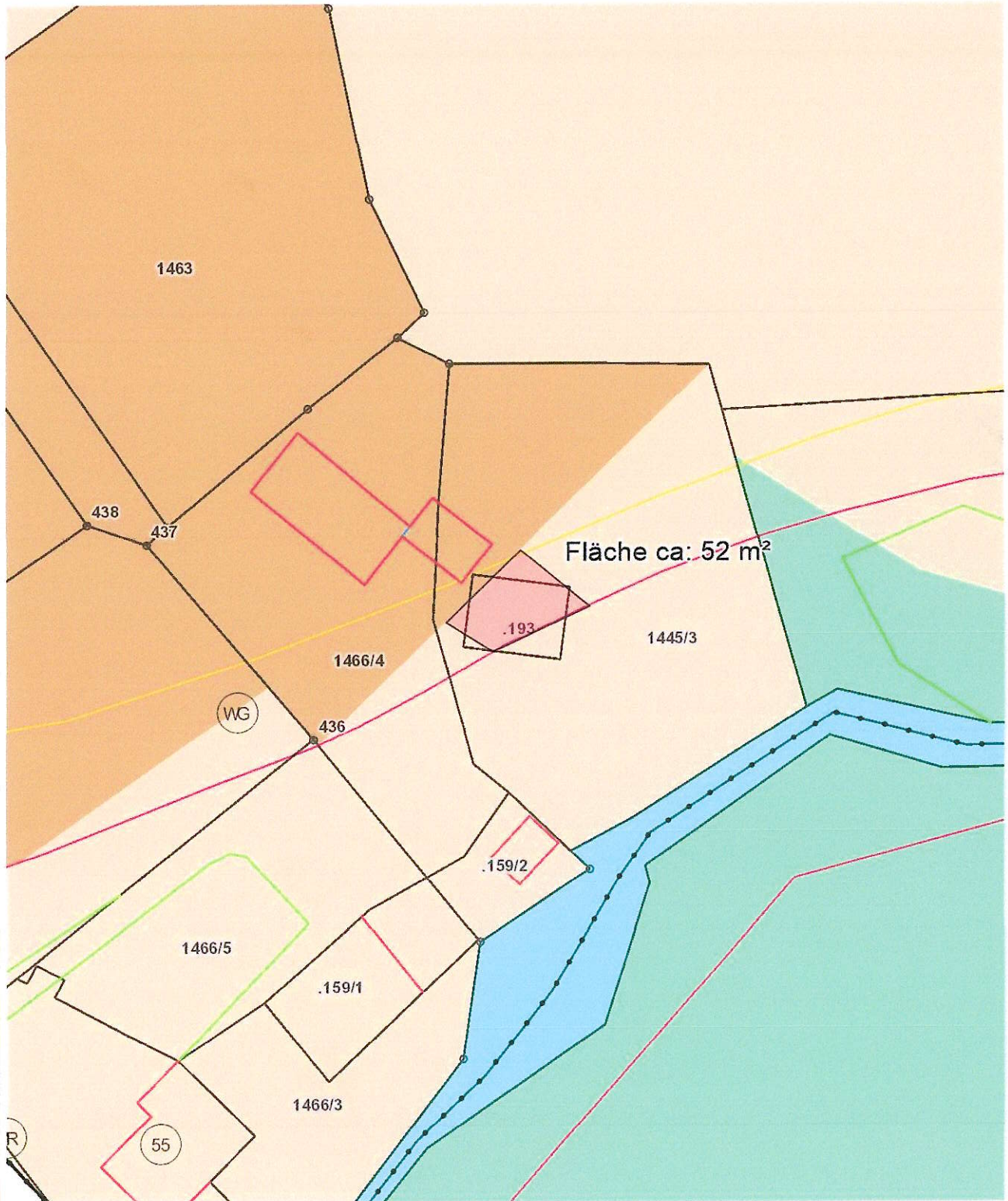
Umwidmungspunkt Nr. 2/2023

KAGIS

Gemeinde: **Marktgemeinde Lavamünd**
Katastralgemeinde: **77122 Magdalensberg**
Grundstücke: **.193 und 1445/3**
Fläche [m²]: **ca. 52 m²**
Von Widmung: **Grünland - für die Land- und Forstwirtschaft bestimmte Fläche, Ödland**
In Widmung: **Bauland - Dorfgebiet**

Auflage
von: **9. Jan. 2024** bis: **- 9. Feb. 2024**

Gemeinderatsbeschluss vom: **1.4. März 2024**



Änderung des Flächenwidmungsplans

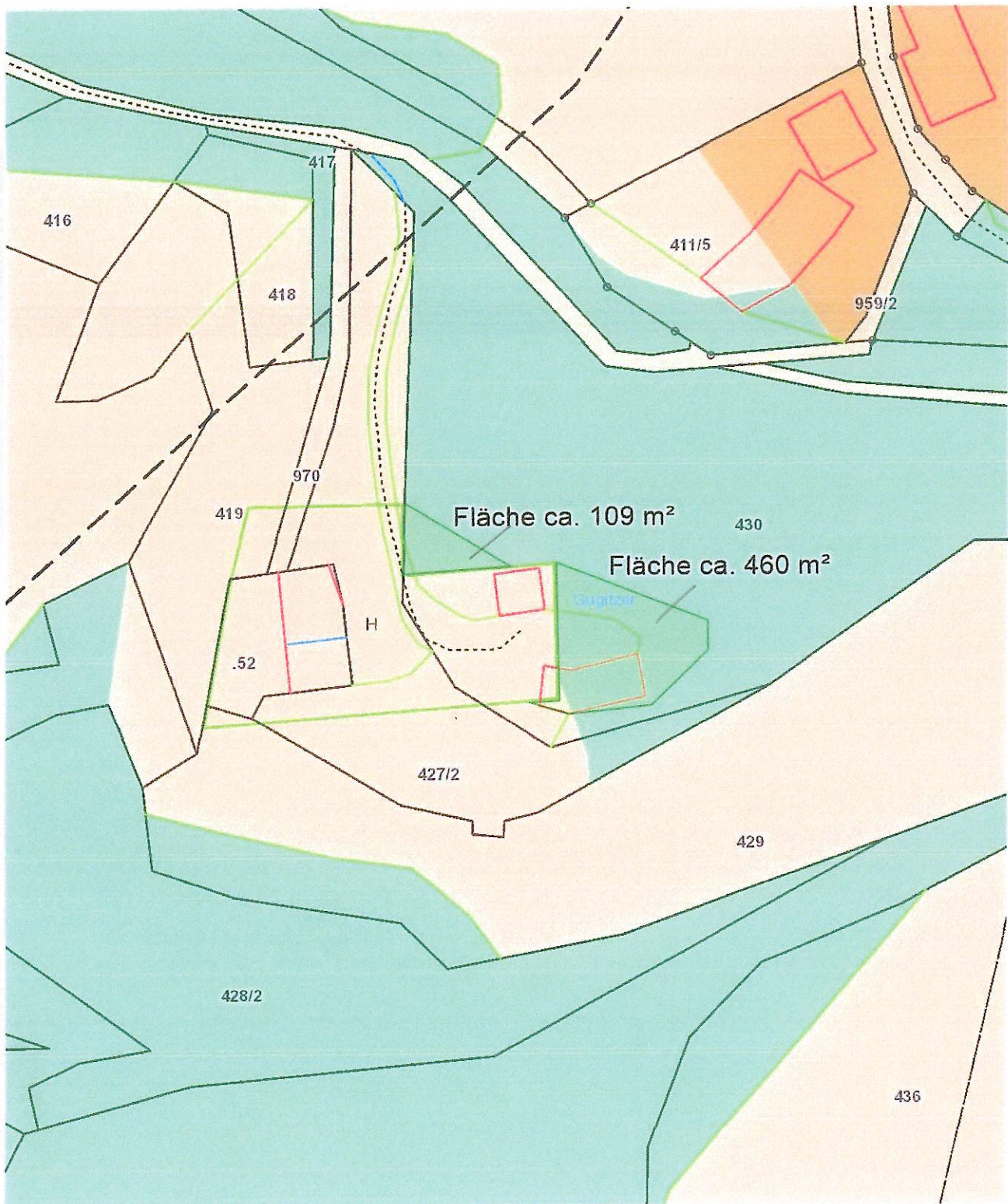
Umwidmungspunkt Nr. 5/2023

LAND  KÄRNTEN
KAGIS

Gemeinde: **Marktgemeinde Lavamünd**
Katastralgemeinde: **77115 Lamprechtsberg - Hartneidstein**
Grundstücke: **430**
Fläche [m²]: **ca. 569 m²**
Von Widmung: **Grünland - für die Land- und Forstwirtschaft bestimmte Fläche, Ödland**
In Widmung: **Grünland - Hofstelle eines land- und forstwirtschaftlichen Betriebs**

Auflage
von: **- 8. Aug. 2023** bis: **- 8. Sep. 2023**

14. März 2024



Änderung Flächenwidmungsplan LAND KÄRNTEN

Umwidmungspunkt Nr. 8/2023

KAGIS

Gemeinde: **Marktgemeinde Lavamünd**
Katastralgemeinde: **77110 Hart**
Grundstücke: **958**
Fläche [m²]: **ca. 1.320 m²**
Von Widmung: **Grünland - für die Land- und Forstwirtschaft bestimmte Fläche, Ödland**
In Widmung: **Grünland-Parkplatz**

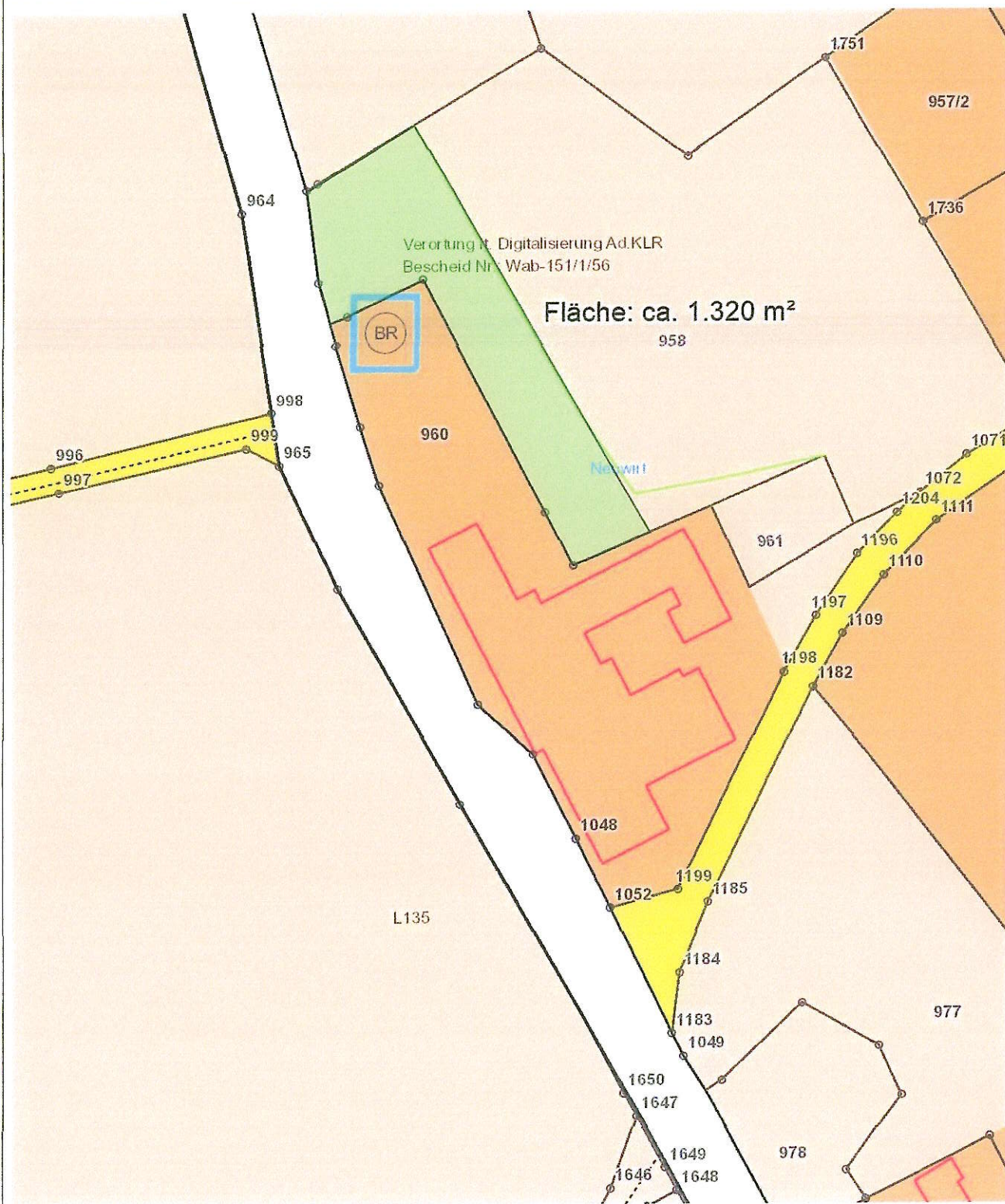
Auflage

von: **- 9. Jan. 2024**

bis: **- 9. Feb. 2024**

Gemeinderatsbeschluss vom:

1.4. März 2024



Planausgabe:

02.08.2023

DKM-Stand: 10.2022

von: Manfred Diex

Maßstab: 1:1000

Änderung Flächenwidmungsplan LAND KÄRNTEN

Umwidmungspunkt Nr. 9/2023

KAGIS

Gemeinde: **Marktgemeinde Lavamünd**
Katastralgemeinde: **77117 Lavamünd**
Grundstücke: **459**
Fläche [m²]: **ca. 240 m²**
Von Widmung: **Grünland - für die Land- und Forstwirtschaft bestimmte Fläche, Ödland**
In Widmung: **Bauland - Dorfgebiet**

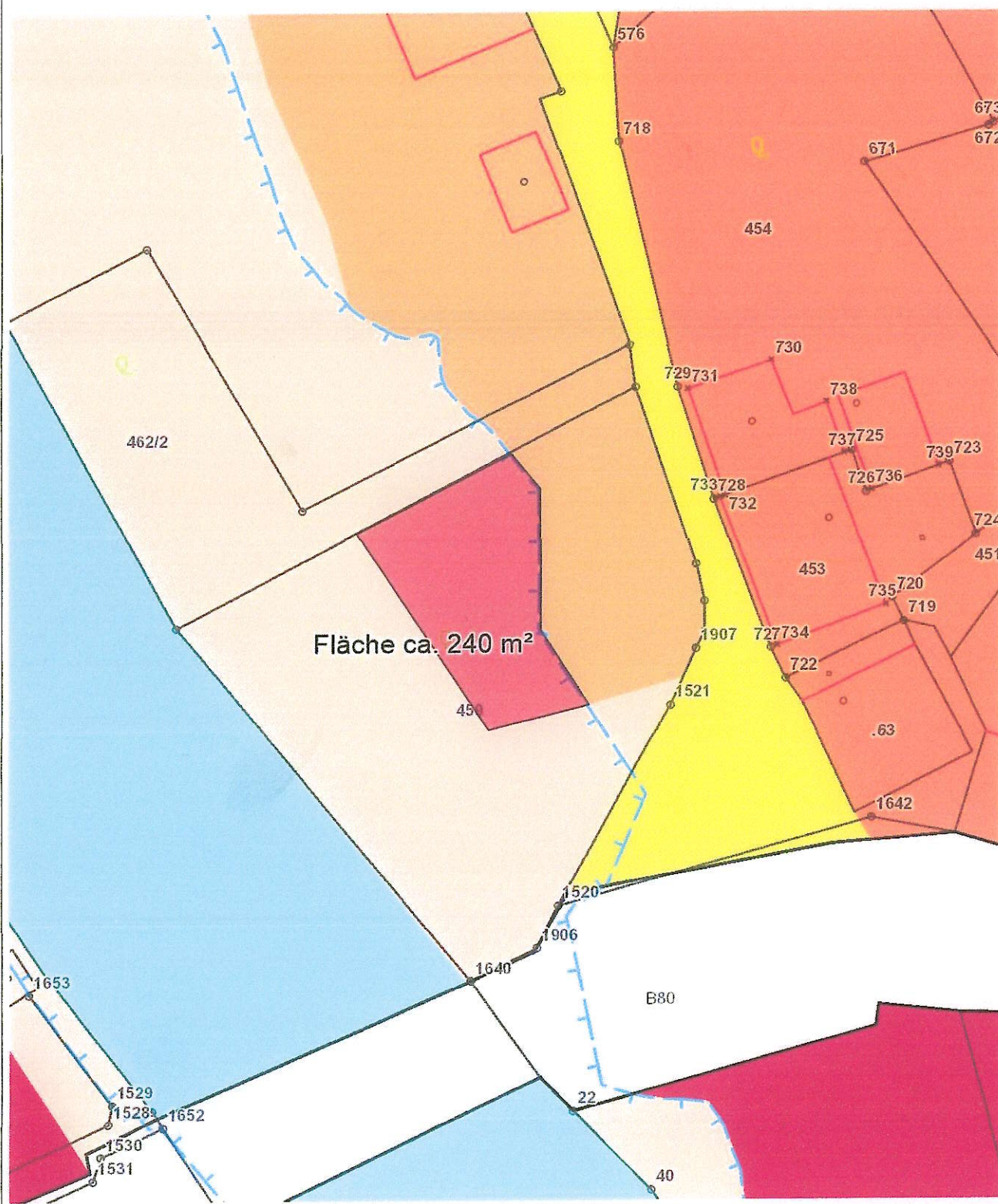
Auflage

von: **9. Jan. 2024**

bis: **- 9. Feb. 2024**

Gemeinderatsbeschluss vom:

1.4. März 2024



Planausgabe: **31.10.2023**

DKM-Stand: **10.2022**

von: **Manfred Diex**

Maßstab: **1:500**

