

**Stadtgemeinde  
Bad St. Leonhard**  
9462, Hauptplatz 46

**Änderung Flächenwidmungsplan  
Widmungsanregung**

Gemeinde: Stadtgemeinde Bad St. Leonhard  
Katastralgemeinde: 77017 Twimberg

Maßstab: 1:2000  
Planausgabe: 11.03.2024

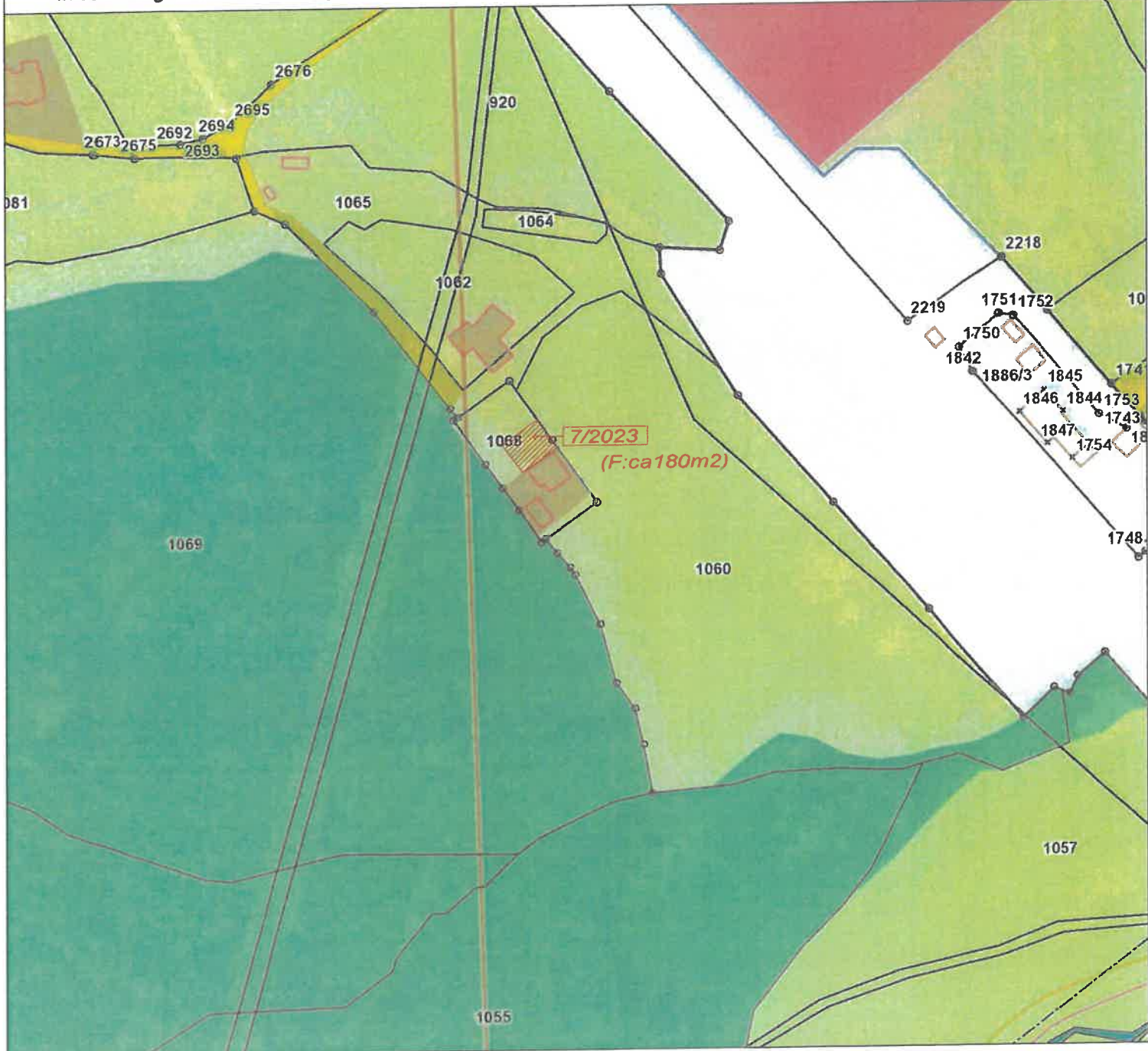
Nummer: 7/2023  
Planart: Lageplan

Grundstücke: 1068

Fläche (m<sup>2</sup>): ca. 180m<sup>2</sup>

Von Widmung: Grünland - Für Land- und Forstwirtschaft bestimmte Fläche, Ödland

In Widmung: Bauland - Dorfgebiet



Kundmachung:

vom 22.05.2023

bis 27.06.2023

Gemeinderatsbeschluss in der  
Sitzung vom: 09.04.2024  
Zahl: 004-1/GR/1/2024



Genemigungsvermerk:

**Stadtgemeinde  
Bad St. Leonhard**  
9462, Hauptplatz 46

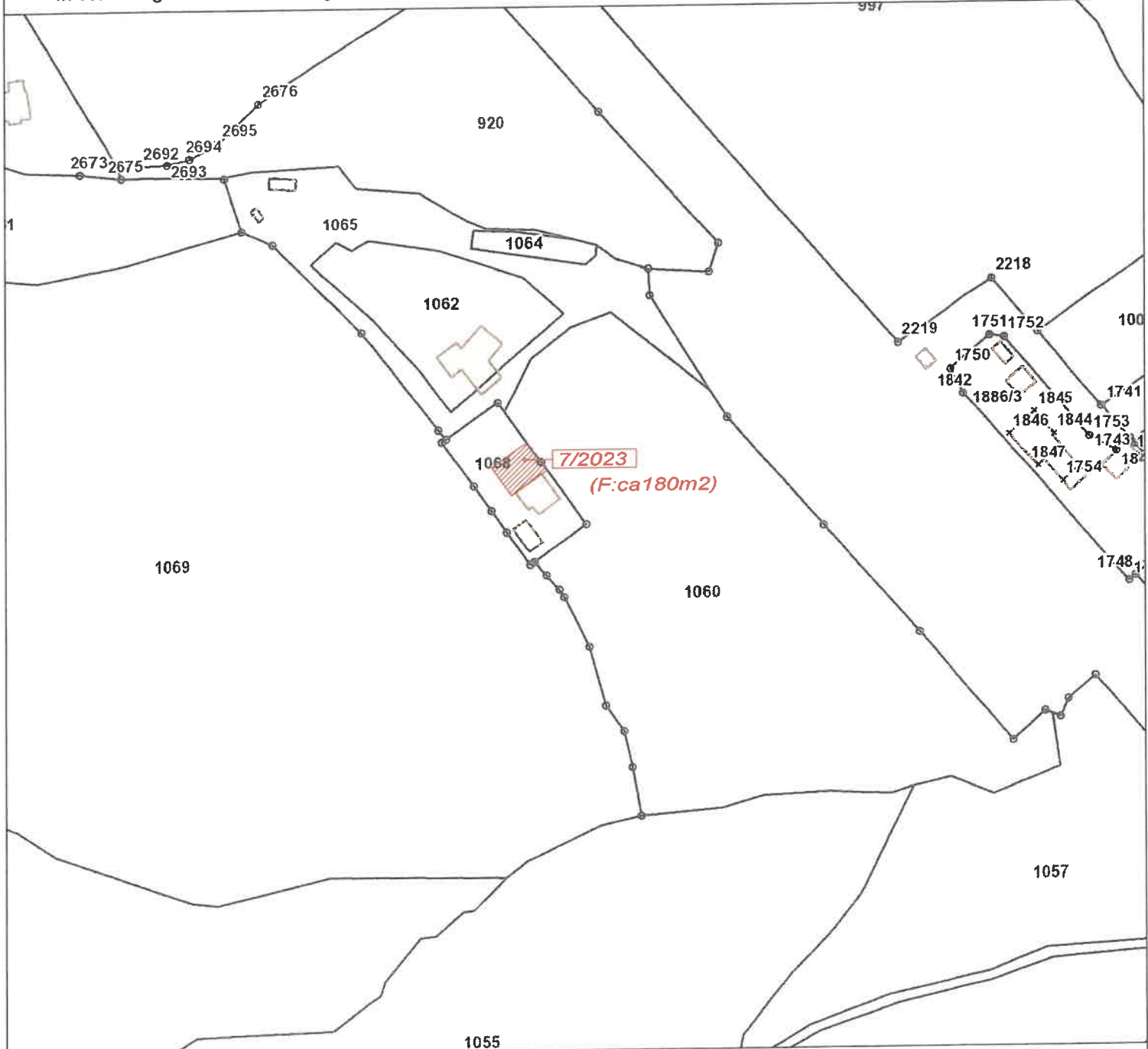
**Änderung Flächenwidmungsplan  
Widmungsanregung**

Gemeinde: Stadtgemeinde Bad St. Leonhard  
Katastralgemeinde: 77017 Twimberg

Maßstab: 1:2000  
Planausgabe: 11.03.2024

Nummer: 7/2023  
Planart: Lageplan

Grundstücke: 1068  
Fläche (m<sup>2</sup>): ca. 180m<sup>2</sup>  
Von Widmung: Grünland - Für Land- und Forstwirtschaft bestimmte Fläche, Ödland  
In Widmung: Bauland - Dorfgebiet



Kundmachung: vom 22.05.2023 bis 27.06.2023

Gemeinderatsbeschluss in der  
Sitzung vom: 09.04.2023  
Zahl: 004-1/GR/1/2024



Genemigungsvermerk:

**Stadtgemeinde  
Bad St. Leonhard**  
9462, Hauptplatz 46

**Änderung Flächenwidmungsplan  
Widmungsanregung**

Gemeinde: Stadtgemeinde Bad St. Leonhard  
Katastralgemeinde: 77017 Twimberg

Maßstab: 1:2000  
Planausgabe: 11.03.2024

Nummer: 7/2023  
Planart: Lageplan

Grundstücke: 1068

Fläche (m<sup>2</sup>): ca. 180m<sup>2</sup>

Von Widmung: Grünland - Für Land- und Forstwirtschaft bestimmte Fläche, Ödland

In Widmung: Bauland - Dorfgebiet



Kundmachung:

vom 22.05.2023

bis 27.06.2023

Gemeinderatsbeschluss in der

Sitzung vom: 09.04.2024

Zahl: 004-1/GR/1/2024



Genemigungsvermerk:

**Stadtgemeinde  
Bad St. Leonhard**  
9462, Hauptplatz 46

**Änderung Flächenwidmungsplan  
Widmungsanregung**

Gemeinde: Stadtgemeinde Bad St. Leonhard  
Katastralgemeinde: 77017 Twimberg

Maßstab: 1:1000  
Planausgabe: 11.03.2024

Nummer: 7/2023  
Planart: Lageplan

Grundstücke: 1068

Fläche (m<sup>2</sup>): ca. 180m<sup>2</sup>

Von Widmung: Grünland - Für Land- und Forstwirtschaft bestimmte Fläche, Ödland

In Widmung: Bauland - Dorfgebiet



Kundmachung: vom 22.05.2023

bis 27.06.2023

Gemeinderatsbeschluss in der

Sitzung vom: 09.04.2024

Zahl: 004-1/GR/1/2024



Genemigungsvermerk:

**Stadtgemeinde  
Bad St. Leonhard**  
9462, Hauptplatz 46

**Änderung Flächenwidmungsplan  
Widmungsanregung**

Gemeinde: Stadtgemeinde Bad St. Leonhard  
Katastralgemeinde: 77017 Twimberg

Maßstab: 1:2000  
Planausgabe: 11.03.2024

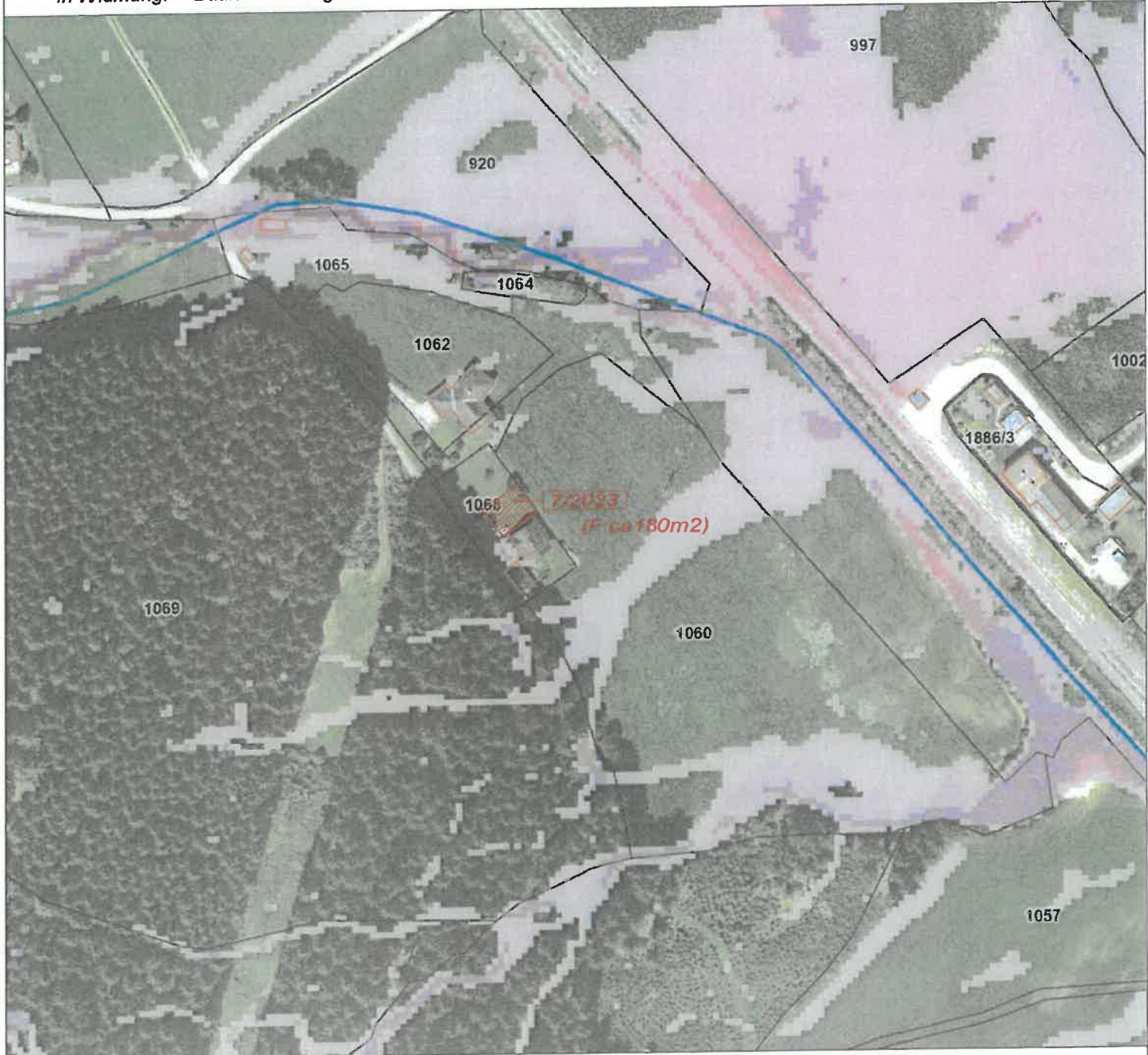
Nummer: 7/2023  
Planart: Lageplan

Grundstücke: 1068

Fläche (m<sup>2</sup>): ca. 180m<sup>2</sup>

Von Widmung: Grünland - Für Land- und Forstwirtschaft bestimmte Fläche, Ödland

In Widmung: Bauland - Dorfgebiet



Kundmachung:

vom 22.05.2023

bis 27.06.2023

Gemeinderatsbeschluss in der  
Sitzung vom: 09.04.2024  
Zahl: 004-1/GR/1/2024



Genemigungsvermerk:

**Stadtgemeinde  
Bad St. Leonhard**  
9462, Hauptplatz 46

**Änderung Flächenwidmungsplan  
Widmungsanregung**

Gemeinde: Stadtgemeinde Bad St. Leonhard  
Katastralgemeinde: 77017 Twimberg

Maßstab: 1:5000  
Planausgabe: 11.03.2024

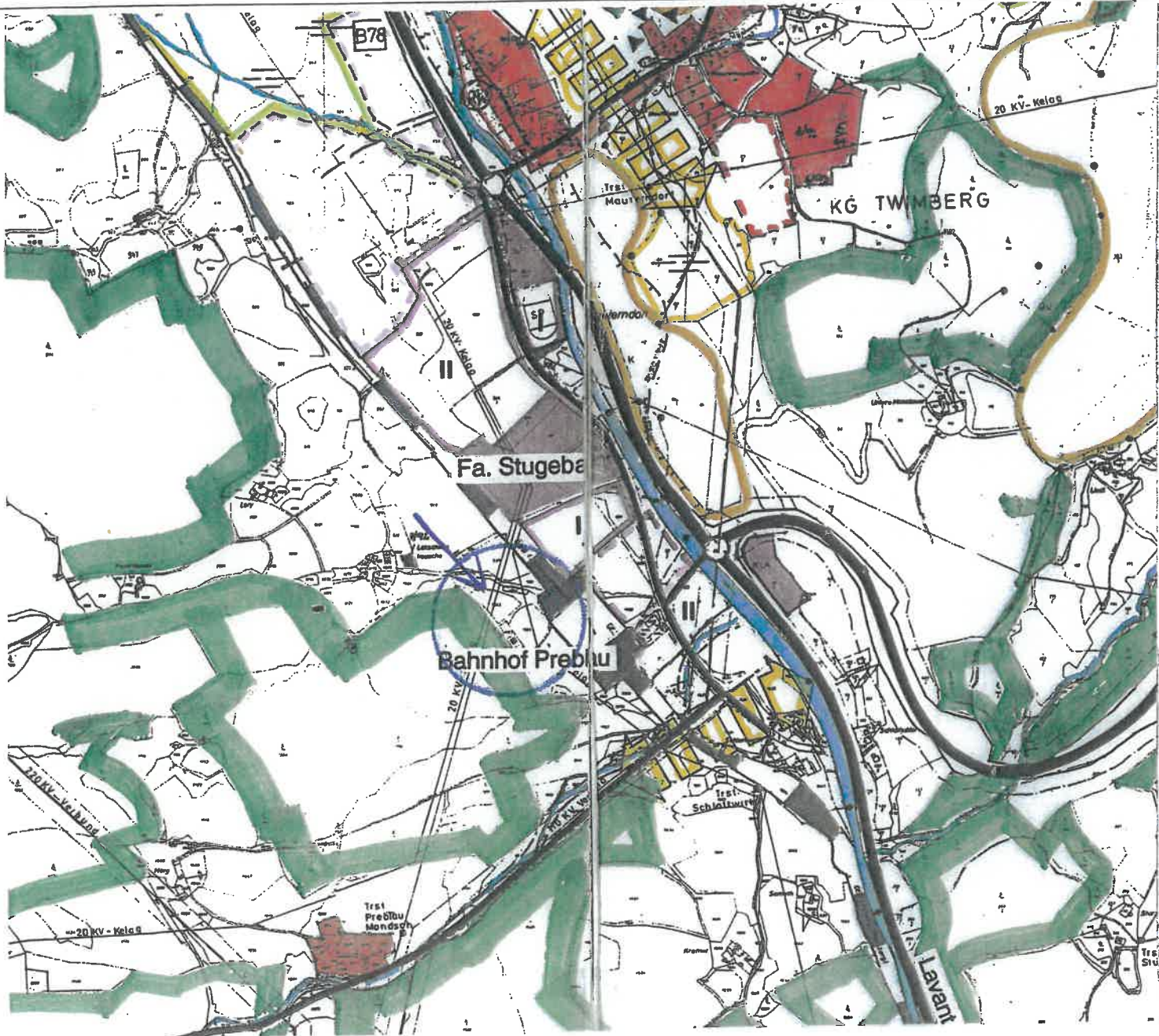
Nummer: 7/2023  
Planart: ÖEK

Grundstücke: 1068

Fläche (m<sup>2</sup>): ca. 180m<sup>2</sup>

Von Widmung: Grünland - Für Land- und Forstwirtschaft bestimmte Fläche, Ödland

In Widmung: Bauland - Dorfgebiet



Kundmachung:

vom 22.05.2023

bis 27.06.2023

Gemeinderatsbeschluss in der

Sitzung vom: 09.04.2024

Zahl: 004-1 / GR/1 / 2024



Genemigungsvermerk:

