

**Stadtgemeinde
Bad St. Leonhard**
Hauptplatz 46

**Änderung Flächenwidmungsplan
Widmungsanregung**

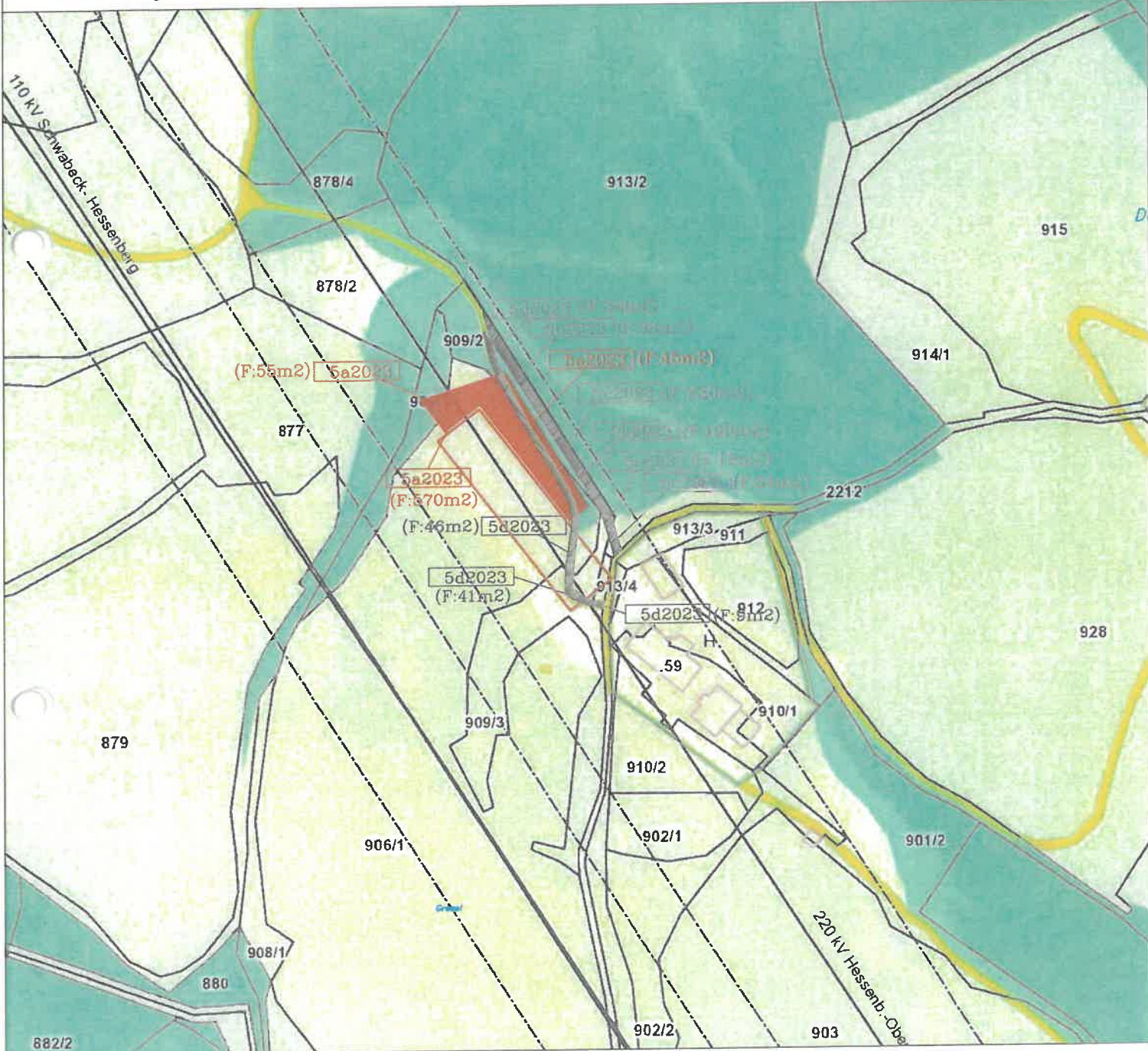
Gemeinde: Stadtgemeinde Bad St. Leonhard
Katastralgemeinde: 77016 Theißing

Maßstab: 1:2000
Planausgabe: 21.03.2023

Nummer: 5a/2023
Planart: Lageplan

Grundstücke: 906/1 (ca.570m²), 909/1 (ca.55m²), 909/2 (ca.45m²)
Fläche (m²): 670m²

Von Widmung: Grünland - Für Land- und Forstwirtschaft bestimmte Fläche, Ödland
In Widmung: Grünland - Photovoltaikanlage



Kundmachung:

vom 22.05.2023

bis 27.06.2023

Gemeinderatsbeschluss in der
Sitzung vom: 19.12.2023
Zahl: 004-1/GA/4/2023



Genemigungsvermerk:

**Stadtgemeinde
Bad St. Leonhard**
Hauptplatz 46

**Änderung Flächenwidmungsplan
Widmungsanregung**

Gemeinde: Stadtgemeinde Bad St. Leonhard
Katastralgemeinde: 77016 Theißing

Maßstab: 1:2000
Planausgabe: 21.03.2023

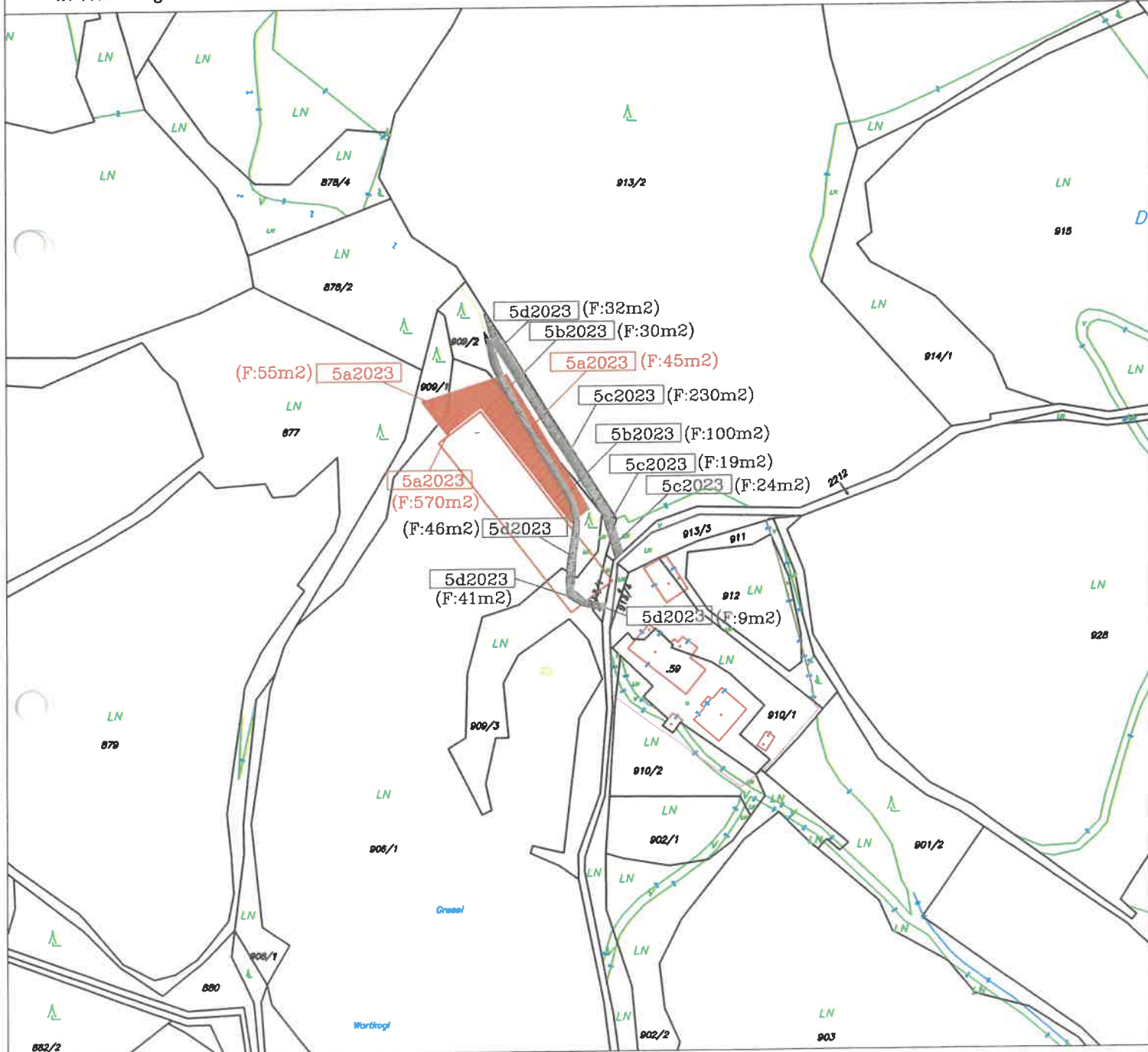
Nummer: 5a/2023
Planart: Lageplan

Grundstücke: 906/1 (ca.570m²), 909/1 (ca.55m²), 909/2 (ca.45m²)

Fläche (m²): 670m²

Von Widmung: Grünland - Für Land- und Forstwirtschaft bestimmte Fläche, Ödland

In Widmung: Grünland - Photovoltaikanlage



Kundmachung:

vom 22.05.2023

bis 27.06.2023

Gemeinderatsbeschluss in der
Sitzung vom: 19.12.2023
Zahl: 004-1/GR/4/2023



Genemigungsvermerk:

**Stadtgemeinde
Bad St. Leonhard**
Hauptplatz 46

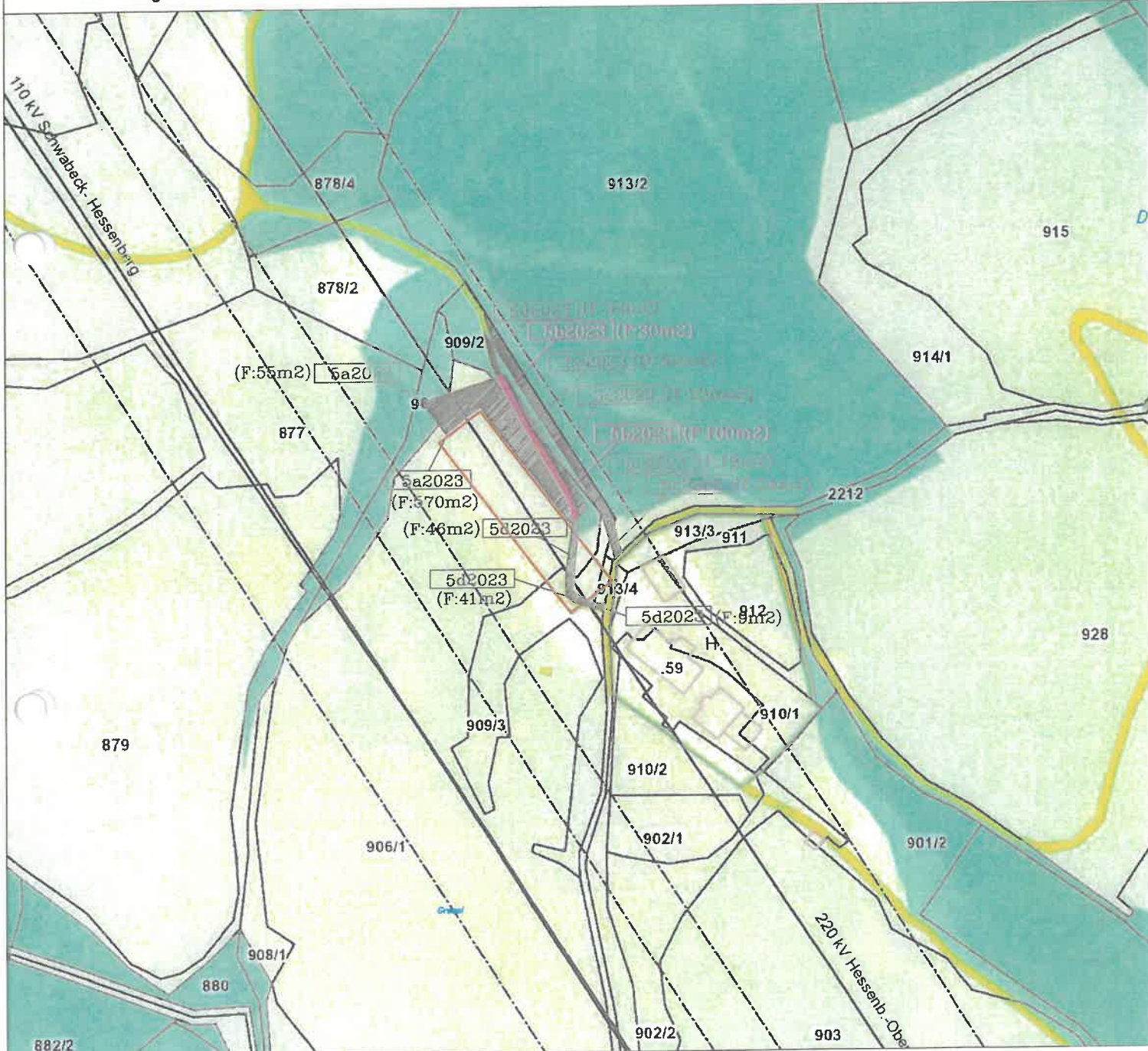
**Änderung Flächenwidmungsplan
Widmungsanregung**

Gemeinde: Stadtgemeinde Bad St. Leonhard
Katastralgemeinde: 77016 Theißing

Maßstab: 1:2000
Planausgabe: 21.03.2023

Nummer: 5b/2023
Planart: Lageplan

Grundstücke: 906/1 (ca.95m²), 909/2 (ca.30m²)
Fläche (m²): 125m²
Von Widmung: Verkehrsfläche - allgemeine Verkehrsfläche
In Widmung: Grünland - Photovoltaikanlage



Kundmachung: vom 22.05.2023

bis 27.06.2023

Gemeinderatsbeschluss in der
Sitzung vom: 19.12.2023
Zahl: 004-1/GR/4/2023



Genemigungsvermerk:

**Stadtgemeinde
Bad St. Leonhard**
Hauptplatz 46

**Änderung Flächenwidmungsplan
Widmungsanregung**

Gemeinde: Stadtgemeinde Bad St. Leonhard
Katastralgemeinde: 77016 Theißing

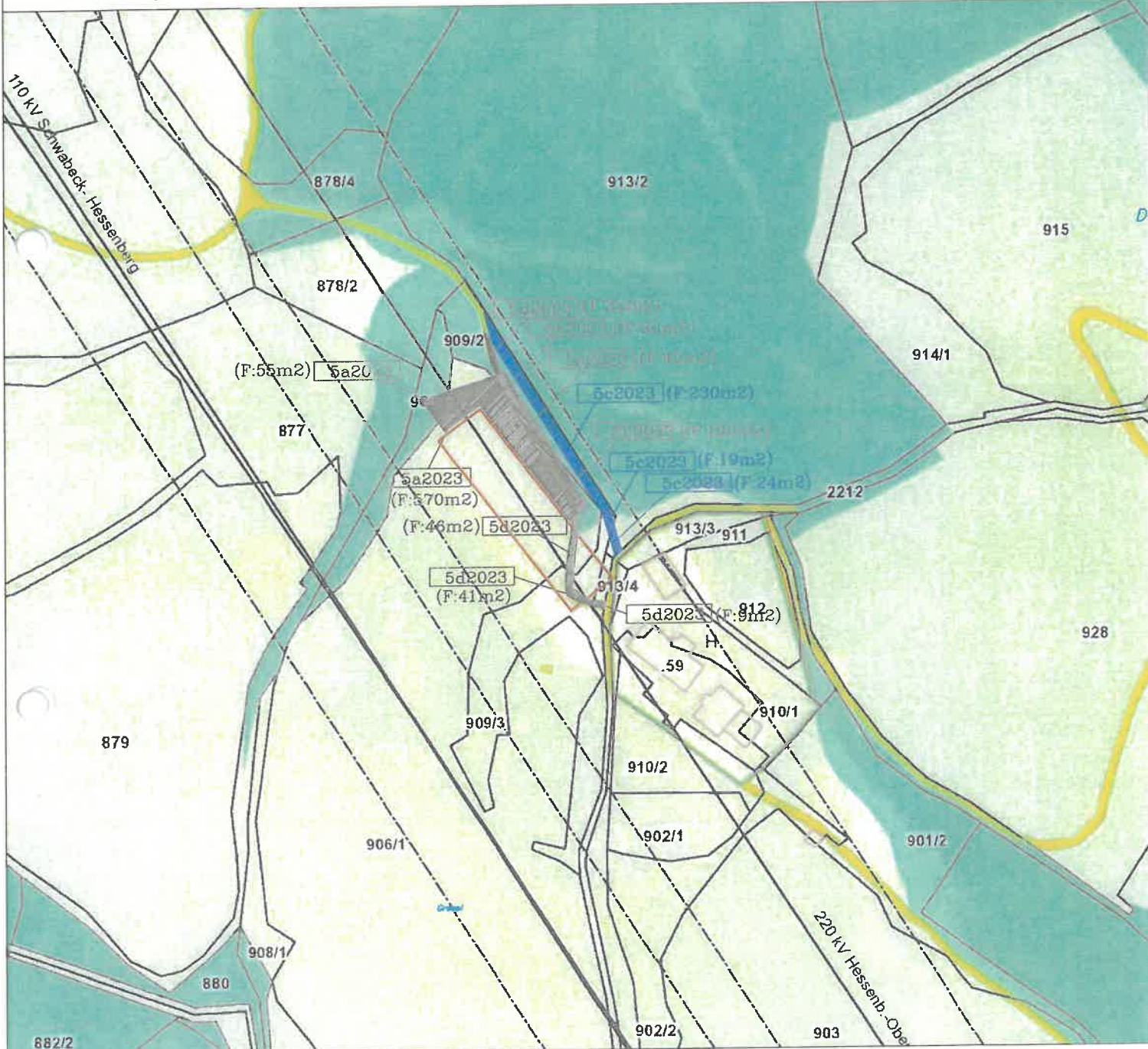
Maßstab: 1:2000
Planausgabe: 21.03.2023

Nummer: 5c/2023
Planart: Lageplan

Grundstücke: 902/2 (ca.230m²), 909/3 (ca.19m²), 913/2 (ca.24m²)
Fläche (m²): 273m²

Von Widmung: Grünland - Für Land- und Forstwirtschaft bestimmte Fläche, Ödland

In Widmung: Verkehrsfläche - allgemeine Verkehrsfläche



Kundmachung:

vom 22.05.2023

bis 27.06.2023

Gemeinderatsbeschluss in der
Sitzung vom: 19.12.2023
Zahl: 004-1/GR/4/2023



Genemigungsvermerk:

**Stadtgemeinde
Bad St. Leonhard**
Hauptplatz 46

**Änderung Flächenwidmungsplan
Widmungsanregung**

Gemeinde: Stadtgemeinde Bad St. Leonhard
Katastralgemeinde: 77016 Theißing

Maßstab: 1:2000
Planausgabe: 21.03.2023

Nummer: 5c/2023
Planart: Lageplan

Grundstücke: 902/2 (ca.230m²), 909/3 (ca.19m²), 913/2 (ca.24m²)
Fläche (m²): 273m²

Von Widmung: Grünland - Für Land- und Forstwirtschaft bestimmte Fläche, Ödland

In Widmung: Verkehrsfläche - allgemeine Verkehrsfläche



Kundmachung:

vom 22.05.2023

bis 27.06.2023

Gemeinderatsbeschluss in der
Sitzung vom: 19.12.2023
Zahl: 004-1/GR/4/2023



Genemigungsvermerk:

**Stadtgemeinde
Bad St. Leonhard**
Hauptplatz 46

**Änderung Flächenwidmungsplan
Widmungsanregung**

Gemeinde: Stadtgemeinde Bad St. Leonhard
Katastralgemeinde: 77016 Theißing

Maßstab: 1:2000
Planausgabe: 17.05.2023

Nummer: 5d/2023
Planart: Lageplan

Grundstücke: 909/3 (ca.41m²), 906/1 (ca.46m²), 913/2 (ca.9m²), 909/2 (ca.32m²)

Fläche (m²): 128m²

Von Widmung: Verkehrsfläche - allgemeine Verkehrsfläche

In Widmung: Grünland - Für Land- und Forstwirtschaft bestimmte Fläche, Ödland



Kundmachung: vom 22.05.2023

bis 27.06.2023

Gemeinderatsbeschluss in der
Sitzung vom: 19.12.2023
Zahl: 004-1/GR/4/2023



Genemigungsvermerk:

Stadtgemeinde Bad St. Leonhard

Hauptplatz 46

Änderung Flächenwidmungsplan Widmungsanregung

Gemeinde: Stadtgemeinde Bad St. Leonhard
Katastralgemeinde: 77016 Theißing

Maßstab: 1:2000
Planausgabe: 17.05.2023

Nummer: 5d/2023
Planart: Lageplan

Grundstücke: 909/3 (ca.41m²), 906/1 (ca.46m²), 913/2 (ca.9m²), 909/2 (ca.32m²)
Fläche (m²): 128m²
Von Widmung: Verkehrsfläche - allgemeine Verkehrsfläche
In Widmung: Grünland - Für Land- und Forstwirtschaft bestimmte Fläche, Ödland



Kundmachung: vom 22.05.2023

bis 27.06.2023

Gemeinderatsbeschluss in der
Sitzung vom: 19.12.2023
Zahl: 004-1/GR/4/2023



Genemigungsvermerk:

**Stadtgemeinde
Bad St. Leonhard**
Hauptplatz 46

**Änderung Flächenwidmungsplan
Widmungsanregung**

Gemeinde: Stadtgemeinde Bad St. Leonhard
Katastralgemeinde: 77016 Theißing

Maßstab: 1:5000
Planausgabe: 21.03.2023

Nummer: 5abcd/2023
Planart: ÖEK

Grundstücke: .
Fläche (m²): .
Von Widmung: .
In Widmung: .



Kundmachung: vom 22.05.2023 bis 27.06.2023

Gemeinderatsbeschluss in der
Sitzung vom: 19.12.2023
Zahl: 064-1/GR/4/2023



Genemigungsvermerk:

Stadtgemeinde
Bad St. Leonhard
Hauptplatz 46

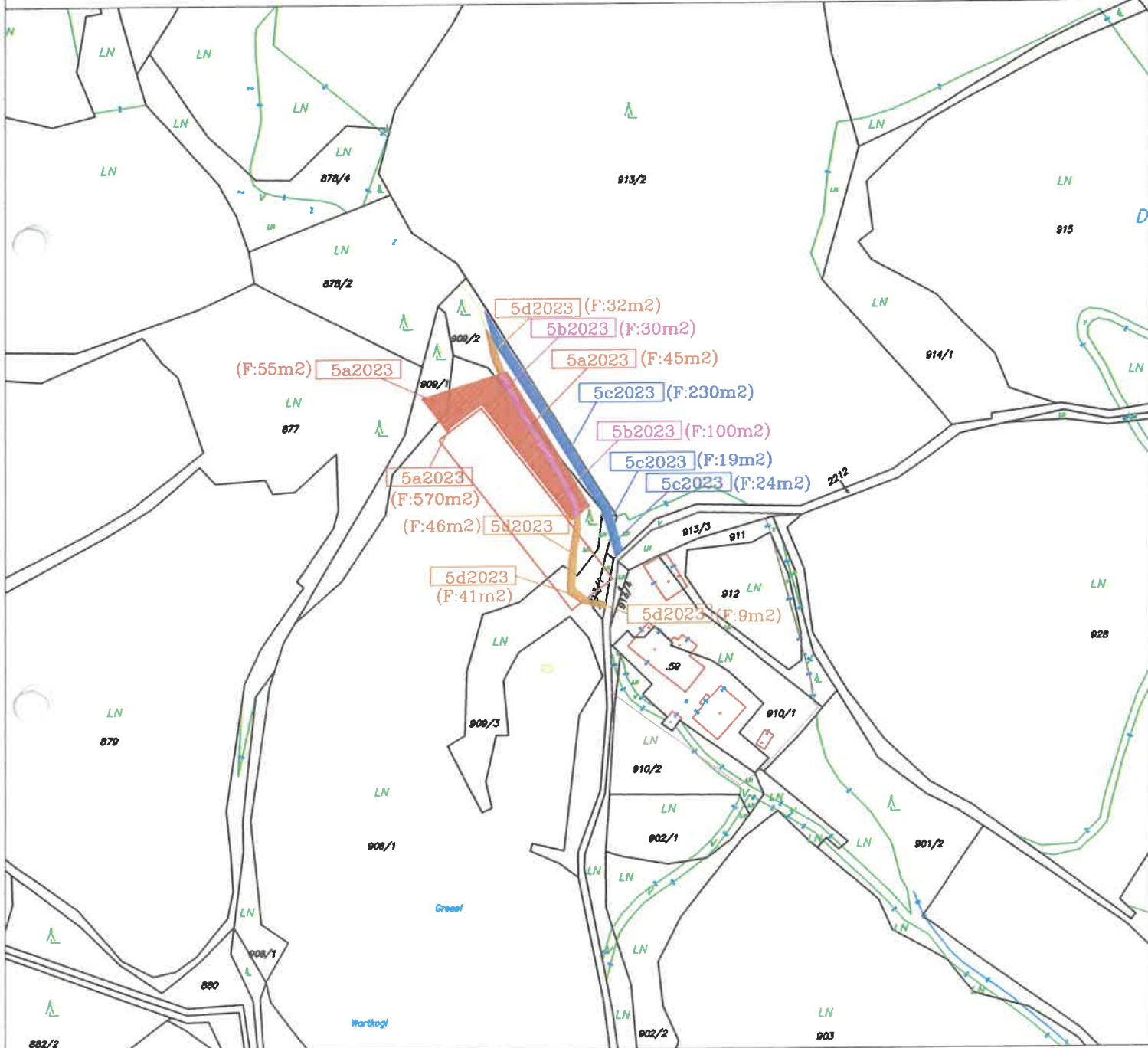
Änderung Flächenwidmungsplan
Widmungsanregung

Gemeinde: Stadtgemeinde Bad St. Leonhard
Katastralgemeinde: 77016 Theißing

Maßstab: 1:2000
Planausgabe: 21.03.2023

Nummer: 5abcd/2023
Planart: Übersicht

Grundstücke: ·
Fläche (m²): ·
Von Widmung: ·
In Widmung: ·



Kundmachung: vom 22.05.2023

bis 27.06.2023

Gemeinderatsbeschluss in der
Sitzung vom: 19.12.2023
Zahl: 004-1/GR14/2023



Genemigungsvermerk:

