

**Stadtgemeinde  
Bad St. Leonhard**  
9462, Hauptplatz 46

**Änderung Flächenwidmungsplan  
Widmungsanregung**

Gemeinde: Stadtgemeinde Bad St. Leonhard  
Katastralgemeinde: 77014 Schönberg

Maßstab: 1:2000  
Planausgabe: 17.05.2023

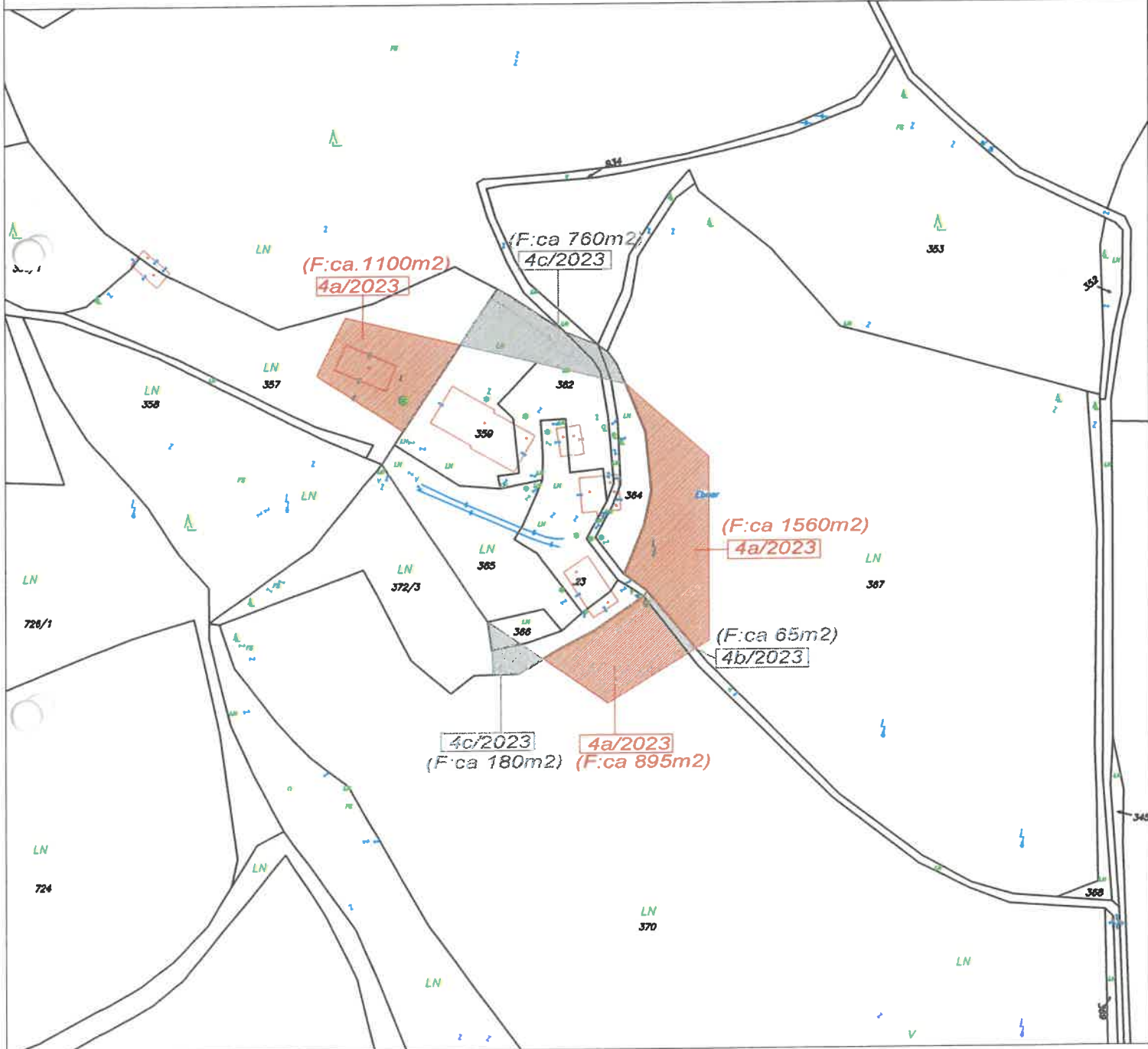
Nummer: 4a/2023  
Planart: Lageplan

Grundstücke: 357 (ca.1100m<sup>2</sup>), 367 (ca.1560m<sup>2</sup>), 370 (ca.895m<sup>2</sup>)

Fläche (m<sup>2</sup>): ca. 3555m<sup>2</sup>

Von Widmung: Grünland - Für Land- und Forstwirtschaft bestimmte Fläche, Ödland

In Widmung: Grünland - Hofstelle eines land- und forstwirtschaftlichen Betriebes



Kundmachung:

vom 22. Mai 2023

bis 27. Juni 2023

Gemeinderatsbeschluss in der  
Sitzung vom: 28. Sep. 2023

Zahl: 004-16RIS/2023



Genemigungsvermerk:

**Stadtgemeinde  
Bad St. Leonhard**  
9462, Hauptplatz 46

**Änderung Flächenwidmungsplan  
Widmungsanregung**

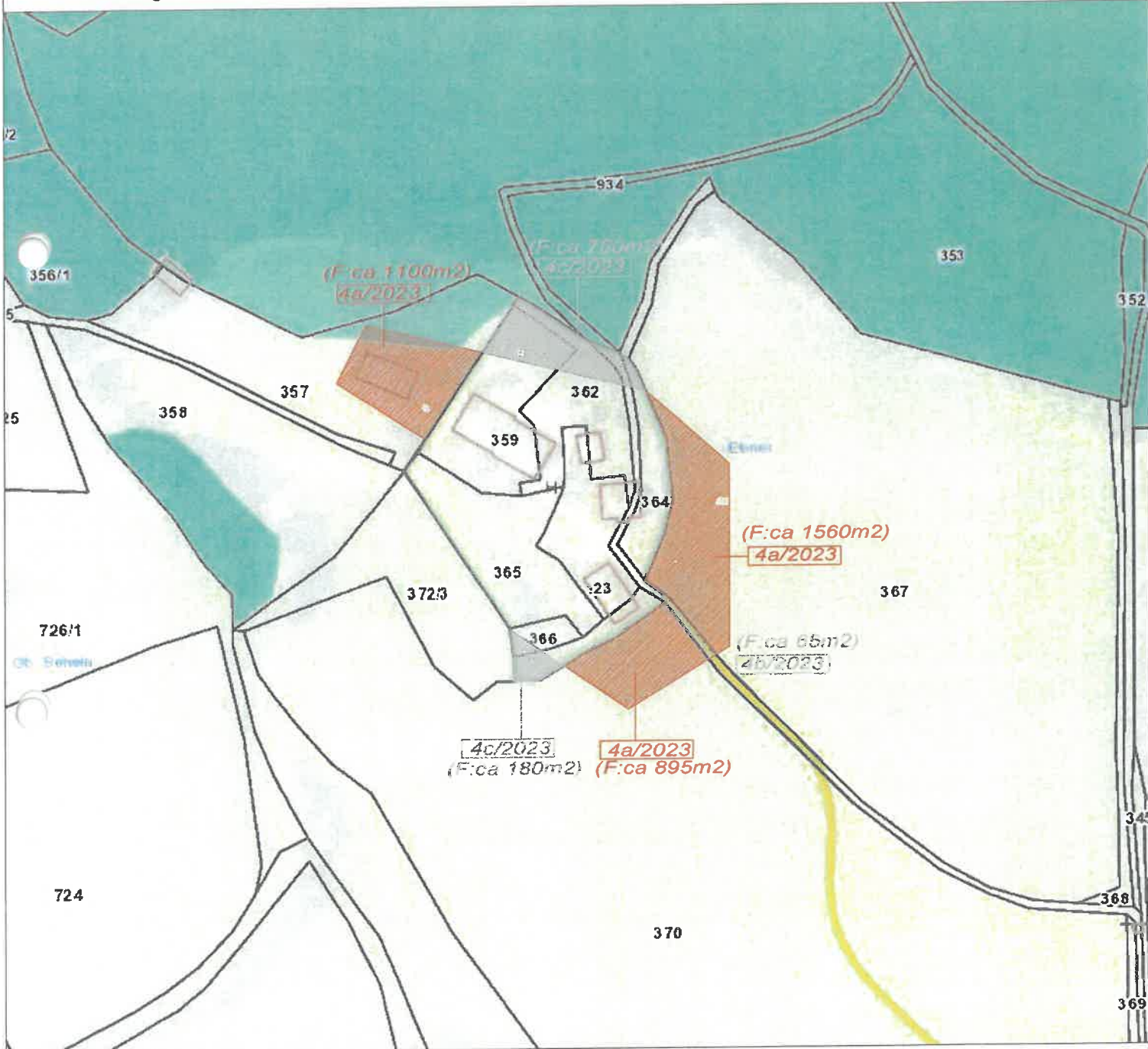
Gemeinde: Stadtgemeinde Bad St. Leonhard  
Katastralgemeinde: 77014 Schönberg

Maßstab: 1:2000  
Planausgabe: 17.05.2023

Nummer: 4a/2023  
Planart: Lageplan

Grundstücke: 357 (ca. 1100m<sup>2</sup>), 367 (ca. 1560m<sup>2</sup>), 370 (ca. 895m<sup>2</sup>)  
Fläche (m<sup>2</sup>): ca. 3555m<sup>2</sup>

Von Widmung: Grünland - Für Land- und Forstwirtschaft bestimmte Fläche, Ödland  
In Widmung: Grünland - Hofstelle eines land- und forstwirtschaftlichen Betriebes



Kundmachung: vom **22. Mai 2023** bis **27. Juni 2023**

Gemeinderatsbeschluss in der  
Sitzung vom: **28. Sep. 2023**  
Zahl: **004-1/GRIS/2023**



Genemigungsvermerk:

**Stadtgemeinde  
Bad St. Leonhard**  
9462, Hauptplatz 46

**Änderung Flächenwidmungsplan  
Widmungsanregung**

Gemeinde: Stadtgemeinde Bad St. Leonhard  
Katastralgemeinde: 77014 Schönberg

Maßstab: 1:2000  
Planausgabe: 17.05.2023

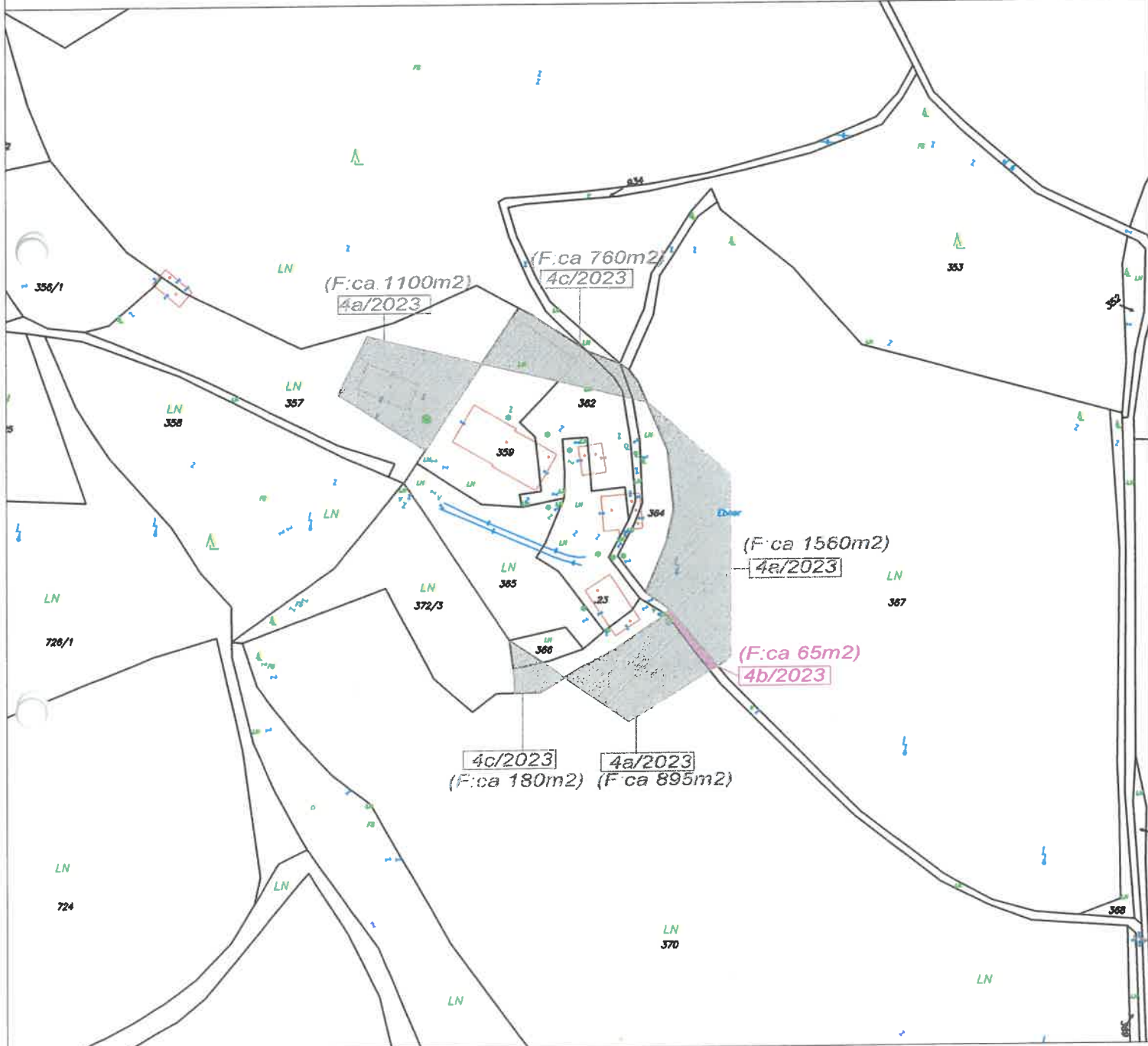
Nummer: 4b/2023  
Planart: Lageplan

Grundstücke: 934 (ca. 65m<sup>2</sup>)

Fläche (m<sup>2</sup>): ca. 65m<sup>2</sup>

Von Widmung: Verkehrsfläche - allgemeine Verkehrsfläche

In Widmung: Grünland - Hofstelle eines land- und forstwirtschaftlichen Betriebes



Kundmachung: vom 22. Mai 2023 bis 27. Juni 2023

Gemeinderatsbeschluss in der  
Sitzung vom: 28. Sep. 2023  
Zahl: 004-1/GR 13/2023



Genemigungsvermerk:

**Stadtgemeinde  
Bad St. Leonhard**  
9462, Hauptplatz 46

**Änderung Flächenwidmungsplan  
Widmungsanregung**

Gemeinde: Stadtgemeinde Bad St. Leonhard  
Katastralgemeinde: 77014 Schönberg

Maßstab: 1:2000  
Planausgabe: 17.05.2023

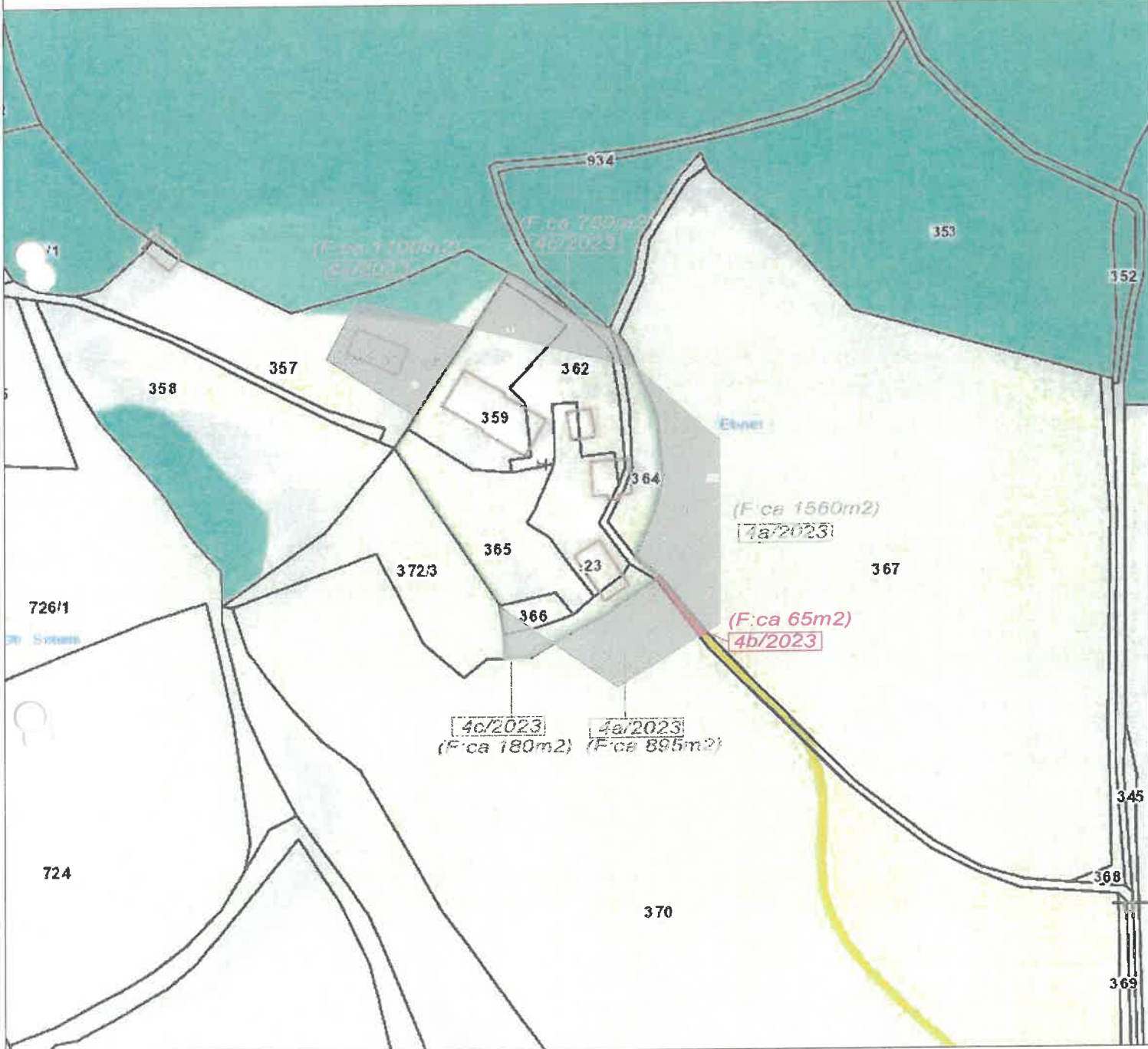
Nummer: 4b/2023  
Planart: Lageplan

Grundstücke: 934 (ca. 65m<sup>2</sup>)

Fläche (m<sup>2</sup>): ca. 65m<sup>2</sup>

Von Widmung: Verkehrsfläche - allgemeine Verkehrsfläche

In Widmung: Grünland - Hofstelle eines land- und forstwirtschaftlichen Betriebes



Kundmachung: vom 22. Mai 2023 bis 27. Juni 2023

Gemeinderatsbeschluss in der  
Sitzung vom: 28. Sep. 2023  
Zahl: 004-1/GR/13/2023



Genemigungsvermerk:

**Stadtgemeinde  
Bad St. Leonhard**  
9462, Hauptplatz 46

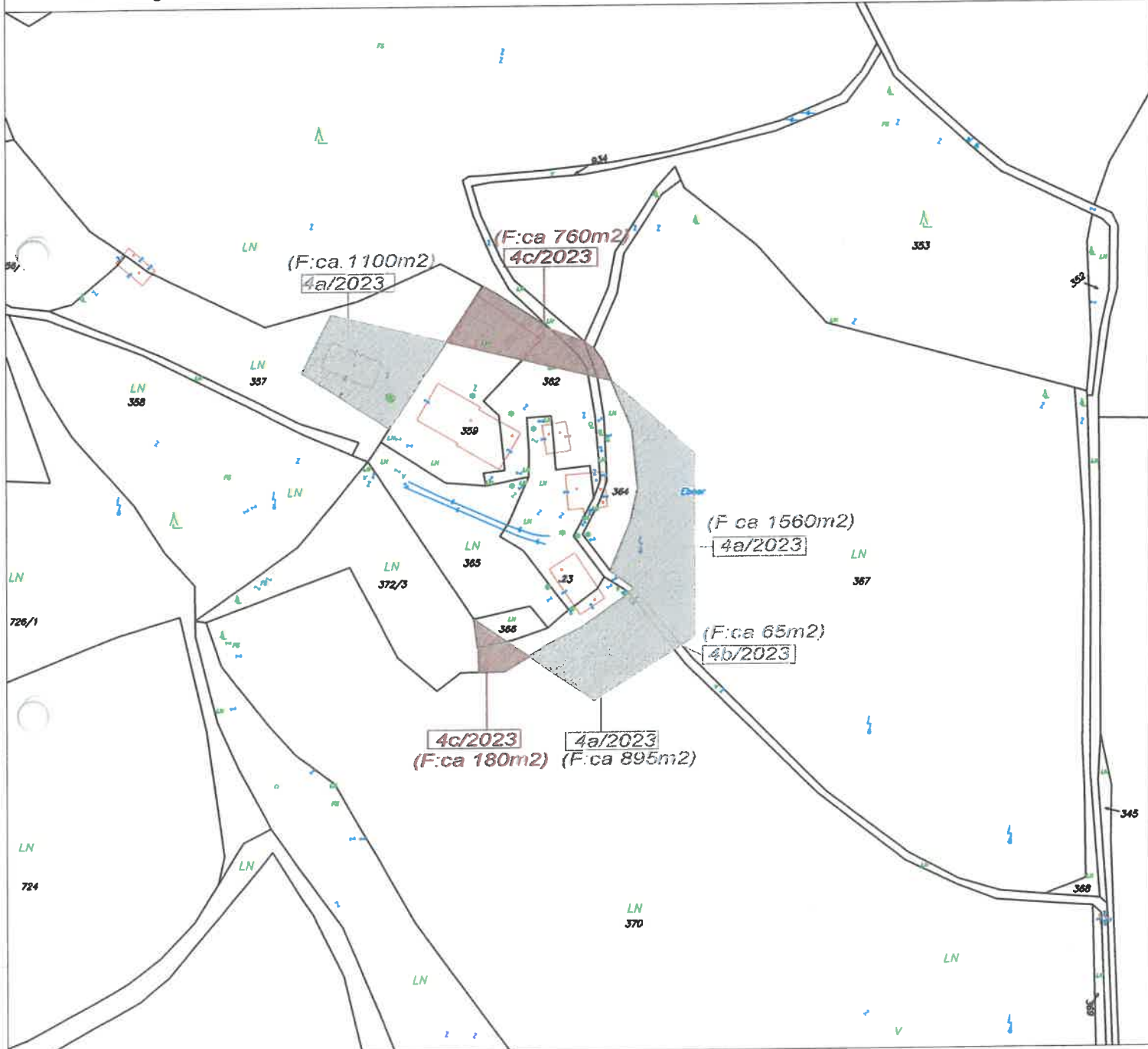
**Änderung Flächenwidmungsplan  
Widmungsanregung**

Gemeinde: Stadtgemeinde Bad St. Leonhard  
Katastralgemeinde: 77014 Schönberg

Maßstab: 1:2000  
Planausgabe: 17.05.2023

Nummer: 4c/2023  
Planart: Lageplan

Grundstücke: 359 (ca.375m<sup>2</sup>), 362 (ca.280m<sup>2</sup>), 934 (ca.65m<sup>2</sup>), 364 (ca.40m<sup>2</sup>), 372/3 (ca.130m<sup>2</sup>), 366 (ca.50m<sup>2</sup>)  
Fläche (m<sup>2</sup>): ca. 940m<sup>2</sup>  
Von Widmung: Grünland - Hofstelle eines land- und forstwirtschaftlichen Betriebes  
In Widmung: Grünland - Für Land- und Forstwirtschaft bestimmte Fläche, Ödland



Kundmachung:

vom 22. Mai 2023

bis 27. Juni 2023

Gemeinderatsbeschluss in der  
Sitzung vom: 28. Sep. 2023  
Zahl: 004-16R/2023



Genemigungsvermerk:

**Stadtgemeinde  
Bad St. Leonhard**  
9462, Hauptplatz 46

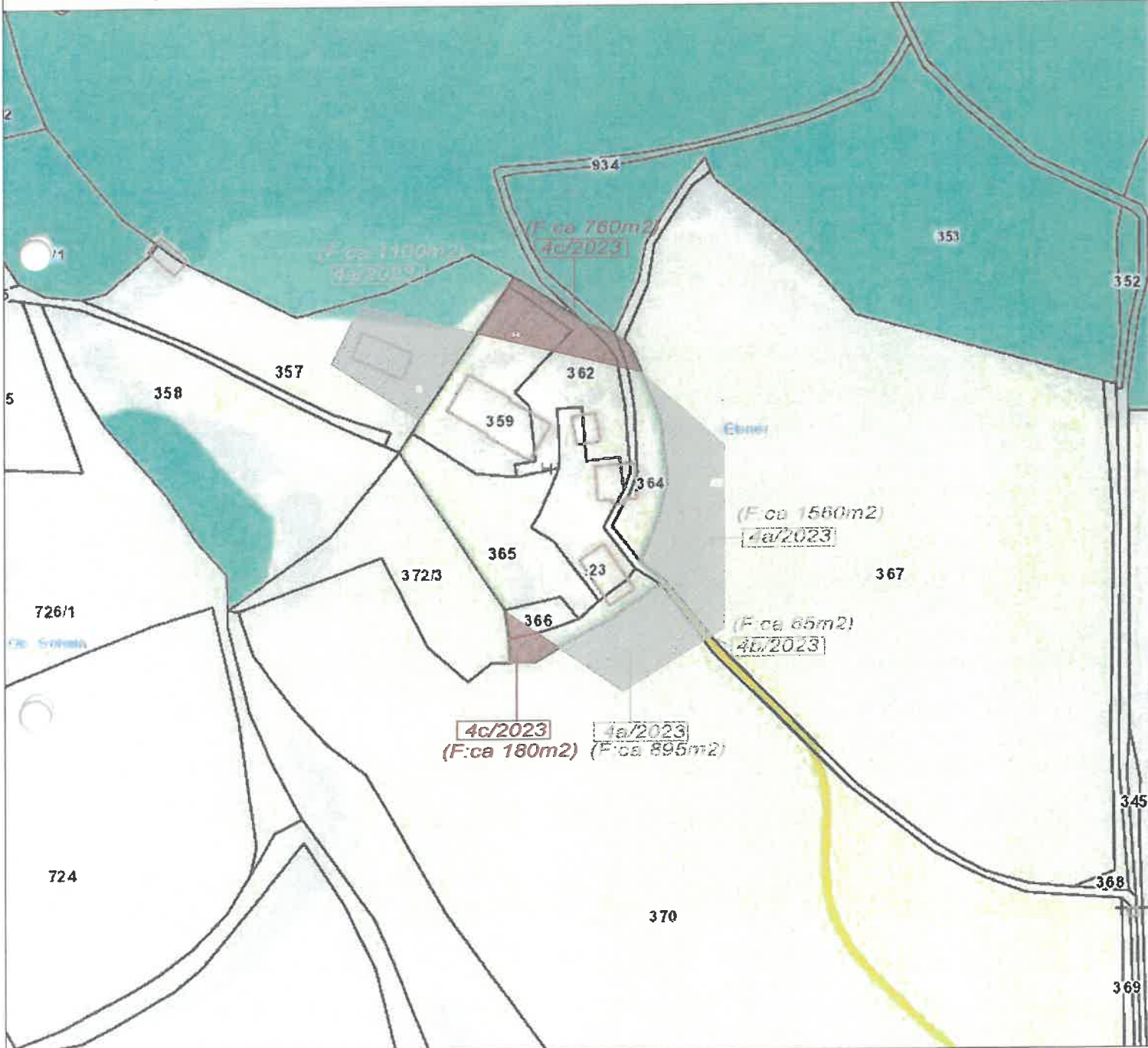
**Änderung Flächenwidmungsplan  
Widmungsanregung**

Gemeinde: Stadtgemeinde Bad St. Leonhard  
Katastralgemeinde: 77014 Schönberg

Maßstab: 1:2000  
Planausgabe: 17.05.2023

Nummer: 4c/2023  
Planart: Lageplan

Grundstücke: 359 (ca.375m<sup>2</sup>), 362 (ca.280m<sup>2</sup>), 934 (ca.65m<sup>2</sup>), 364 (ca.40m<sup>2</sup>), 372/3 (ca.130m<sup>2</sup>), 366 (ca.50m<sup>2</sup>)  
Fläche (m<sup>2</sup>): ca. 940m<sup>2</sup>  
Von Widmung: Grünland - Hofstelle eines land- und forstwirtschaftlichen Betriebes  
In Widmung: Grünland - Für Land- und Forstwirtschaft bestimmte Fläche, Ödland



Kundmachung: vom 2 2. Mai 2023 bis 27. Juni 2023

Gemeinderatsbeschluss in der  
Sitzung vom: 2 8. Sep. 2023  
Zahl: 004-1 KRIS/2023



Genemigungsvermerk:

**Stadtgemeinde  
Bad St. Leonhard**  
9462, Hauptplatz 46

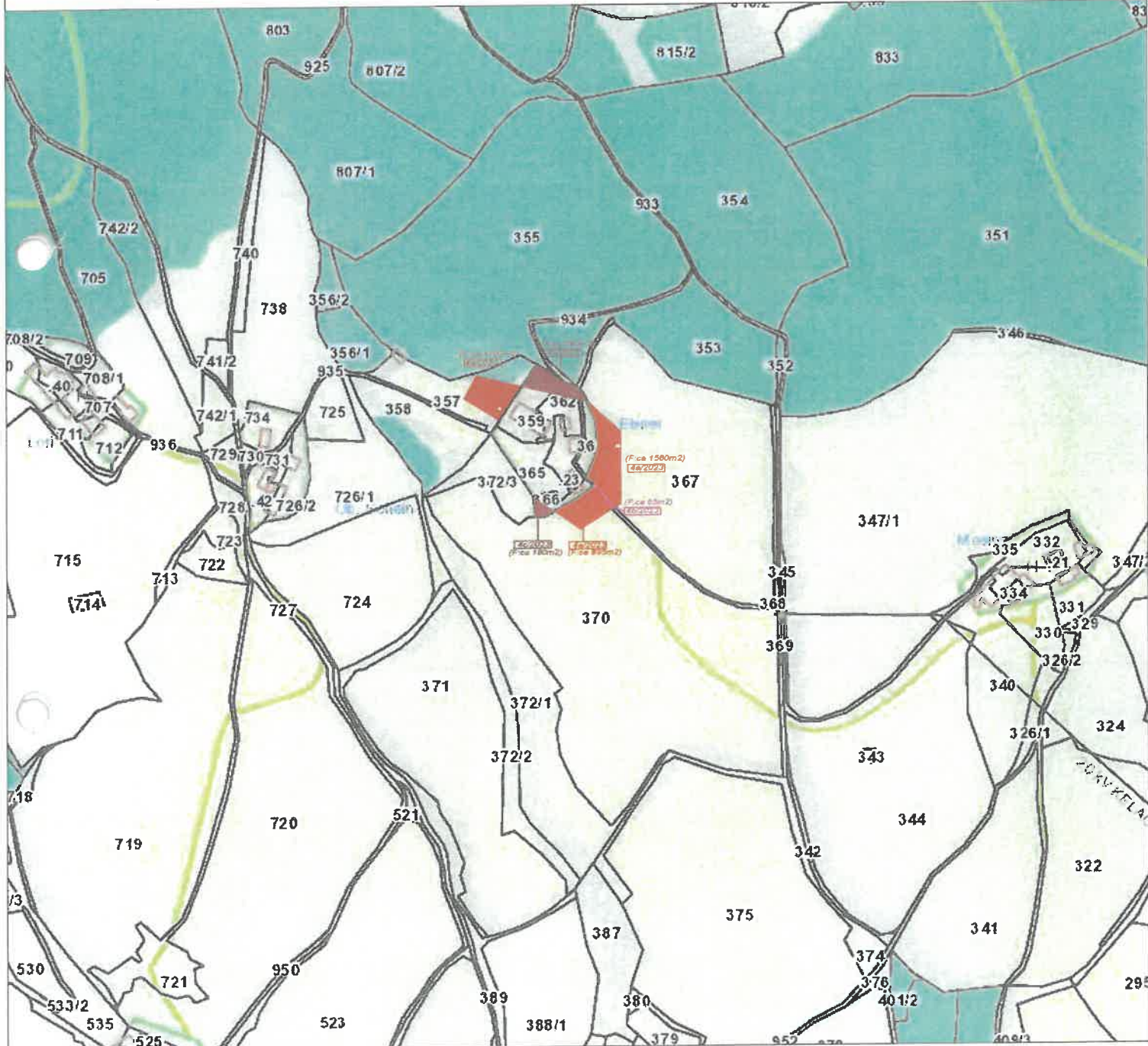
**Änderung Flächenwidmungsplan  
Widmungsanregung**

Gemeinde: Stadtgemeinde Bad St. Leonhard  
Katastralgemeinde: 77014 Schönberg

Maßstab: 1:5000  
Planausgabe: 17.05.2023

Nummer: 4abc/2023  
Planart: ÖEK

Grundstücke:  
Fläche (m<sup>2</sup>):  
Von Widmung:  
In Widmung:



Kundmachung: vom **22. Mai 2023** bis **27. Juni 2023**

Gemeinderatsbeschluss in der  
Sitzung vom: **28. Sep. 2023**  
Zahl: **004-16R/15/2023**



Genemigungsvermerk:

