

Stadtgemeinde Völkermarkt
Umwidmung von derzeit Grünland - Land- und
Forstwirtschaftsfläche in Grünland - Lagerplatz

Grst. Nr. 548/9 (Teiffläche)

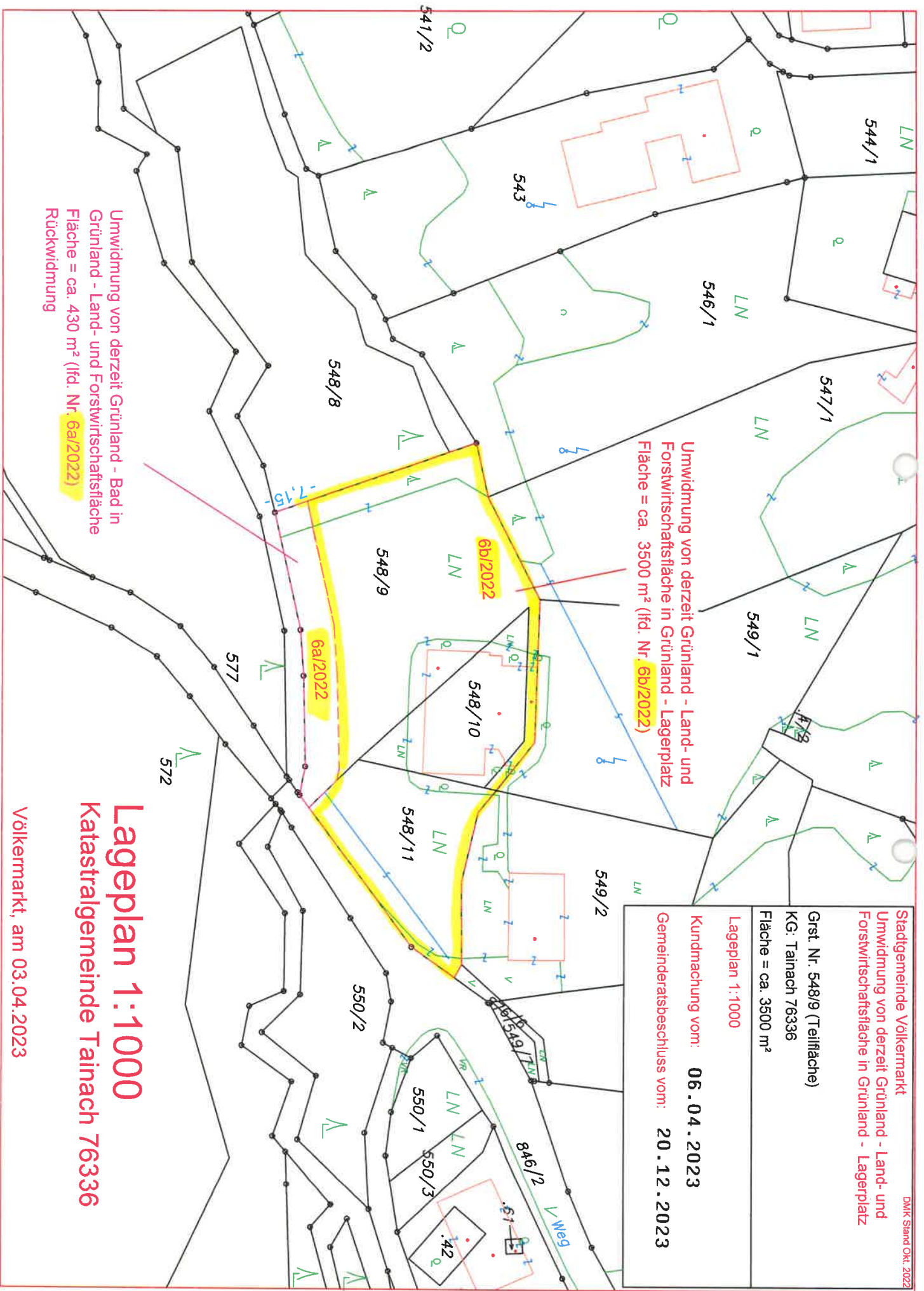
KG: Tainach 76336

Fläche = ca. 3500 m²

Lageplan 1:1000

Kundmachung vom: **06.04.2023**

Gemeinderatsbeschluss vom: **20.12.2023**



Umwidmung von derzeit Grünland - Land- und
Forstwirtschaftsfläche in Grünland - Lagerplatz
Fläche = ca. 3500 m² (ffd. Nr. **6b/2022**)

Umwidmung von derzeit Grünland - Bad in
Grünland - Land- und Forstwirtschaftsfläche
Fläche = ca. 430 m² (ffd. Nr. **6a/2022**)
Rückwidmung

Lageplan 1:1000

Katastralgemeinde Tainach 76336

Völkermarkt, am 03.04.2023

Stadtgemeinde Völkernmarkt -
Antrag Jesch Herbert
Umwidmung von derzeit Grünland - Land- und
Forstwirtschaftsfläche
in Bauland - Dorfgebiet!

Lfd. Nr. 3a/2023
Grst. Nr. 1345 (Teilfläche)
KG: 76341 Wandelitzen
Fläche= ca. 500 m²

Lageplan 1:1000
Kundnrachung vom: 05.04.2023
Gemeinderatsbeschluss vom: 20.11.2023

Umwidmung von derzeit
Grünland - Land- und Forstwirtschaftsfläche
in Bauland - Dorfgebiet (Trennstück 1)
Fläche = ca. 500 m²
3a/2023 (abgelehnt)

Umwidmung von derzeit
Grünland - Tennisplatz in
Bauland - Dorfgebiet (Trennstück 2)
Fläche = ca. 327 m²
3b/2023 (abgelehnt)

Umwidmung von derzeit
Grünland - Land- und Forstwirtschaftsfläche
in Grünland - Tennisplatz (Trennstück 3)
Fläche = ca. 675 m²
3c/2023 (Teilstatgebung)

Stadtgemeinde Völkernmarkt -
Antrag Jesch Herbert
Umwidmung von derzeit Grünland - Tennisplatz
in Bauland - Dorfgebiet!

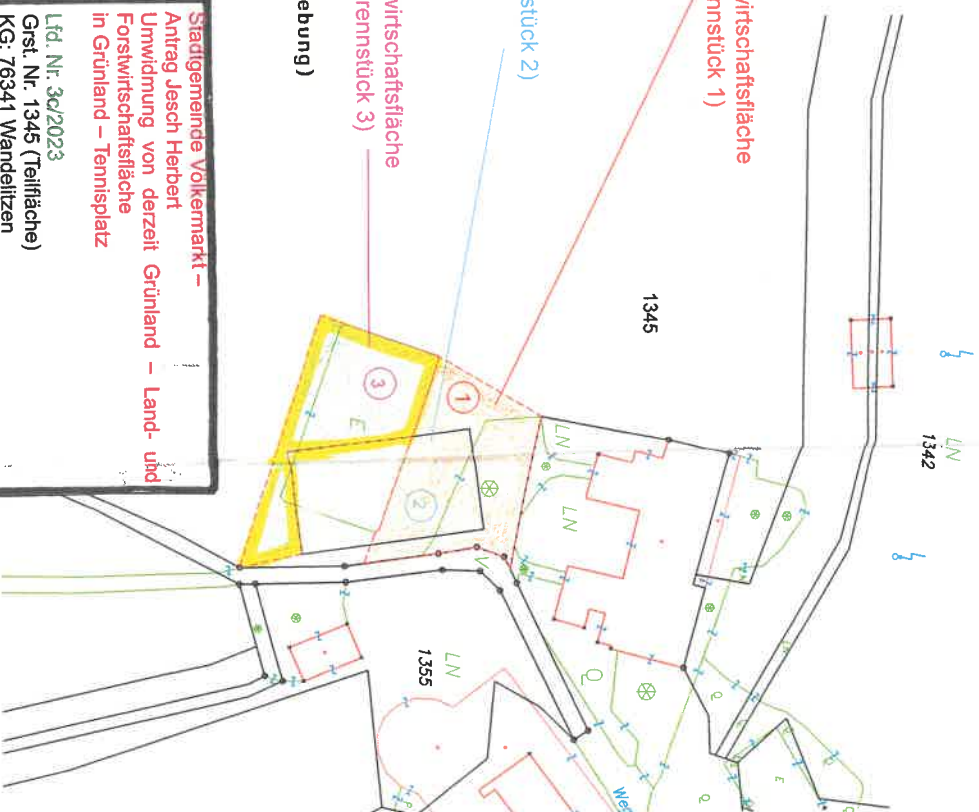
Lfd. Nr. 3b/2023
Grst. Nr. 1345 (Teilfläche)
KG: 76341 Wandelitzen
Fläche= ca. 327 m²

Lageplan 1:1000
Kundnrachung vom: 05.04.2023
Gemeinderatsbeschluss vom: 20.11.2023

Stadtgemeinde Völkernmarkt -
Antrag Jesch Herbert
Umwidmung von derzeit Grünland - Land- und
Forstwirtschaftsfläche
in Grünland - Tennisplatz

Lfd. Nr. 3c/2023
Grst. Nr. 1345 (Teilfläche)
KG: 76341 Wandelitzen
Fläche= ca. 675 m²

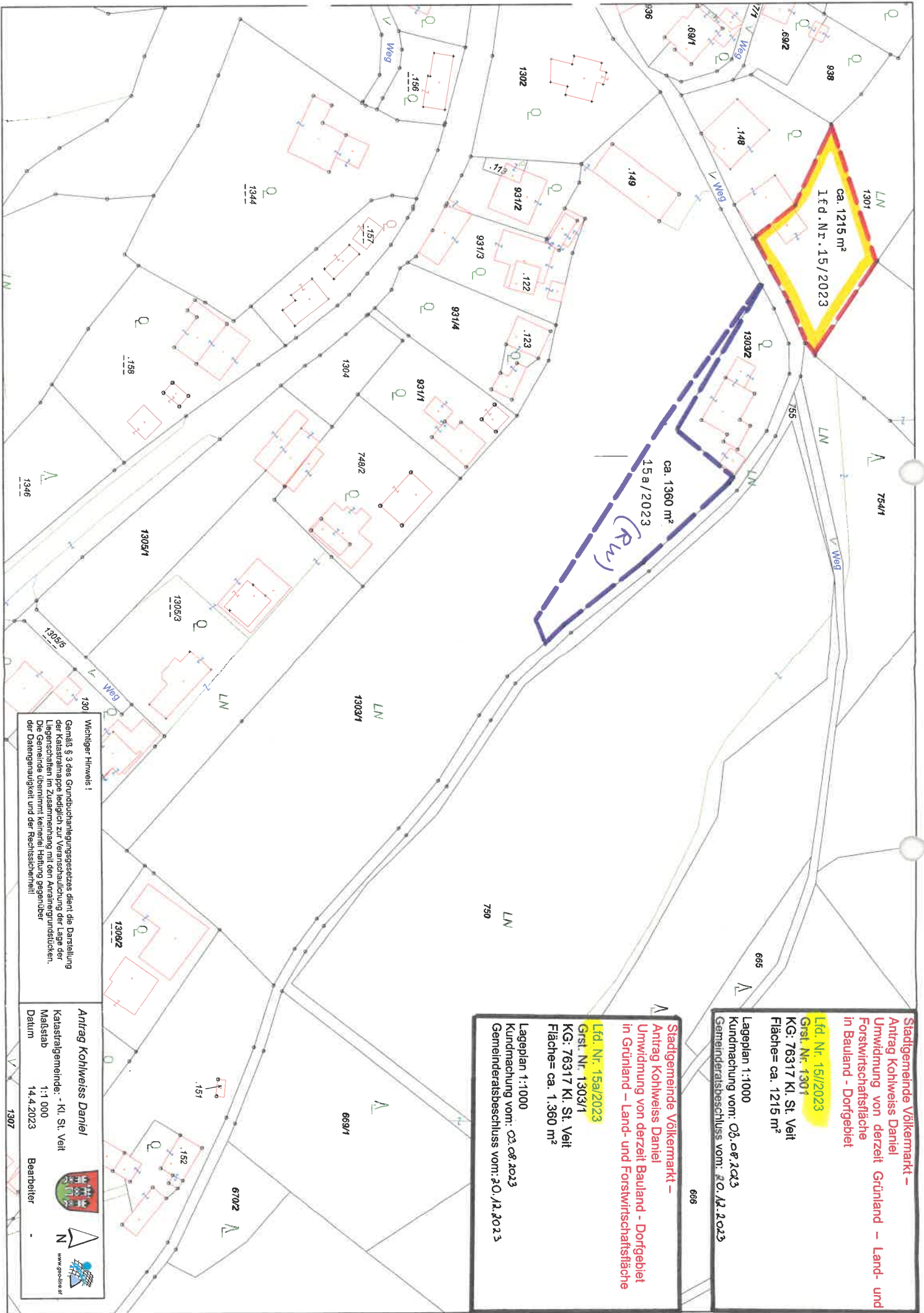
Lageplan 1:1000
Kundnrachung vom: 05.04.2023
Gemeinderatsbeschluss vom: 20.11.2023



Lageplan 1:1000

Katastralgemeinde Wandelitzen

Völkernmarkt, am 22.03.2023 (BG)



Stadtgemeinde Völkernmarkt -
Antrag Kohlweiss Daniel
 Umwidmung von derzeit Grünland - Land- und
 Forstwirtschaftsfläche
 in Bauland - Dorfgebiet

Lfd. Nr. 15/2023
 Grst. Nr. 1301
 KG: 76317 Kl. St. Veit
 Fläche= ca. 1215 m²

Lageplan 1:1000
 Kundmachung vom: 03.08.2023
 Gemeinderatsbeschluss vom: 20.12.2023

Stadtgemeinde Völkernmarkt -
Antrag Kohlweiss Daniel
 Umwidmung von derzeit Bauland - Dorfgebiet
 in Grünland - Land- und Forstwirtschaftsfläche

Lfd. Nr. 15a/2023
 Grst. Nr. 1303/1
 KG: 76317 Kl. St. Veit
 Fläche= ca. 1.360 m²

Lageplan 1:1000
 Kundmachung vom: 03.08.2023
 Gemeinderatsbeschluss vom: 20.12.2023

Wichtiger Hinweis!
 Gemäß § 3 des Grundbuchanlegungsgesetzes dient die Darstellung
 der Katastralmappe lediglich zur Veranschaulichung der Lage der
 Liegenschaften im Zusammenhang mit den Antragsunterlagen.
 Die Gemeinde übernimmt keinerlei Haftung gegenüber
 der Datengenauigkeit und der Rechtersicherheit!

Antrag Kohlweiss Daniel

Katastralgemeinde: - Kl. St. Veit

Maßstab 1:1.000

Datum 14.4.2023

Bearbeiter

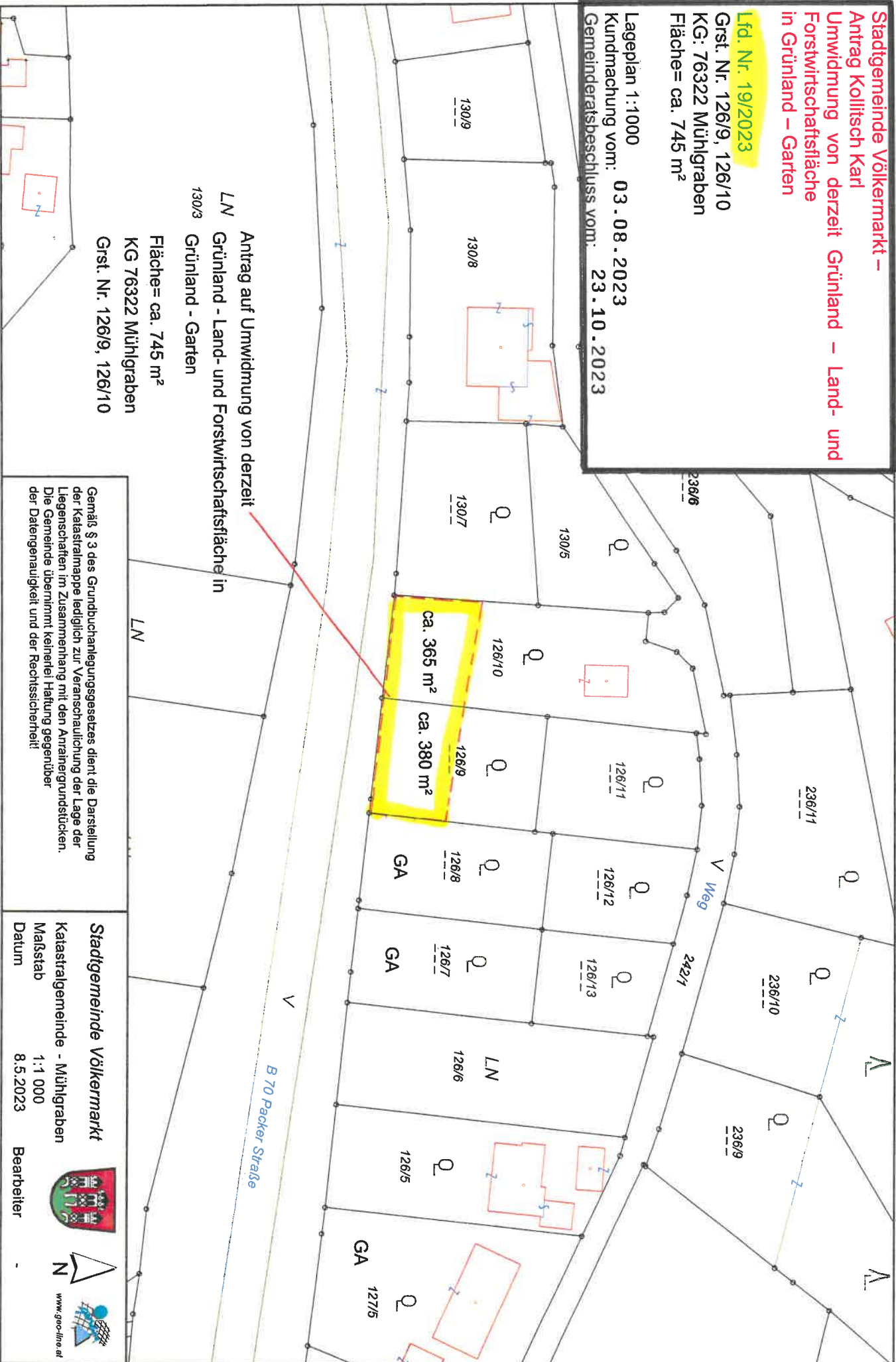


www.gemeinde.at

Stadtgemeinde Völkermarkt –
Antrag Kollitsch Karl
Umwidmung von derzeit Grünland – Land- und
Forstwirtschaftsfläche
in Grünland – Garten

Lfd. Nr. 19/2023
 Grst. Nr. 126/9, 126/10
 KG: 76322 Mühlgraben
 Fläche= ca. 745 m²

Lageplan 1:1000
 Kundmachung vom: **03.08.2023**
 Gemeinderatsbeschluss vom: **23.10.2023**



Antrag auf Umwidmung von derzeit
 LN
 Grünland - Land- und Forstwirtschaftsfläche in
 130/3
 Grünland - Garten

Fläche= ca. 745 m²
 KG 76322 Mühlgraben
 Grst. Nr. 126/9, 126/10

Gemäß § 3 des Grundbuchanlegungsgesetzes dient die Darstellung der Katastralmappe lediglich zur Veranschaulichung der Lage der Liegenschaften im Zusammenhang mit den Antragsgrundstücken. Die Gemeinde übernimmt keinerlei Haftung gegenüber der Datengenauigkeit und der Rechtssicherheit!

Stadtgemeinde Völkermarkt
 Katastralgemeinde - Mühlgraben
 Maßstab 1:1 000
 Datum 8.5.2023 Bearbeiter




www.gco-ffn.at

	<p style="text-align: center;">Dieses Dokument wurde amtssigniert!</p> <p style="text-align: center;">Informationen unter https://voelkermarkt.gv.at/amtssignatur</p>
<p>Hinweis:</p>	<p>Dieses Dokument wurde amtssigniert. Auch ein Ausdruck dieses Dokuments hat gemäß § 20 E-Government-Gesetz die Beweiskraft einer öffentlichen Urkunde.</p> <p>Signatur aufgebracht von Mag. Sandra Schoffenegger, 16.06.2024 09:47:51</p>