

Änderung Flächenwidmungsplan LAND KÄRNTEN

Umwidmung 1 a/2025

KAGIS

Gemeinde: St. Kanzian a. K.

Katastralgemeinde: 76113

Grundstücke: 1393/2

Fläche [m²]: 1110

Von Widmung: Grünland - Für die Land- und Forstwirtschaft, Ödland

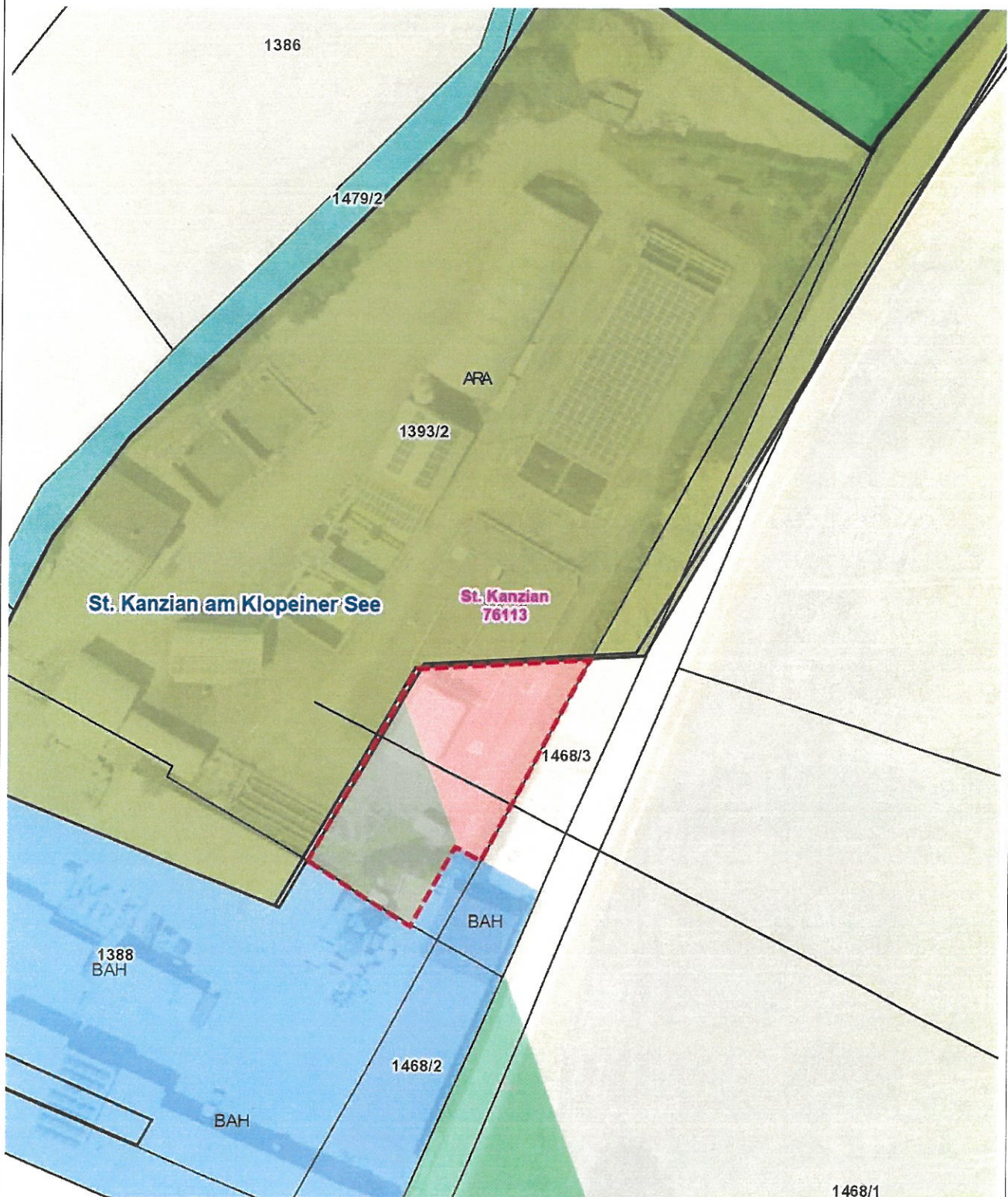
In Widmung: Grünland - Abwasserreinigungsanlage (Zentralkläranlage)

Auflage

von:

bis:

Gemeinderatsbeschluss vom:



Planausgabe:

26.11.2025

DKM-Stand: 10.2022

von:

Maßstab: 1:1000

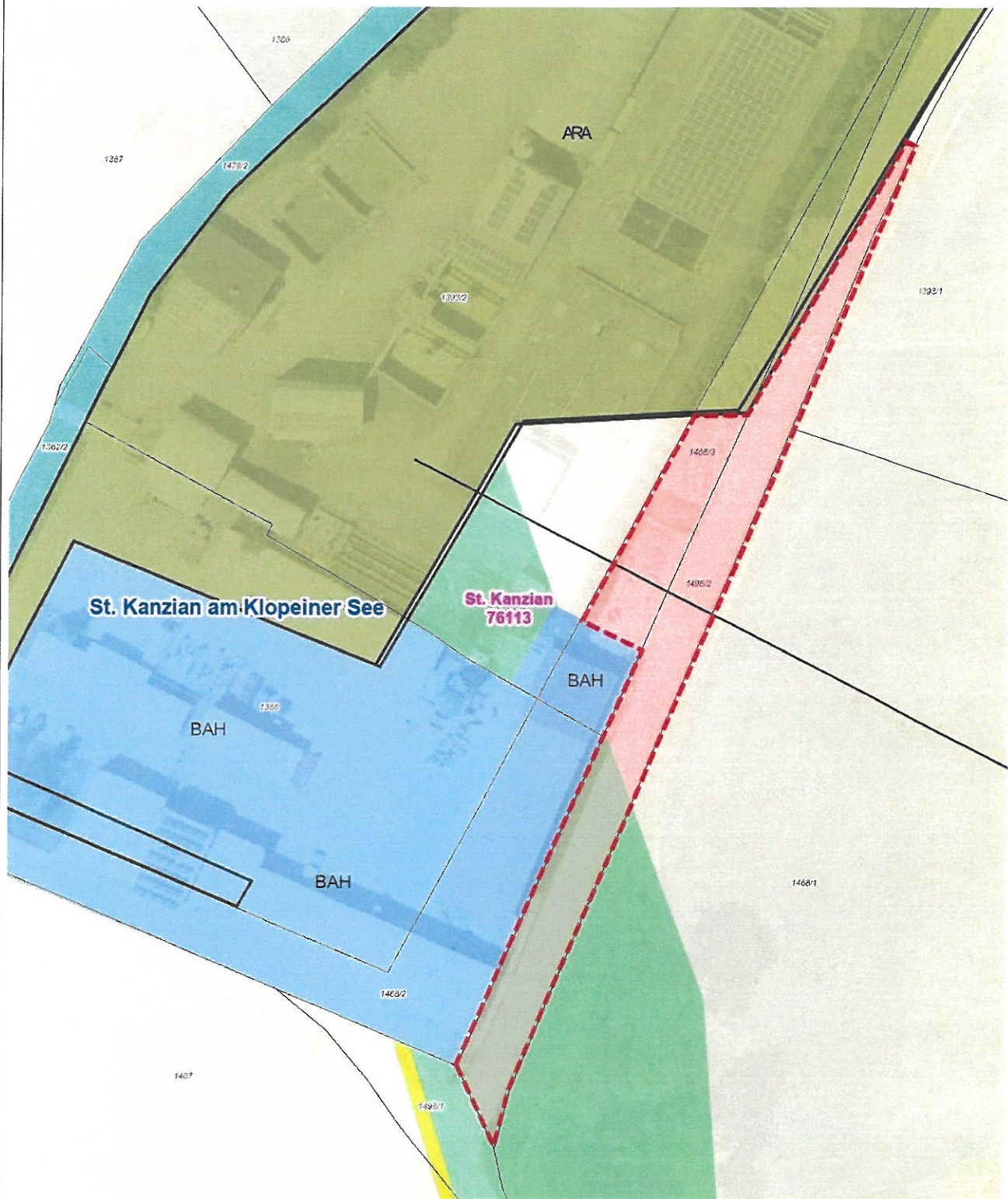
Änderung Flächenwidmungsplan LAND KÄRNTEN

Umwidmung 1 b/2026 KAGIS

Gemeinde: St. Kanzian a. K.
Katastralgemeinde: 76113
Grundstücke: 1468/3, 1498/2
Fläche [m²]: 1820
Von Widmung: Grünland - Für die Land- und Forstwirtschaft, Ödland
In Widmung: Bauland – Sondergebiet - Bauhof

Auflage
von: bis:

Gemeinderatsbeschluss vom:



Änderung Flächenwidmungsplan LAND KÄRNTEN

Umwidmung 5/2025 KAGIS

Gemeinde: St. Kanzian a. K.

Katastralgemeinde: 76113

Grundstücke: 556/1

Fläche [m²]: ca. 220

Von Widmung: Grünland - Für die Land- und Forstwirtschaft, Ödland

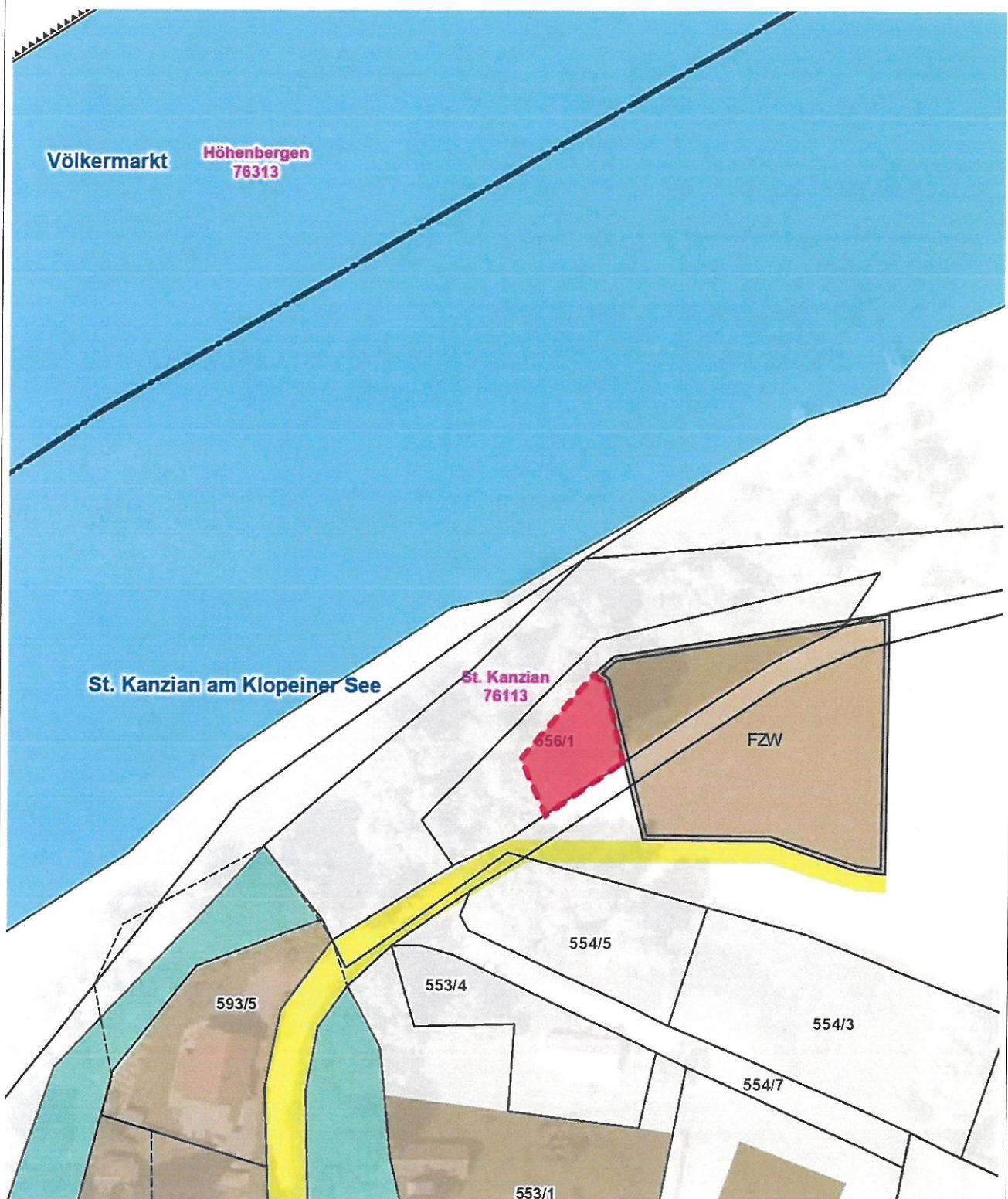
In Widmung: Bauland - Dorfgebiet - Sonderwidmung - Freizeitwohnsitz

Auflage

von:

bis:

Gemeinderatsbeschluss vom:



Planausgabe:

03.03.2025

DKM-Stand: 10.2022

von:

Maßstab: 1:1000

Änderung Flächenwidmungsplan LAND KÄRNTEN

Umwidmung 6a/2025 KAGIS

Gemeinde: St. Kanzian a. K.

Katastralgemeinde: 76113

Grundstücke: 1298

Fläche [m²]: ca. 220

Von Widmung: Bauland - Dorfgebiet - Sonderwidmung - Freizeitwohnsitz

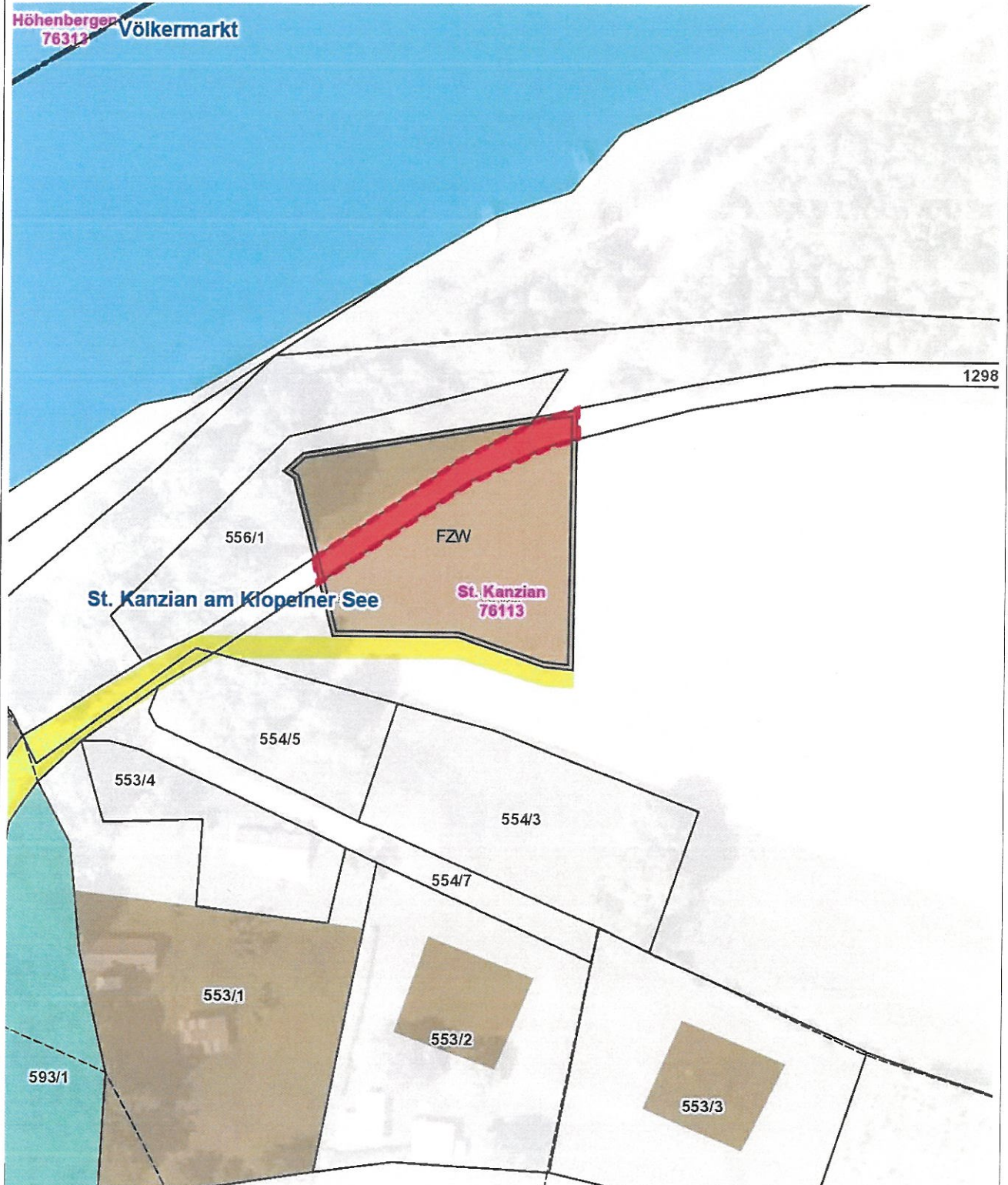
In Widmung: Verkehrsfläche - allgemeine Verkehrsfläche

Auflage

von:

bis:

Gemeinderatsbeschluss vom:



Planausgabe: 03.03.2025

DKM-Stand: 10.2022

von:

Maßstab: 1:1000

Änderung Flächenwidmungsplan

Umwidmung 6b/2026

LAND  KÄRNTEN
KAGIS

Gemeinde: St. Kanzian a. K.

Katastralgemeinde: 76113

Grundstücke: 1298

Fläche [m²]: 1473

Von Widmung:

In Widmung:

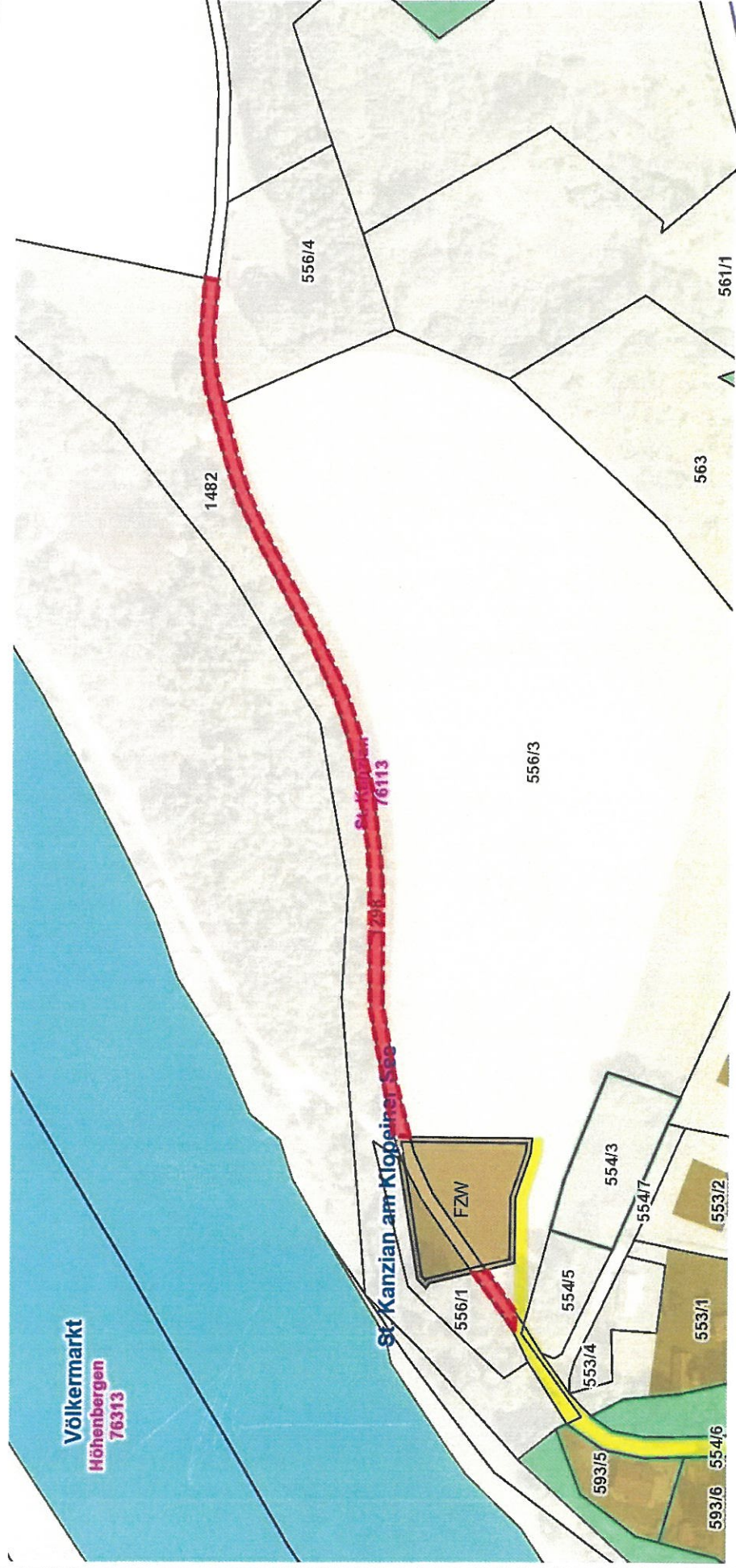
Grünland - Für die Land- und Forstwirtschaft, Ödland

Verkehrsfläche - allgemeine Verkehrsfläche

Auflage
von:

bis:

Gemeinderatsbeschluss vom:



Planausgabe:

08.01.2026

DKM-Stand: 10.2022

von:

Maßstab: 1:2000

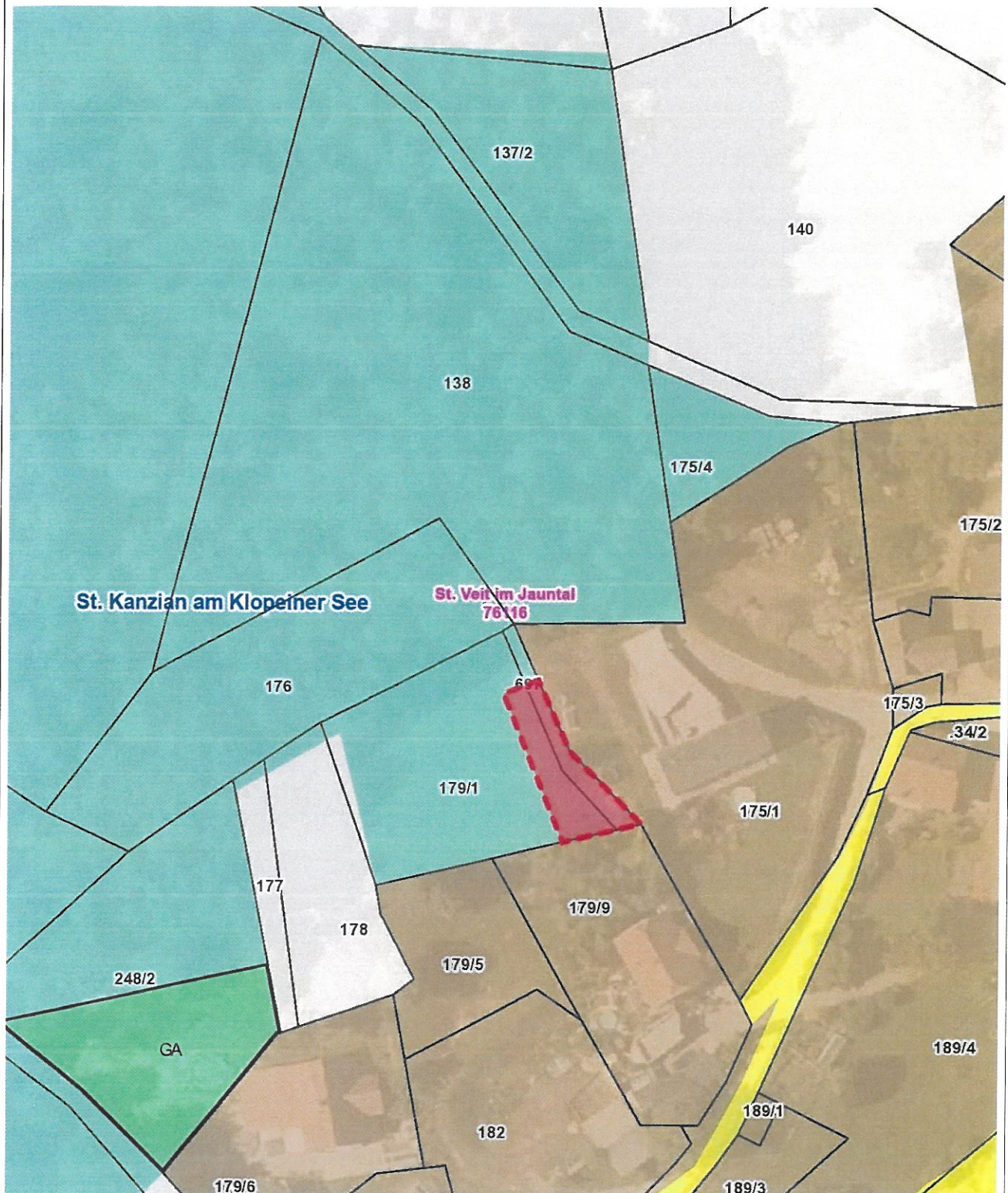
Änderung Flächenwidmungsplan LAND KÄRNTEN

Umwidmung 7/2026 KAGIS

Gemeinde: St. Kanzian a. K.
Katastralgemeinde: 76116
Grundstücke: 697, 179/1
Fläche [m²]: ca. 237
Von Widmung: Grünland - Für die Land- und Forstwirtschaft, Ödland
In Widmung: Grünland - Garten

Auflage
von: bis:

Gemeinderatsbeschluss vom:



Änderung Flächenwidmungsplan LAND KÄRNTEN

Umwidmung 9/2026 KAGIS

Gemeinde: St. Kanzian a. K.

Katastralgemeinde: 76109

Grundstücke: 949, 948/1

Fläche [m²]: 800

Von Widmung: Grünland - Für die Land- und Forstwirtschaft, Ödland

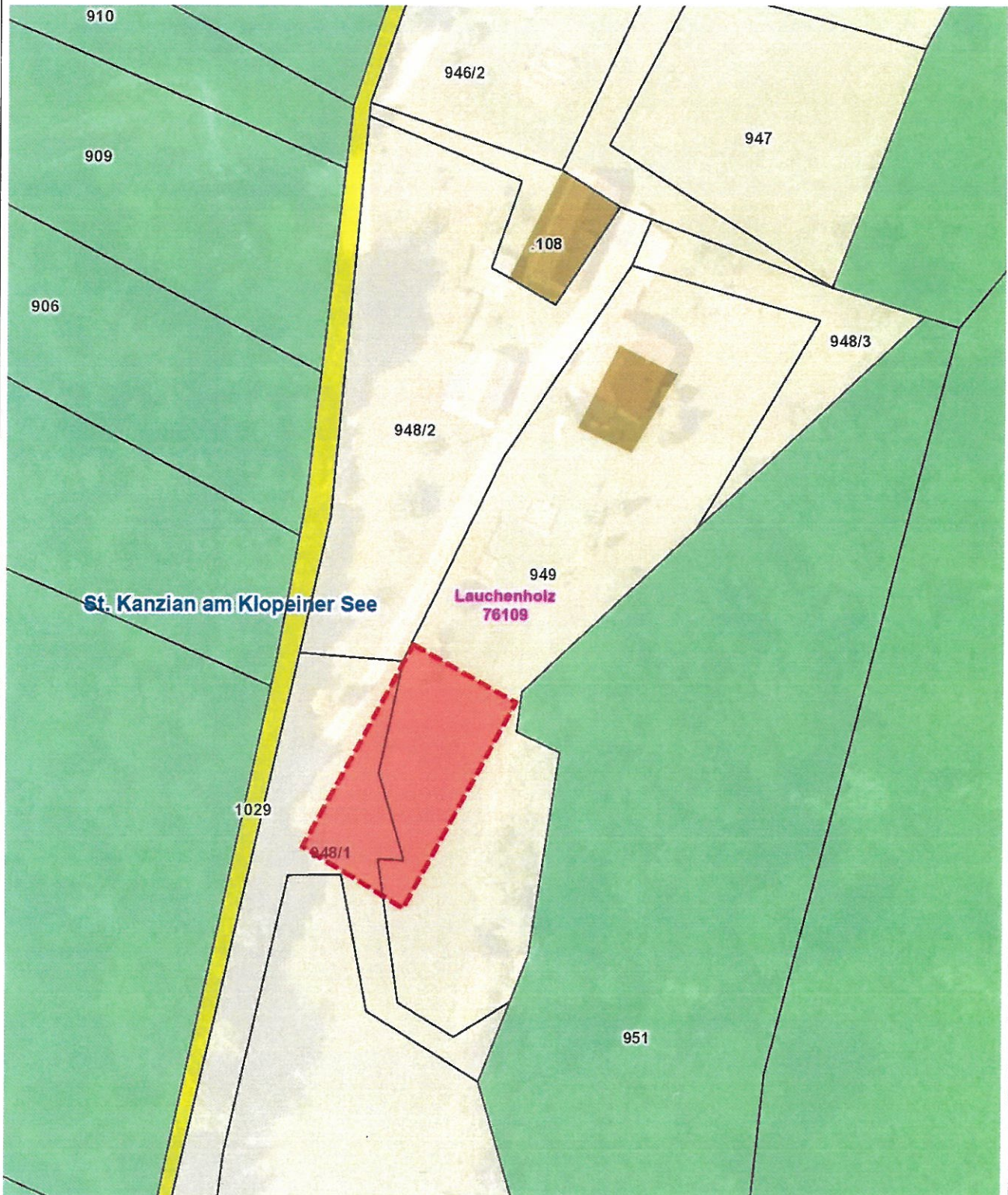
In Widmung: Bauland - Dorfgebiet

Auflage

von:

bis:

Gemeinderatsbeschluss vom:



Planausgabe:

29.10.2025

DKM-Stand: 10.2022

von:

Maßstab: 1:1000

10/26

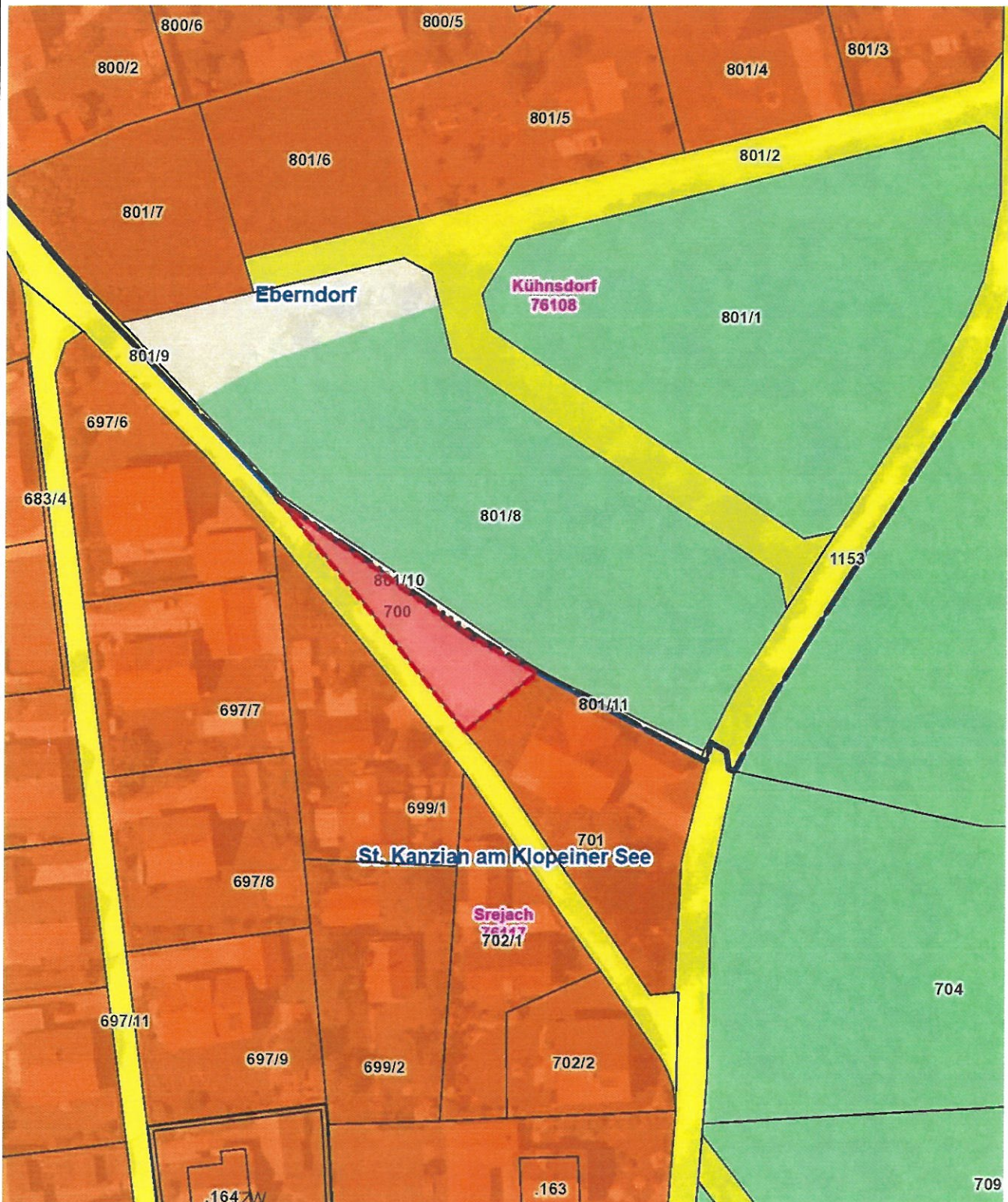
Änderung Flächenwidmungsplan LAND KÄRNTEN

Umwidmung 10/2025 KAGIS

Gemeinde: St. Kanzian a. K.
Katastralgemeinde: 76117
Grundstücke: 700
Fläche [m²]: 374
Von Widmung: Grünland - Für die Land- und Forstwirtschaft, Ödland
In Widmung: Bauland - Wohngebiet

Auflage
von: bis:

Gemeinderatsbeschluss vom:



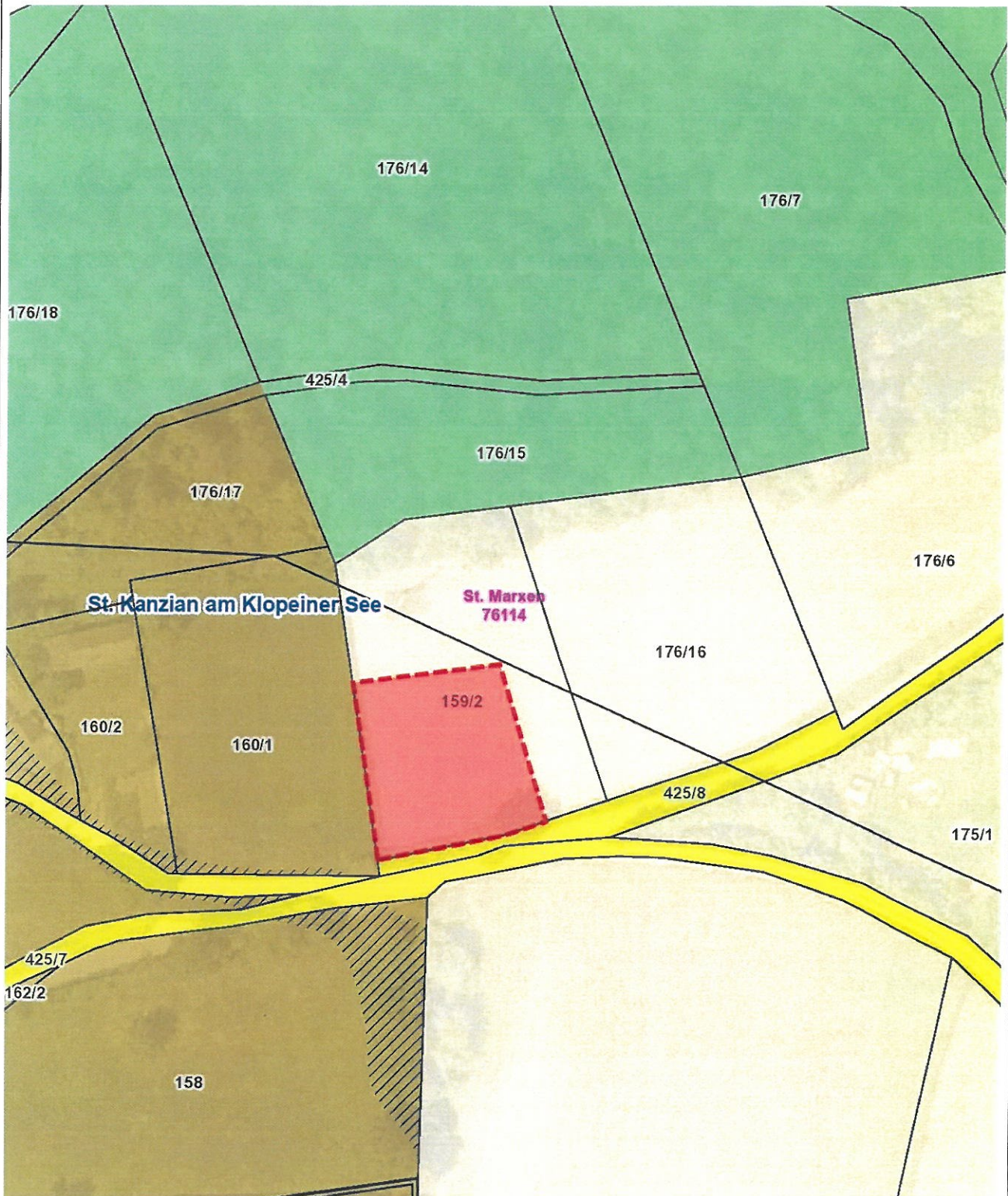
Änderung Flächenwidmungsplan LAND KÄRNTEN

Umwidmung 11/2026 KAGIS

Gemeinde: St. Kanzian a. K.
Katastralgemeinde: 76114
Grundstücke: 159/2
Fläche [m²]: 800
Von Widmung: Grünland - Für die Land- und Forstwirtschaft, Ödland
In Widmung: Bauland - Dorfgebiet

Auflage
von: bis:

Gemeinderatsbeschluss vom:



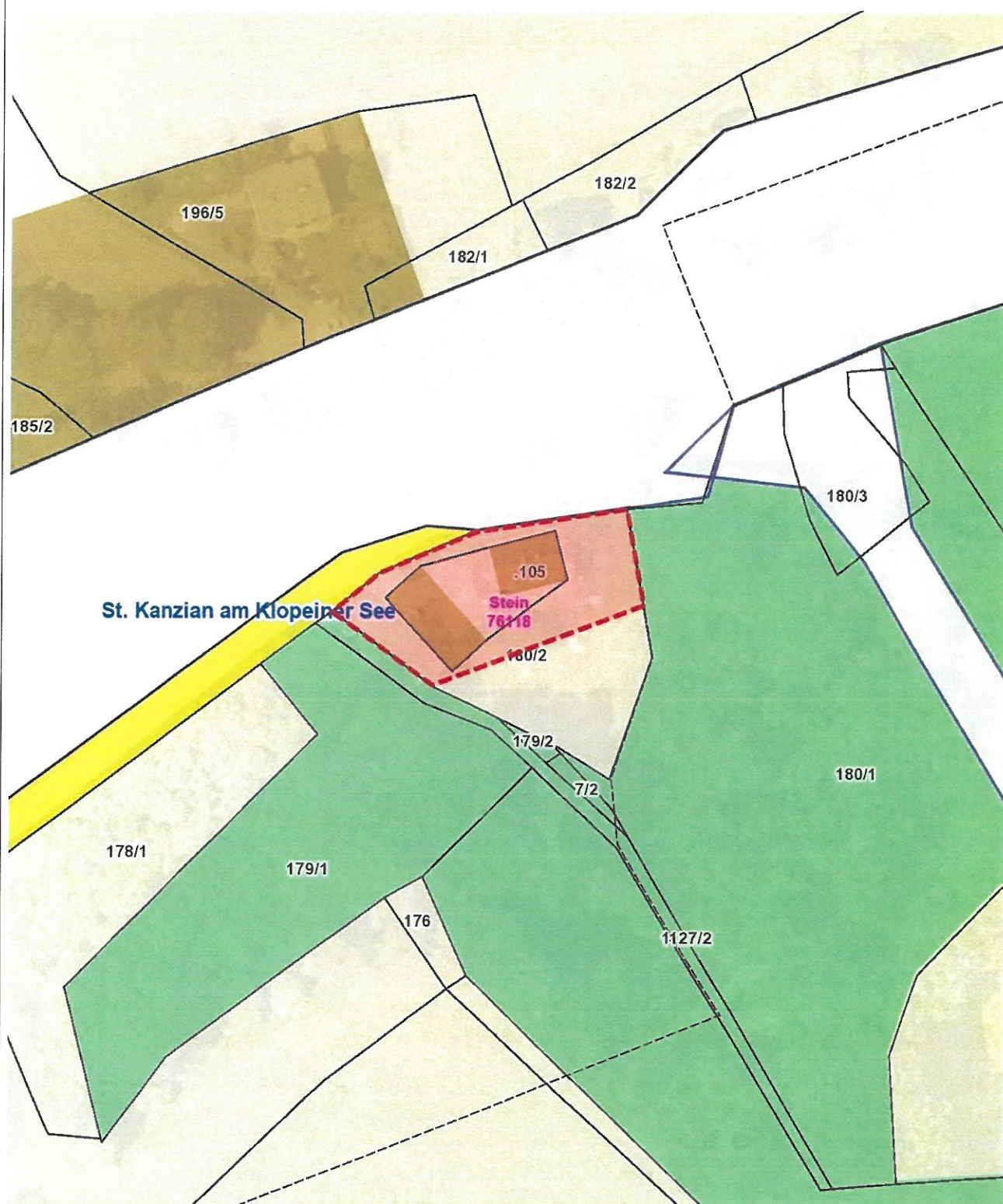
Änderung Flächenwidmungsplan LAND KÄRNTEN

Umwidmung 12/2026 KAGIS

Gemeinde: St. Kanzian a. K.
Katastralgemeinde: 76118
Grundstücke: .105, 180/2
Fläche [m²]: 150 + 520 = 670
Von Widmung: Grünland - Für die Land- und Forstwirtschaft, Ödland
In Widmung: Bauland - Dorfgebiet

Auflage
von: bis:

Gemeinderatsbeschluss vom:



Änderung Flächenwidmungsplan LAND KÄRNTEN

Umwidmung 13/2026 KAGIS

Gemeinde: St. Kanzian a. K.

Katastralgemeinde: 76118

Grundstücke: 901/6

Fläche [m²]: 1010

Von Widmung: Grünland - Für die Land- und Forstwirtschaft, Ödland

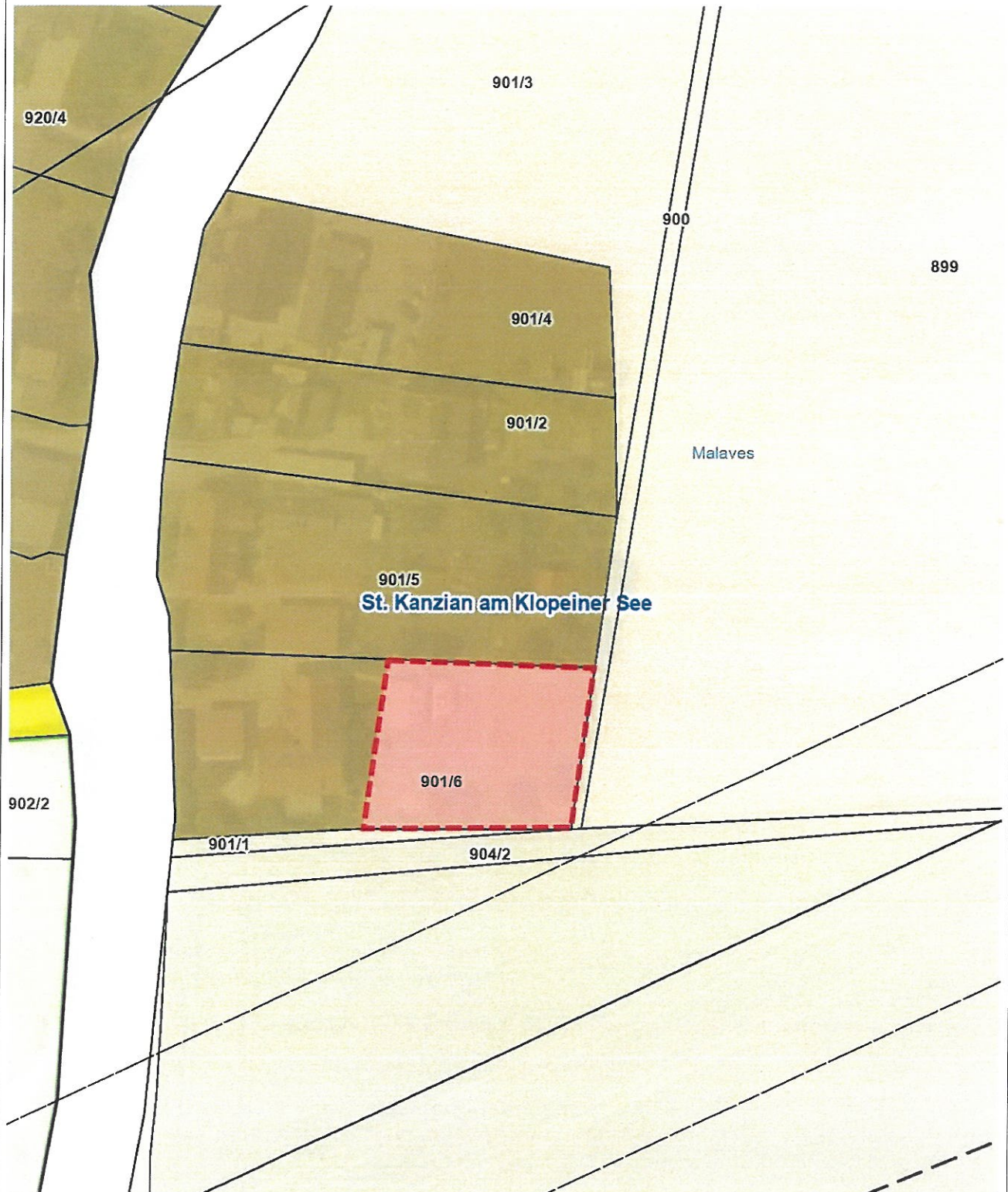
In Widmung: Grünland - Garten

Auflage

von:

bis:

Gemeinderatsbeschluss vom:



Planausgabe:

16.02.2026

DKM-Stand: 10.2022

von:

Maßstab: 1:1000

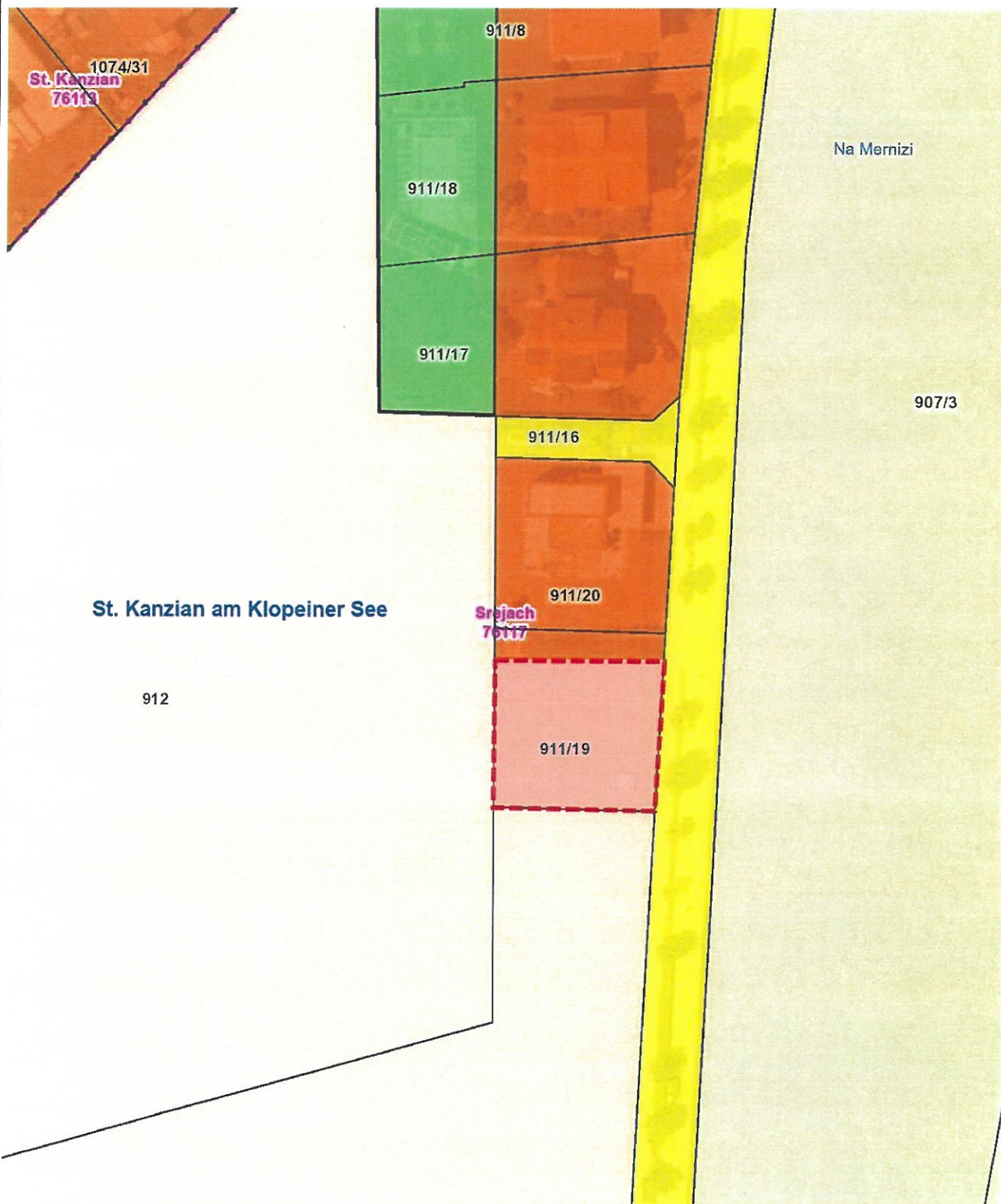
Änderung Flächenwidmungsplan LAND KÄRNTEN

Umwidmung 14/2026 KAGIS

Gemeinde: St. Kanzian a. K.
Katastralgemeinde: 76117
Grundstücke: 911/19
Fläche [m²]: 711
Von Widmung: Grünland - Für die Land- und Forstwirtschaft, Ödland
In Widmung: Bauland - Wohngebiet

Auflage
von: bis:

Gemeinderatsbeschluss vom:



Änderung Flächenwidmungsplan LAND KÄRNTEN

Umwidmung 15/2026

KAGIS

Gemeinde: St. Kanzian a. K.
Katastralgemeinde: 76113
Grundstücke: 653/2
Fläche [m²]: 800
Von Widmung: Grünland - Für die Land- und Forstwirtschaft, Ödland
In Widmung: Bauland - Dorfgebiet

Auflage
von: bis:

Gemeinderatsbeschluss vom:





Umwidmung

Grundstück(e)

Ausmaß

von: Grünland - Für die Land- und
Forstwirtschaft bestimmte Fläche

in: Grünland - Garten

887/2(T)

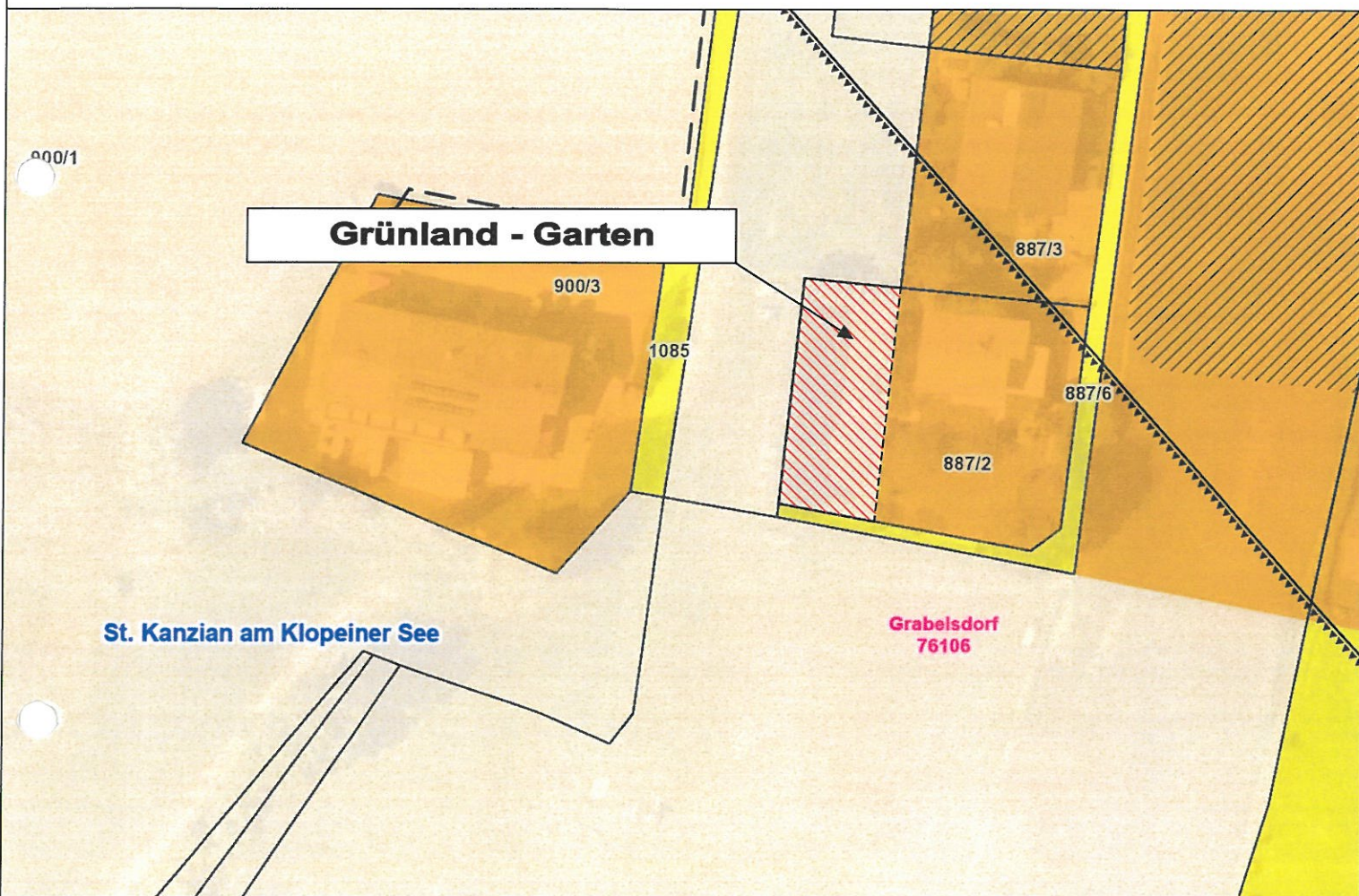
488 m²

Summe:

488 m²

KG: 76106 Grabelsdorf

M 1:1.000



Kundmachung

vom: _____

bis: _____

Gemeinderatsbeschluss vom: _____

Zahl: _____

Genehmigt mit Bescheid vom:

DKM-Stand: 10/2024

St. Kanzian am, 08. 01. 2026

Änderung Flächenwidmungsplan LAND KÄRNTEN

Umwidmung 17/2026 KAGIS

Gemeinde: St. Kanzian a. K.
Katastralgemeinde: 76117
Grundstücke: 897/8
Fläche [m²]: 800
Von Widmung: Grünland - Für die Land- und Forstwirtschaft, Ödland
In Widmung: Bauland - Wohngebiet

Auflage
von: bis:

Gemeinderatsbeschluss vom:

