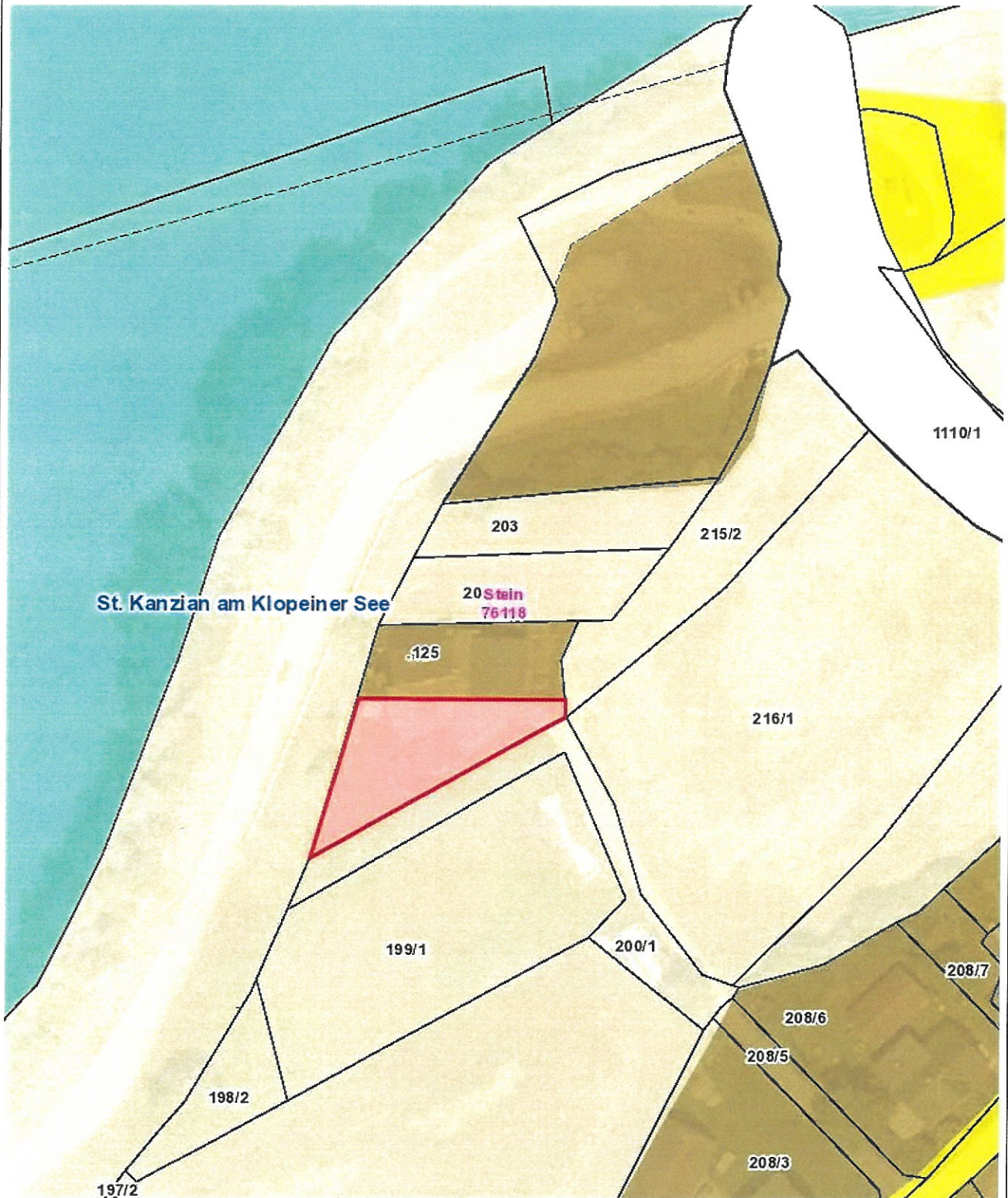


Änderung Flächenwidmungsplan LAND KÄRNTEN

Umwidmung 04/2023 KAGIS

Gemeinde:	St. Kanzian a. K.	Auflage	
Katastralgemeinde:	76118	von:	bis:
Grundstücke:	.125		
Fläche [m ²]:	595		
Von Widmung:	Grünland - für die Land und Forstwirtschaft bestimmte Fläche, Ödland		
In Widmung:	Bauland - Dorfgebiet	Gemeinderatsbeschluss vom:	1 5. OKT. 2024



Planausgabe: 09.01.2023 von: Maßstab: 1:1000


Änderung Flächenwidmungsplan LAND KÄRNTEN

Umwidmung 5a/2023 KAGIS

Gemeinde: St. Kanzian a. K.
Katastralgemeinde: 76106
Grundstücke: 28/4
Fläche [m²]: 100
Von Widmung: Grünland - Kabienebau
In Widmung: Grünland - Bad

Auflage
von: bis:

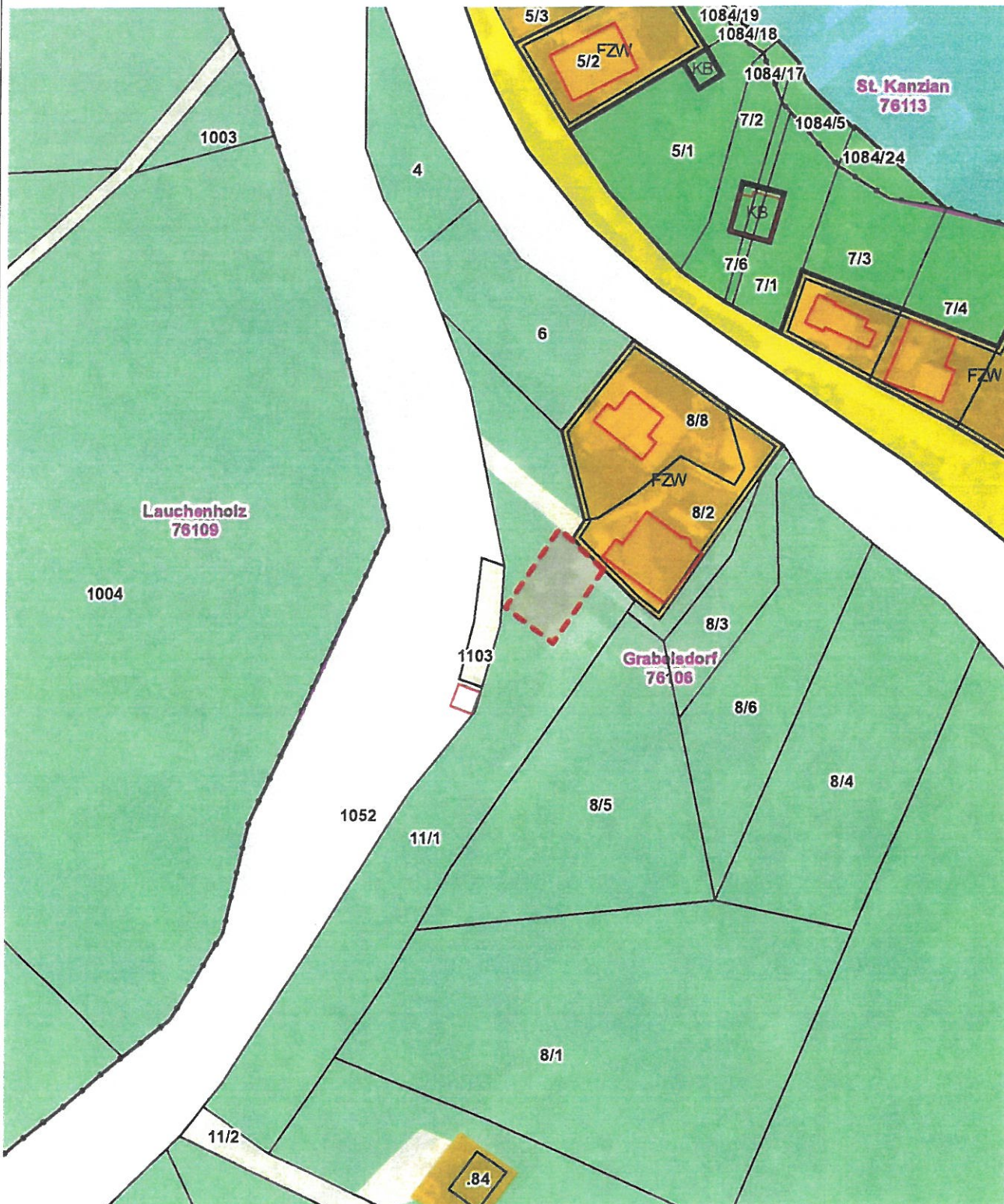
Gemeinderatsbeschluss vom: 15. OKT. 2024



Änderung Flächenwidmungsplan LAND KÄRNTEN

Umwidmung 07/2023 KAGIS

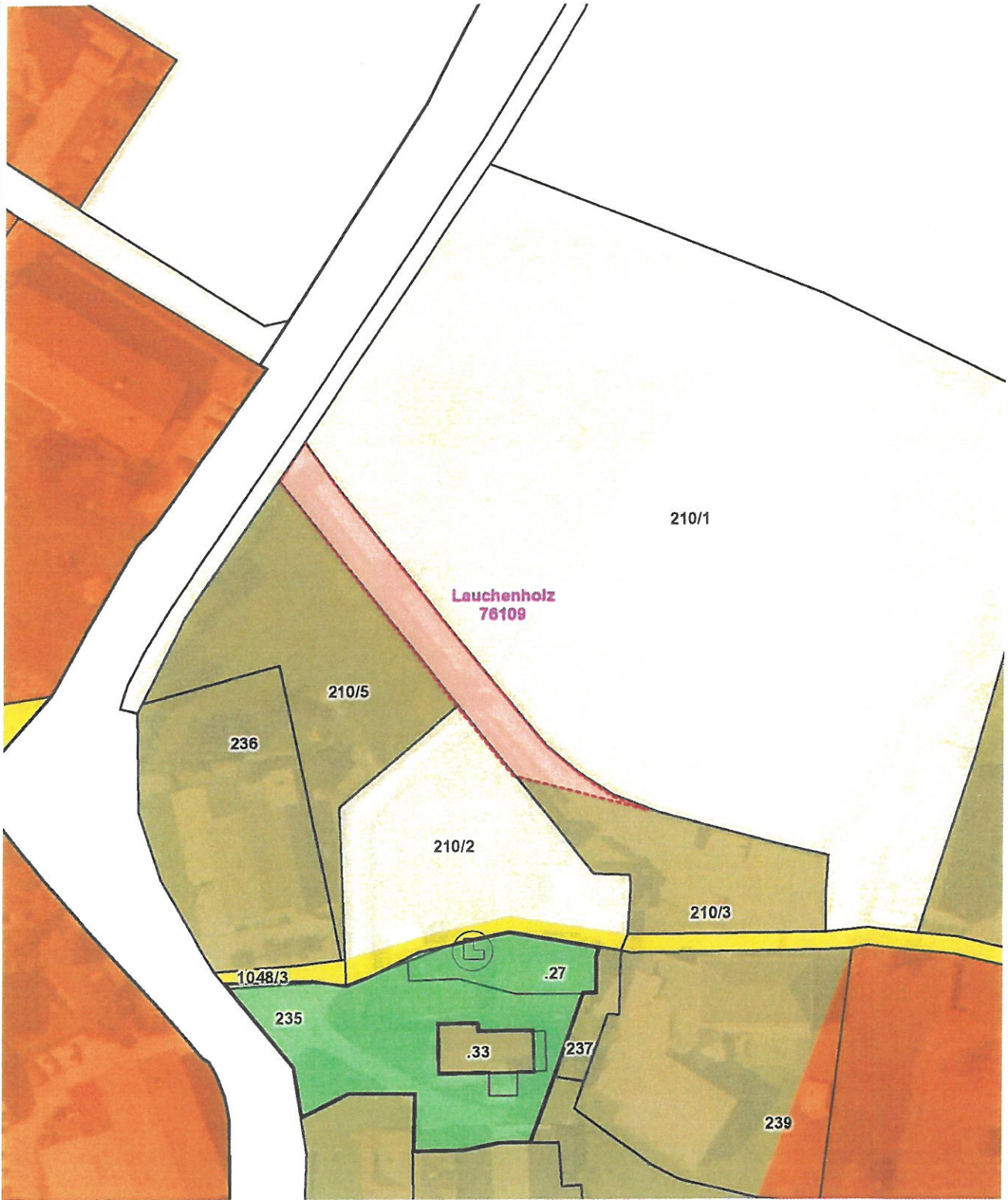
Gemeinde:	St. Kanzian a. K.	Auflage	
Katastralgemeinde:	76106	von:	bis:
Grundstücke:	11/1		
Fläche [m²]:	160		
Von Widmung:	Grünland - Für die Land- und Forstwirtschaft bestimmte Fläche, Ödland		
In Widmung:	Grünland - Garage	Gemeinderatsbeschluss vom:	15. OKT. 2024



Änderung Flächenwidmungsplan LAND KÄRNTEN

Umwidmung 8a/2023 KAGIS

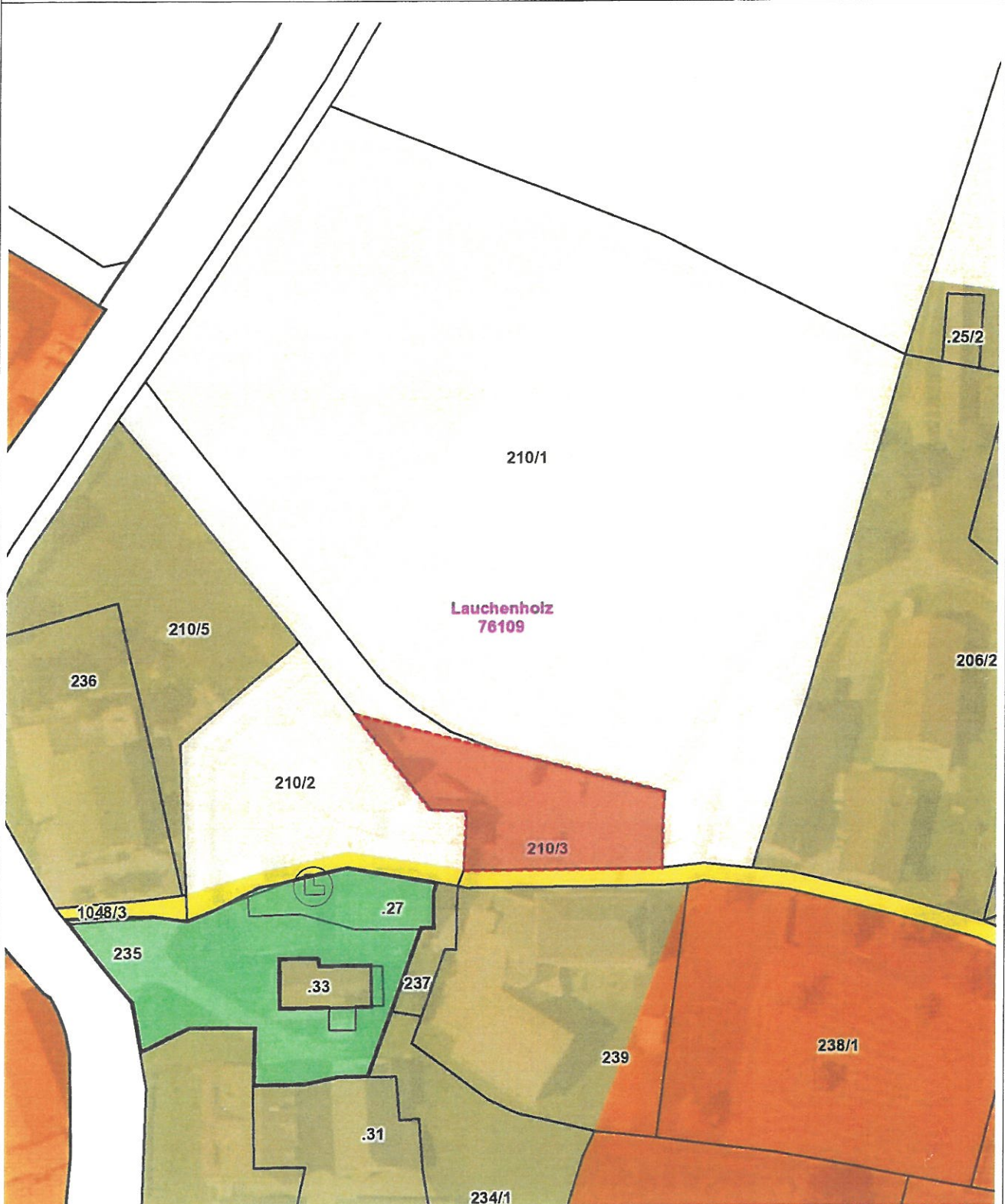
Gemeinde:	St. Kanzian a. K.	Auflage	
Katastralgemeinde:	76109	von:	bis:
Grundstücke:	210/3		
Fläche [m ²]:	550		
Von Widmung:	Günland - Für die Land- und Forstwirtschaft bestimmte Fläche, Ödland		
In Widmung:	Verkehrsflächen - allgemeine Verkehrsfläche	Gemeinderatsbeschluss vom:	15. OKT. 2024



Änderung Flächenwidmungsplan LAND KÄRNTEN

Umwidmung 8b/2023 KAGIS

Gemeinde:	St. Kanzian a. K.	Auflage	
Katastralgemeinde:	76109	von:	bis:
Grundstücke:	210/3		
Fläche [m ²]:	764		
Von Widmung:	Bauland - Dorfgebiet		
In Widmung:	Verkehrsflächen - allgemeine Verkehrsfläche	Gemeinderatsbeschluss vom:	15. OKT. 2024



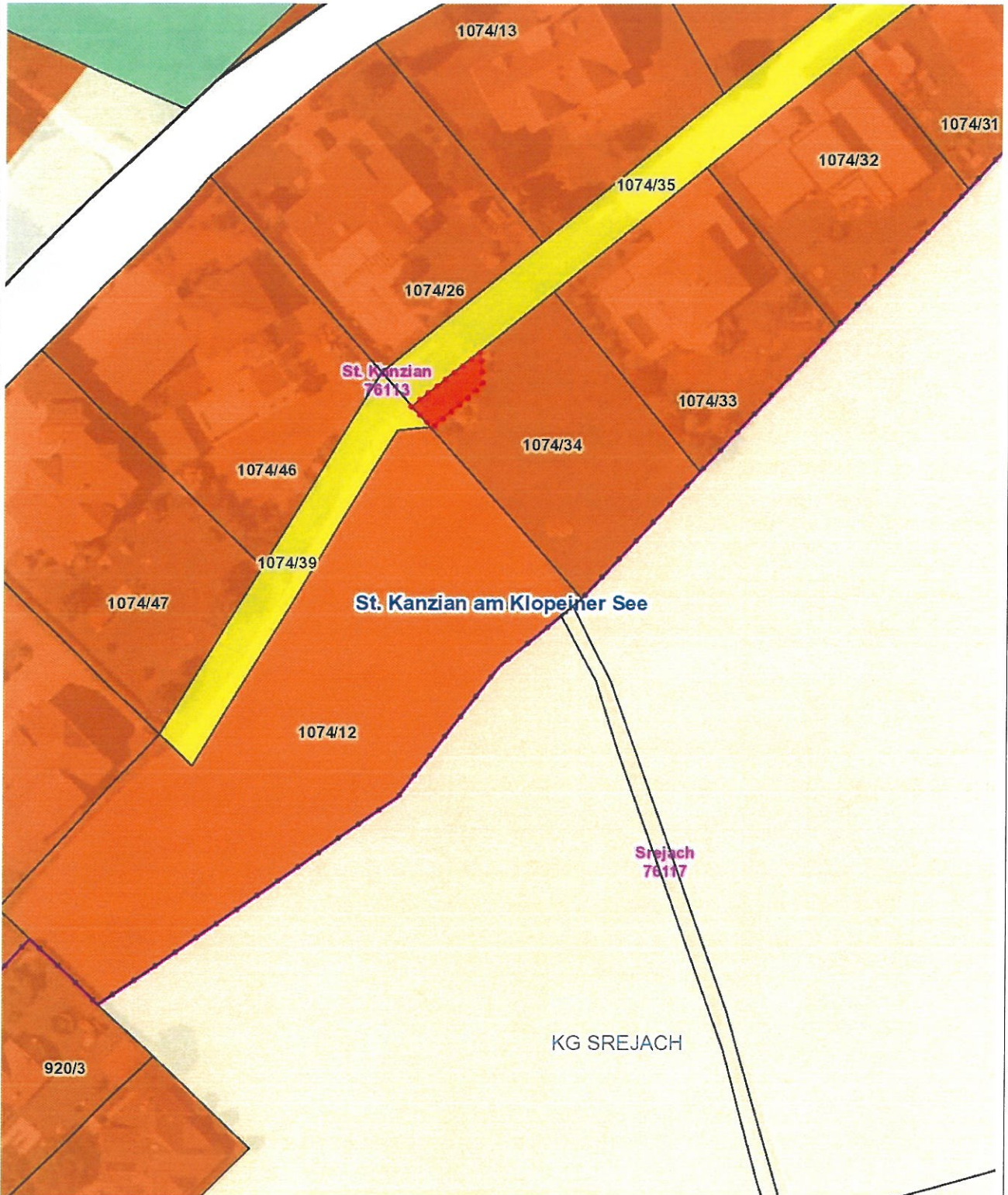
Änderung Flächenwidmungsplan LAND KÄRNTEN

Umwidmung 09/2023 KAGIS

Gemeinde: St. Kanzian a. K.
Katastralgemeinde: 76113
Grundstücke: 1074/34
Fläche [m²]: 64
Von Widmung: Verkehrsflächen - allgemeine Verkehrsfläche
In Widmung: Bauland - Wohngebiet

Auflage
von: bis:

Gemeinderatsbeschluss vom: 15. OKT. 2024



Änderung Flächenwidmungsplan LAND KÄRNTEN

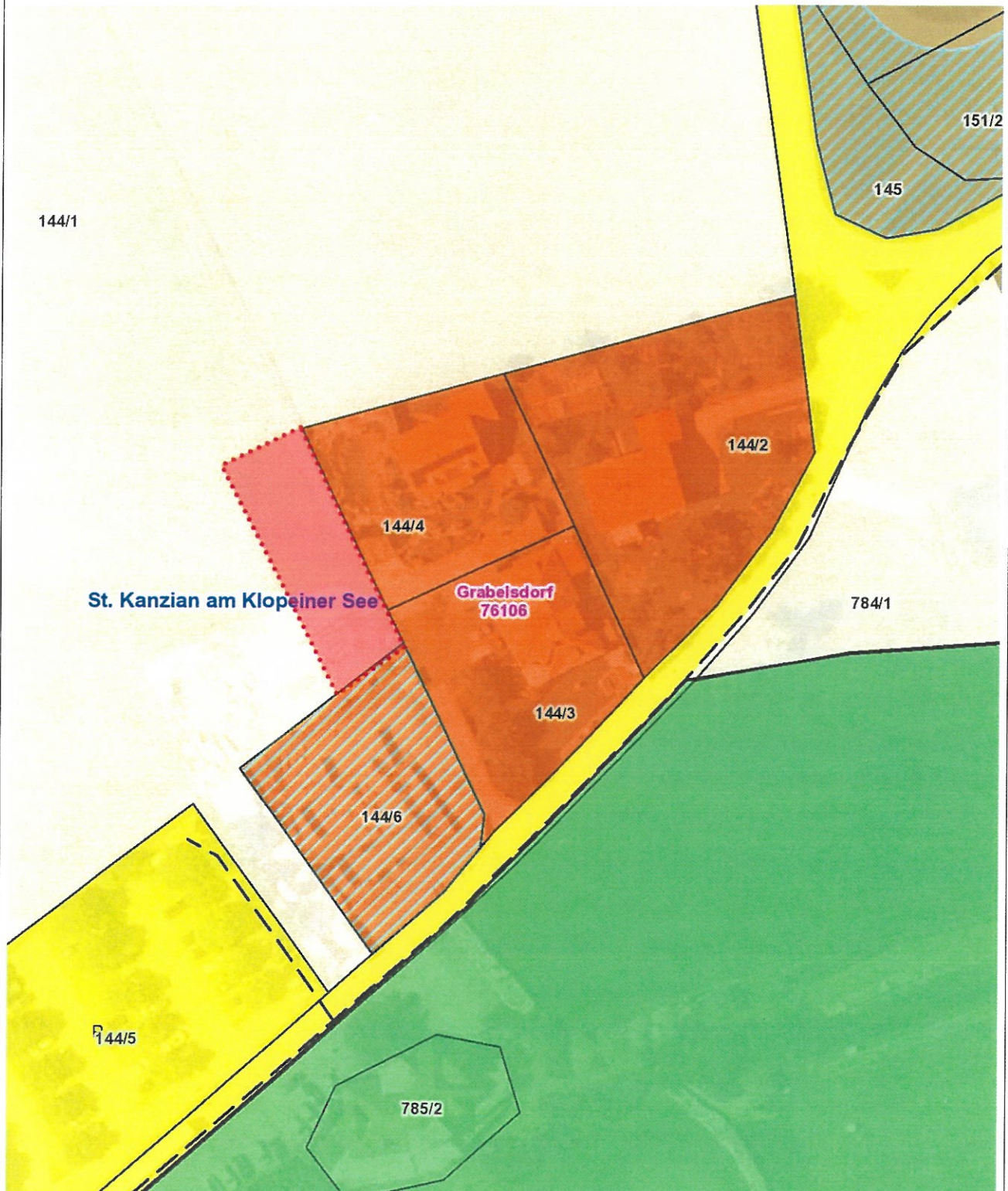
Umwidmung 10/2023

KAGIS

Gemeinde: St. Kanzian a. K.
Katastralgemeinde: 76106
Grundstücke: 144/1
Fläche [m²]: 656
Von Widmung: Grünland - Für die Land- und Forstwirtschaft
In Widmung: Grünland - Garten

Auflage
von: bis:

Gemeinderatsbeschluss vom: 15. OKT. 2024



Planausgabe:

02.11.2023

DKM-Stand: 10.2022

von:

Maßstab: 1:1000

Änderung Flächenwidmungsplan LAND KÄRNTEN

Umwidmung 11a/2023

KAGIS

Gemeinde: **St. Kanzian a. K.**

Katastralgemeinde: **76113**

Grundstücke: **1109/9**

Fläche [m²]: **477**

Von Widmung: **Bauland - Wohngebiet**

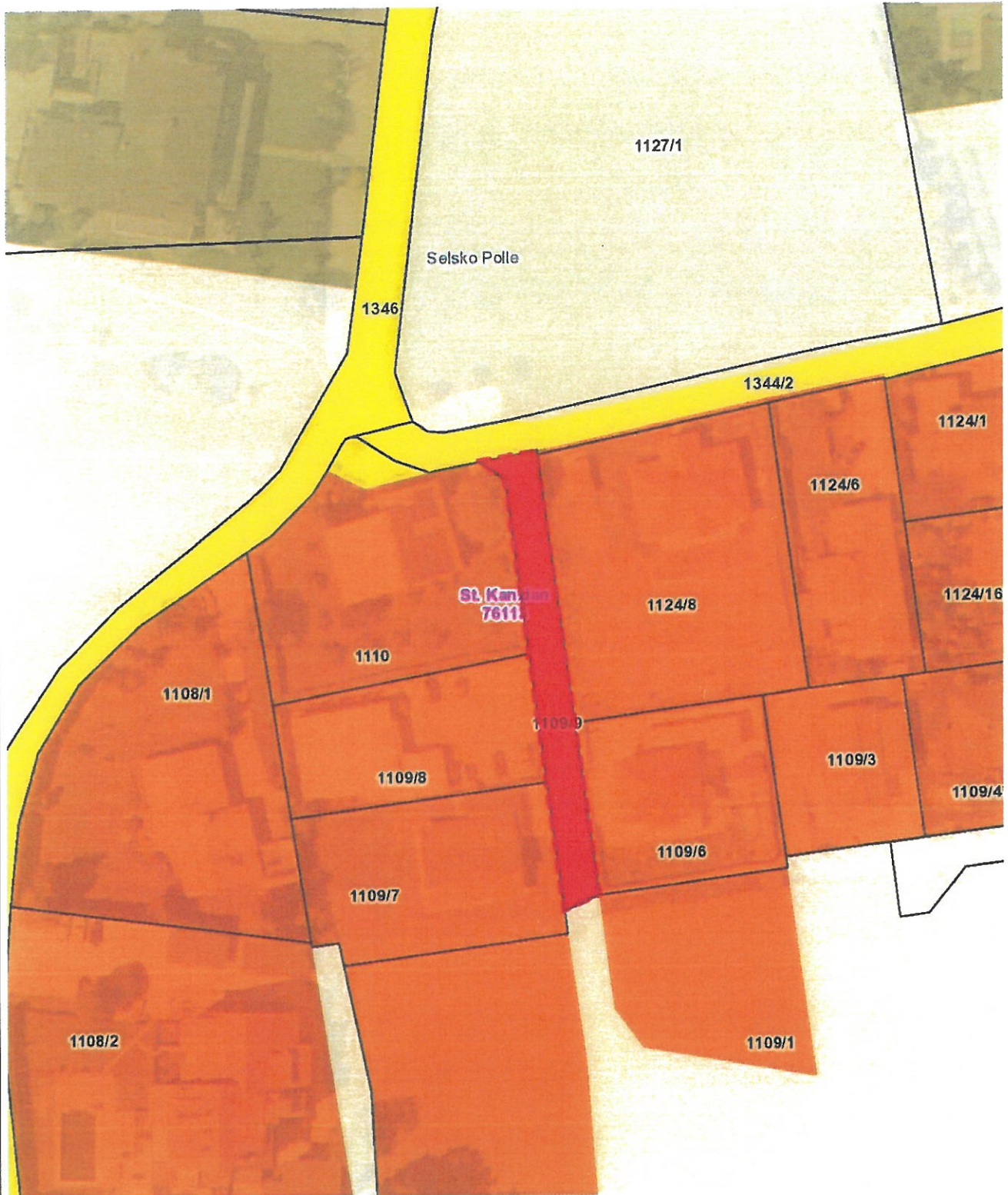
In Widmung: **Verkehrsflächen- allgemeine Verkehrsfläche**

Auflage

von:

bis:

Gemeinderatsbeschluss vom: **15. OKT. 2024**



Planausgabe:

14.06.2023

DKM-Stand: 10.2022

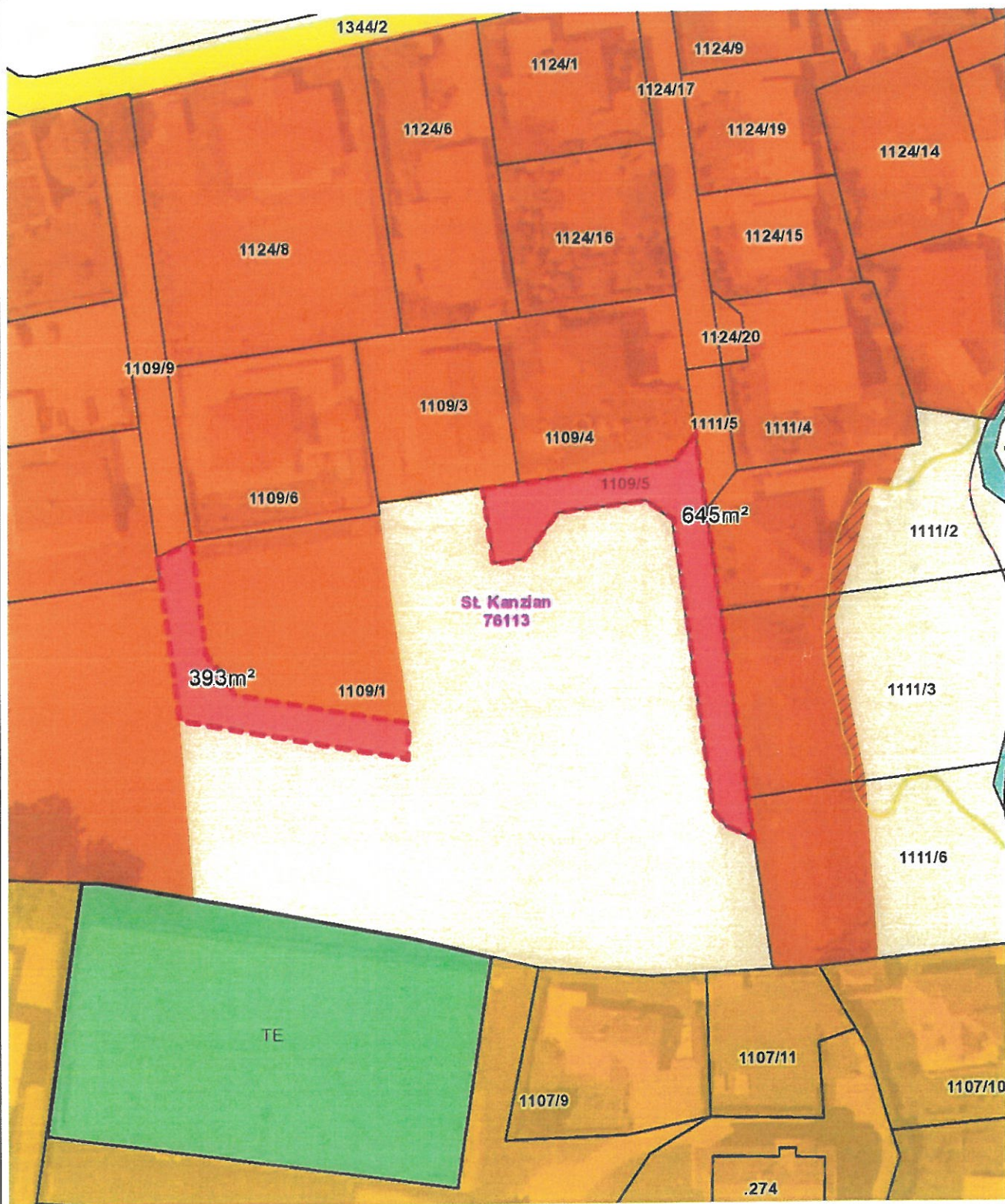
von:

Maßstab: 1:1000

Änderung Flächenwidmungsplan LAND KÄRNTEN

Umwidmung 11b/2023 KAGIS

Gemeinde:	St. Kanzian a. K.	Auflage	
Katastralgemeinde:	76113	von:	bis:
Grundstücke:	1109/5, 1109/1		
Fläche [m ²]:	1038		
Von Widmung:	Grünland - Für die Land- und Forstwirtschaft bestimmte Fläche, Ödland		
In Widmung:	Verkehrsflächen - allgemeine Verkehrsfläche	Gemeinderatsbeschluss vom:	15. OKT. 2024



Änderung Flächenwidmungsplan LAND KÄRNTEN

Umwidmung 12/2023 KAGIS

Gemeinde: St. Kanzian a. K.

Auflage

Katastralgemeinde: 76113

von:

bis:

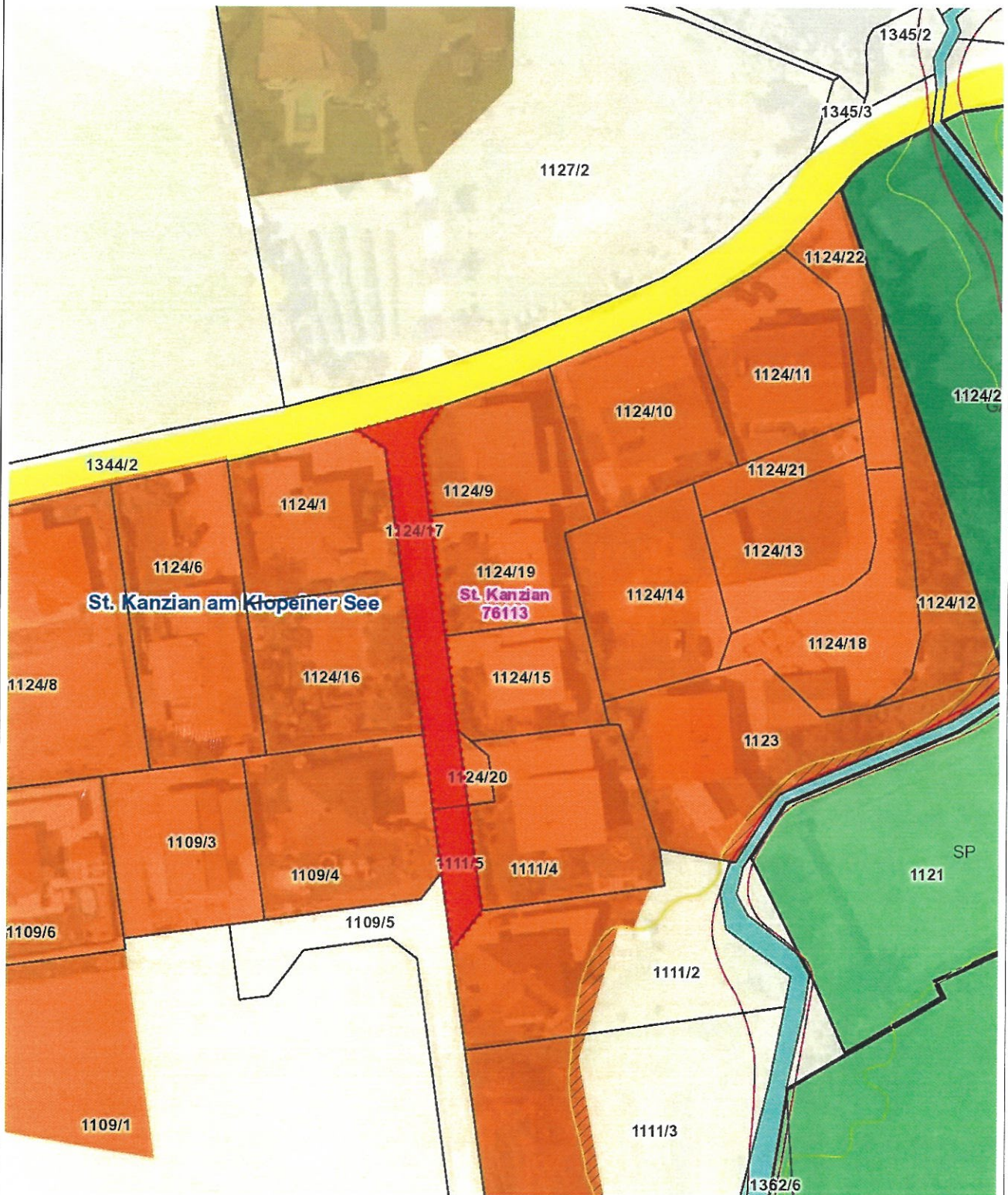
Grundstücke: 1124/17, 1111/5

Fläche [m²]: 549

Von Widmung: Bauland - Wohngebiet

In Widmung: Verkehrsflächen - allgemeine Verkehrsfläche

Gemeinderatsbeschluss vom: 15. OKT. 2024



Planausgabe: 03.11.2023

DKM-Stand: 10.2022

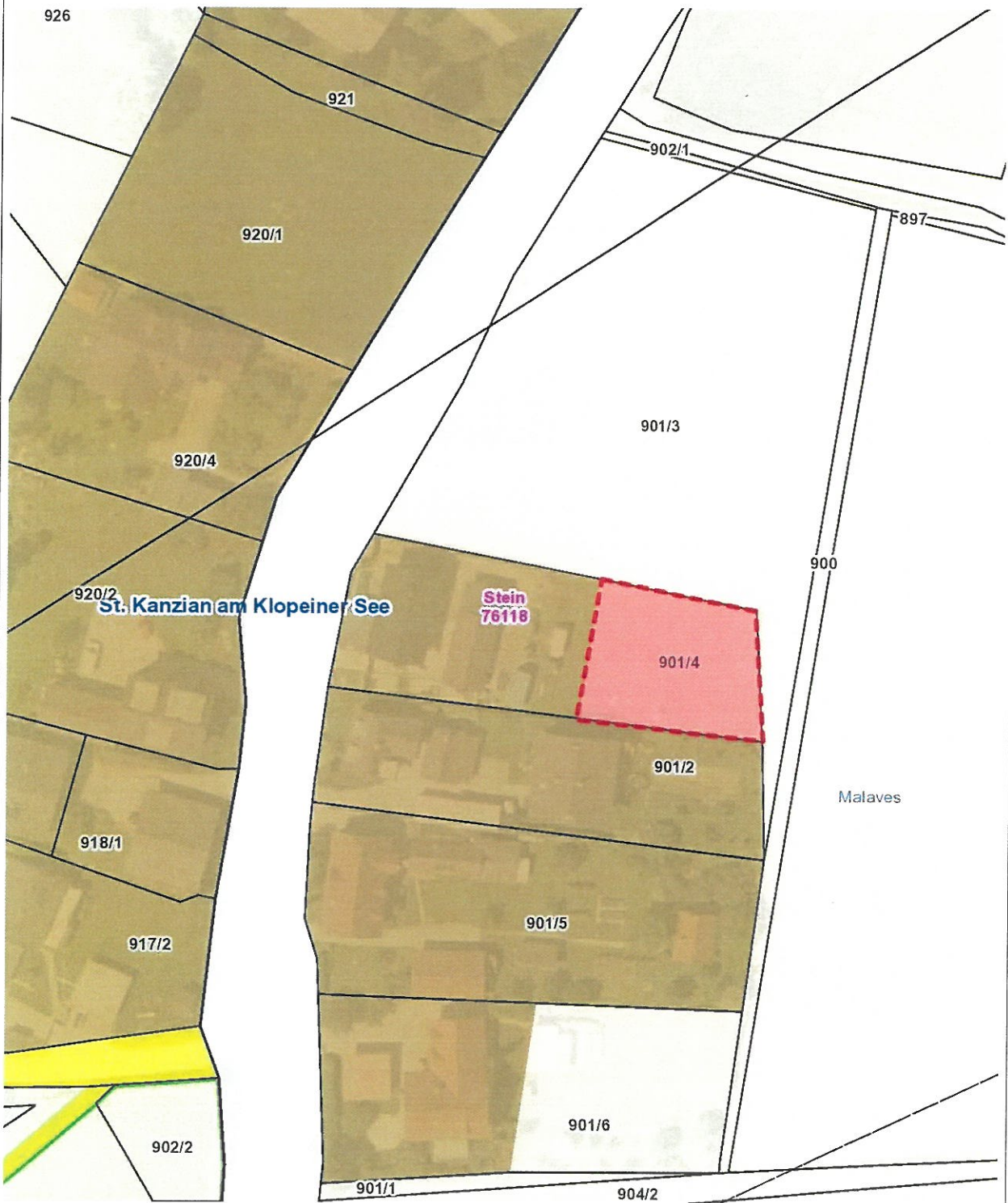
von:

Maßstab: 1:1000

Änderung Flächenwidmungsplan LAND KÄRNTEN

Umwidmung 14/2023 KAGIS

Gemeinde:	St. Kanzian a. K.	Auflage	
Katastralgemeinde:	76118	von:	bis:
Grundstücke:	901/4		
Fläche [m ²]:	660		
Von Widmung:	Grünland - Für die Land- und Forstwirtschaft, Ödland		
In Widmung:	Bauland - Dorfgebiet		
		Gemeinderatsbeschluss vom:	15. OKT. 2024

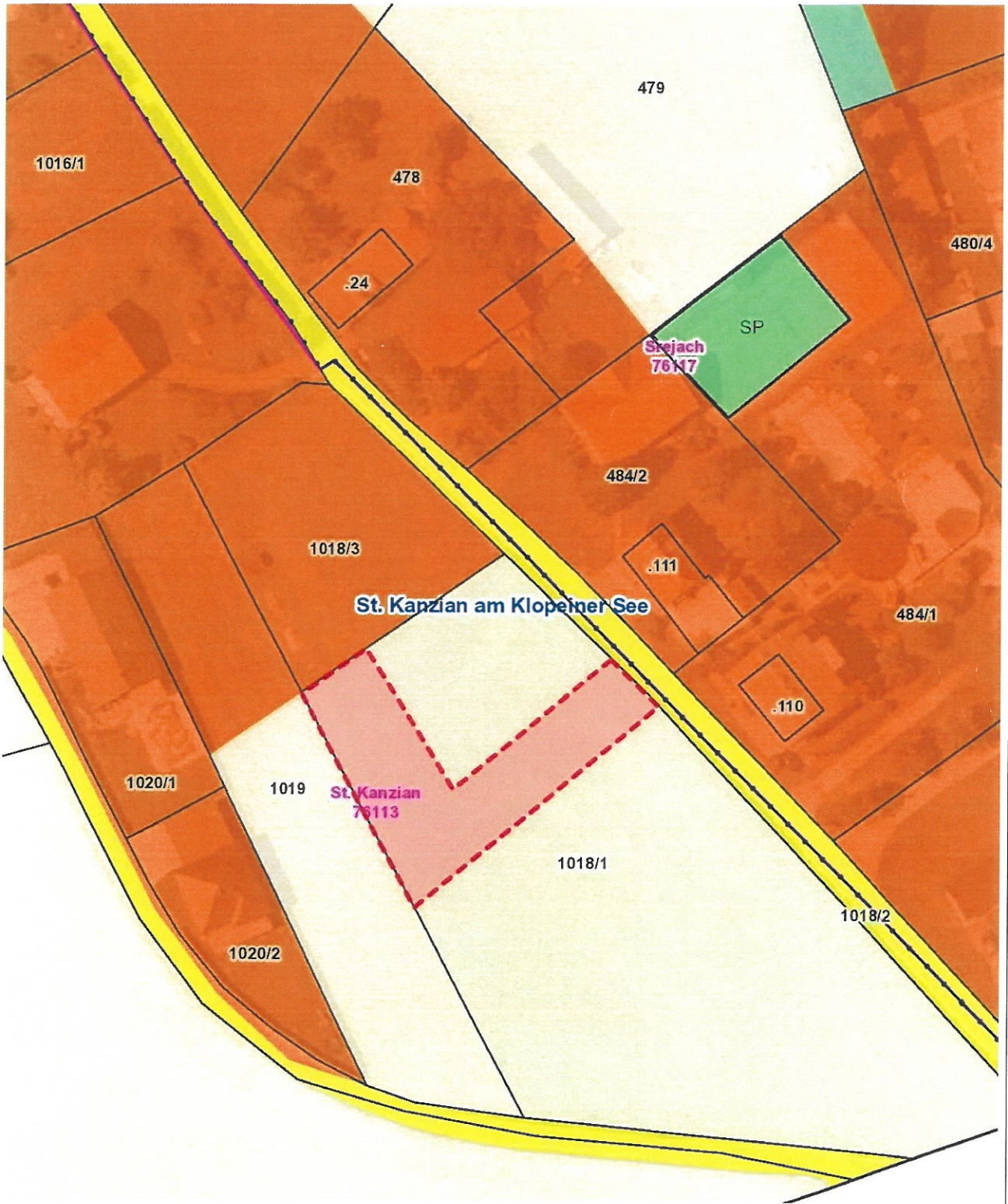


Änderung Flächenwidmungsplan LAND KÄRNTEN

Umwidmung 17b/2023 KAGIS

Gemeinde: St. Kanzian a. K.
Katastralgemeinde: 76113
Grundstücke: 1018/1
Fläche [m²]: 1000
Von Widmung: Grünland - Für die Land- und Forstwirtschaft, Ödland
In Widmung: Grünland - Garten

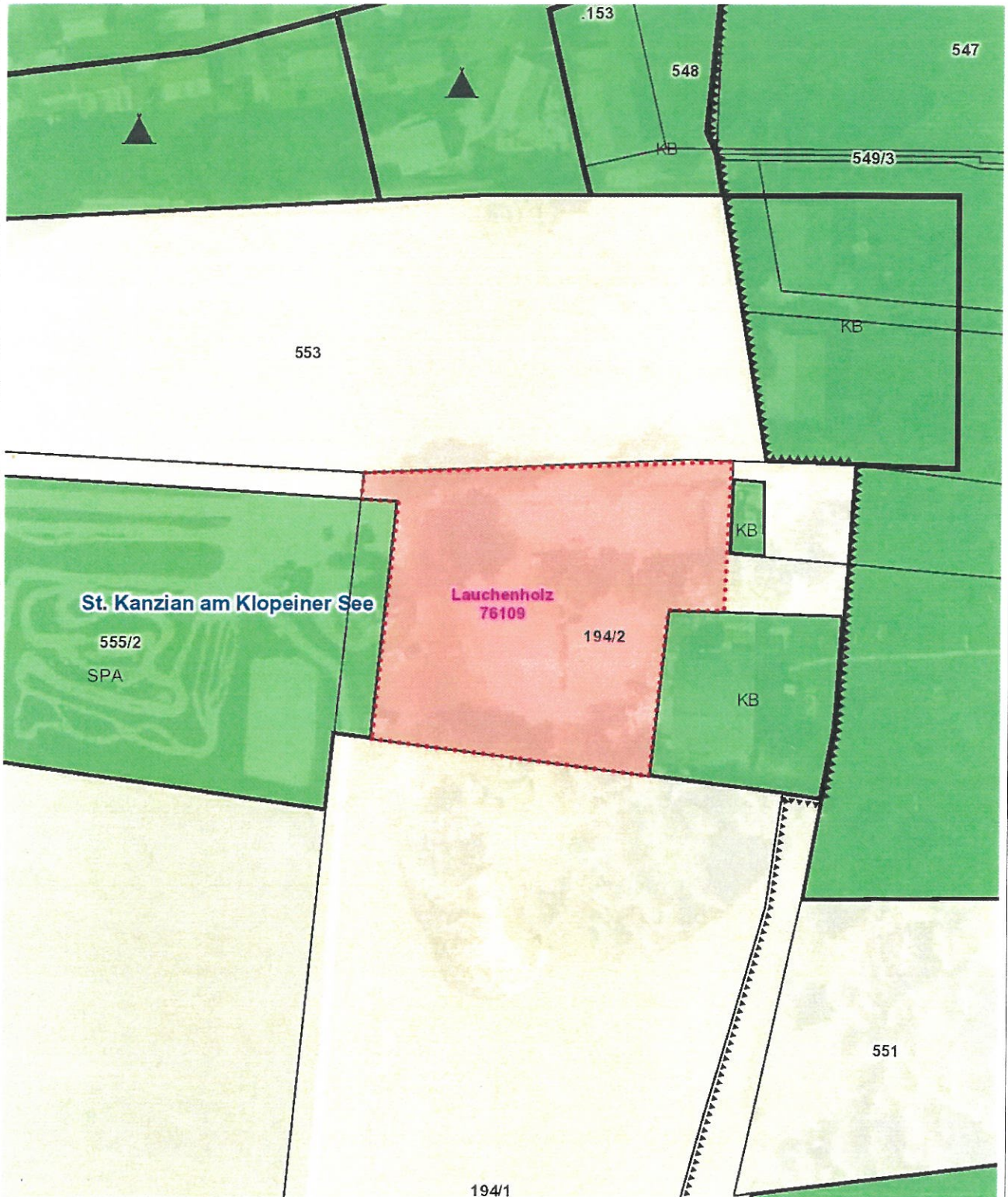
Auflage
von: bis:
Gemeinderatsbeschluss vom: 15. OKT. 2024



Änderung Flächenwidmungsplan LAND KÄRNTEN

Umwidmung 25/2023 KAGIS

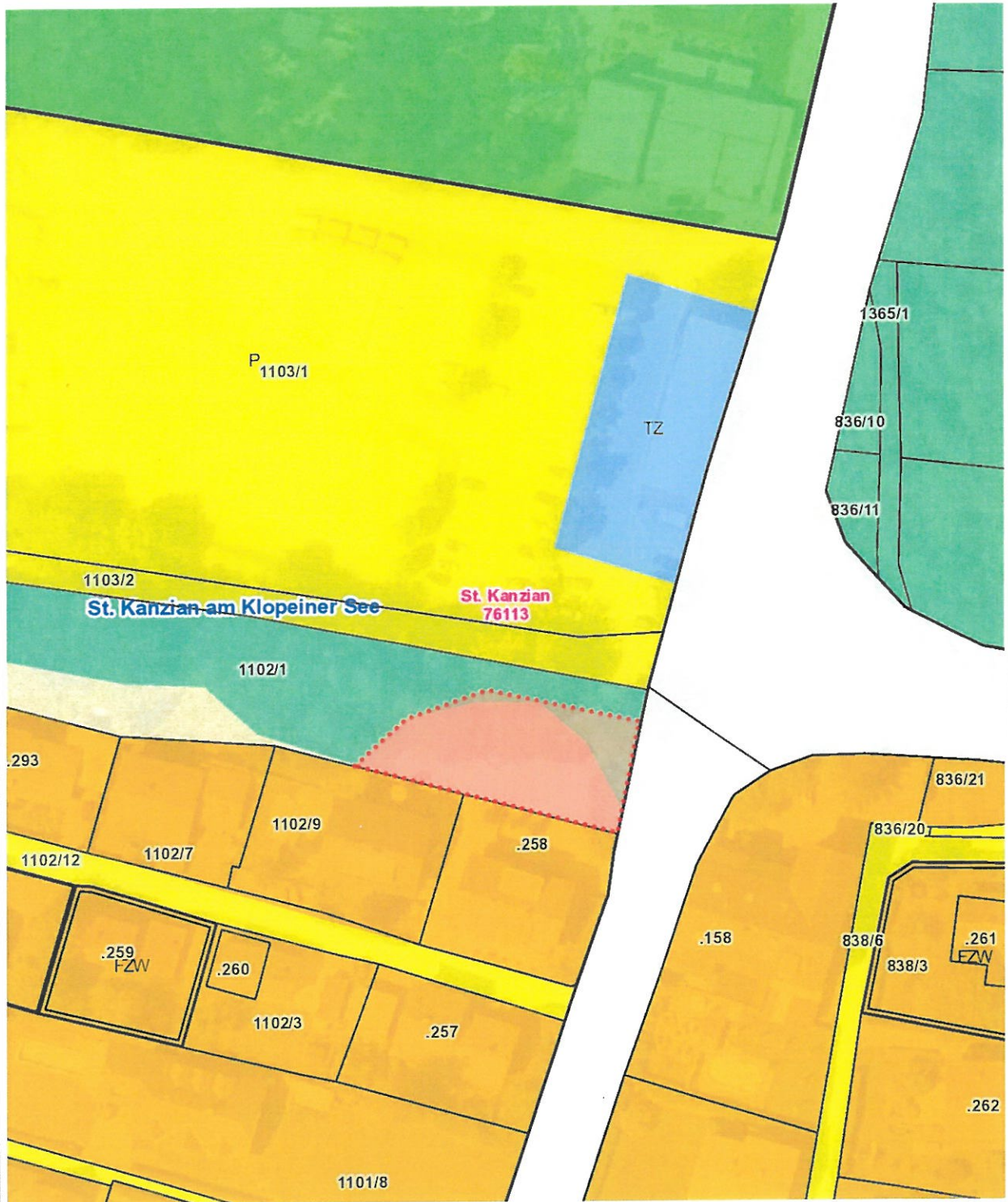
Gemeinde:	St. Kanzian	Auflage	
Katastralgemeinde:	76109	von:	bis:
Grundstücke:	194/2		
Fläche [m²]:	2600		
Von Widmung:	Grünland - Für die Land- und Forstwirtschaft bestimmte Fläche, Ödland		
In Widmung:	Grünland - Parkplatz	Gemeinderatsbeschluss vom: 15. OKT. 2024	



Änderung Flächenwidmungsplan LAND KÄRNTEN

Umwidmung 27a/2023 KAGIS

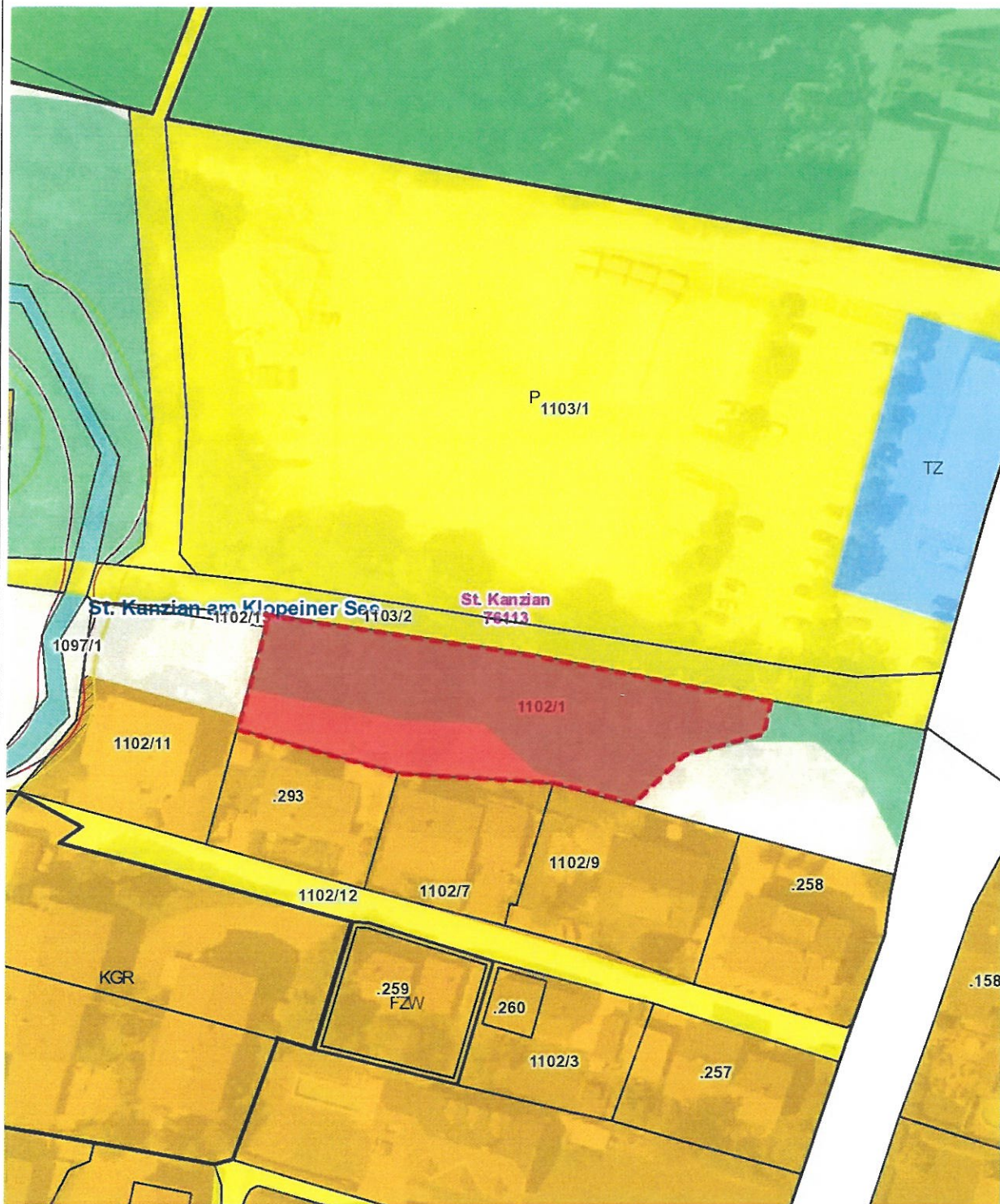
Gemeinde:	St. Kanzian a. K.	Auflage	
Katastralgemeinde:	76113	von:	bis:
Grundstücke:	1102/1		
Fläche [m ²]:	700		
Von Widmung:	Grünland - Für die Land- und Forstwirtschaft bestimmte Fläche, Ödland	Gemeinderatsbeschluss vom:	15. OKT. 2024
In Widmung:	Bauland - Kurgebiet		



Änderung Flächenwidmungsplan LAND KÄRNTEN

Umwidmung 27b/2023 KAGIS

Gemeinde:	St. Kanzian a. K.	Auflage	
Katastralgemeinde:	76113	von:	bis:
Grundstücke:	1102/1		
Fläche [m ²]:	1722		
Von Widmung:	Grünland - Für die Land- und Forstwirtschaft, Ödland		
In Widmung:	Grünland - Minigolf	Gemeinderatsbeschluss vom:	15. OKT. 2024



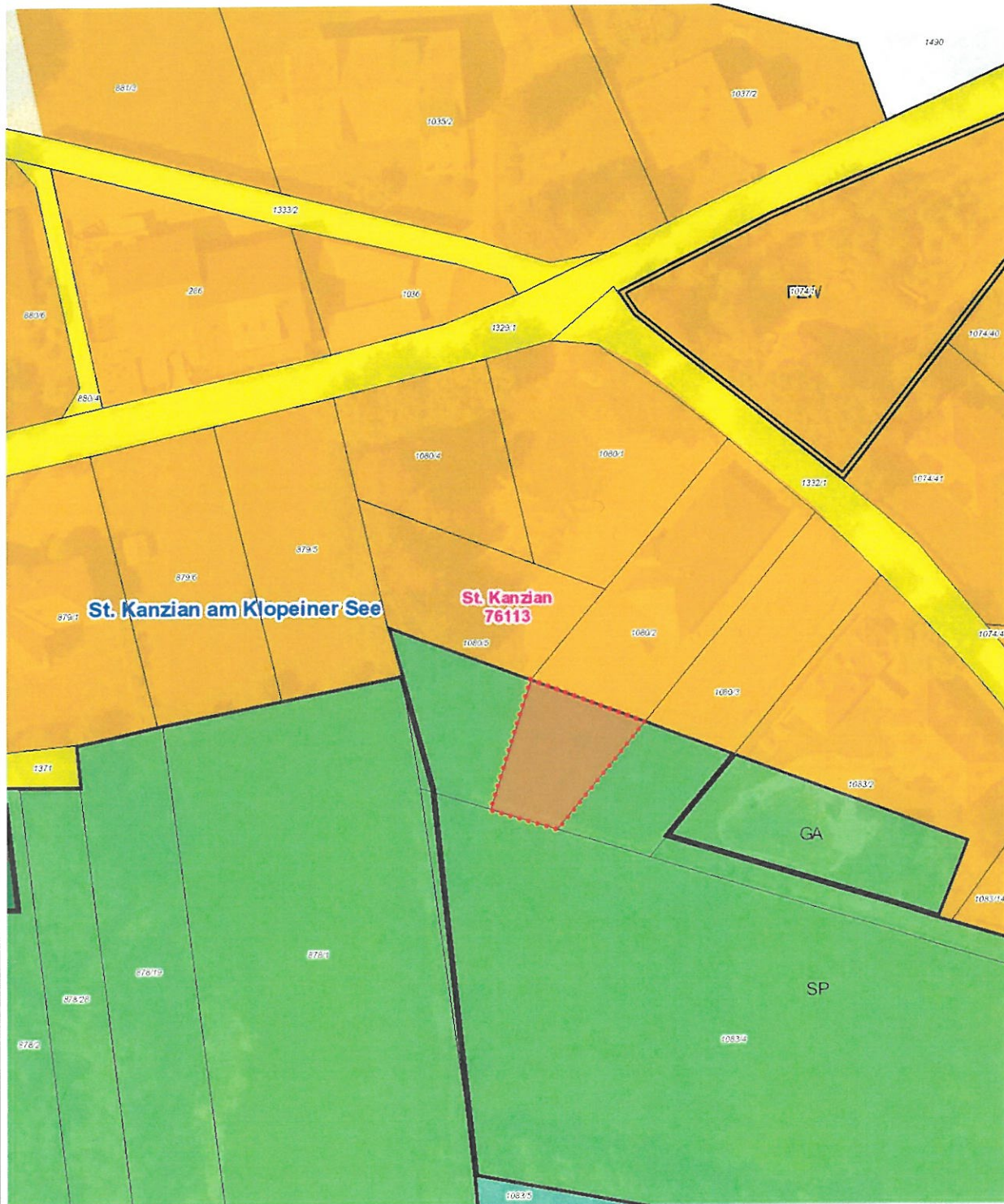
Änderung Flächenwidmungsplan LAND KÄRNTEN

Umwidmung 29/2023 KAGIS

Gemeinde: **St. Kanzian a. K**
Katastralgemeinde: **76113**
Grundstücke: **1080/2**
Fläche [m²]: **368**
Von Widmung: **Grünland - Sportanlage allgemein**
In Widmung: **Grünland - Garten**

Auflage
von: bis:

Gemeinderatsbeschluss vom: **15. OKT. 2024**



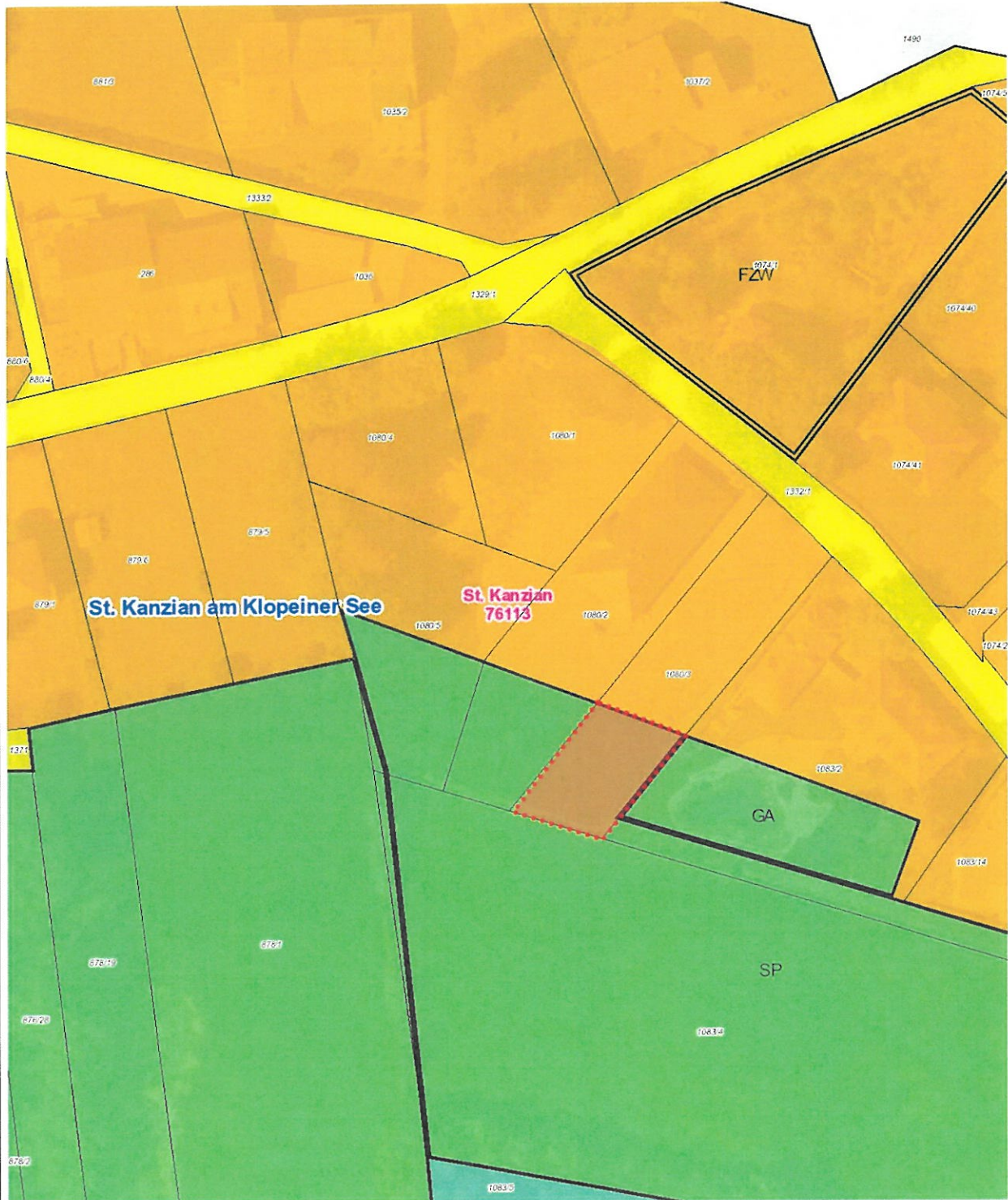
Änderung Flächenwidmungsplan LAND KÄRNTEN

Umwidmung 30/2023 KAGIS

Gemeinde: St. Kanzian a. K
Katastralgemeinde: 76113
Grundstücke: 1080/3
Fläche [m²]: 788
Von Widmung: Grünland - Sportanlage allgemein
In Widmung: Grünland - Garten

Auflage von: bis:

Gemeinderatsbeschluss vom: 15. OKT. 2024



Änderung Flächenwidmungsplan LAND KÄRNTEN

Umwidmung 01/2024  KAGIS

Gemeinde:	St. Kanzian a. K.	Auflage	
Katastralgemeinde:	76106	von:	bis:
Grundstücke:	60/1		
Fläche [m²]:	30		
Von Widmung:	Grünland - Liegewiese		
In Widmung:	Grünland - Kabinenbau	Gemeinderatsbeschluss vom:	15. OKT. 2024

