

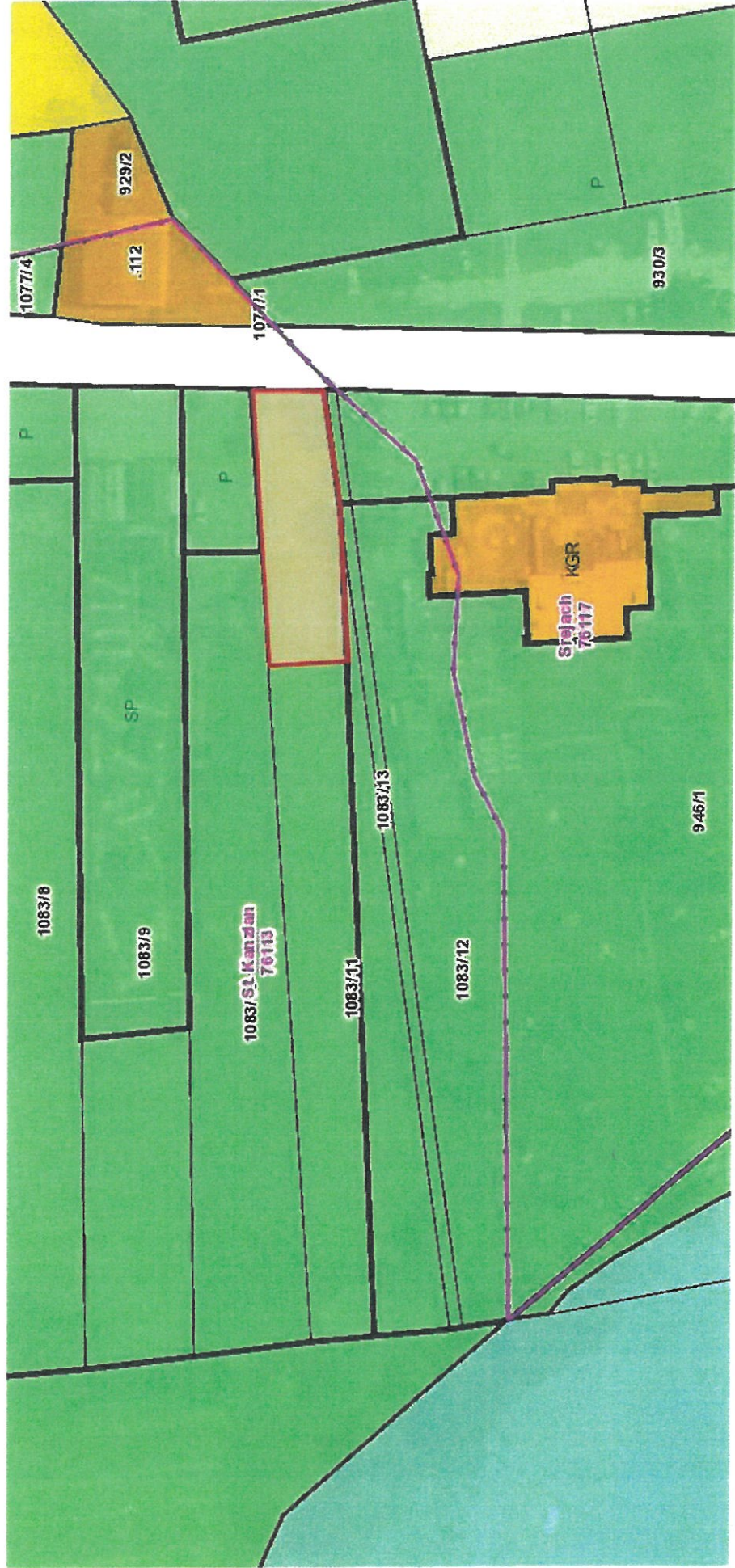
# Änderung Flächenwidmungsplan Umwidmung 1a/2025

LAND  KÄRNTEN  
KAGIS

Gemeinde: St. Kanzian a. K.  
Katastralgemeinde: 76113  
Grundstücke: 1083/11  
Fläche (m<sup>2</sup>): ca. 600  
Von Widmung: Grünland - Erholungsfläche  
In Widmung: Bauland - Kurgebiet Rein

Auflage  
von: bis:

Gemeinderatsbeschluss vom:



Planausgabe: 26.09.2022

von:

Maßstab: 1:1000

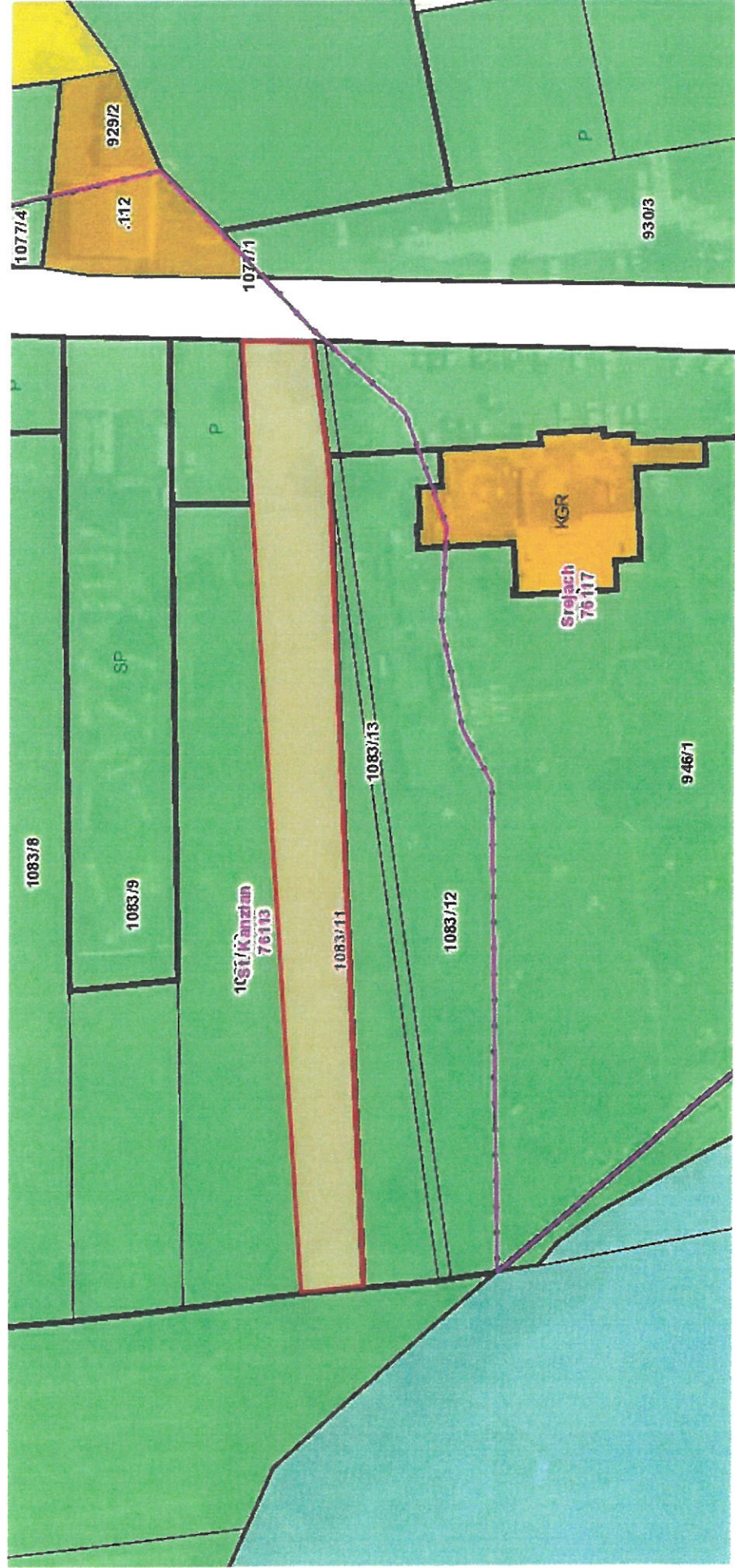
# Änderung Flächenwidmungsplan

Umwidmung *16.12.2023*

Gemeinde: St. Kanzian a. K.  
Katastralgemeinde: 76113  
Grundstücke: 1083/11  
Fläche [m<sup>2</sup>]: 1840  
Von Widmung: Grünland - Erholungsfläche  
In Widmung: Grünland - Bad

Auflage  
von: bis:

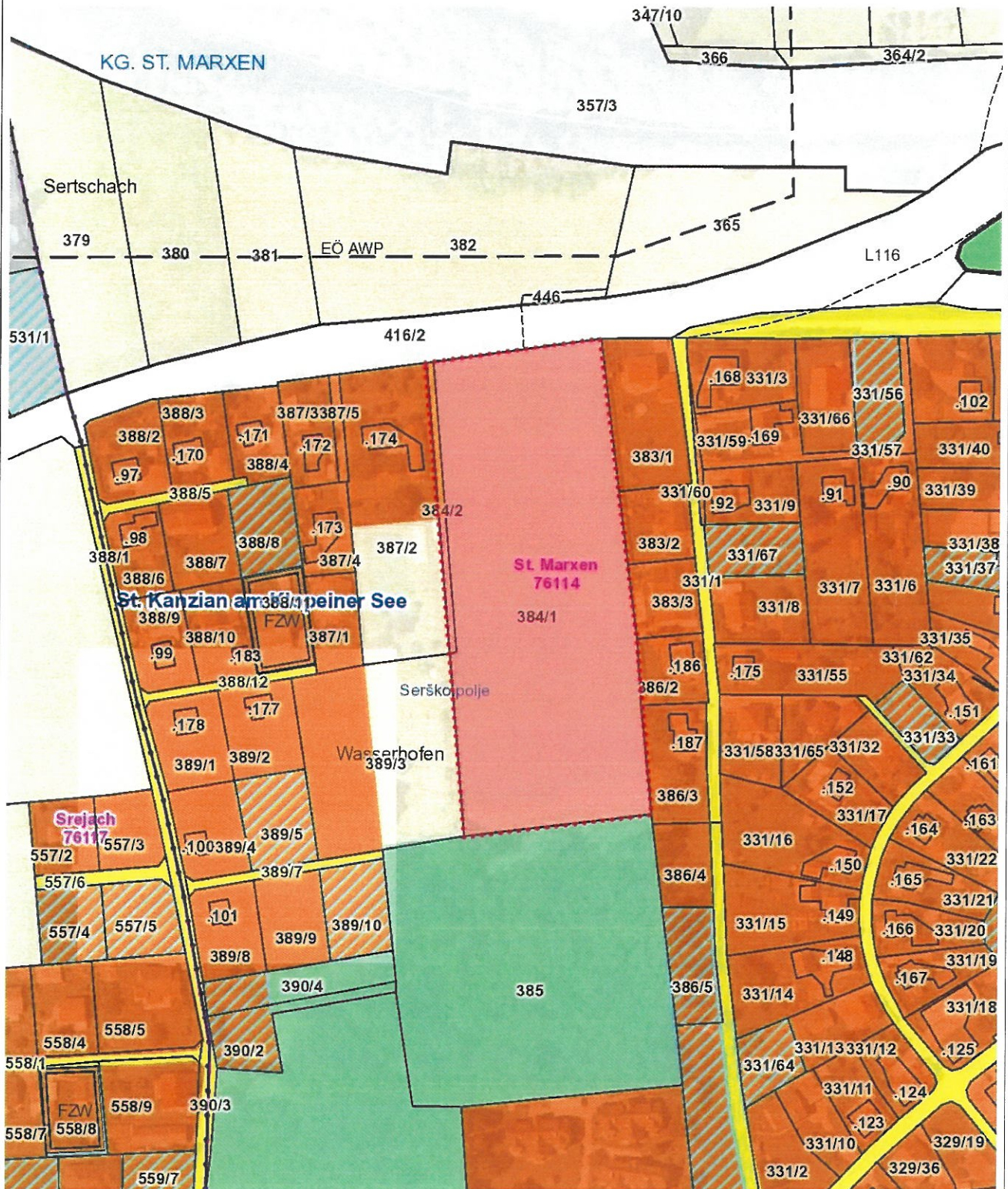
Gemeinderatsbeschluss vom:



# Änderung Flächenwidmungsplan LAND KÄRNTEN

Umwidmung 2/2023 KAGIS

Gemeinde:	St. Kanzian a. K.	Auflage	
Katastralgemeinde:	76114	von:	bis:
Grundstücke:	384/1, 384/2		
Fläche [m²]:	15.916		
Von Widmung:	Grünland - Für die Land- und Forstwirtschaft bestimmte Fläche, Ödland		
In Widmung:	Bauland - Wohngebiet	Gemeinderatsbeschluss vom:	



# Änderung Flächenwidmungsplan

Umwidmung 03/2023

LAND KÄRNTEN  
KAGIS

Gemeinde: St. Kanzian a. K.

Katastralgemeinde: 76118

Grundstücke: 431

Fläche [m<sup>2</sup>]: 21

Von Widmung: Grünland - für die Land und Forstwirtschaft bestimmte Fläche, Ödland

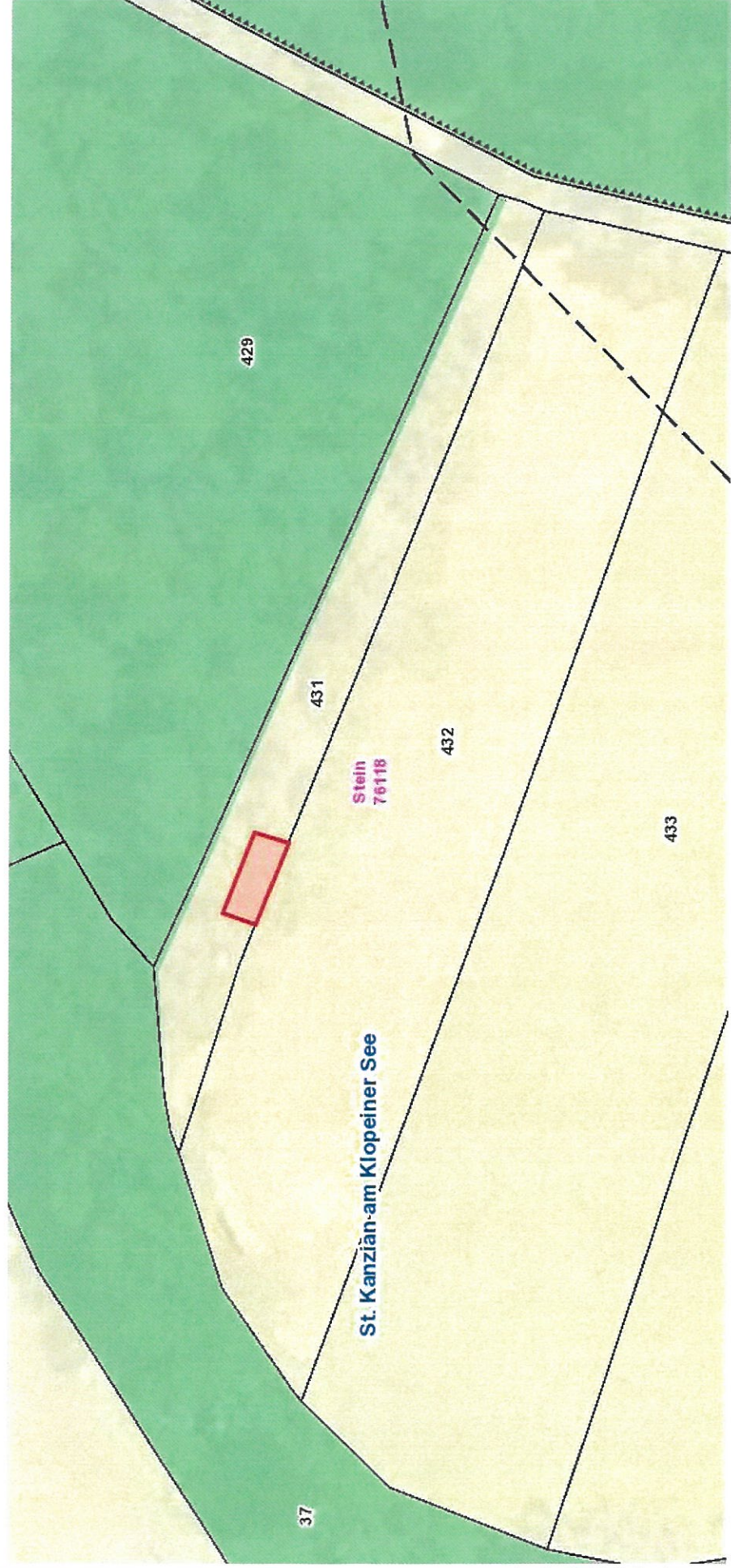
In Widmung: Grünland - Garten-, und Gerätehitte

Auflage

von:

bis:

Gemeinderatsbeschluss vom:



Planausgabe: 04.11.2022

von:

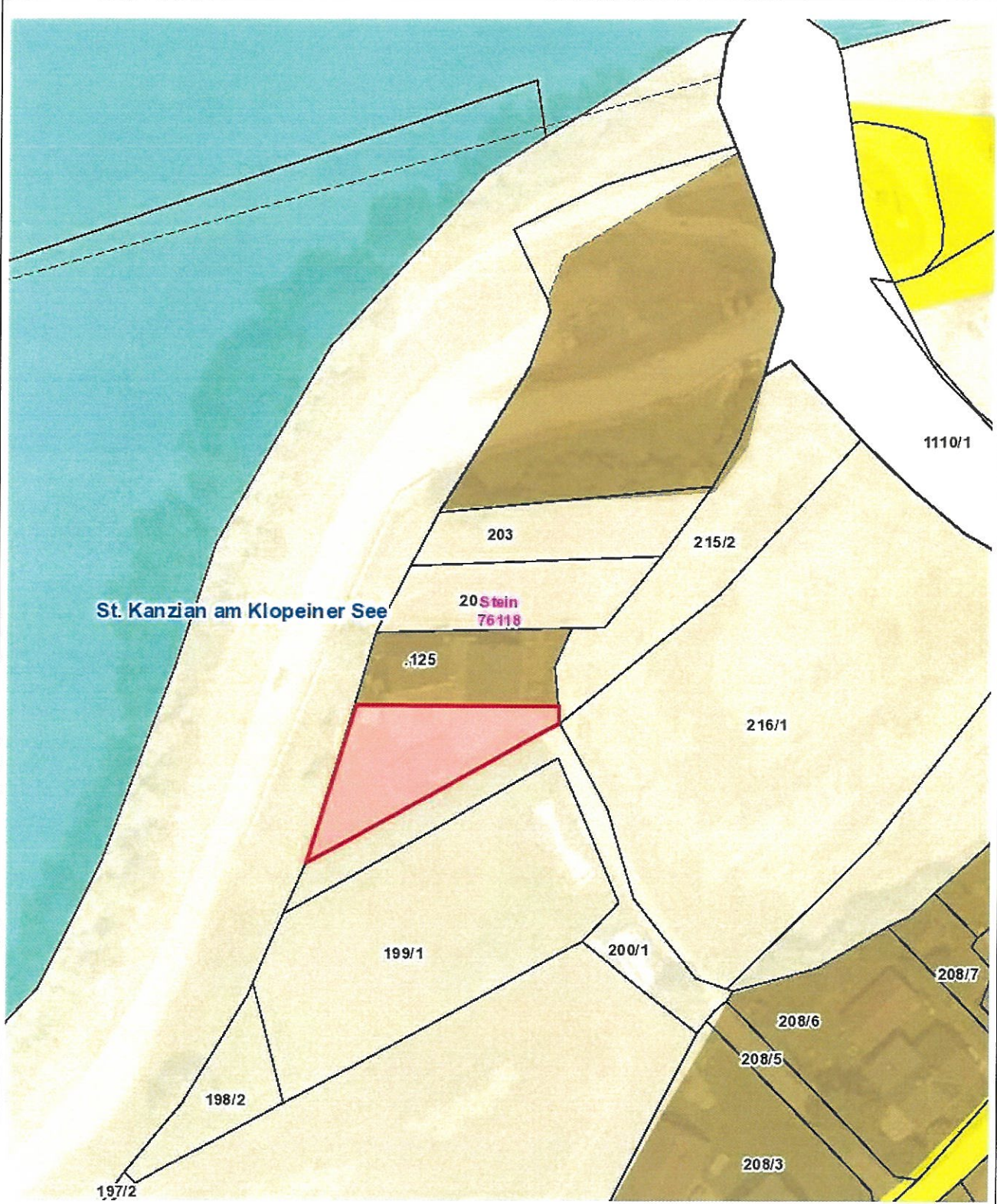
Maßstab: 1:500

# Änderung Flächenwidmungsplan LAND KÄRNTEN

Umwidmung 04/2023 KAGIS

Gemeinde: **St. Kanzian a. K.**  
Katastralgemeinde: **76118**  
Grundstücke: **.125**  
Fläche [m<sup>2</sup>]: **595**  
Von Widmung: **Grünland - für die Land und Forstwirtschaft bestimmte Fläche, Ödland**  
In Widmung: **Bauland - Dorfgebiet**

Auflage  
von: bis:  
Gemeinderatsbeschluss vom:




# Änderung Flächenwidmungsplan LAND KÄRNTEN

Umwidmung 5a/2023 KAGIS

Gemeinde: St. Kanzian a. K.  
Katastralgemeinde: 76106  
Grundstücke: 28/4  
Fläche [m²]: 100  
Von Widmung: Grünland - Kabienebau  
In Widmung: Grünland - Bad

Auflage  
von: bis:

Gemeinderatsbeschluss vom:



# Änderung Flächenwidmungsplan LAND KÄRNTEN

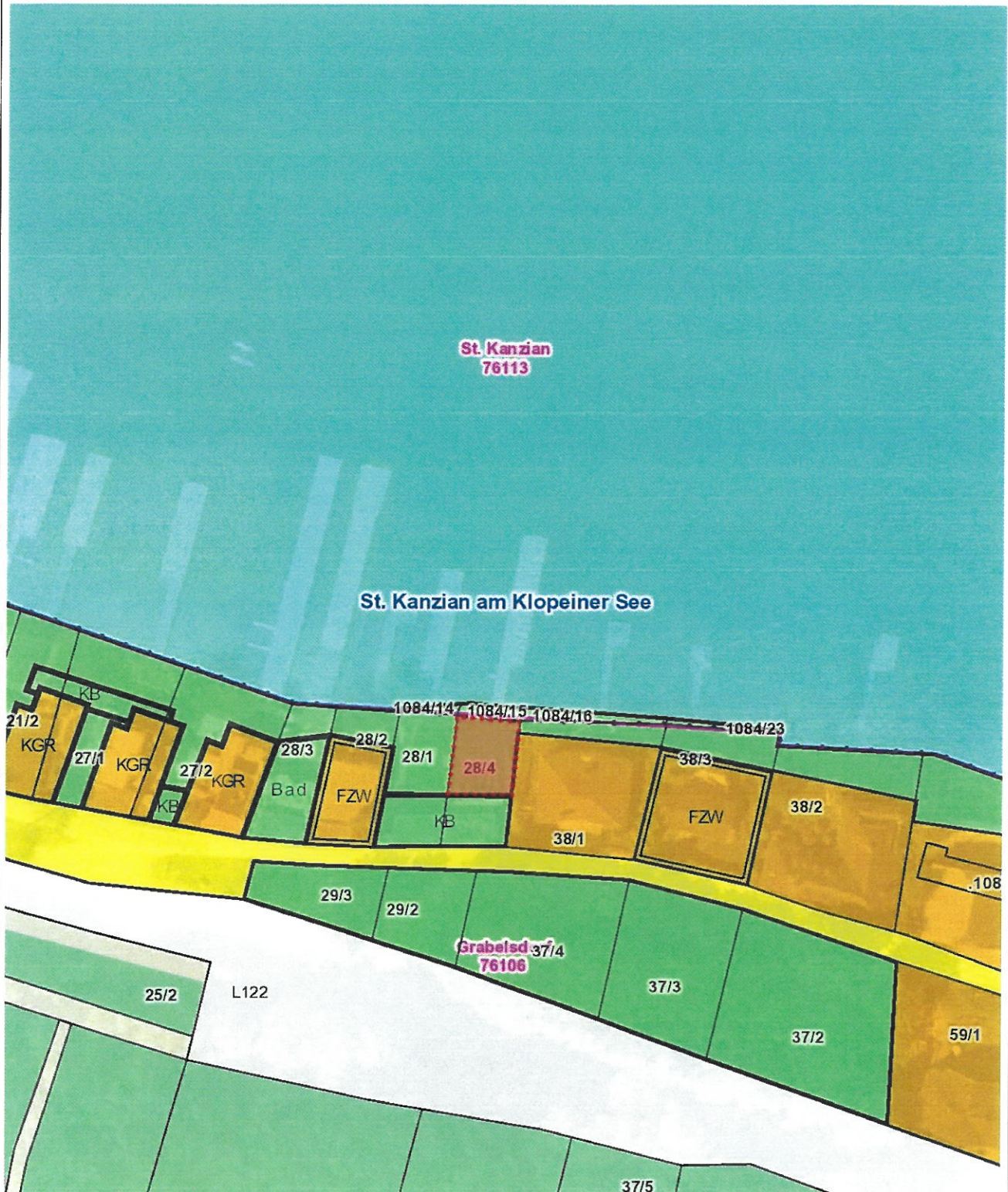
Umwidmung 5b/2023

KAGIS

Gemeinde: St. Kanzian a. K.  
Katastralgemeinde: 76106  
Grundstücke: 28/4  
Fläche [m<sup>2</sup>]: 146  
Von Widmung: Grünland - Liegewiese  
In Widmung: Grünland - Bad

Auflage  
von: bis:

Gemeinderatsbeschluss vom:



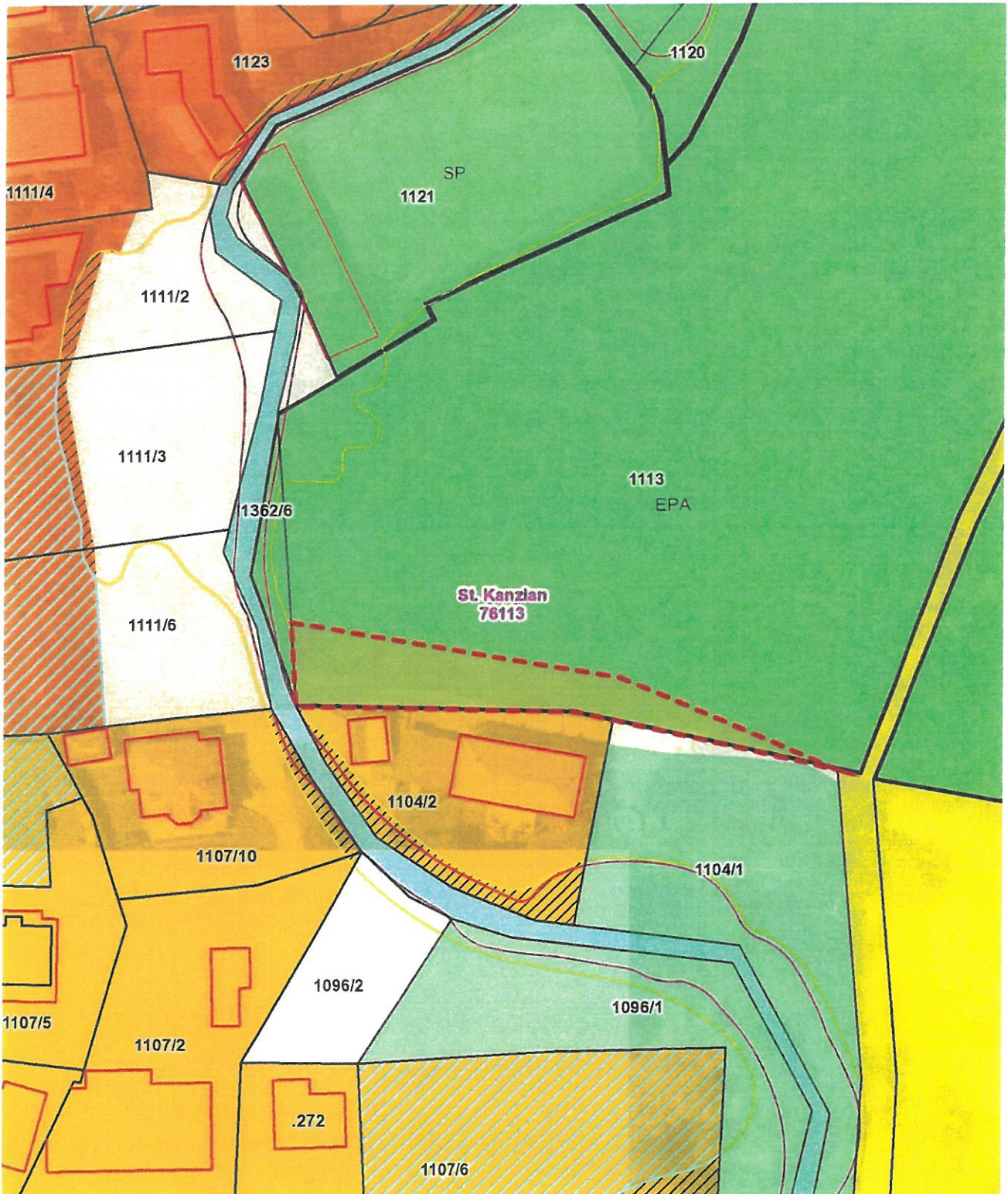
# Änderung Flächenwidmungsplan LAND KÄRNTEN

Umwidmung 06/2023 KAGIS

Gemeinde: **St. Kanzian a. K.**  
Katastralgemeinde: **76113**  
Grundstücke: **1104/2**  
Fläche [m<sup>2</sup>]: **723**  
Von Widmung: **Grünland - Erlebnispark**  
In Widmung: **Grünland - Garten**

Auflage  
von: bis:

Gemeinderatsbeschluss vom:



Planausgabe: **27.04.2023**

von:

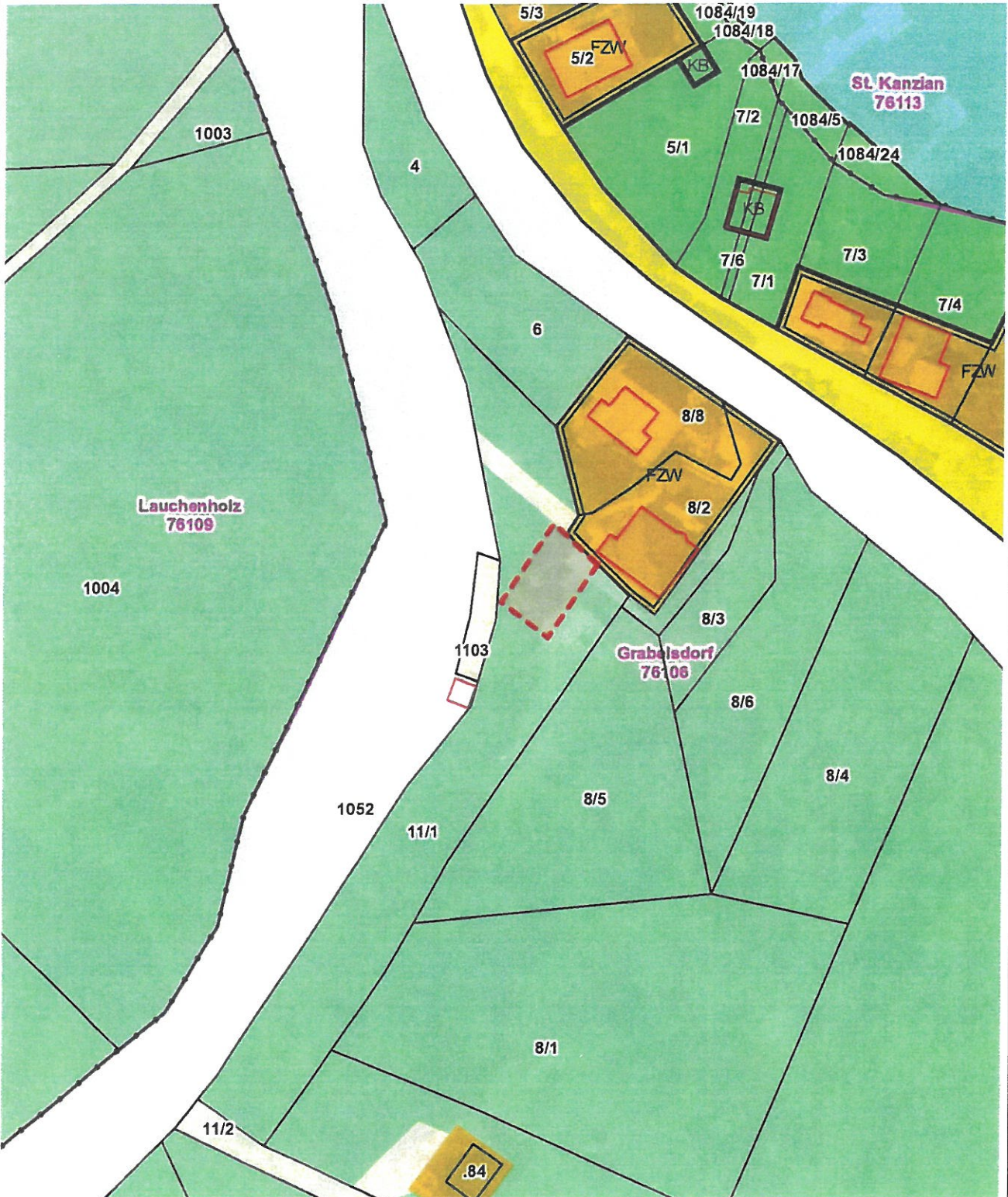
Maßstab: **1:1000**



# Änderung Flächenwidmungsplan LAND KÄRNTEN

Umwidmung 07/2023 KAGIS

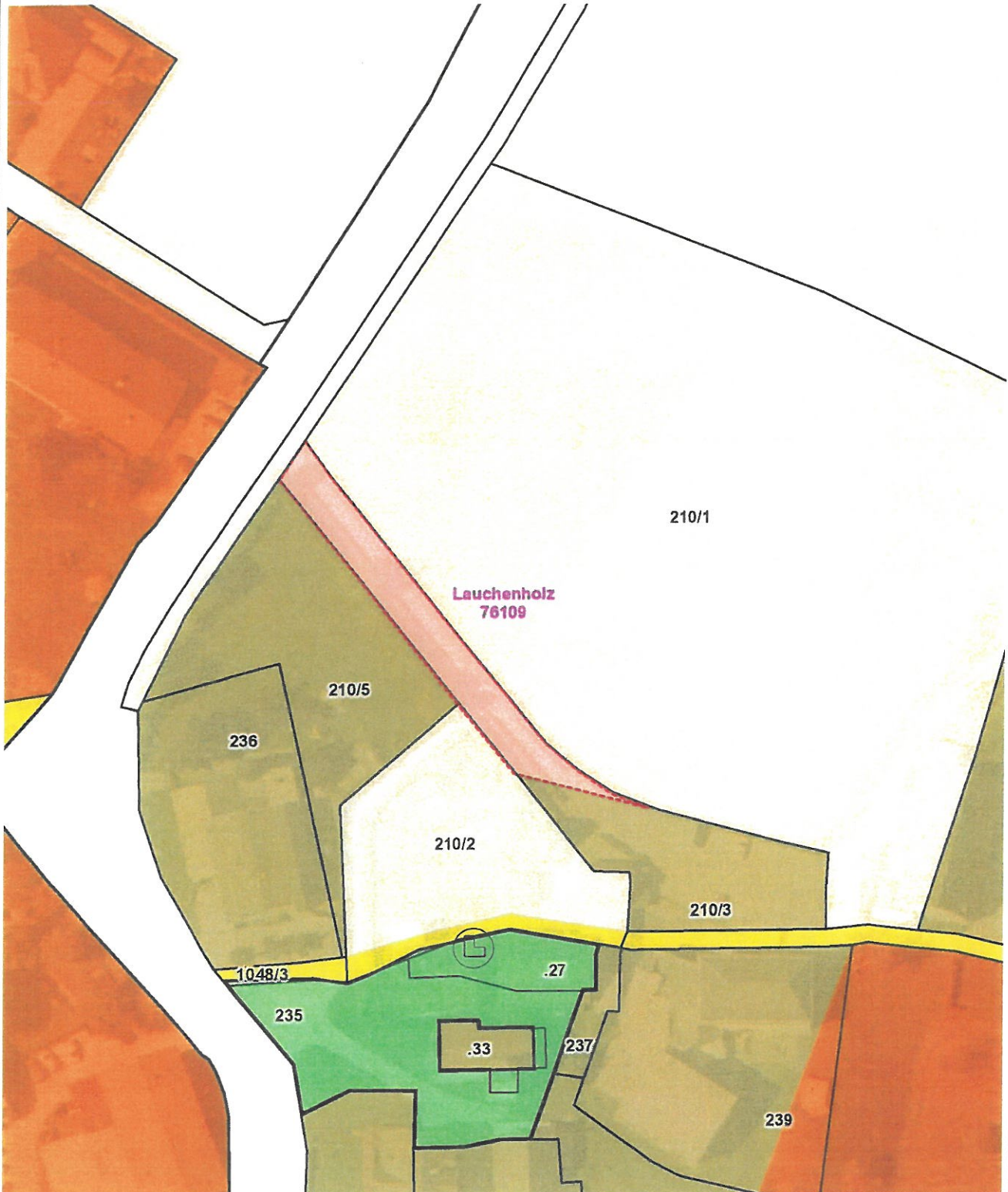
Gemeinde:	St. Kanzian a. K.	Auflage	
Katastralgemeinde:	76106	von:	bis:
Grundstücke:	11/1		
Fläche [m <sup>2</sup> ]:	160		
Von Widmung:	Grünland - Für die Land- und Forstwirtschaft bestimmte Fläche, Ödland		
In Widmung:	Grünland - Garage	Gemeinderatsbeschluss vom:	



# Änderung Flächenwidmungsplan LAND KÄRNTEN

Umwidmung 8a/2023 KAGIS

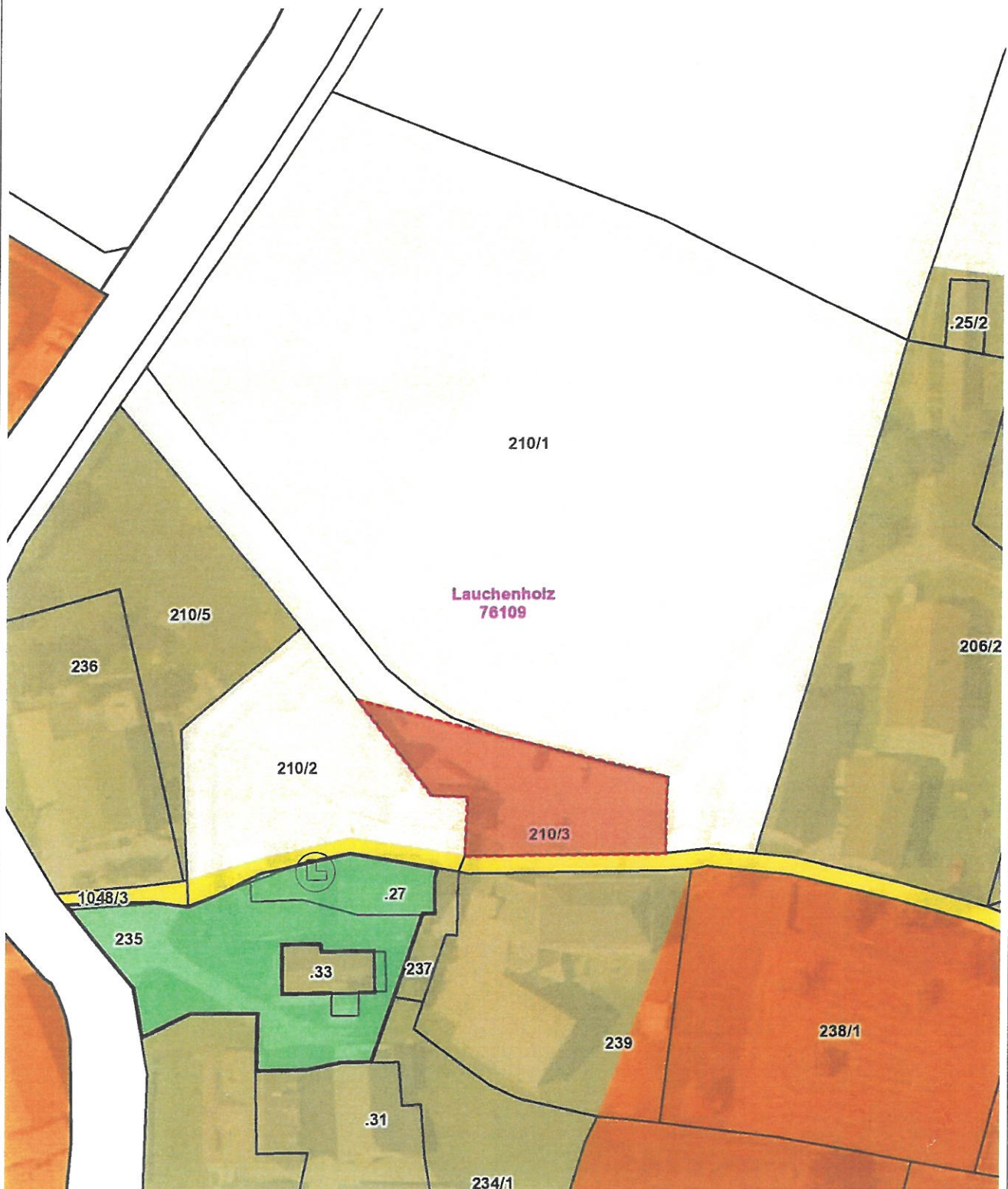
Gemeinde:	St. Kanzian a. K.	Auflage	
Katastralgemeinde:	76109	von:	bis:
Grundstücke:	210/3		
Fläche [m²]:	550		
Von Widmung:	Günland - Für die Land- und Forstwirtschaft bestimmte Fläche, Ödland		
In Widmung:	Verkehrsflächen - allgemeine Verkehrsfläche	Gemeinderatsbeschluss vom:	



# Änderung Flächenwidmungsplan LAND KÄRNTEN

Umwidmung 8b/2023 KAGIS

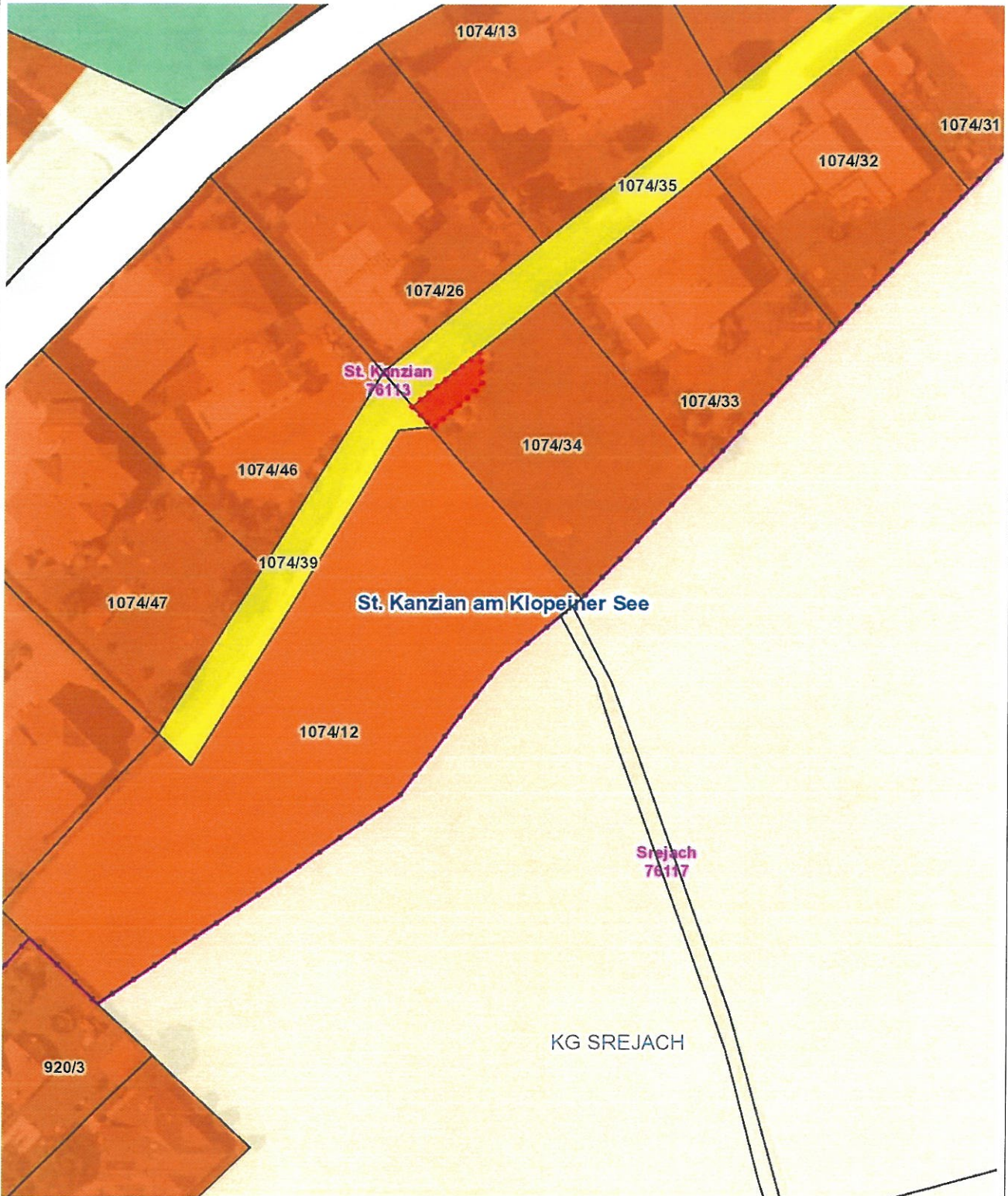
Gemeinde:	St. Kanzian a. K.	Auflage	
Katastralgemeinde:	76109	von:	bis:
Grundstücke:	210/3		
Fläche [m <sup>2</sup> ]:	764		
Von Widmung:	Bauland - Dorfgebiet		
In Widmung:	Verkehrsflächen - allgemeine Verkehrsfläche	Gemeinderatsbeschluss vom:	



**Änderung Flächenwidmungsplan** LAND  **KÄRNTEN**  
Umwidmung 09/2023 KAGIS

Gemeinde: **St. Kanzian a. K.**  
Katastralgemeinde: **76113**  
Grundstücke: **1074/34**  
Fläche [m<sup>2</sup>]: **64**  
Von Widmung: **Verkehrsflächen - allgemeine Verkehrsfläche**  
In Widmung: **Bauland - Wohngebiet**

Auflage  
von: \_\_\_\_\_ bis: \_\_\_\_\_  
Gemeinderatsbeschluss vom: \_\_\_\_\_



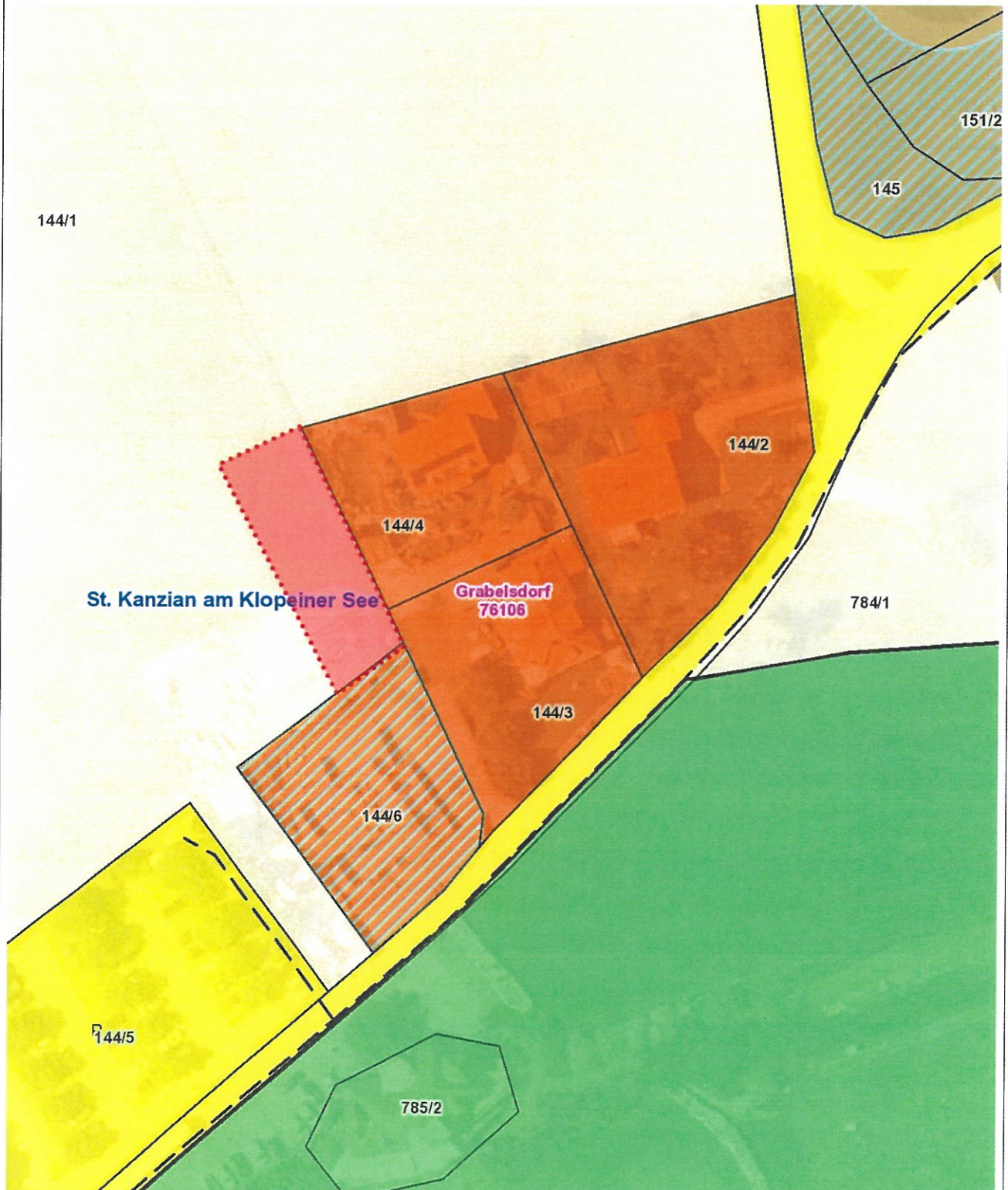
# Änderung Flächenwidmungsplan LAND KÄRNTEN

Umwidmung 10/2023 KAGIS

Gemeinde: St. Kanzian a. K.  
Katastralgemeinde: 76106  
Grundstücke: 144/1  
Fläche [m<sup>2</sup>]: 656  
Von Widmung: Grünland - Für die Land- und Forstwirtschaft  
In Widmung: Grünland - Garten

Auflage  
von: bis:

Gemeinderatsbeschluss vom:



# Änderung Flächenwidmungsplan LAND KÄRNTEN

Umwidmung 11a/2023 KAGIS

Gemeinde: **St. Kanzian a. K.**

Katastralgemeinde: **78113**

Grundstücke: **1109/9**

Fläche [m<sup>2</sup>]: **477**

Von Widmung: **Bauland - Wohngebiet**

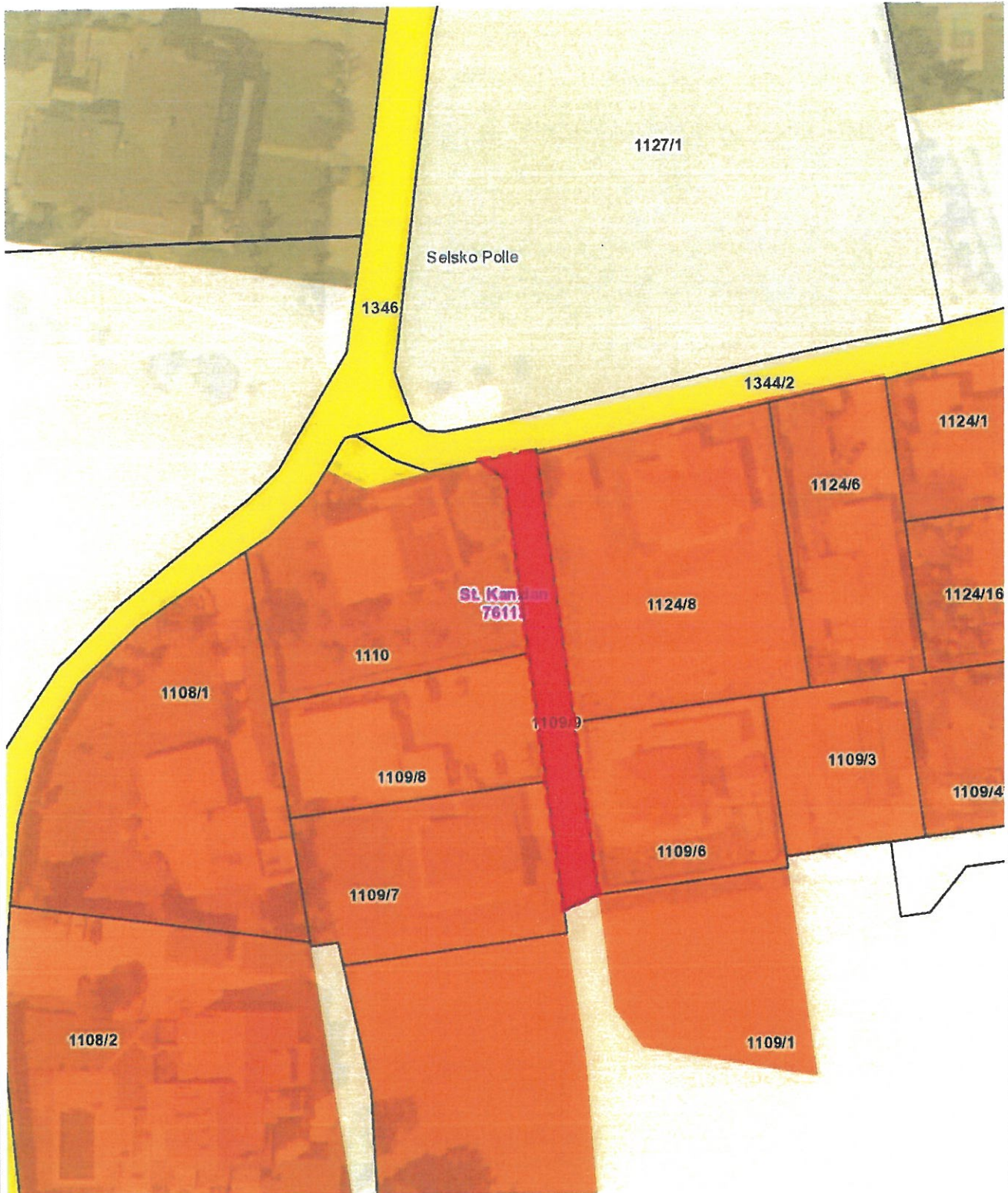
In Widmung: **Verkehrsflächen- allgemeine Verkehrsfläche**

Auflage

von:

bis:

Gemeinderatsbeschluss vom:



Planausgabe:

14.06.2023

DKM-Stand: 10.2022

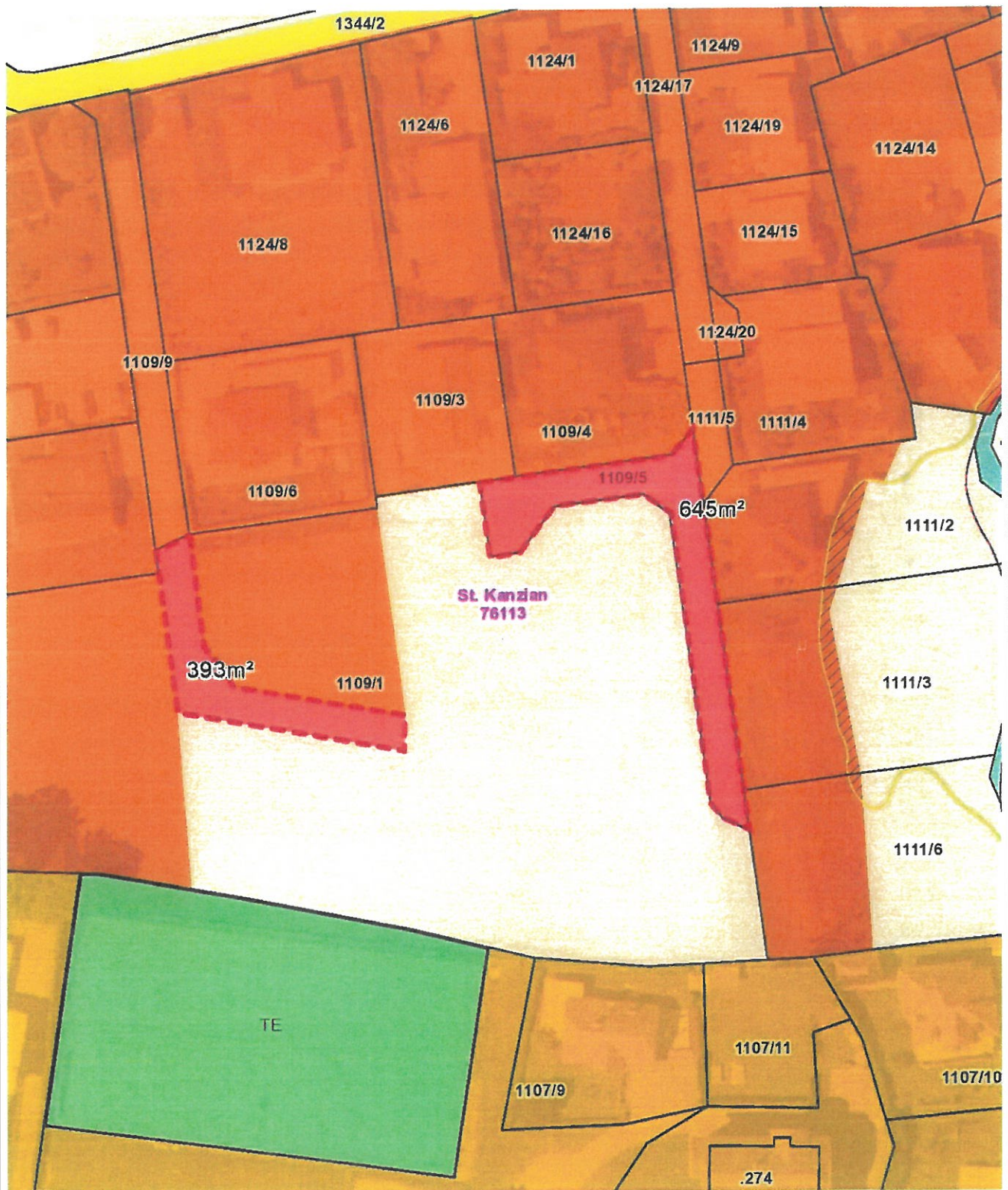
von:

Maßstab: 1:1000

# Änderung Flächenwidmungsplan LAND KÄRNTEN

Umwidmung 11b/2023 KAGIS

Gemeinde:	St. Kanzian a. K.	Auflage	
Katastralgemeinde:	76113	von:	bis:
Grundstücke:	1109/5, 1109/1		
Fläche [m <sup>2</sup> ]:	1038		
Von Widmung:	Grünland - Für die Land- und Forstwirtschaft bestimmte Fläche, Ödland		
In Widmung:	Verkehrsflächen - allgemeine Verkehrsfläche	Gemeinderatsbeschluss vom:	



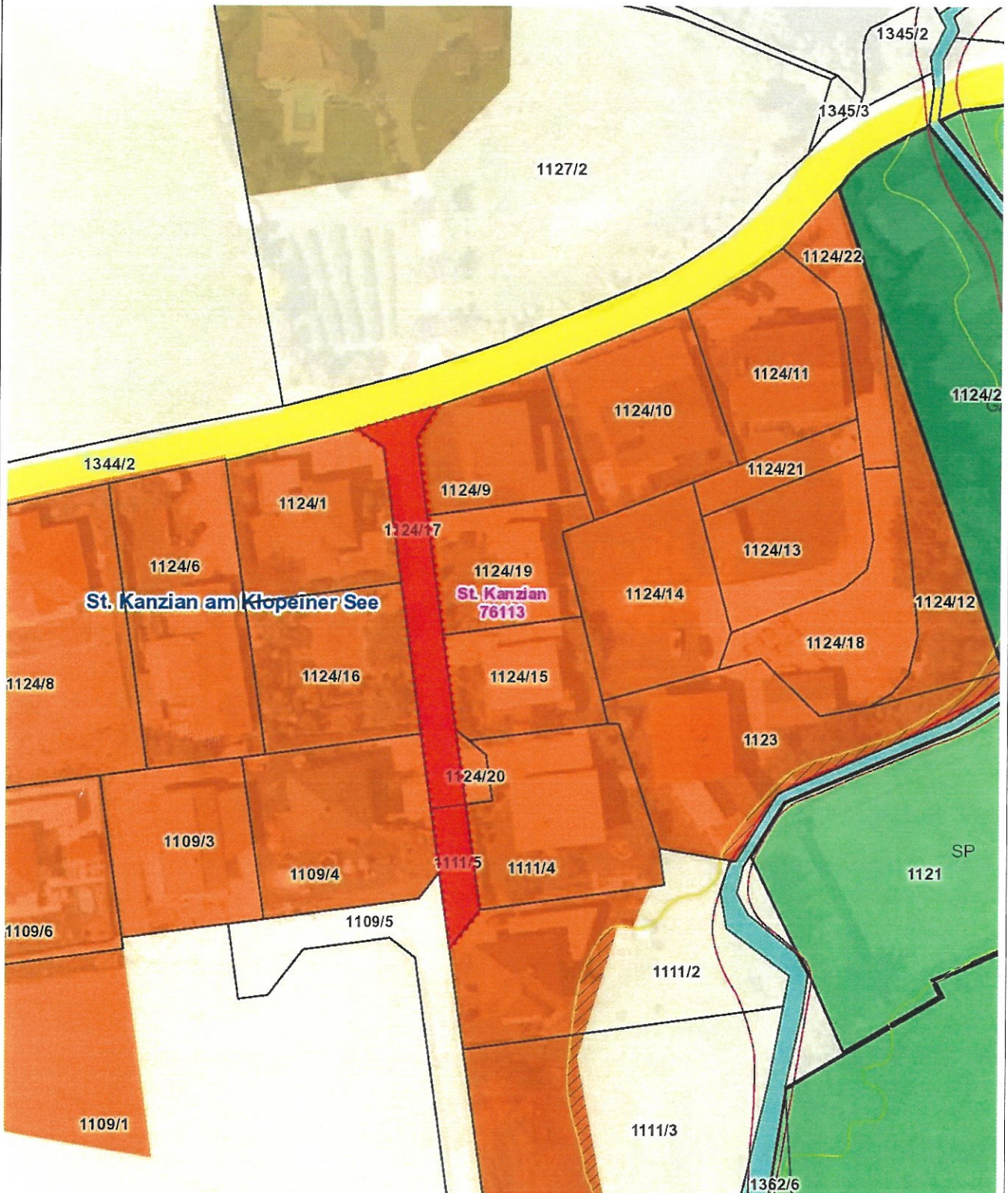
# Änderung Flächenwidmungsplan LAND KÄRNTEN

Umwidmung 12/2023 KAGIS

Gemeinde: St. Kanzian a. K.  
Katastralgemeinde: 76113  
Grundstücke: 1124/17, 1111/5  
Fläche [m<sup>2</sup>]: 549  
Von Widmung: Bauland - Wohngebiet  
In Widmung: Verkehrsflächen - allgemeine Verkehrsfläche

Auflage  
von: bis:

Gemeinderatsbeschluss vom:

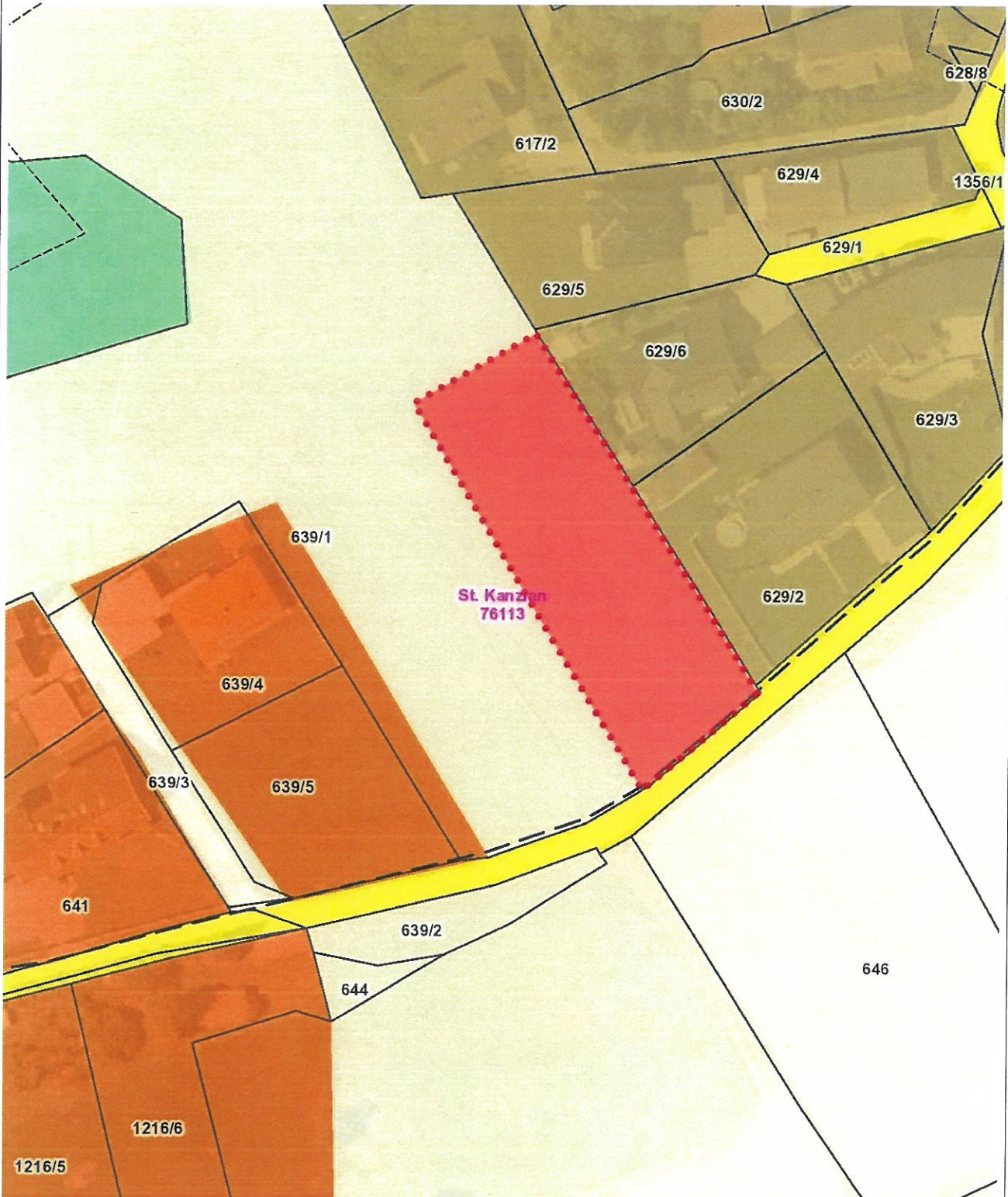




# Änderung Flächenwidmungsplan LAND KÄRNTEN

Umwidmung 13/2023 KAGIS

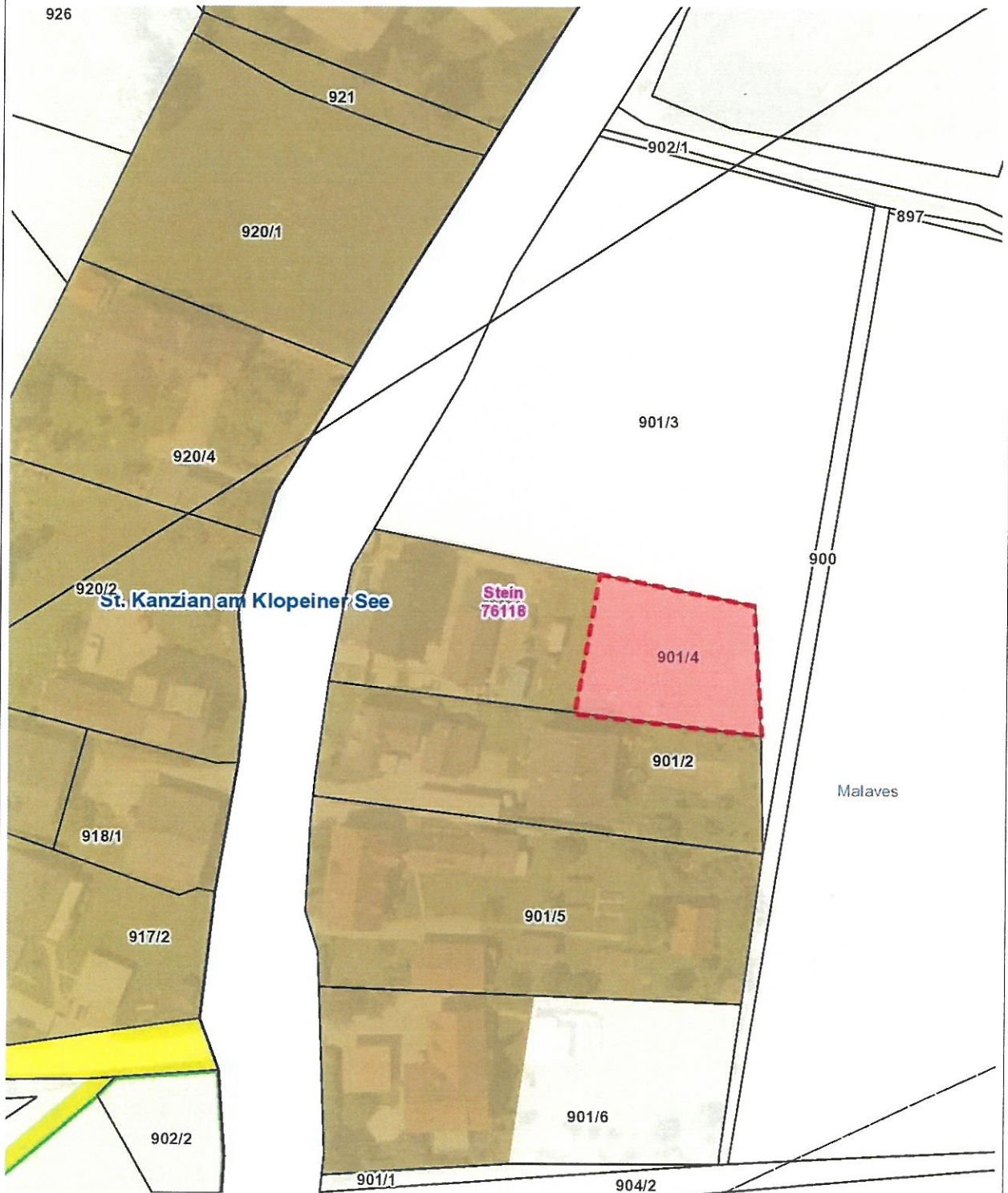
Gemeinde:	St. Kanzian a. K.	Auflage	
Katastralgemeinde:	76113	von:	bis:
Grundstücke:	639/1		
Fläche [m <sup>2</sup> ]:	1800		
Von Widmung:	Grünland - Für die Land- und Forstwirtschaft bestimmte Fläche, Ödland		
In Widmung:	Bauland - Wohngebiet	Gemeinderatsbeschluss vom:	



# Änderung Flächenwidmungsplan LAND KÄRNTEN

Umwidmung 14/2023 KAGIS

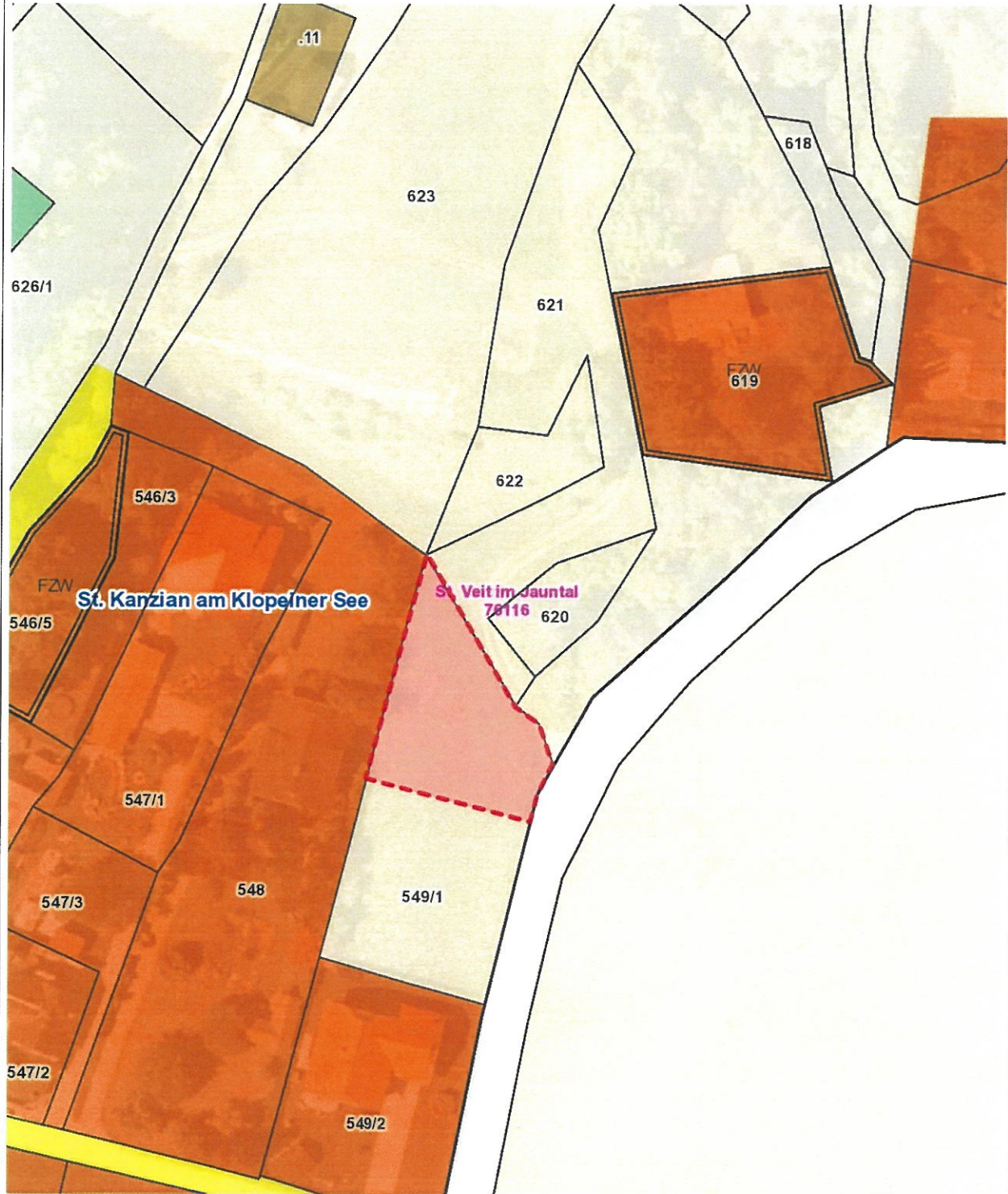
Gemeinde:	St. Kanzian a. K.	Auflage	
Katastralgemeinde:	76118	von:	bis:
Grundstücke:	901/4		
Fläche [m <sup>2</sup> ]:	660		
Von Widmung:	Grünland - Für die Land- und Forstwirtschaft, Ödland		
In Widmung:	Bauland - Dorfgebiet	Gemeinderatsbeschluss vom:	



# Änderung Flächenwidmungsplan LAND KÄRNTEN

Umwidmung 15a/2023 KAGIS

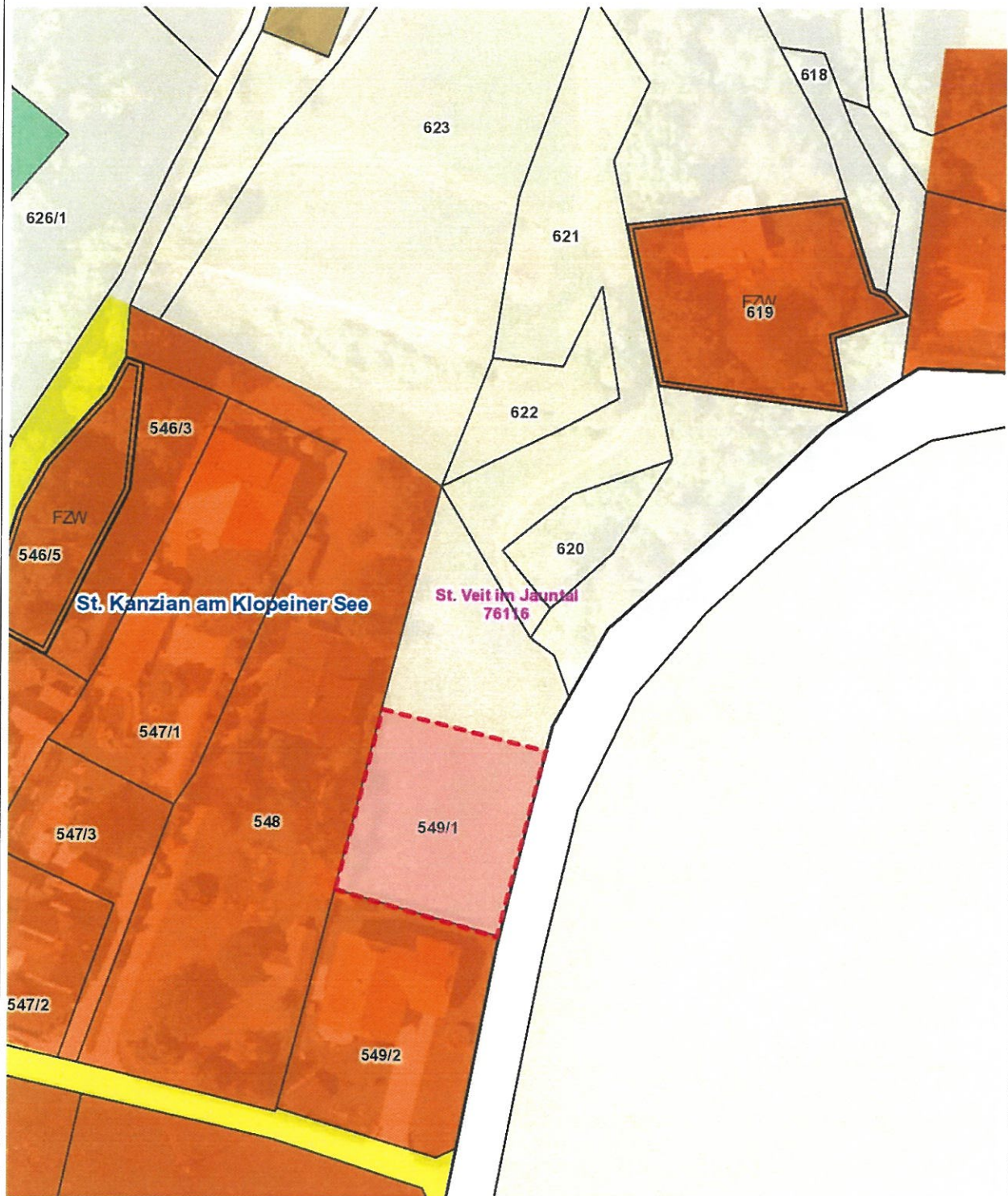
Gemeinde:	St. Kanzian a. K.	Auflage	
Katastralgemeinde:	76116	von:	bis:
Grundstücke:	549/1		
Fläche [m²]:	800		
Von Widmung:	Grünland - Für die Land- und Forstwirtschaft, Ödland		
In Widmung:	Bauland - Wohngebiet	Gemeinderatsbeschluss vom:	



# Änderung Flächenwidmungsplan LAND KÄRNTEN

Umwidmung 15b/2023 

Gemeinde:	St. Kanzian a. K.	Auflage	
Katastralgemeinde:	76116	von:	bis:
Grundstücke:	549/1		
Fläche [m <sup>2</sup> ]:	957		
Von Widmung:	Grünland - Für die Land- und Forstwirtschaft, Ödland		
In Widmung:	Grünland - Garten	Gemeinderatsbeschluss vom:	



# Änderung Flächenwidmungsplan

LAND  KÄRNTEN  
KAGIS

Umwidmung 16/2023

Gemeinde: **St. Kanzian a. K.**

Katastralgemeinde: **76109**

Grundstücke: **194/1**

Fläche [m<sup>2</sup>]: **1400**

Von Widmung: **Grünland - Für die Land- und Forstwirtschaft bestimmte Fläche, Ödland**

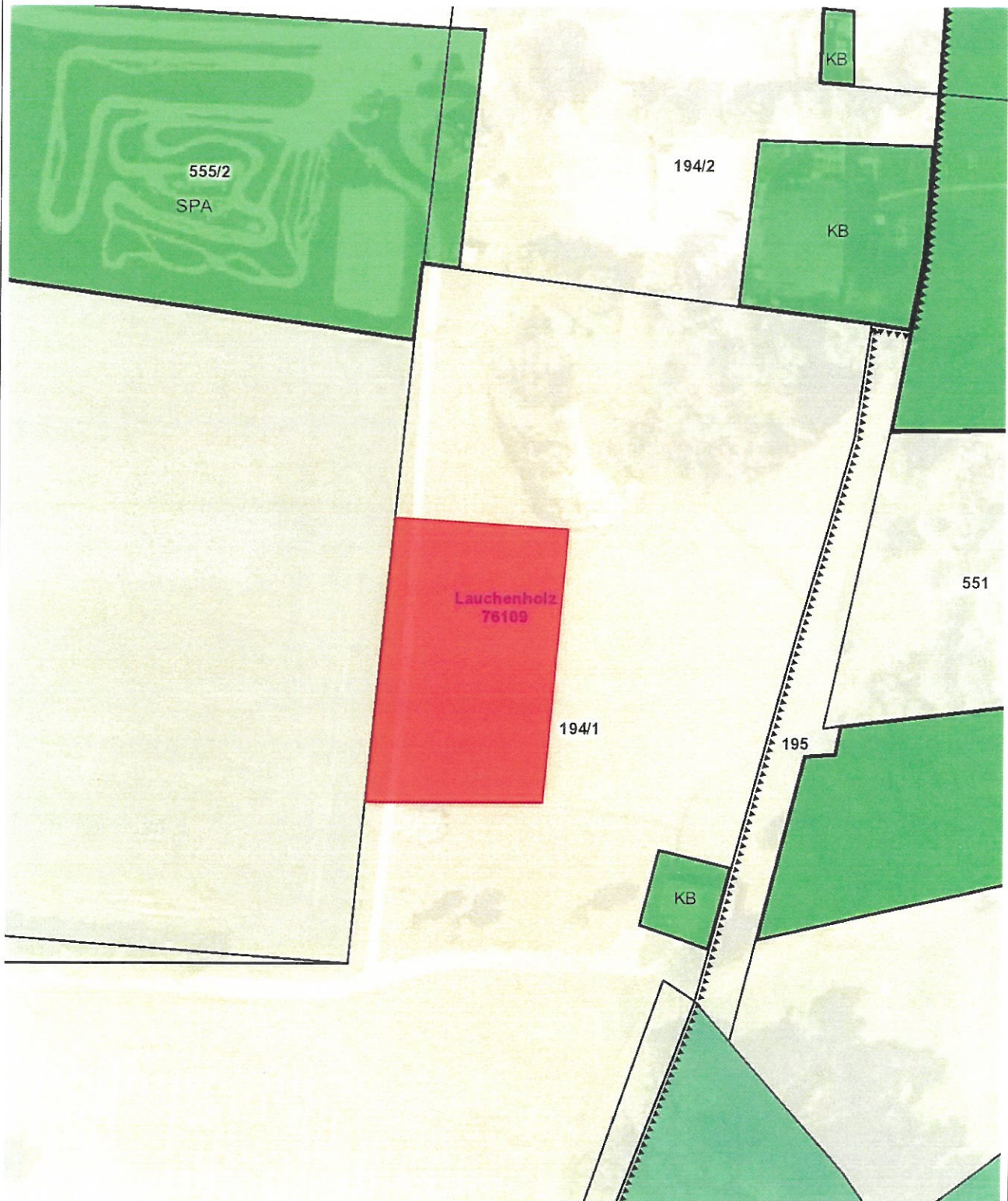
In Widmung: **Grünland - Campingplatz**

Auflage

von:

bis:

Gemeinderatsbeschluss vom:



Planausgabe:

04.08.2023

DKM-Stand: 10.2022

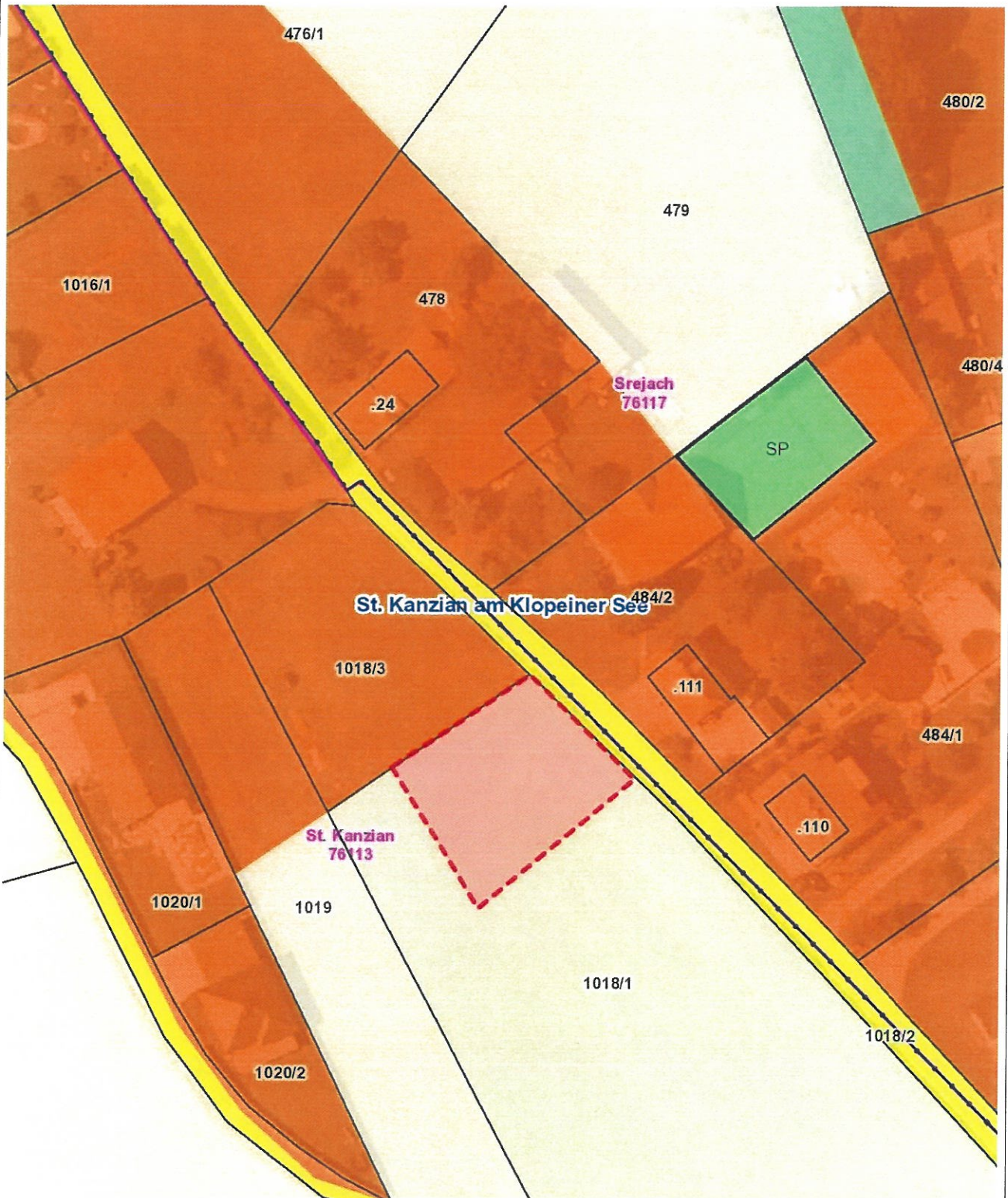
von:

Maßstab: 1:1000

**Änderung Flächenwidmungsplan** LAND  KÄRNTEN  
Umwidmung 17a/2023 KAGIS

Gemeinde: St. Kanzian a. K.  
Katastralgemeinde: 76113  
Grundstücke: 1018/1  
Fläche [m<sup>2</sup>]: 800  
Von Widmung: Grünland - Für die Land- und Forstwirtschaft, Ödland  
In Widmung: Bauland - Wohngebiet

Auflage  
von: bis:  
Gemeinderatsbeschluss vom:



# Änderung Flächenwidmungsplan LAND KÄRNTEN

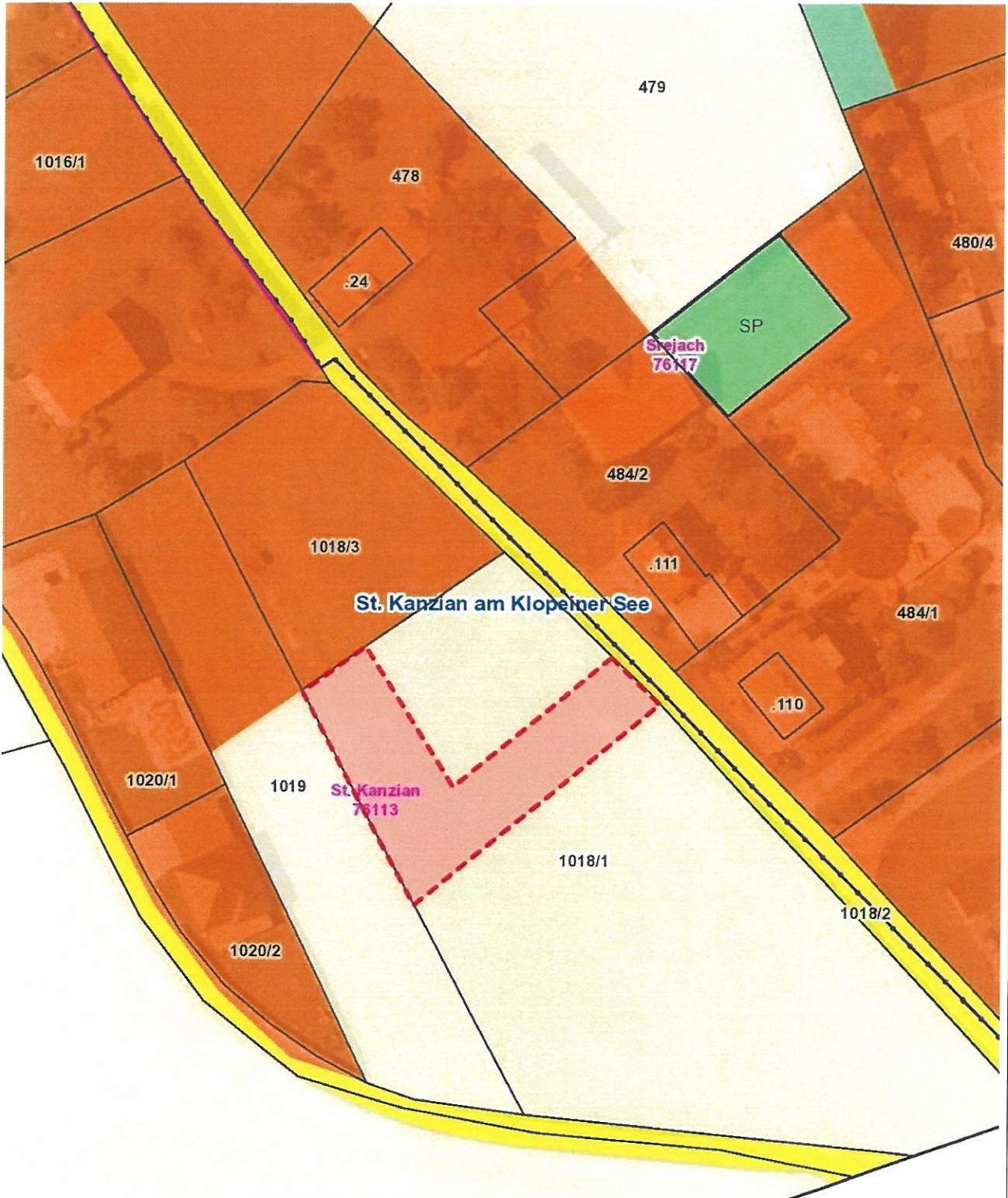
Umwidmung 17b/2023



Gemeinde: St. Kanzian a. K.  
Katastralgemeinde: 76113  
Grundstücke: 1018/1  
Fläche [m<sup>2</sup>]: 1000  
Von Widmung: Grünland - Für die Land- und Forstwirtschaft, Ödland  
In Widmung: Grünland - Garten

Auflage von: bis:

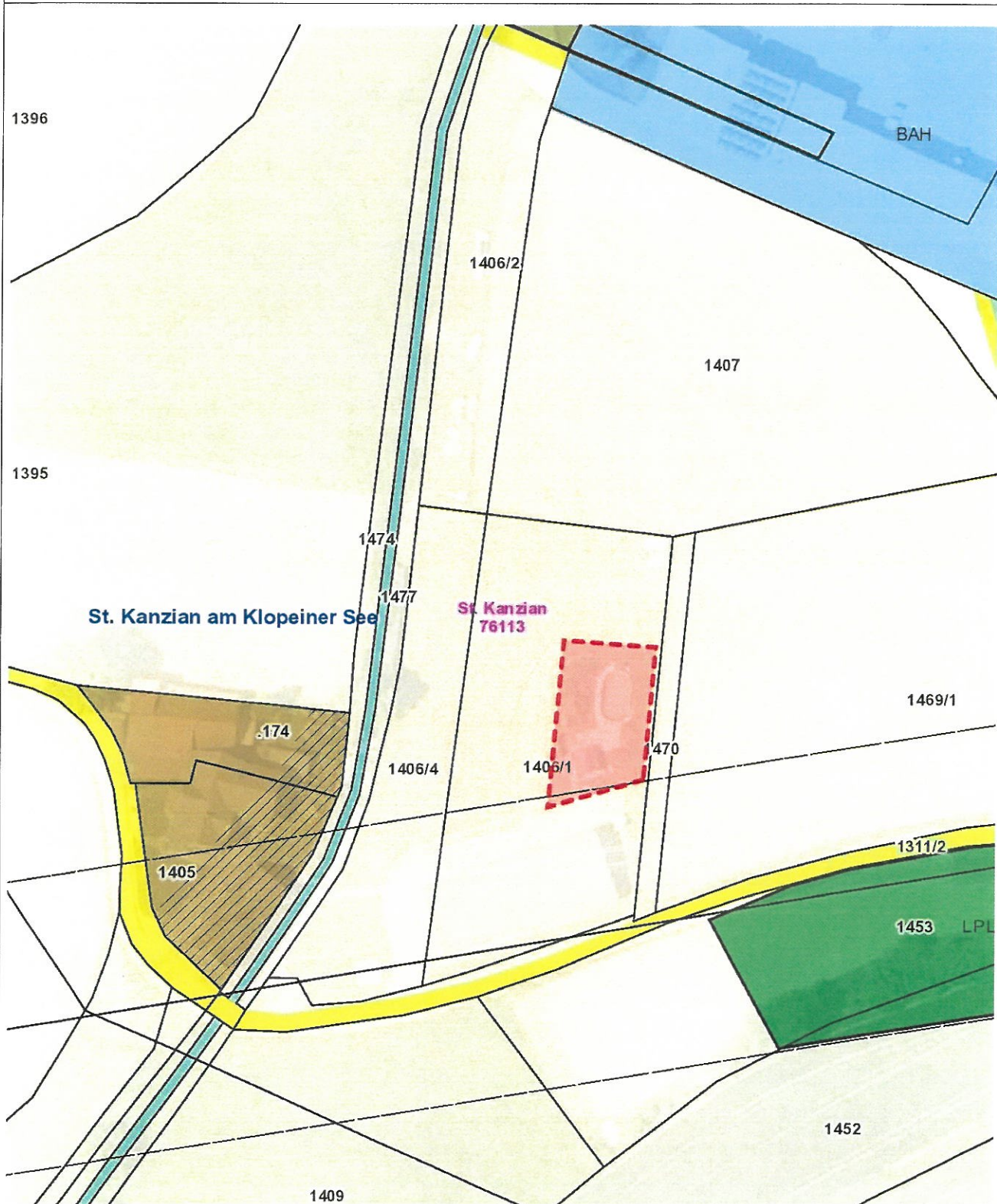
Gemeinderatsbeschluss vom:



# Änderung Flächenwidmungsplan LAND KÄRNTEN

Umwidmung 18/2023 KAGIS

Gemeinde:	St. Kanzian a. K.	Auflage	
Katastralgemeinde:	76113	von:	bis:
Grundstücke:	1406/1		
Fläche [m²]:	400		
Von Widmung:	Grünland - Für die Land- und Forstwirtschaft, Ödland		
In Widmung:	Grünland - Garten	Gemeinderatsbeschluss vom:	





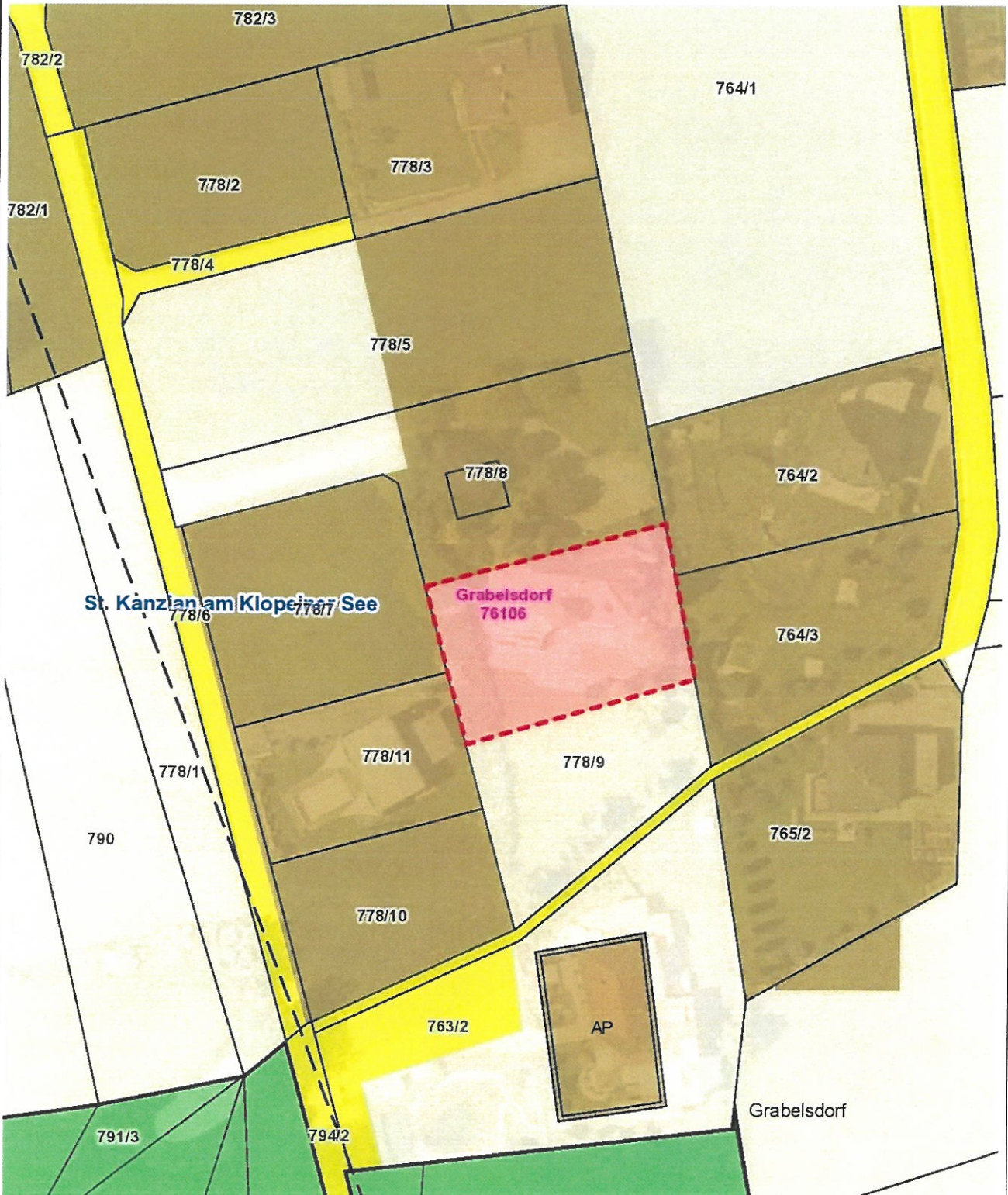
# Änderung Flächenwidmungsplan LAND KÄRNTEN

Umwidmung 19a/2023 KAGIS

Gemeinde: **St. Kanzian a. K.**  
Katastralgemeinde: **76106**  
Grundstücke: **778/9**  
Fläche [m<sup>2</sup>]: **1130**  
Von Widmung: **Grünland - Für die Land- und Forstwirtschaft, Ödland**  
In Widmung: **Bauland - Dorfgebiet**

Auflage  
von: bis:

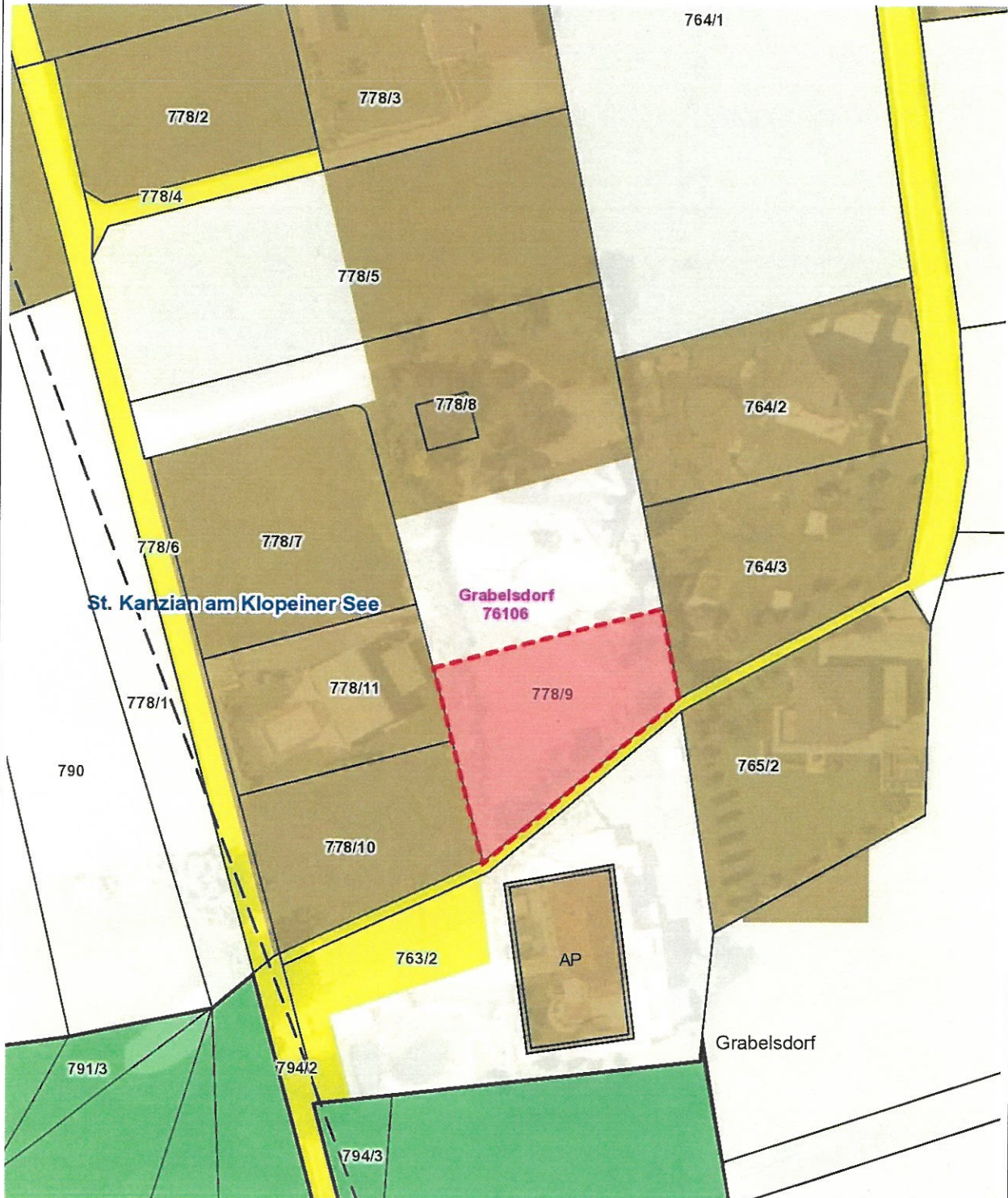
Gemeinderatsbeschluss vom:



# Änderung Flächenwidmungsplan LAND KÄRNTEN

Umwidmung 19b/2023 KAGIS

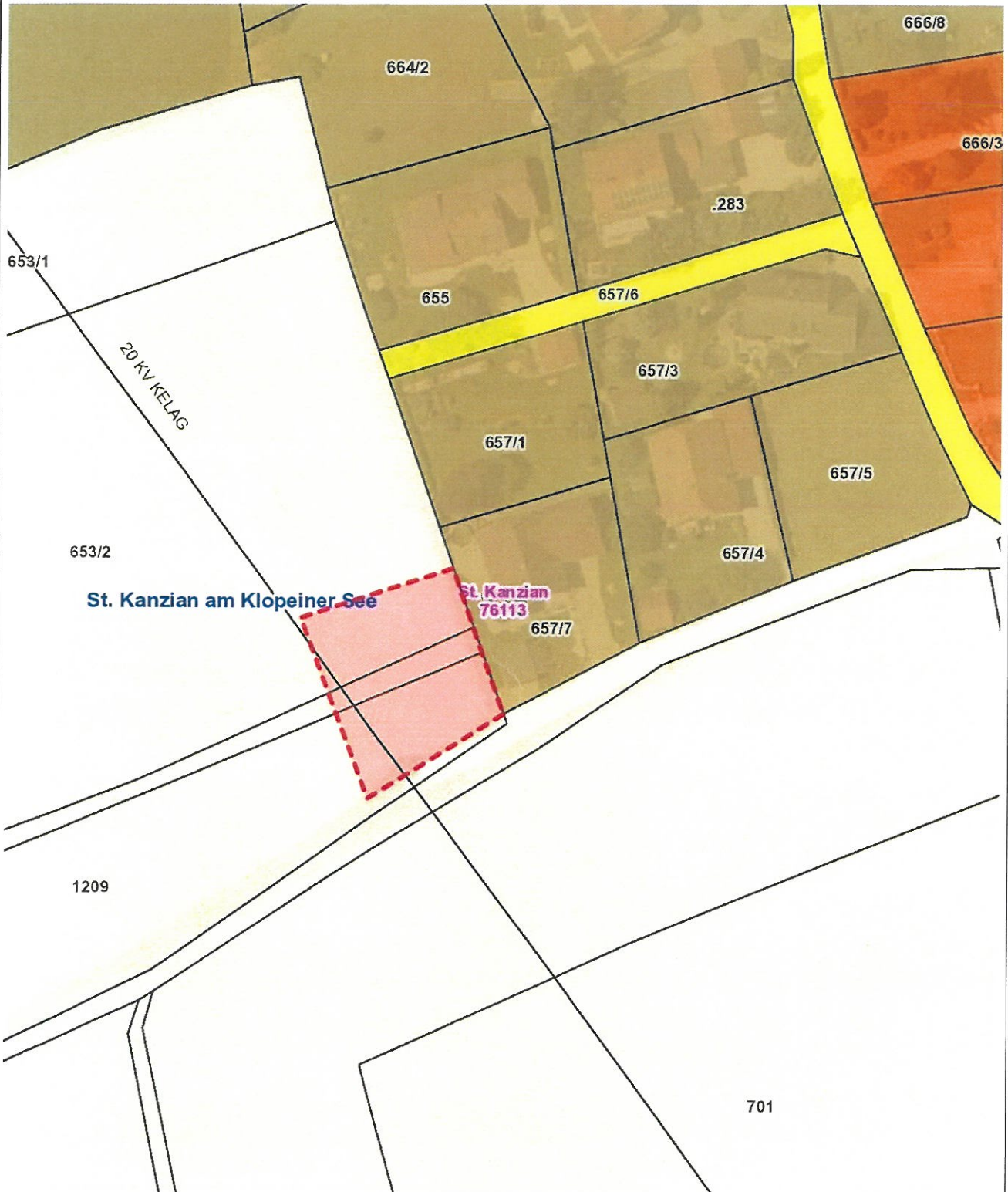
Gemeinde:	St. Kanzian a. K.	Auflage	
Katastralgemeinde:	76106	von:	bis:
Grundstücke:	778/9		
Fläche [m <sup>2</sup> ]:	980		
Von Widmung:	Grünland - Für die Land- und Forstwirtschaft, Ödland		
In Widmung:	Bauland - Dorfgebiet	Gemeinderatsbeschluss vom:	



# Änderung Flächenwidmungsplan LAND KÄRNTEN

Umwidmung 20/2023 KAGIS

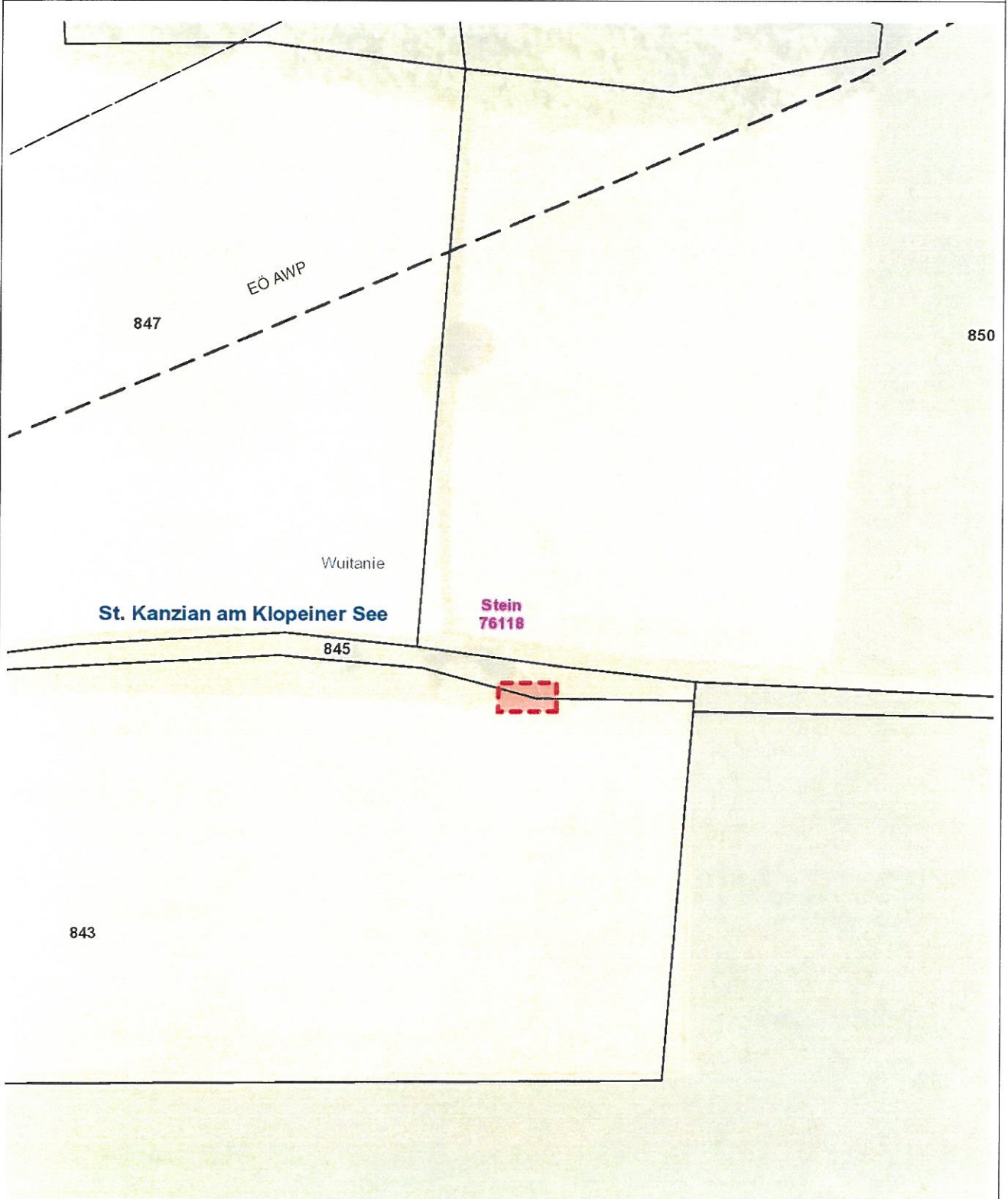
Gemeinde:	St. Kanzian a. K.	Auflage	
Katastralgemeinde:	76113	von:	bis:
Grundstücke:	1209, 654, 653/2		
Fläche [m <sup>2</sup> ]:	800		
Von Widmung:	Grünland - Für die Land- und Forstwirtschaft, Ödland		
In Widmung:	Bauland - Dorfgebiet	Gemeinderatsbeschluss vom:	



# Änderung Flächenwidmungsplan LAND KÄRNTEN

Umwidmung 21/2023 KAGIS

Gemeinde:	St. Kanzian a. K.	Auflage	
Katastralgemeinde:	76118	von:	bis:
Grundstücke:	843, 845		
Fläche [m²]:	50		
Von Widmung:	Grünland - Für die Land- und Forstwirtschaft bestimmte Fläche, Ödland		
In Widmung:	Grünland - Holzlager/Geräteschuppen	Gemeinderatsbeschluss vom:	



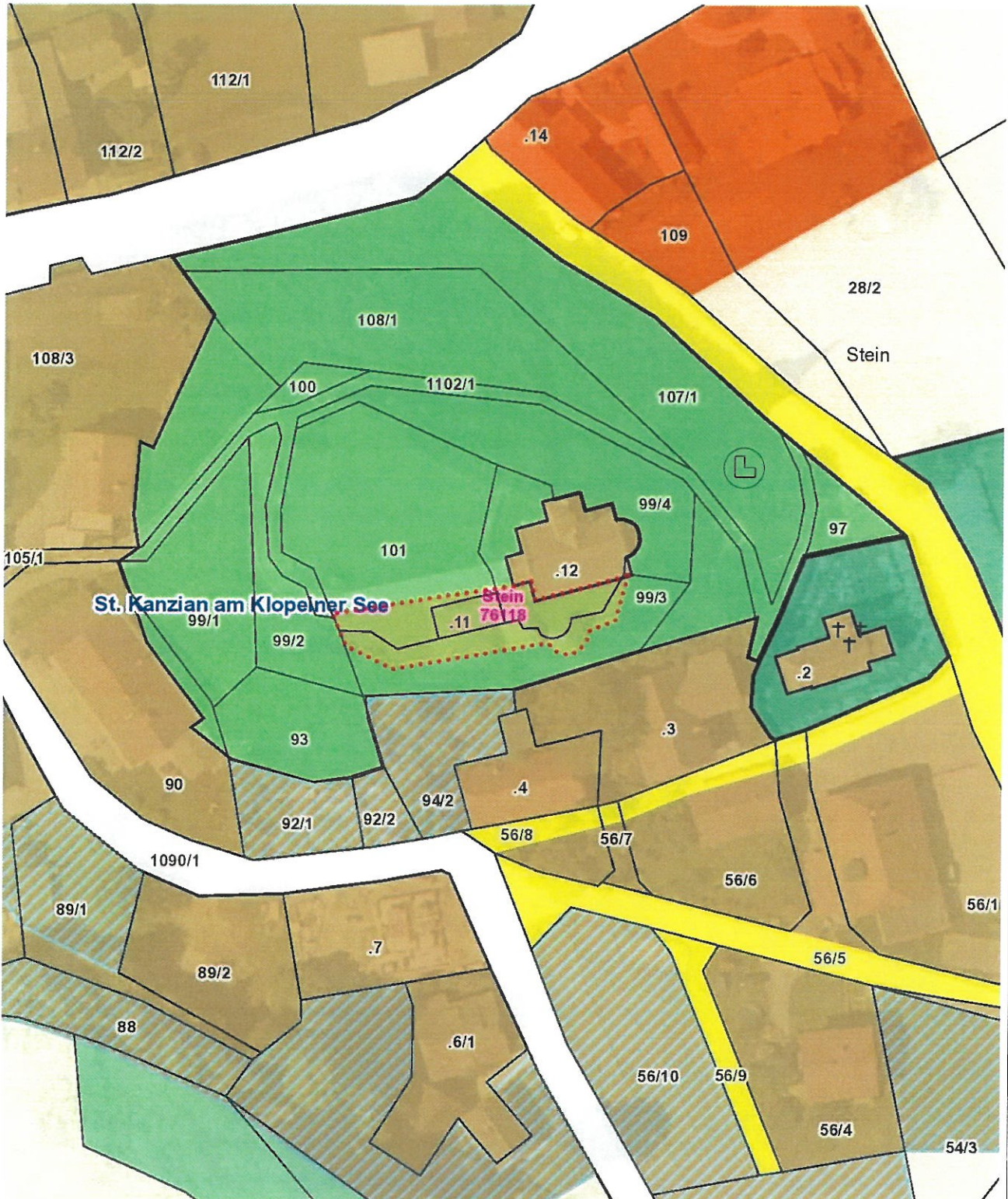
# Änderung Flächenwidmungsplan LAND KÄRNTEN

Umwidmung 22/2023 KAGIS

Gemeinde: **St. Kanzian**  
Katastralgemeinde: **76118**  
Grundstücke: **.11, .12, 101, 99/3**  
Fläche [m<sup>2</sup>]: **460**  
Von Widmung: **Grünland - Erholungsfläche**  
In Widmung: **Bauland - Dorfgebiet**

Auflage  
von: bis:

Gemeinderatsbeschluss vom:



# Änderung Flächenwidmungsplan LAND KÄRNTEN

Umwidmung 23/2023



Gemeinde: St. Kanzian a. K.

Auflage

Katastralgemeinde: 76113

von:

bis:

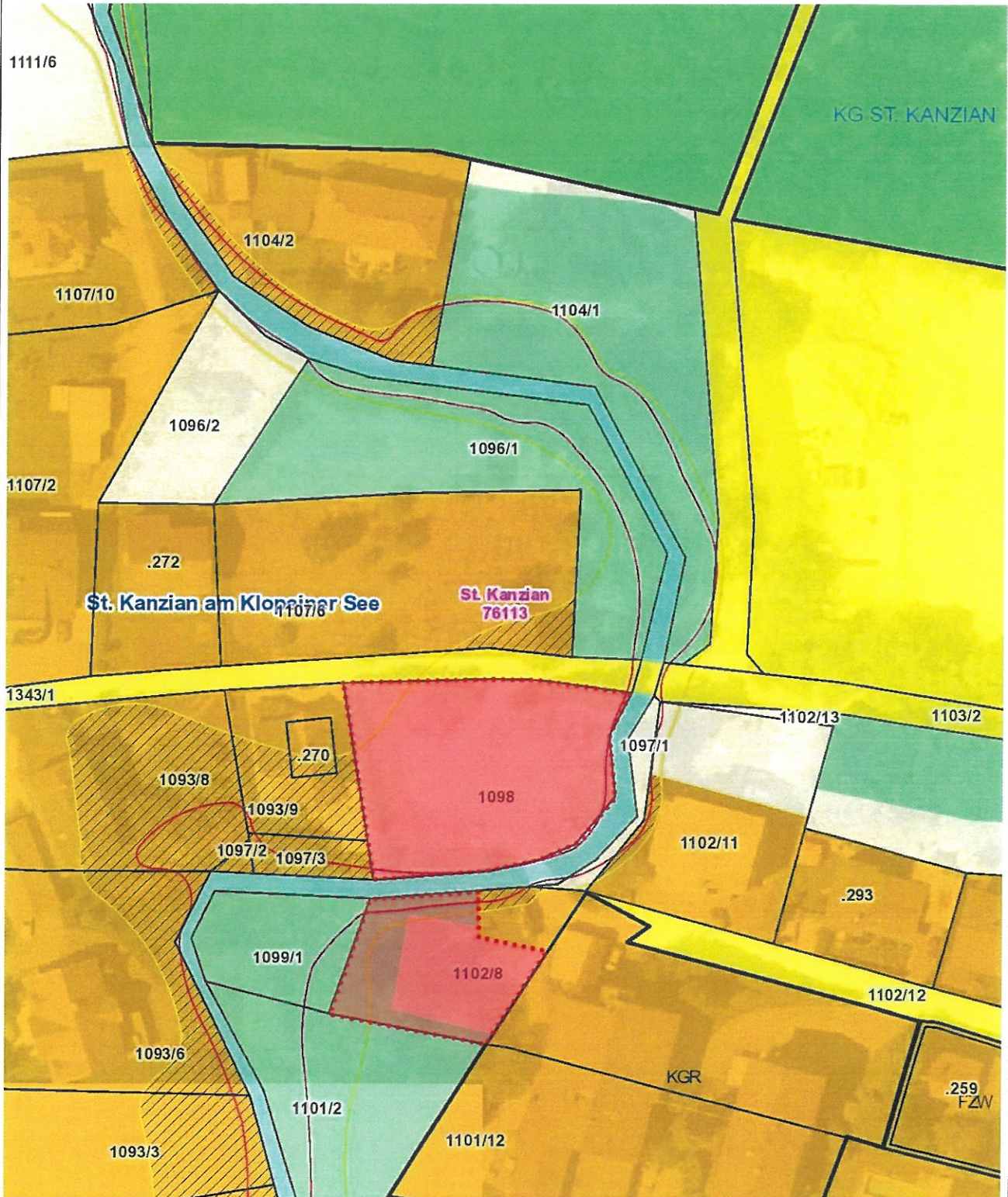
Grundstücke: 1098, 1102/8

Fläche [m<sup>2</sup>]: 1765

Von Widmung: Grünland - Für die Land- und Forstwirtschaft bestimmte Fläche, Ödland

In Widmung: Bauland - Reines Kurgebiet

Gemeinderatsbeschluss vom:



Planausgabe:

03.11.2023

DKM-Stand: 10.2022

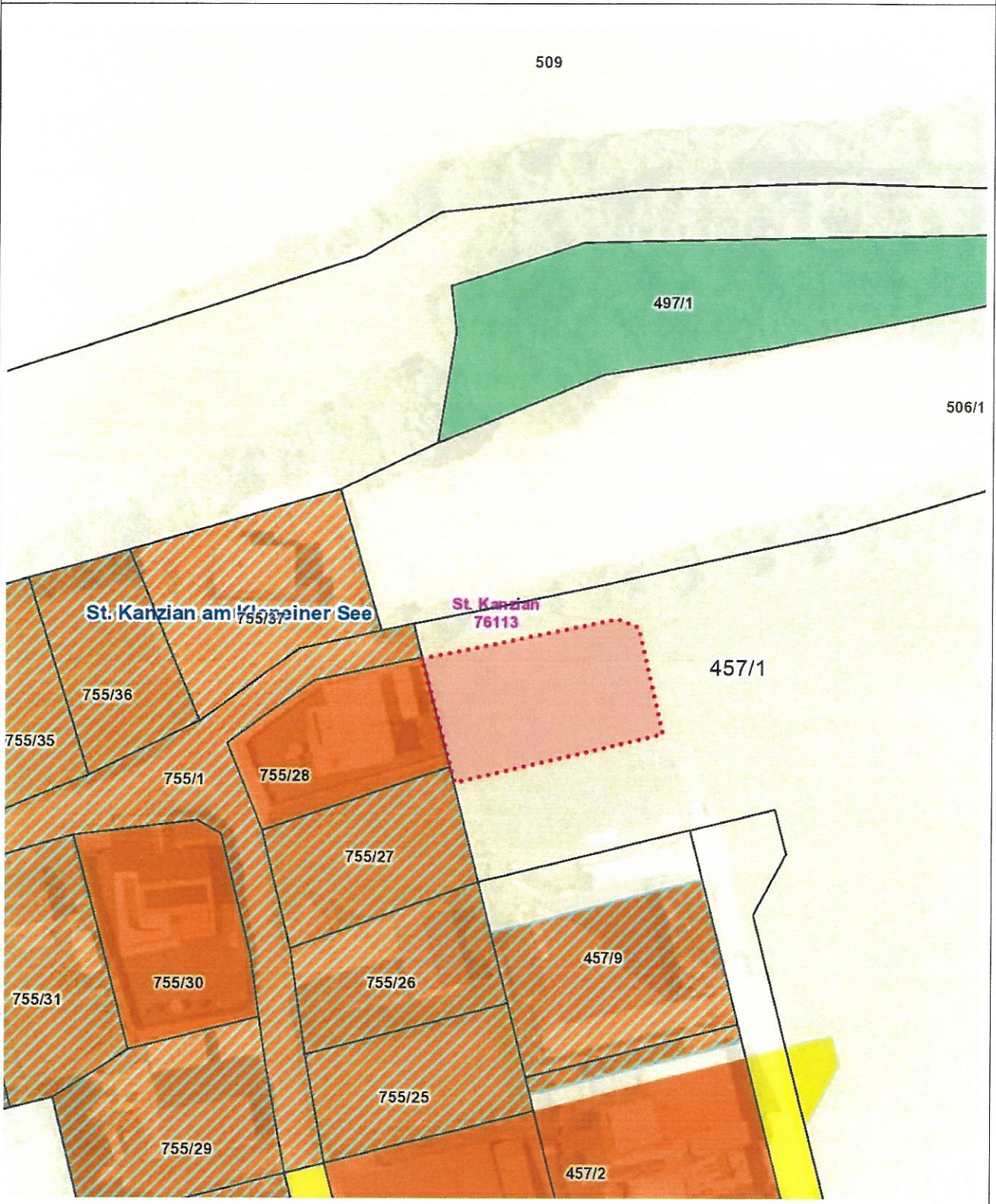
von:

Maßstab: 1:1000

# Änderung Flächenwidmungsplan LAND KÄRNTEN

Umwidmung 24a/2023 KAGIS

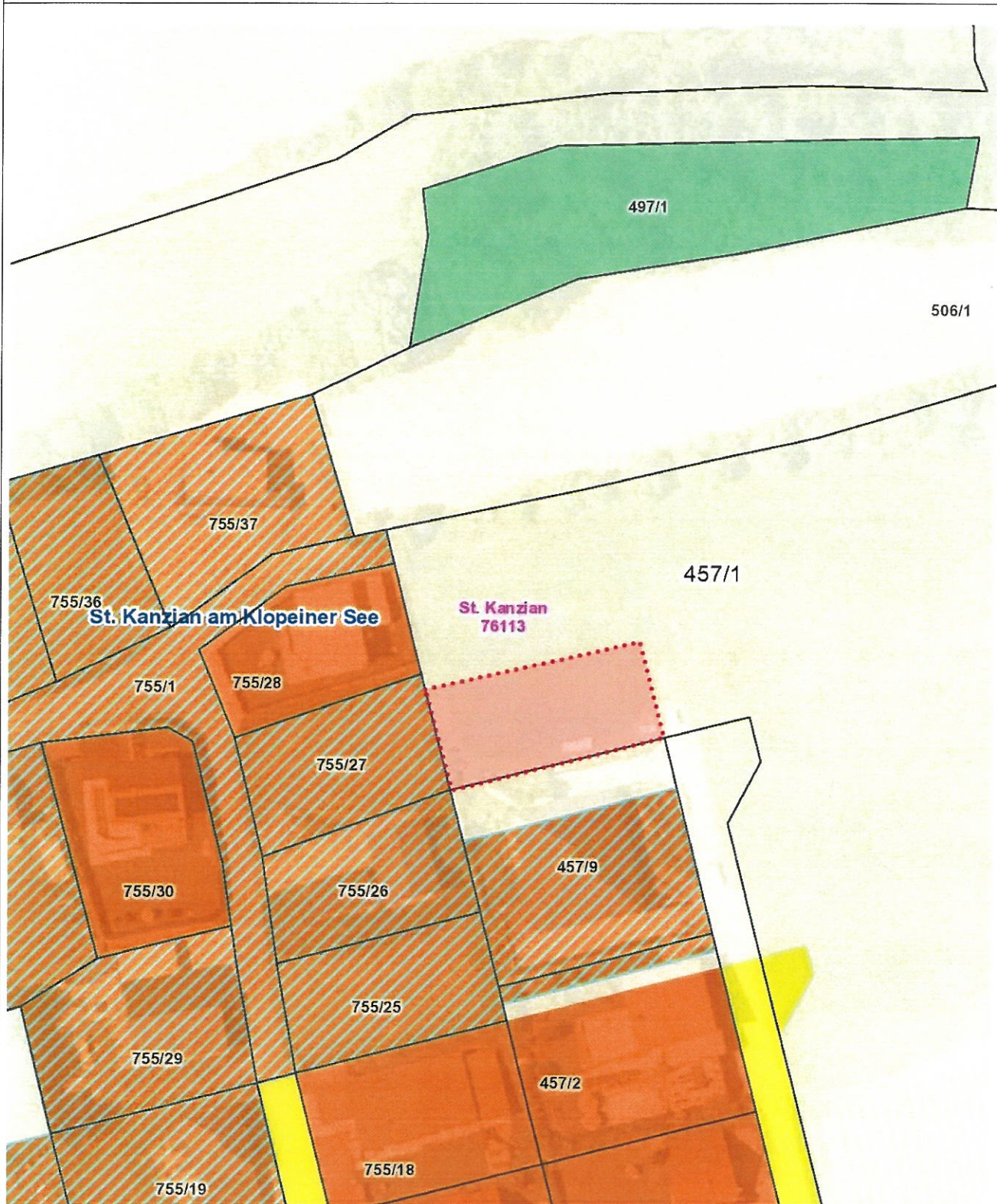
Gemeinde:	St. Kanzian a. K.	Auflage	
Katastralgemeinde:	76113	von:	bis:
Grundstücke:	457/1		
Fläche [m²]:	800		
Von Widmung:	Grünland - Für die Land- und Forstwirtschaft bestimmte Fläche, Ödland		
In Widmung:	Bauland - Wohngebiet	Gemeinderatsbeschluss vom:	



# Änderung Flächenwidmungsplan LAND KÄRNTEN

Umwidmung 24b/2023 KAGIS

Gemeinde:	St. Kanzian a. K.	Auflage	
Katastralgemeinde:	76113	von:	bis:
Grundstücke:	457/1		
Fläche [m <sup>2</sup> ]:	650		
Von Widmung:	Grünland - Für die Land- und Forstwirtschaft bestimmte Fläche, Ödland		
In Widmung:	Grünland - Garten	Gemeinderatsbeschluss vom:	

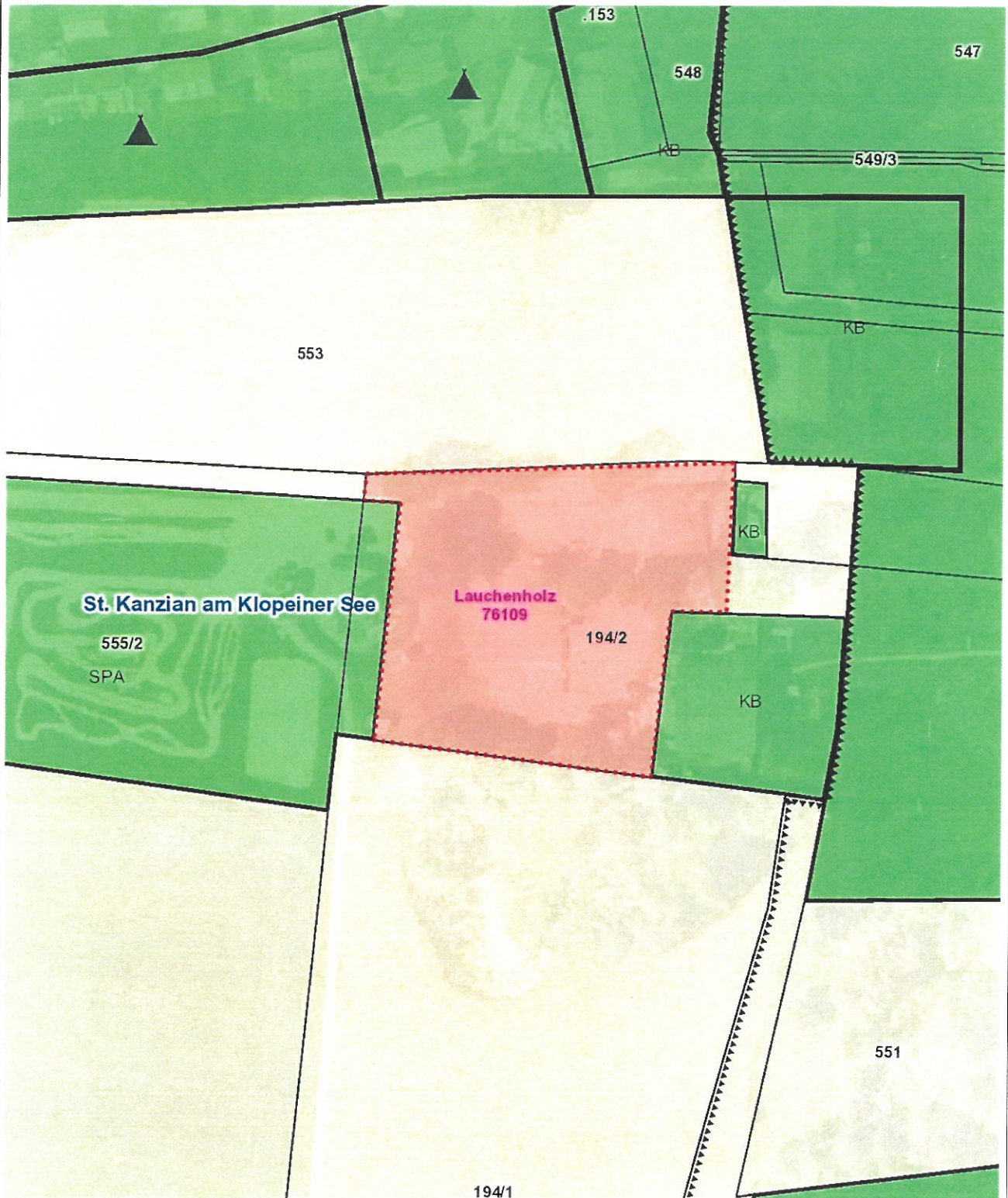




# Änderung Flächenwidmungsplan LAND KÄRNTEN

Umwidmung 25/2023 KAGIS

Gemeinde:	St. Kanzian	Auflage	
Katastralgemeinde:	76109	von:	bis:
Grundstücke:	194/2		
Fläche [m <sup>2</sup> ]:	2600		
Von Widmung:	Grünland - Für die Land- und Forstwirtschaft bestimmte Fläche, Ödland		
In Widmung:	Grünland - Parkplatz	Gemeinderatsbeschluss vom:	



# Änderung Flächenwidmungsplan

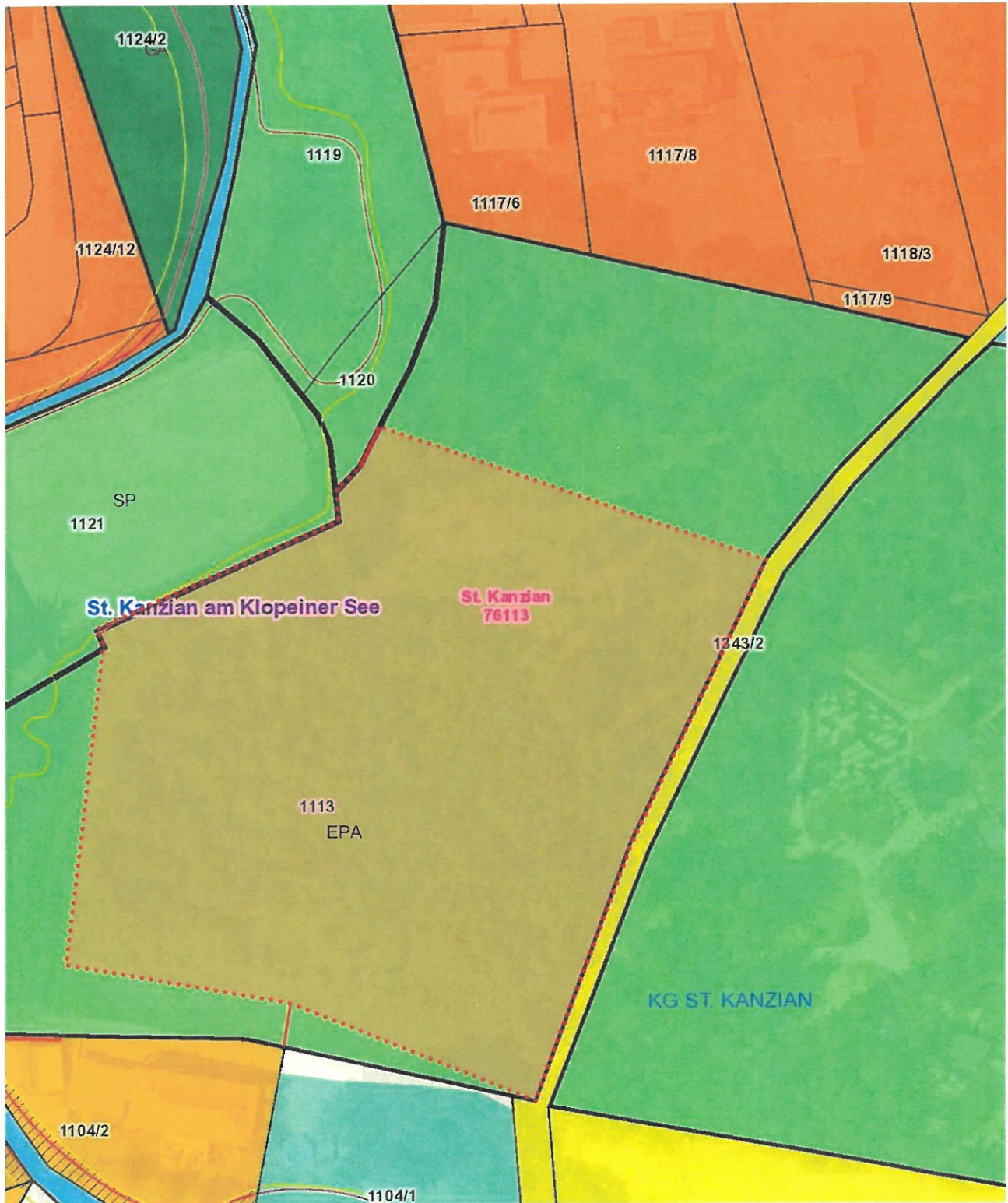
Umwidmung 26a/2023

LAND  KÄRNTEN  
KAGIS

Gemeinde: St. Kanzian a. K.  
Katastralgemeinde: 76113  
Grundstücke: 1113  
Fläche [m<sup>2</sup>]: 8.330  
Von Widmung: Grünland - Erlebnispark  
In Widmung: Grünland - Campingplatz

Auflage  
von: bis:

Gemeinderatsbeschluss vom:



Planausgabe: 08.11.2023 DKM-Stand: 10.2022 von:

Maßstab: 1:1000

# Änderung Flächenwidmungsplan

Umwidmung 26b/2023

LAND  KÄRNTEN  
KAGIS

Gemeinde: St. Kanzian a. K.

Katastralgemeinde: 76113

Grundstücke: 1113

Fläche [m<sup>2</sup>]: 1.210

Von Widmung: Grünland - Erlebnispark

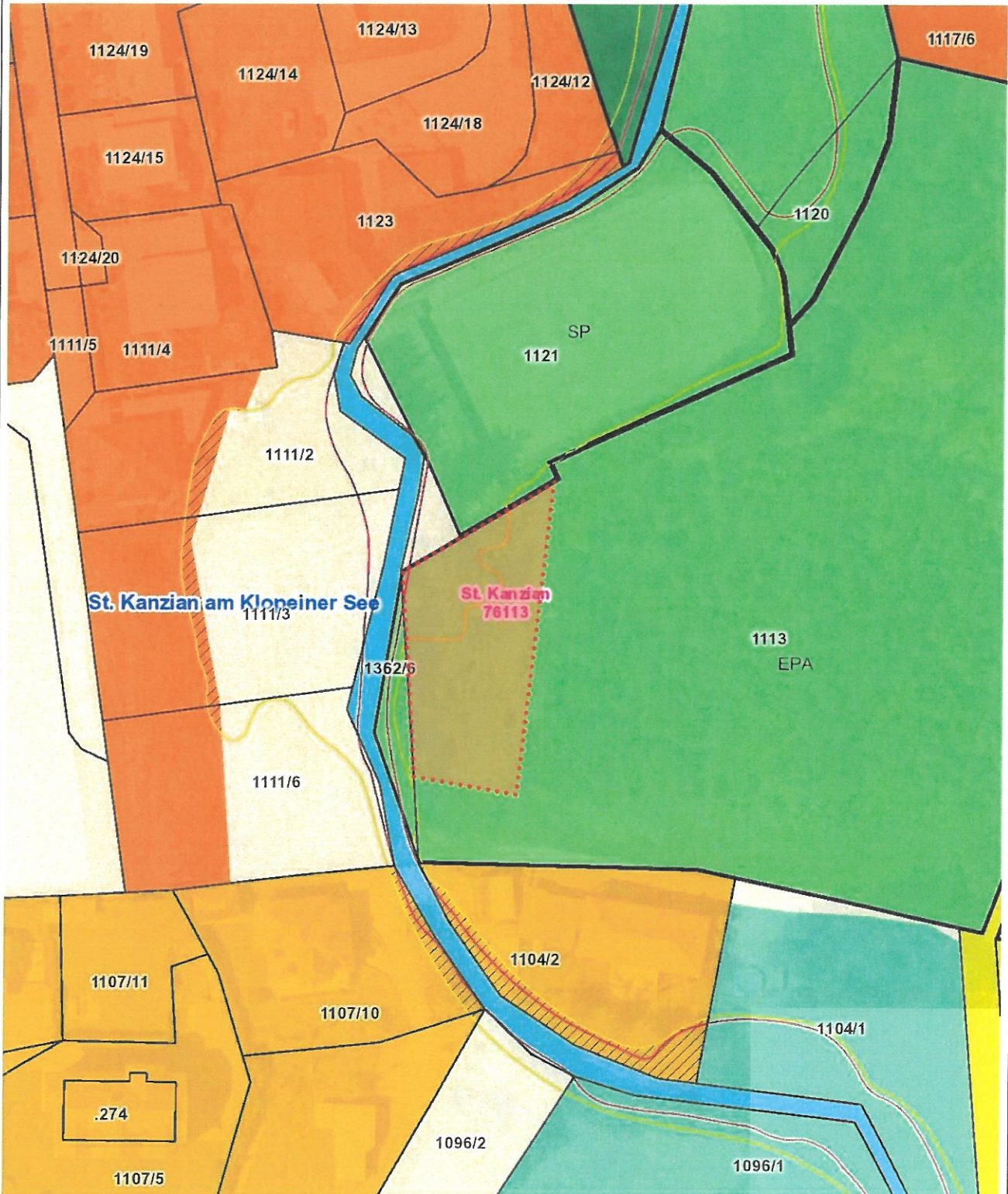
In Widmung: Grünland - Schutzstreifen als Immissionsschutz

Auflage

von:

bis:

Gemeinderatsbeschluss vom:



Planausgabe:

08.11.2023

DKM-Stand: 10.2022

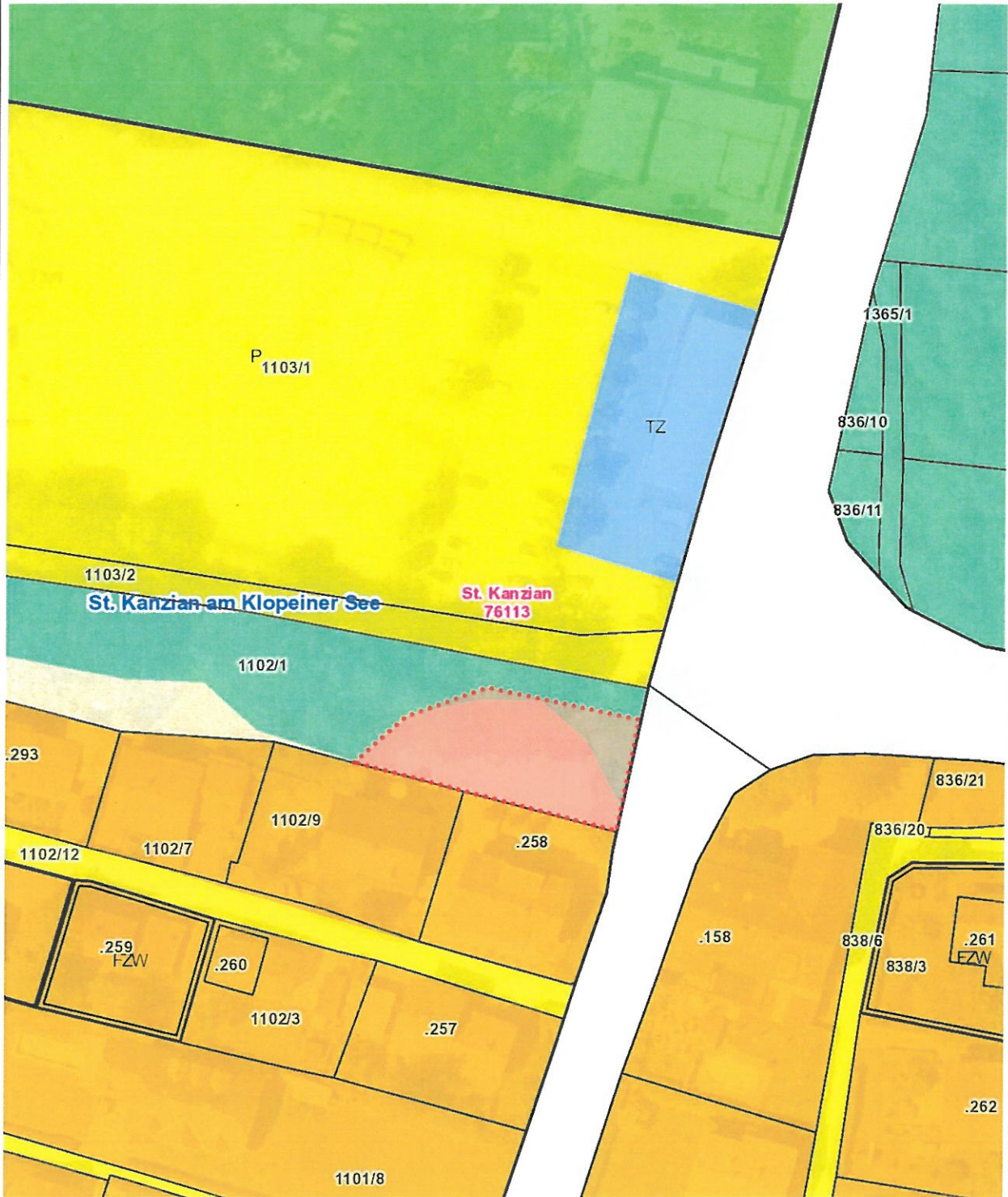
von:

Maßstab: 1:1000

# Änderung Flächenwidmungsplan LAND KÄRNTEN

Umwidmung 27a/2023 KAGIS

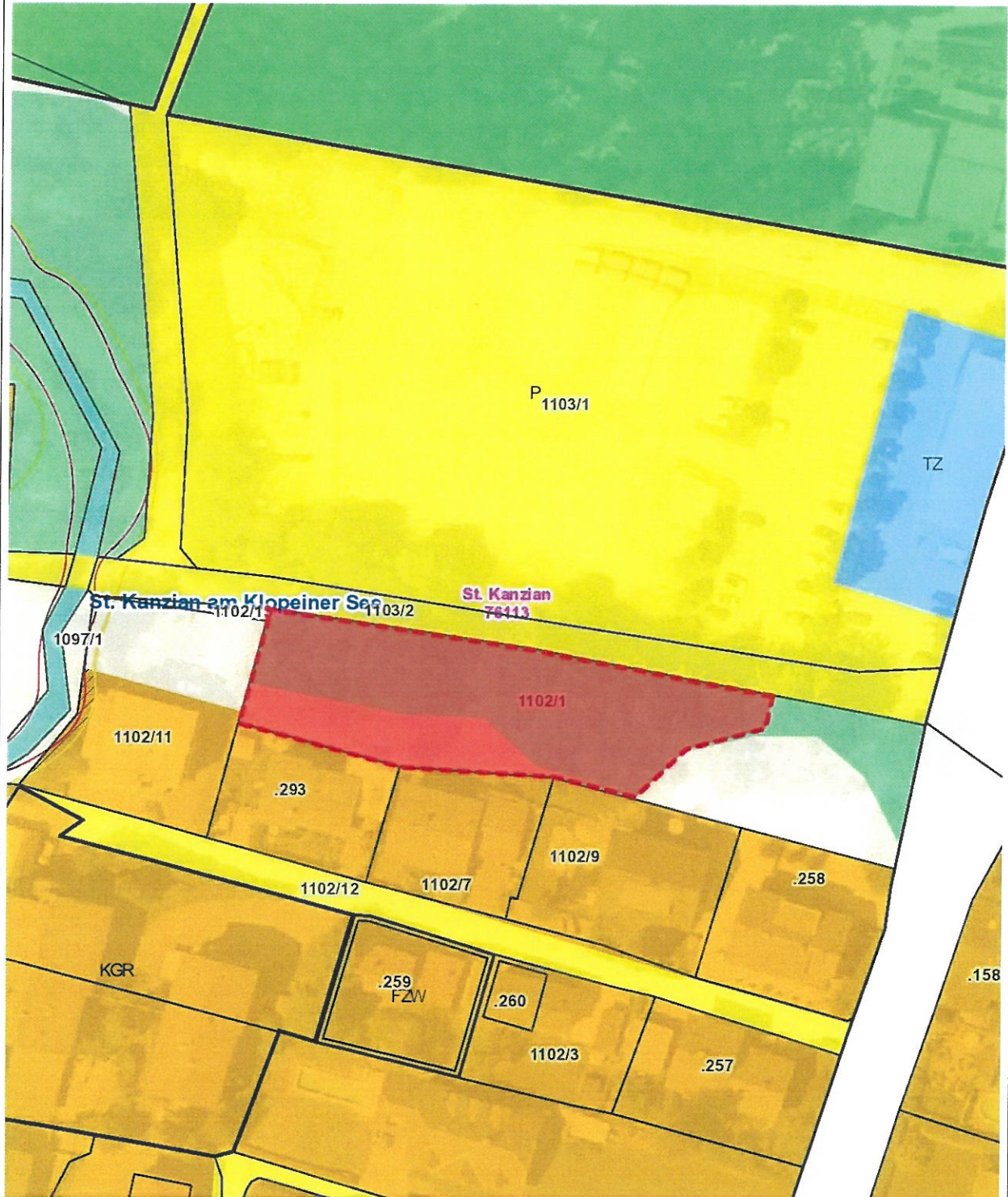
Gemeinde:	St. Kanzian a. K.	Auflage	
Katastralgemeinde:	76113	von:	bis:
Grundstücke:	1102/1		
Fläche [m²]:	700		
Von Widmung:	Grünland - Für die Land- und Forstwirtschaft bestimmte Fläche, Ödland		
In Widmung:	Bauland - Kurgebiet	Gemeinderatsbeschluss vom:	



# Änderung Flächenwidmungsplan LAND KÄRNTEN

Umwidmung 27b/2023 KAGIS

Gemeinde:	St. Kanzian a. K.	Auflage	
Katastralgemeinde:	76113	von:	bis:
Grundstücke:	1102/1		
Fläche [m²]:	1722		
Von Widmung:	Grünland - Für die Land- und Forstwirtschaft, Ödland		
In Widmung:	Grünland - Minigolf	Gemeinderatsbeschluss vom:	

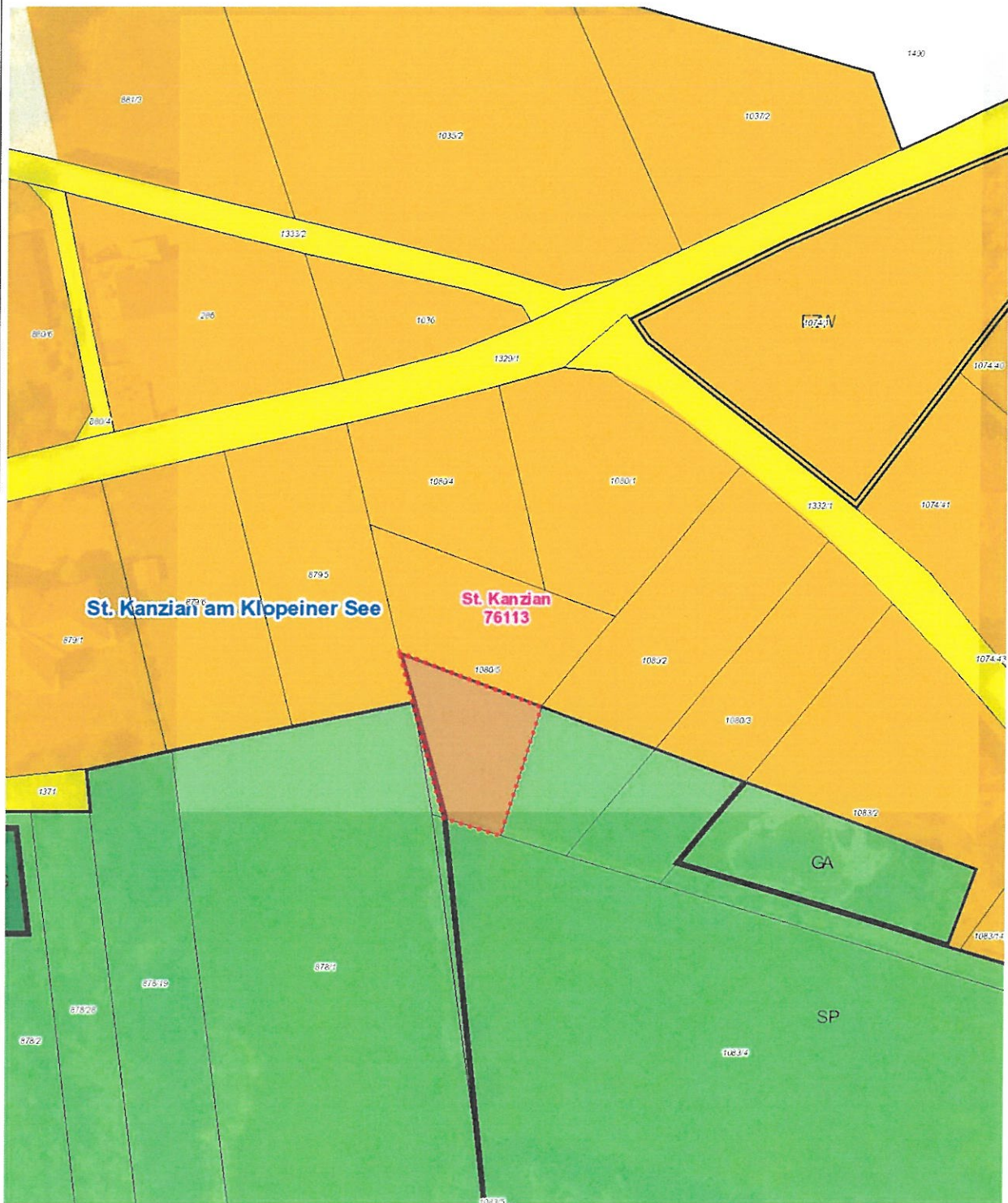


# Änderung Flächenwidmungsplan LAND KÄRNTEN

Umwidmung 28/2023  KAGIS

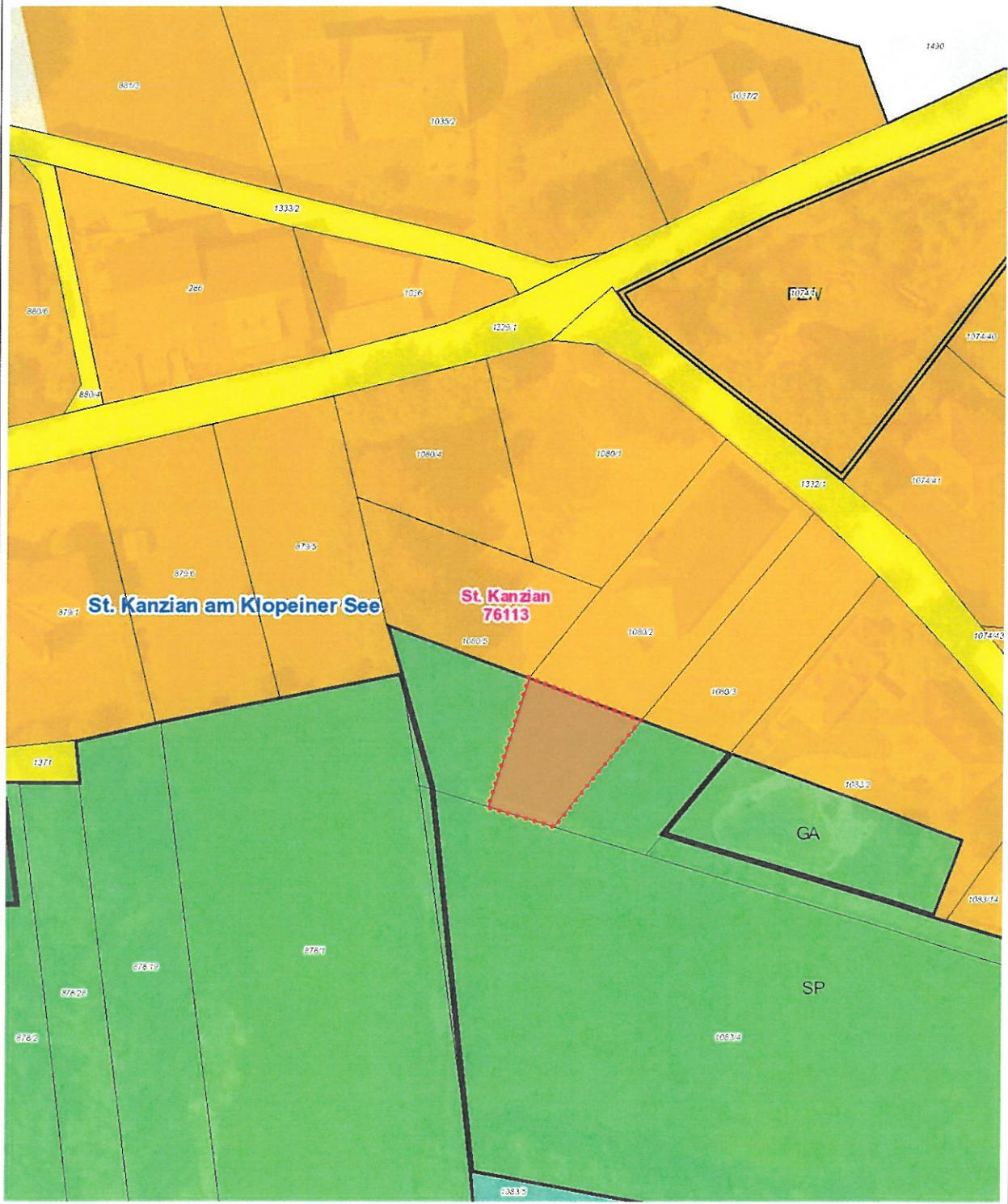
Gemeinde: St. Kanzian a. K  
Katastralgemeinde: 76113  
Grundstücke: 1080/5  
Fläche [m<sup>2</sup>]: 444  
Von Widmung: Grünland - Sportanlage allgemein  
In Widmung: Grünland - Garten

Auflage  
von: bis:  
Gemeinderatsbeschluss vom:



**Änderung Flächenwidmungsplan** LAND ■ KÄRNTEN  
 Umwidmung 29/2023 KAGIS

Gemeinde:	<b>St. Kanzian a. K</b>	Auflage	
Katastralgemeinde:	<b>76113</b>	von:	bis:
Grundstücke:	<b>1080/2</b>		
Fläche [m²]:	<b>368</b>		
Von Widmung:	<b>Grünland - Sportanlage allgemein</b>	Gemeinderatsbeschluss vom:	
In Widmung:	<b>Grünland - Garten</b>		

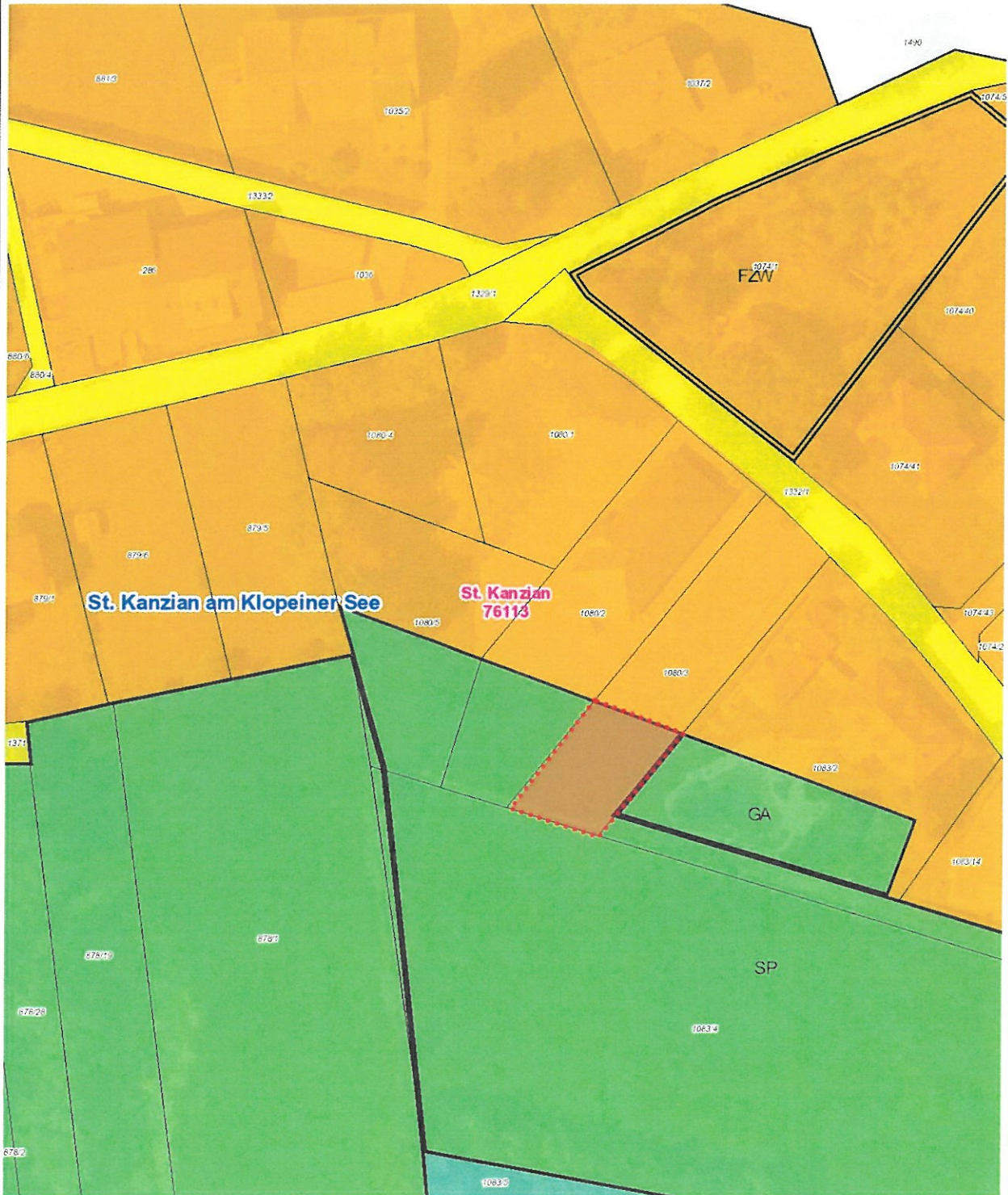


# Änderung Flächenwidmungsplan LAND KÄRNTEN

Umwidmung 30/2023  KAGIS

Gemeinde: St. Kanzian a. K  
Katastralgemeinde: 76113  
Grundstücke: 1080/3  
Fläche [m<sup>2</sup>]: 788  
Von Widmung: Grünland - Sportanlage allgemein  
In Widmung: Grünland - Garten

Auflage  
von: bis:  
Gemeinderatsbeschluss vom:

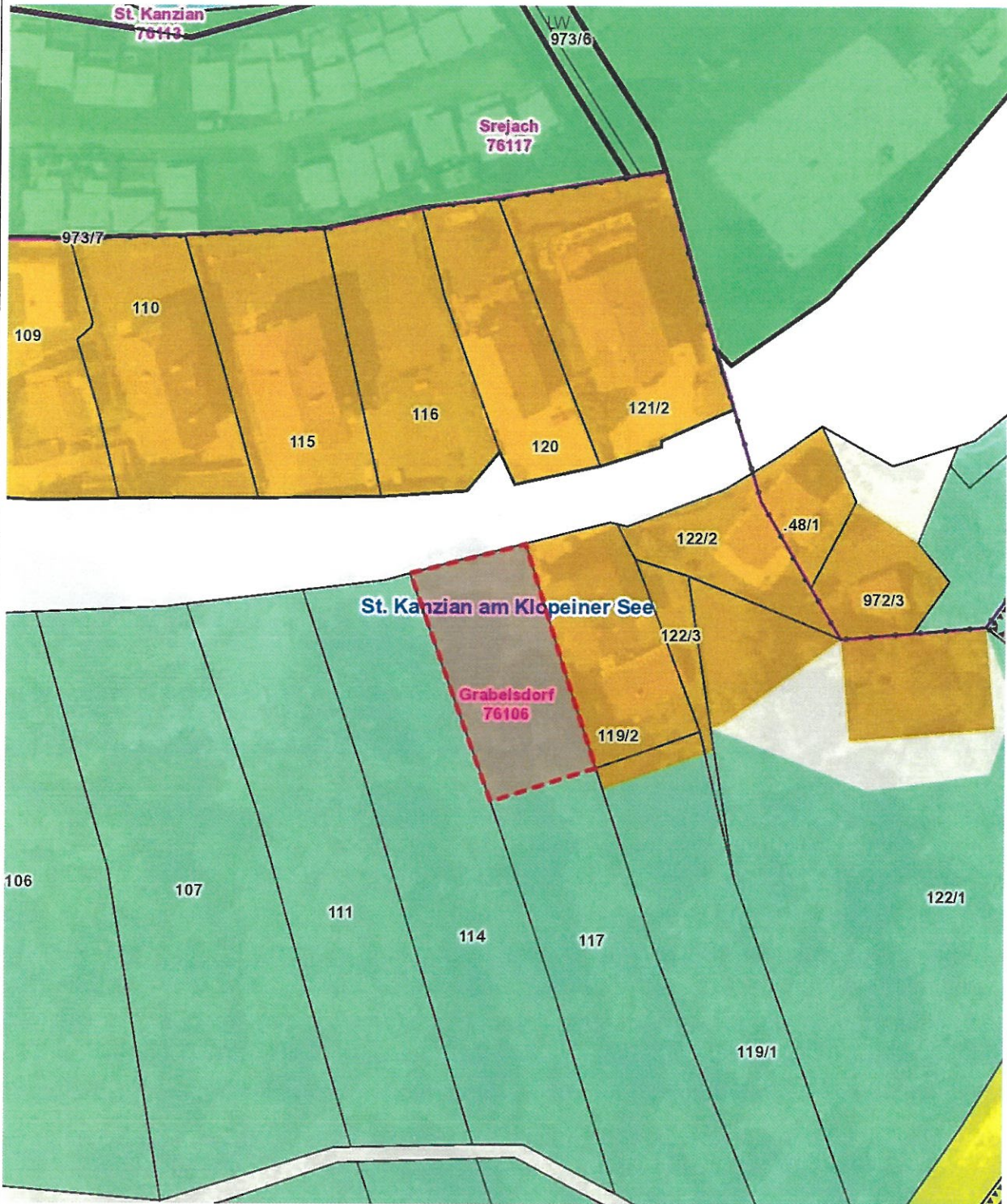




# Änderung Flächenwidmungsplan LAND KÄRNTEN

Umwidmung 31/2023 KAGIS

Gemeinde:	St. Kanzian a. K.	Auflage	
Katastralgemeinde:	76106	von:	bis:
Grundstücke:	117		
Fläche [m <sup>2</sup> ]:	800		
Von Widmung:	Grünland - Für die Land- und Forstwirtschaft, Ödland		
In Widmung:	Bauland - Kurgebiet	Gemeinderatsbeschluss vom:	



# Änderung Flächenwidmungsplan LAND KÄRNTEN

Umwidmung 01/2024 KAGIS

Gemeinde: St. Kanzian a. K.  
Katastralgemeinde: 76106  
Grundstücke: 60/1  
Fläche [m<sup>2</sup>]: 30  
Von Widmung: Grünland - Liegewiese  
In Widmung: Grünland - Kabinenbau

Auflage  
von: bis:  
  
Gemeinderatsbeschluss vom:

