






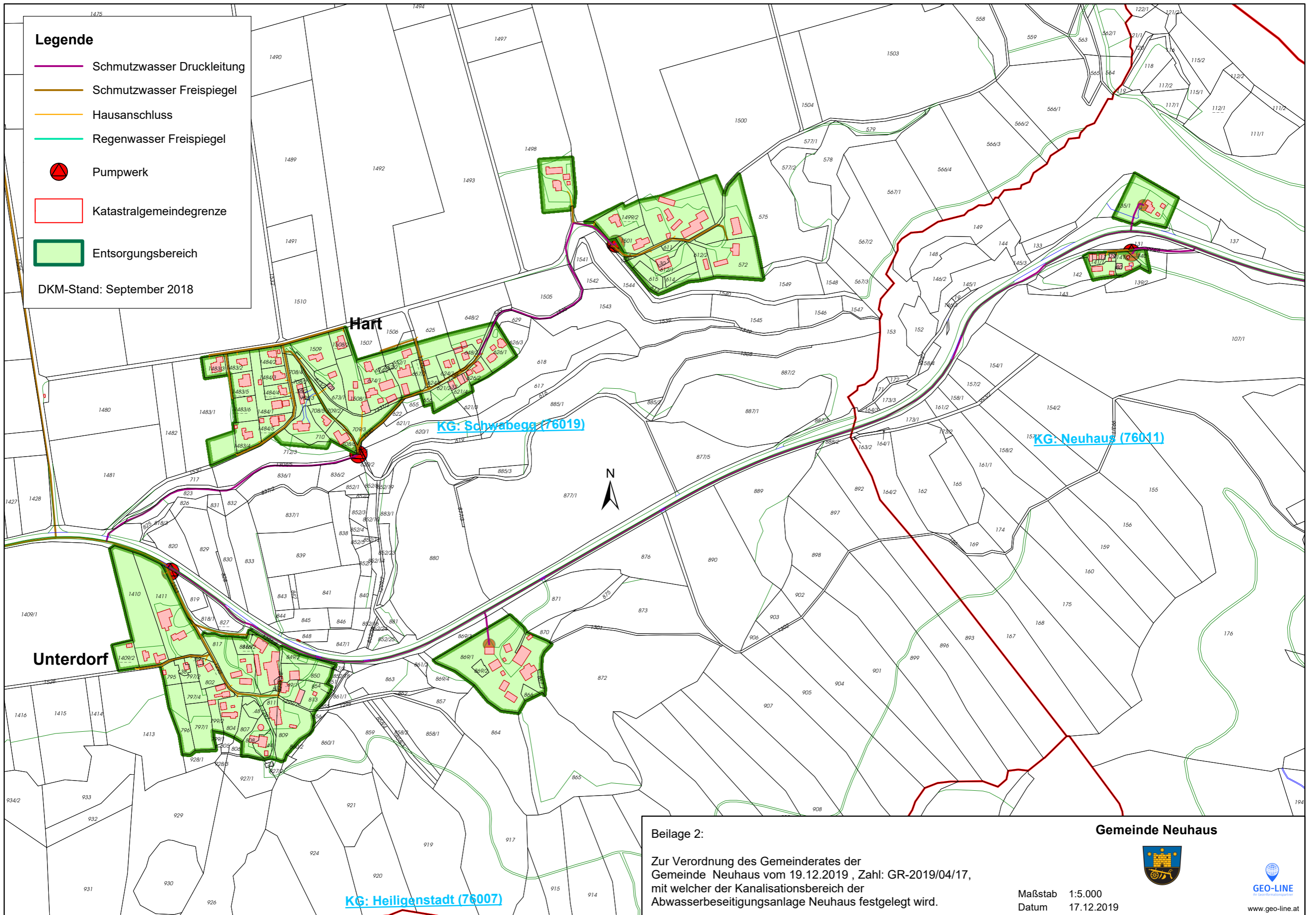


### Legende

-  Schmutzwasser Druckleitung
-  Schmutzwasser Freispiegel
-  Hausanschluss
-  Regenwasser Freispiegel
-  Pumpwerk
-  Katastralgemeindegrenze
-  Entsorgungsbereich

DKM-Stand: September 2018



### Beilage 2:

Zur Verordnung des Gemeinderates der Gemeinde Neuhaus vom 19.12.2019, Zahl: GR-2019/04/17, mit welcher der Kanalisationsbereich der Abwasserbeseitigungsanlage Neuhaus festgelegt wird.

Gemeinde Neuhaus



Maßstab 1:5.000  
Datum 17.12.2019



GEO-LINE

www.geo-line.at