



**Gemeinde
Gallizien**

Lageplan zur Umwidmung

01a/2025

Umwidmung

von: Grünland - Für die Land- und Forstwirtschaft
bestimmte Fläche, Ödland
in: Bauland - Kurgebiet Rein
Sonderwidmung Hoteldorf

Grundstück(e)

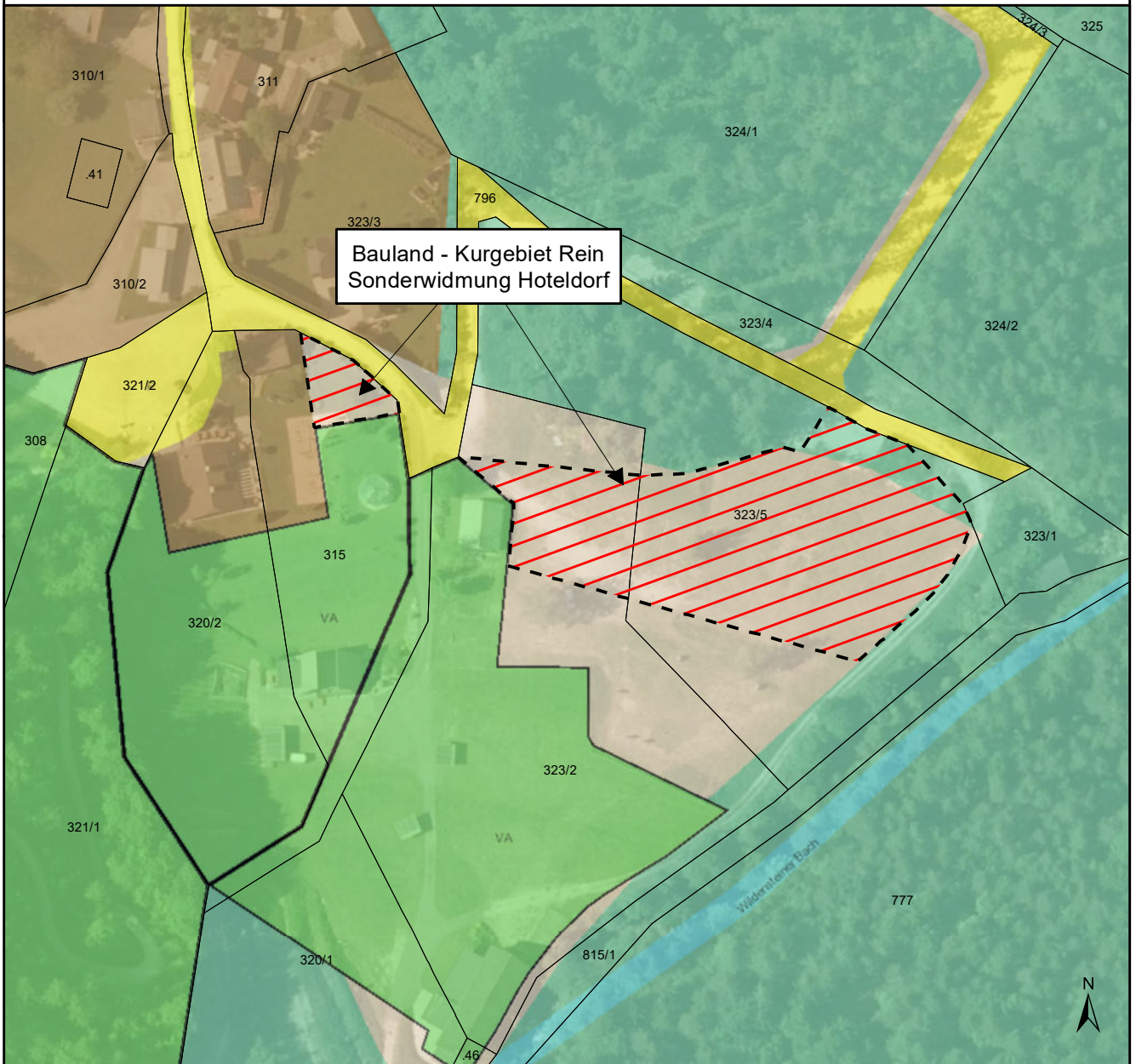
315(T)
323/2(T)
323/5(T)
Summe:

Ausmaß

278m²
825m²
3.065m²
4.168m²

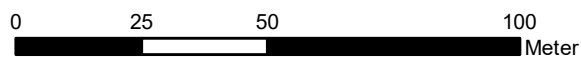
Katastralgemeinde: 76207 Enzelsdorf

M 1 : 1.500



Kundmachung von _____
bis _____
Gemeinderatsbeschluss vom _____
Zahl _____

Genehmigt mit Bescheid vom:



DKM 04/2023
Völkermarkt, 22.10.2025


Mag. Dr. Silvester Jernej
Ingenieurbüro für Raumplanung und Raumordnung

Griffner Straße 16a
9100 Völkermarkt
T +43 (0) 42 32 / 37 37 5
M +43 (0) 650 / 922 47 37
office@raumplanung-jernej.at
www.raumplanung-jernej.at



**Gemeinde
Gallizien**

Lageplan zur Umwidmung

01b/2025

Umwidmung

von: Bauland - Dorfgebiet

in: Bauland - Kurgebiet Rein
Sonderwidmung Hoteldorf

Grundstück(e)

320/2(T)
315(T)

Summe:

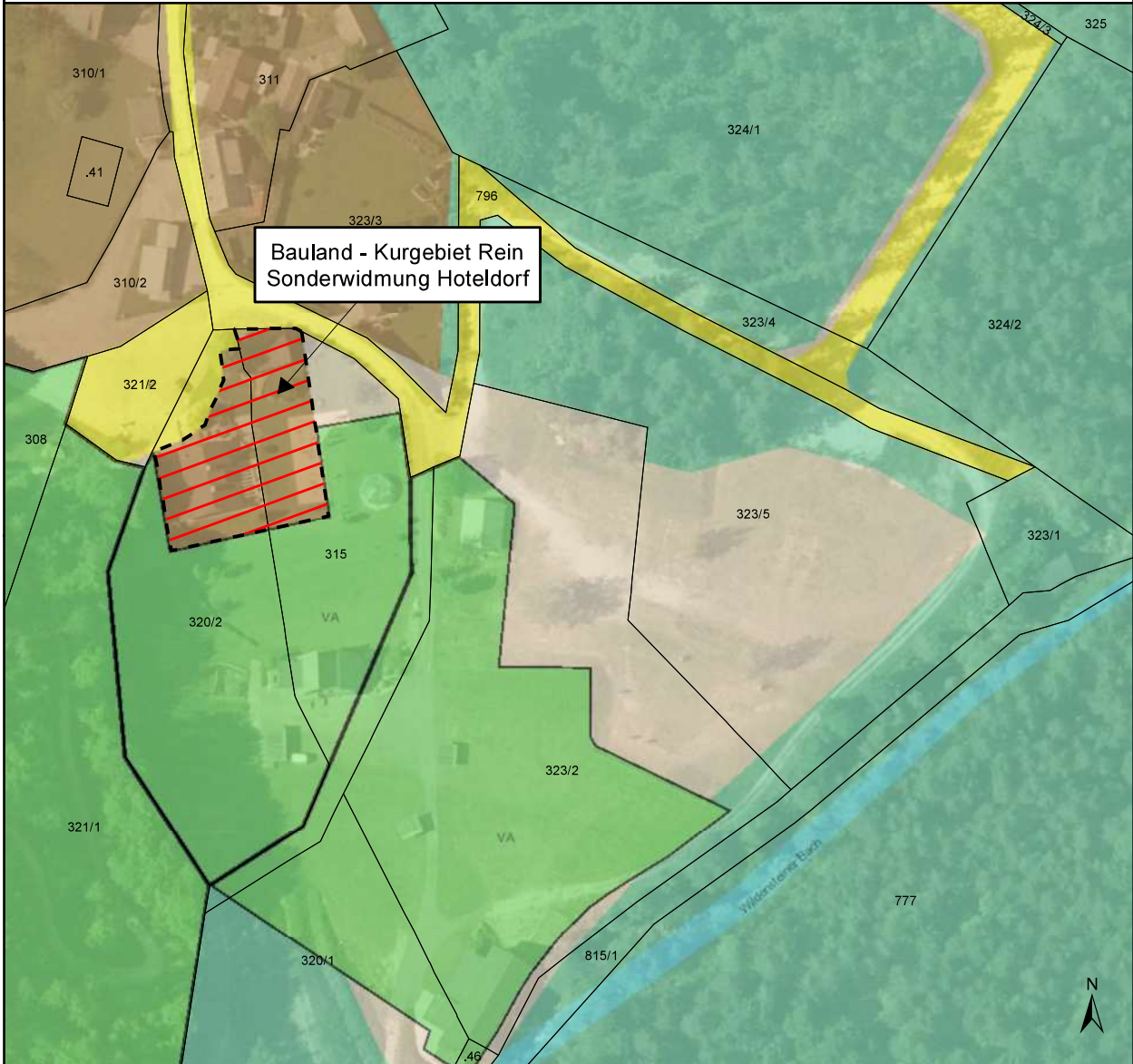
Ausmaß

711m²
657m²

1.368m²


Katastralgemeinde: 76207 Enzelsdorf

M 1 : 1.500



Kundmachung von _____
bis _____
Gemeinderatsbeschluss vom _____
Zahl _____

Genehmigt mit Bescheid vom:



DKM 04/2023
Völkermarkt, 22.10.2025


Mag. Dr. Silvester Jernej
Ingenieurbüro für Raumplanung und Raumordnung

Griffner Straße 16a
9100 Völkermarkt
T +43 (0) 42 32 / 37 37 5
M +43 (0) 650 / 922 47 37
office@raumplanung-jernej.at
www.raumplanung-jernej.at



**Gemeinde
Gallizien**

Lageplan zur Umwidmung

01c/2025

Umwidmung

von: Grünland - Veranstaltungsstätte

Grundstück(e)

315(T)
323/2(T)

Ausmaß

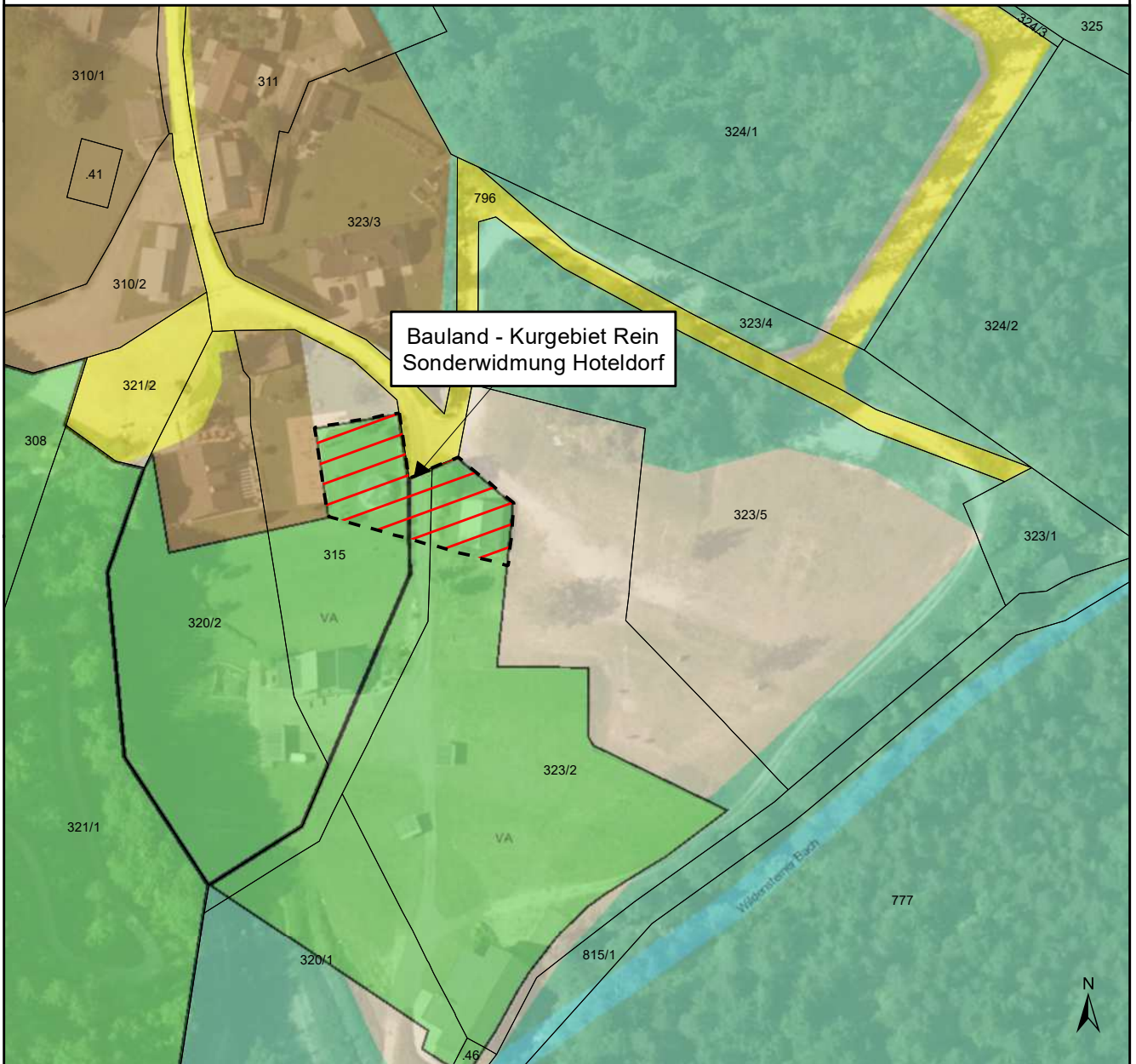
582m²
358m²

in: Bauland - Kurgebiet Rein
Sonderwidmung Hoteldorf

Summe: 940m²

Katastralgemeinde: 76207 Enzelsdorf

M 1 : 1.500



Kundmachung von _____
bis _____
Gemeinderatsbeschluss vom _____
Zahl _____

Genehmigt mit Bescheid vom:



DKM 04/2023
Völkermarkt, 22.10.2025


Mag. Dr. Silvester Jernej
Ingenieurbüro für Raumplanung und Raumordnung

Griffner Straße 16a
9100 Völkermarkt
T +43 (0) 42 32 / 37 37 5
M +43 (0) 650 / 922 47 37
office@raumplanung-jernej.at
www.raumplanung-jernej.at



**Gemeinde
Gallizien**

Lageplan zur Umwidmung

01d/2025

Umwidmung

von: Grünland - Für die Land- und Forstwirtschaft
bestimmte Fläche, Ödland
in: Grünland - Veranstaltungsstätte

Grundstück(e)

323/2(T)
323/5(T)

Ausmaß

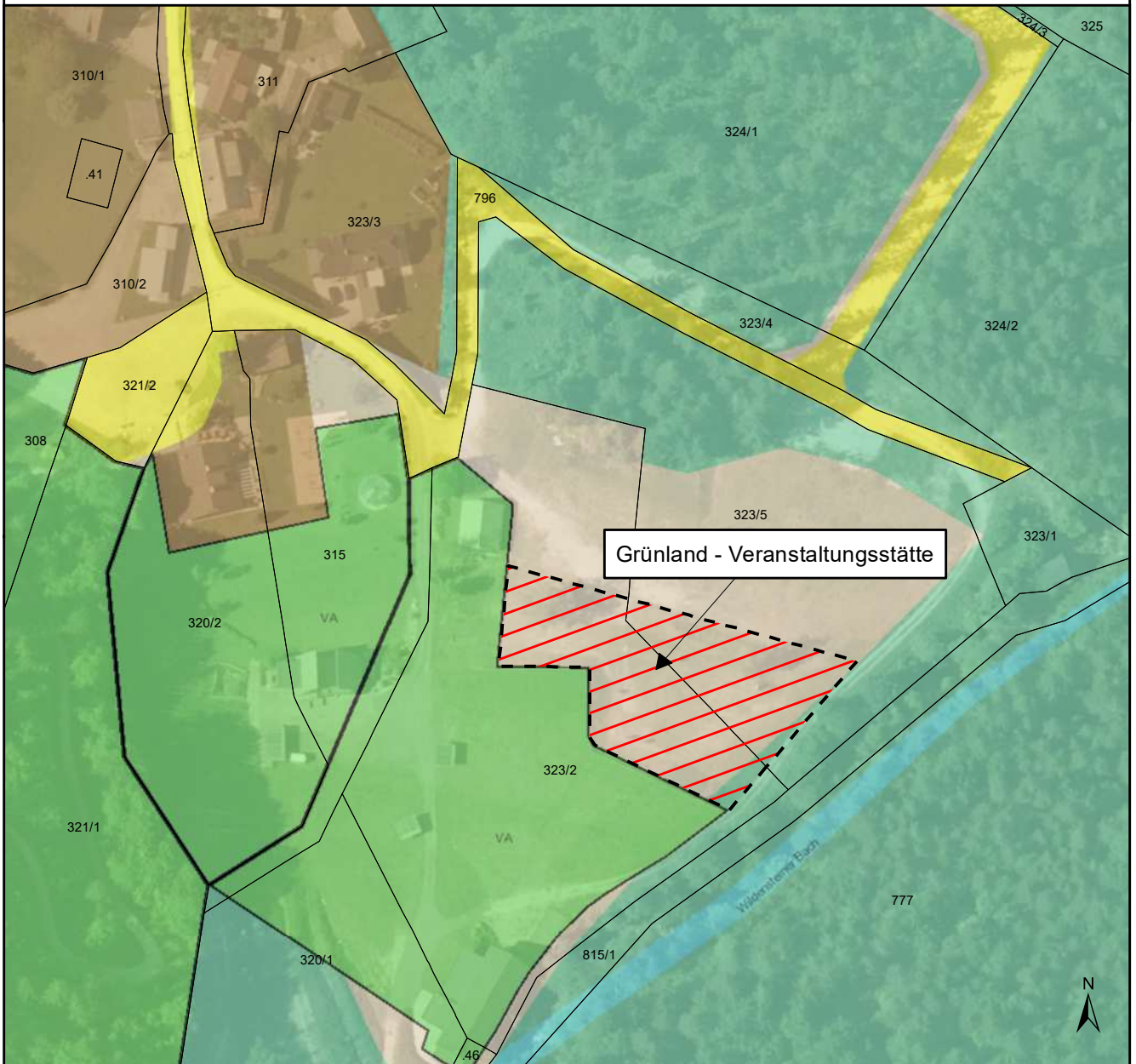
1.442m²
905m²

Summe:

2.347m²

Katastralgemeinde: 76207 Enzelsdorf

M 1 : 1.500



Kundmachung von _____
bis _____
Gemeinderatsbeschluss vom _____
Zahl _____

Genehmigt mit Bescheid vom:



DKM 04/2023
Völkermarkt, 22.10.2025


Mag. Dr. Silvester Jernej
Ingenieurbüro für Raumplanung und Raumordnung

Griffner Straße 16a
9100 Völkermarkt
T +43 (0) 42 32 / 37 37 5
M +43 (0) 650 / 922 47 37
office@raumplanung-jernej.at
www.raumplanung-jernej.at



**Gemeinde
Gallizien**

Lageplan zur Umwidmung

02/2025

Umwidmung

von: Grünland - Für die Land- und Forstwirtschaft bestimmte Fläche, Ödland
in: Grünland - Hofstelle eines land- und forstwirtschaftlichen Betriebes

Grundstück(e)

525/1(T)

Summe:

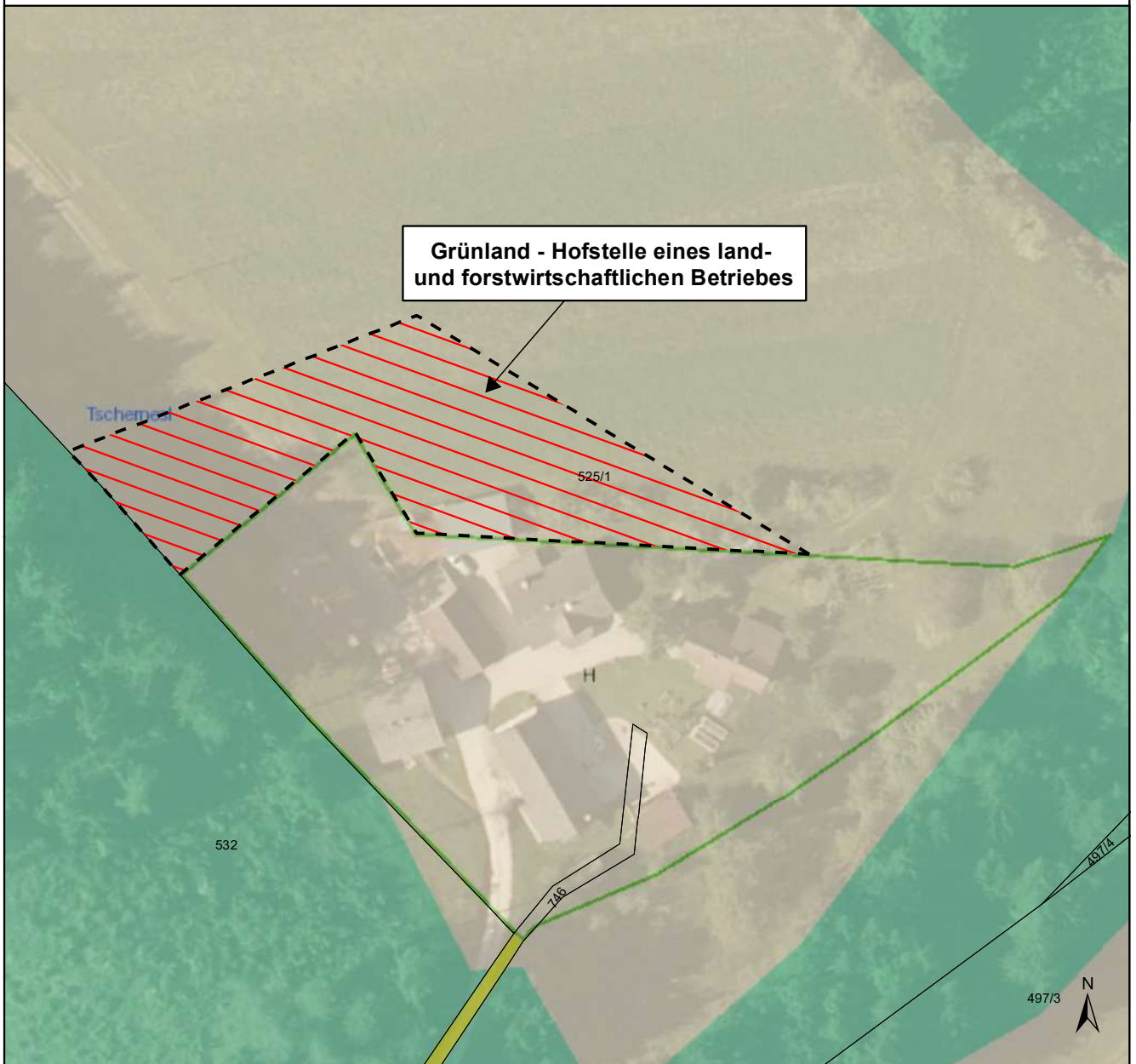
Ausmaß

2.040m²

2.040m²


Katastralgemeinde: 76201 Abtei

M 1 : 1.000



Kundmachung von _____
bis _____
Gemeinderatsbeschluss vom _____
Zahl _____

Genehmigt mit Bescheid vom:



DKM 04/2023
Völkermarkt, 02.06.2025


Mag. Dr. Silvester Jernej
Ingenieurbüro für Raumplanung und Raumordnung

Griffner Straße 16a
9100 Völkermarkt
T +43 (0) 42 32 / 37 37 5
M +43 (0) 650/922 47 37
office@raumplanung-jernej.at
www.raumplanung-jernej.at



**Gemeinde
Gallizien**

Lageplan zur Umwidmung

03a/2025

Umwidmung

von: Grünland - Für die Land- und Forstwirtschaft bestimmte Fläche, Ödland

in: Grünland - Carport

Grundstück(e)

273/2(T)

Ausmaß

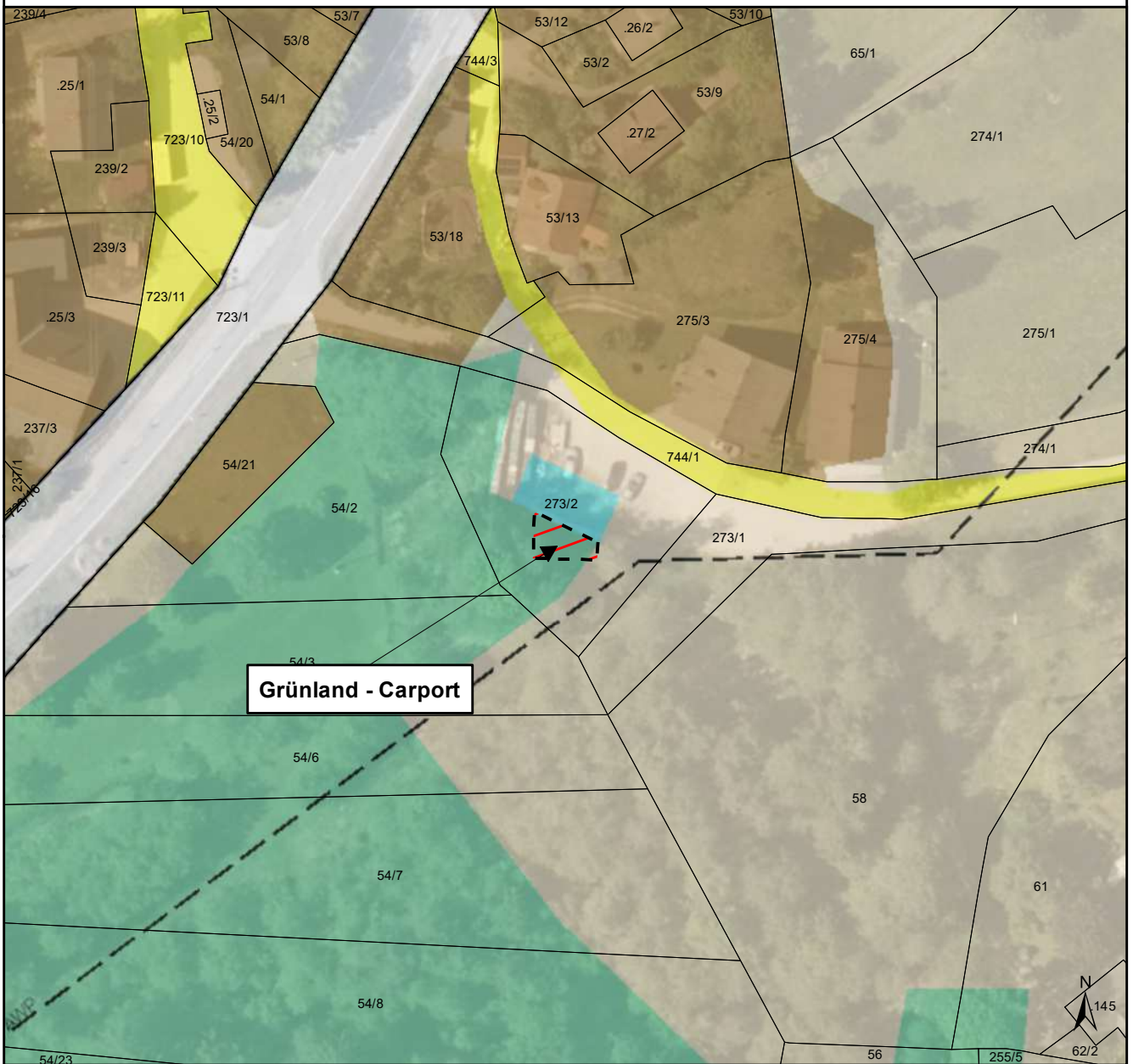
50m²

Summe:

50m²

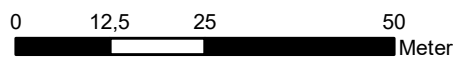
Katastralgemeinde: 76201 Abtei

M 1 : 1.000



Kundmachung von _____
bis _____
Gemeinderatsbeschluss vom _____
Zahl _____

Genehmigt mit Bescheid vom:



DKM 04/2023
Völkermarkt, 02.10.2025



Mag. Dr. Silvester Jernej
Ingenieurbüro für Raumplanung und Raumordnung

Griffner Straße 16a
9100 Völkermarkt
T +43 (0) 42 32 / 37 37 5
M +43 (0) 650 / 922 47 37
office@raumplanung-jernej.at
www.raumplanung-jernej.at



**Gemeinde
Gallizien**

**Lageplan zur Umwidmung
03b/2025**

Umwidmung

von: Ersichtlichmachungen - Gewässer, See

Grundstück(e)

273/2(T)

Ausmaß

30m²

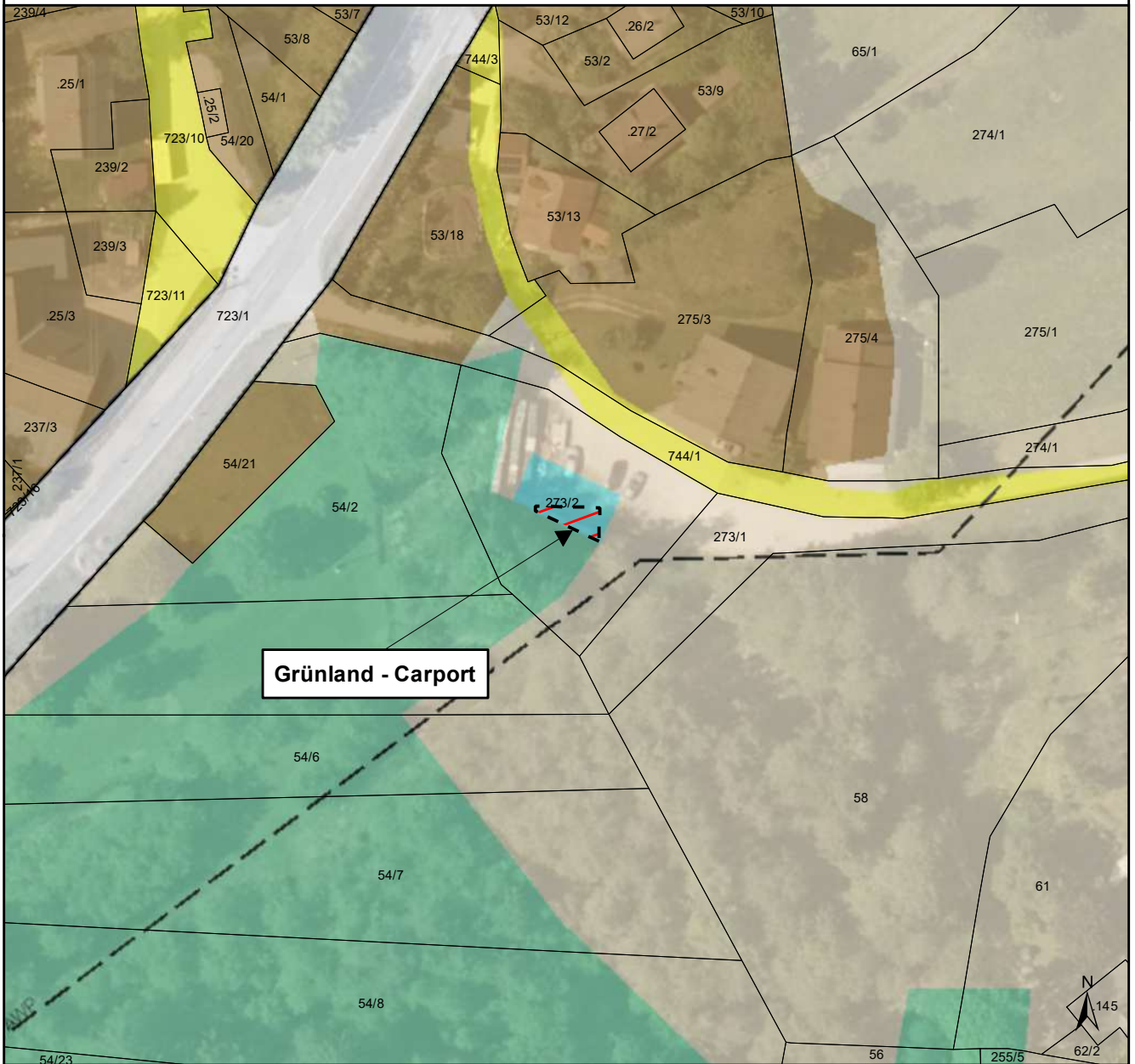
in: Grünland - Carport

Summe:

30m²

Katastralgemeinde: 76201 Abtei


M 1 : 1.000



Grünland - Carport

Kundmachung von _____
bis _____
Gemeinderatsbeschluss vom _____
Zahl _____

Genehmigt mit Bescheid vom:



DKM 04/2023
Völkermarkt, 02.10.2025


Mag. Dr. Silvester Jernej
Ingenieurbüro für Raumplanung und Raumordnung

Griffner Straße 16a
9100 Völkermarkt
T +43 (0) 42 32 / 37 37 5
M +43 (0) 650 / 922 47 37
office@raumplanung-jernej.at
www.raumplanung-jernej.at



**Gemeinde
Gallizien**

Lageplan zur Umwidmung

03c/2025

Umwidmung

von: Grünland - Für die Land- und Forstwirtschaft bestimmte Fläche, Ödland

in: Grünland - Parkplatz

Grundstück(e)

273/2(T)

Ausmaß

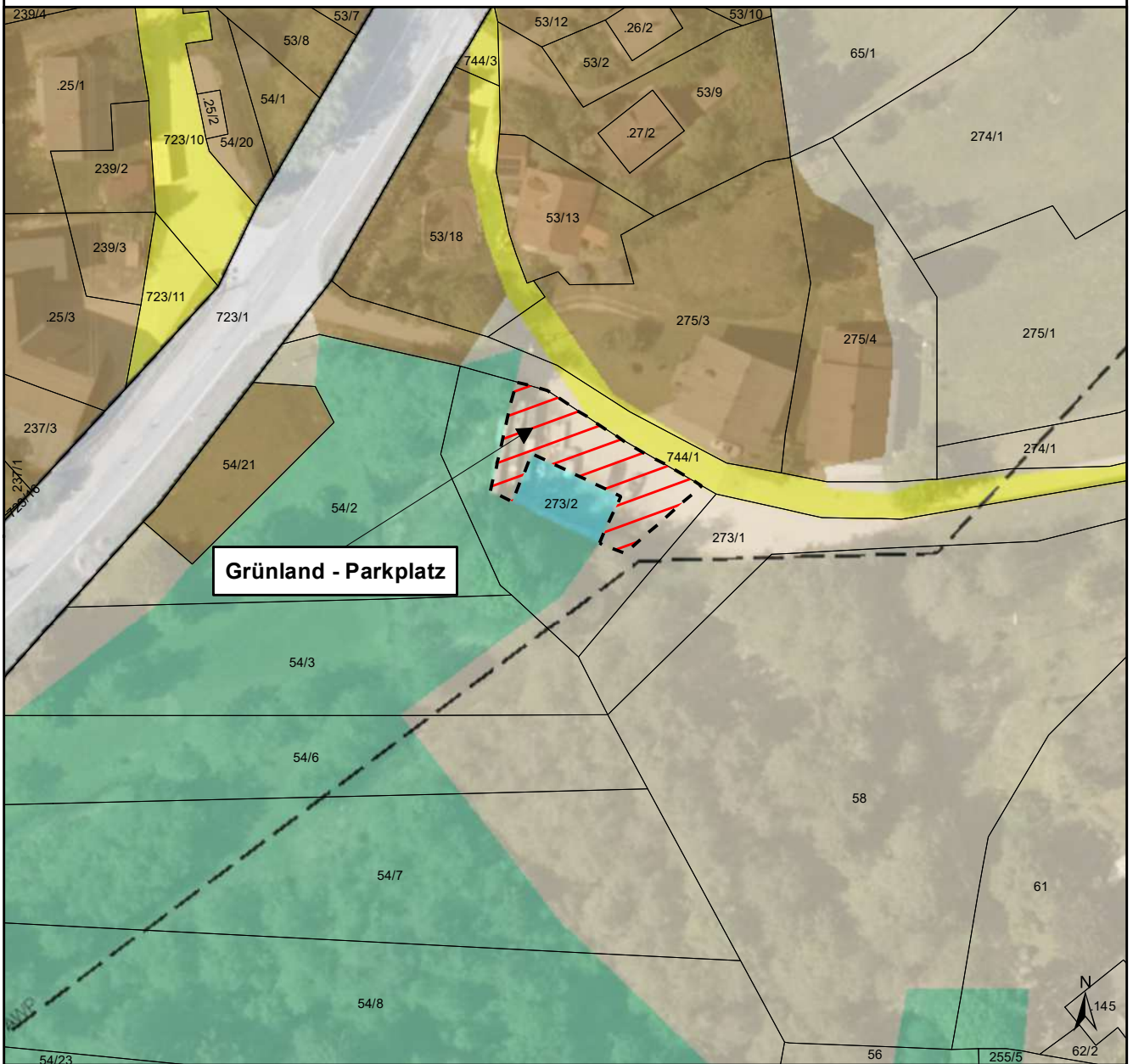
342m²

Summe:

342m²

Katastralgemeinde: 76201 Abtei

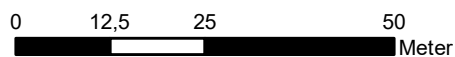
M 1 : 1.000



Grünland - Parkplatz

Kundmachung von _____
bis _____
Gemeinderatsbeschluss vom _____
Zahl _____

Genehmigt mit Bescheid vom:



DKM 04/2023
Völkermarkt, 02.10.2025



Mag. Dr. Silvester Jernej
Ingenieurbüro für Raumplanung und Raumordnung

Griffner Straße 16a
9100 Völkermarkt
T +43 (0) 42 32 / 37 37 5
M +43 (0) 650 / 922 47 37
office@raumplanung-jernej.at
www.raumplanung-jernej.at



**Gemeinde
Gallizien**

Lageplan zur Umwidmung

03d/2025

Umwidmung

von: Ersichtlichmachungen - Gewässer, See

Grundstück(e)

273/2(T)

Ausmaß

91m²

in: Grünland - Parkplatz

Summe:

91m²


Katastralgemeinde: 76201 Abtei

M 1 : 1.000



Kundmachung von _____
bis _____
Gemeinderatsbeschluss vom _____
Zahl _____

Genehmigt mit Bescheid vom:



DKM 04/2023
Völkermarkt, 02.10.2025


Mag. Dr. Silvester Jernej
Ingenieurbüro für Raumplanung und Raumordnung

Griffner Straße 16a
9100 Völkermarkt
T +43 (0) 42 32 / 37 37 5
M +43 (0) 650 / 922 47 37
office@raumplanung-jernej.at
www.raumplanung-jernej.at



**Gemeinde
Gallizien**

Lageplan zur Umwidmung

04/2025

Umwidmung

von: Grünland - Für die Land- und Forstwirtschaft bestimmte Fläche, Ödland

in: Grünland - Bewirtschaftungshütte

Grundstück(e)

61/1(T)

Summe:

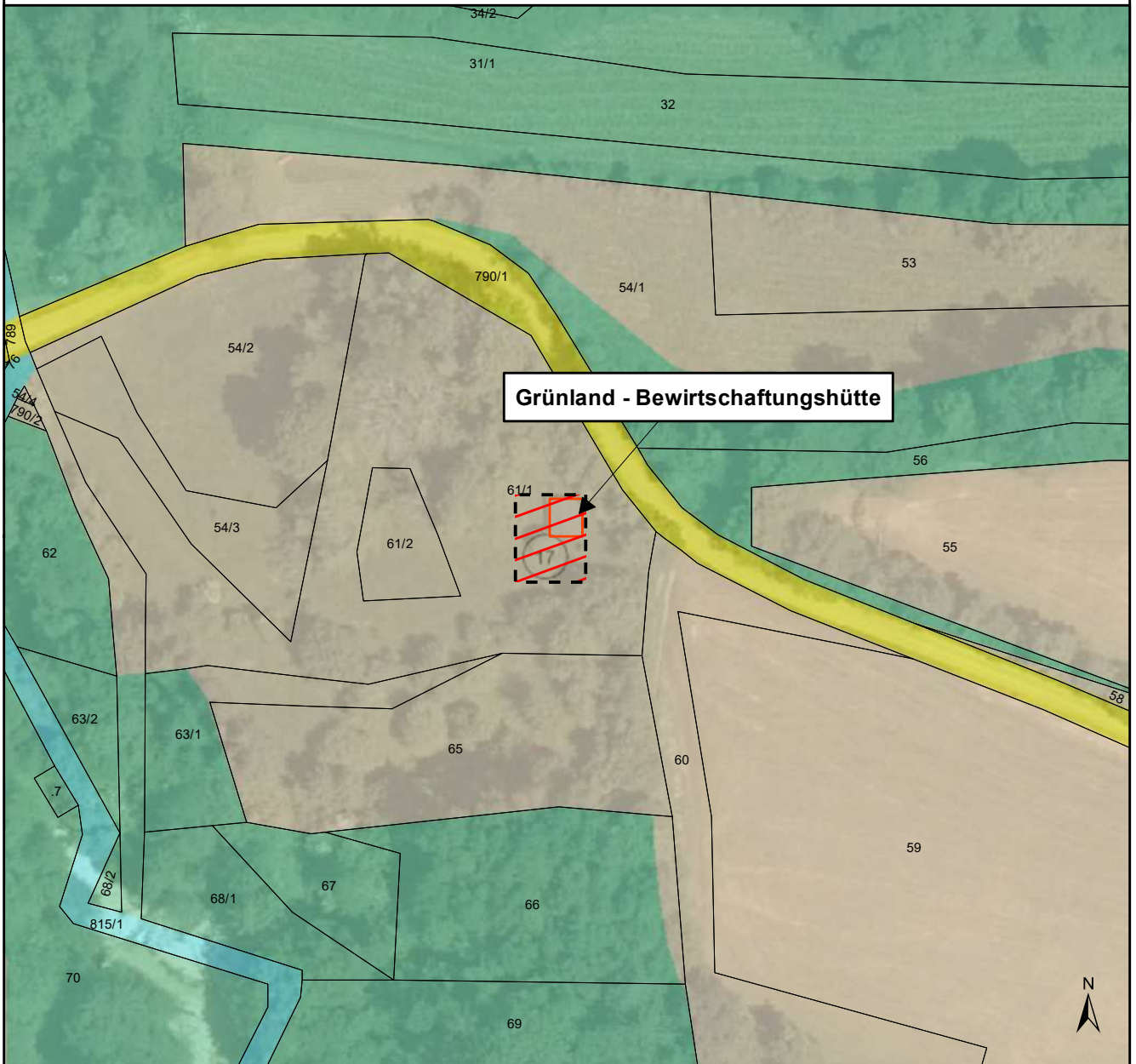
M 1 : 1.000

Ausmaß

150m²

150m²

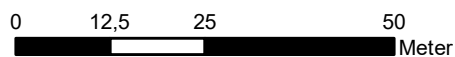
Katastralgemeinde: 76207 Enzelsdorf



Grünland - Bewirtschaftungshütte

Kundmachung von _____
bis _____
Gemeinderatsbeschluss vom _____
Zahl _____

Genehmigt mit Bescheid vom:



DKM 04/2023
Völkermarkt, 27.10.2025



Mag. Dr. Silvester Jernej
Ingenieurbüro für Raumplanung und Raumordnung

Griffner Straße 16a
9100 Völkermarkt
T +43 (0) 42 32 / 37 37 5
M +43 (0) 650 / 922 47 37
office@raumplanung-jernej.at
www.raumplanung-jernej.at

