



**Gemeinde
Gallizien**

Lageplan zur Umwidmung

05a/2023

Rückwidmung

von: Grünland - Land- und Forstwirtschaft

in: Bauland - Dorfgebiet

Grundstück(e)

337/3(T)

Summe:

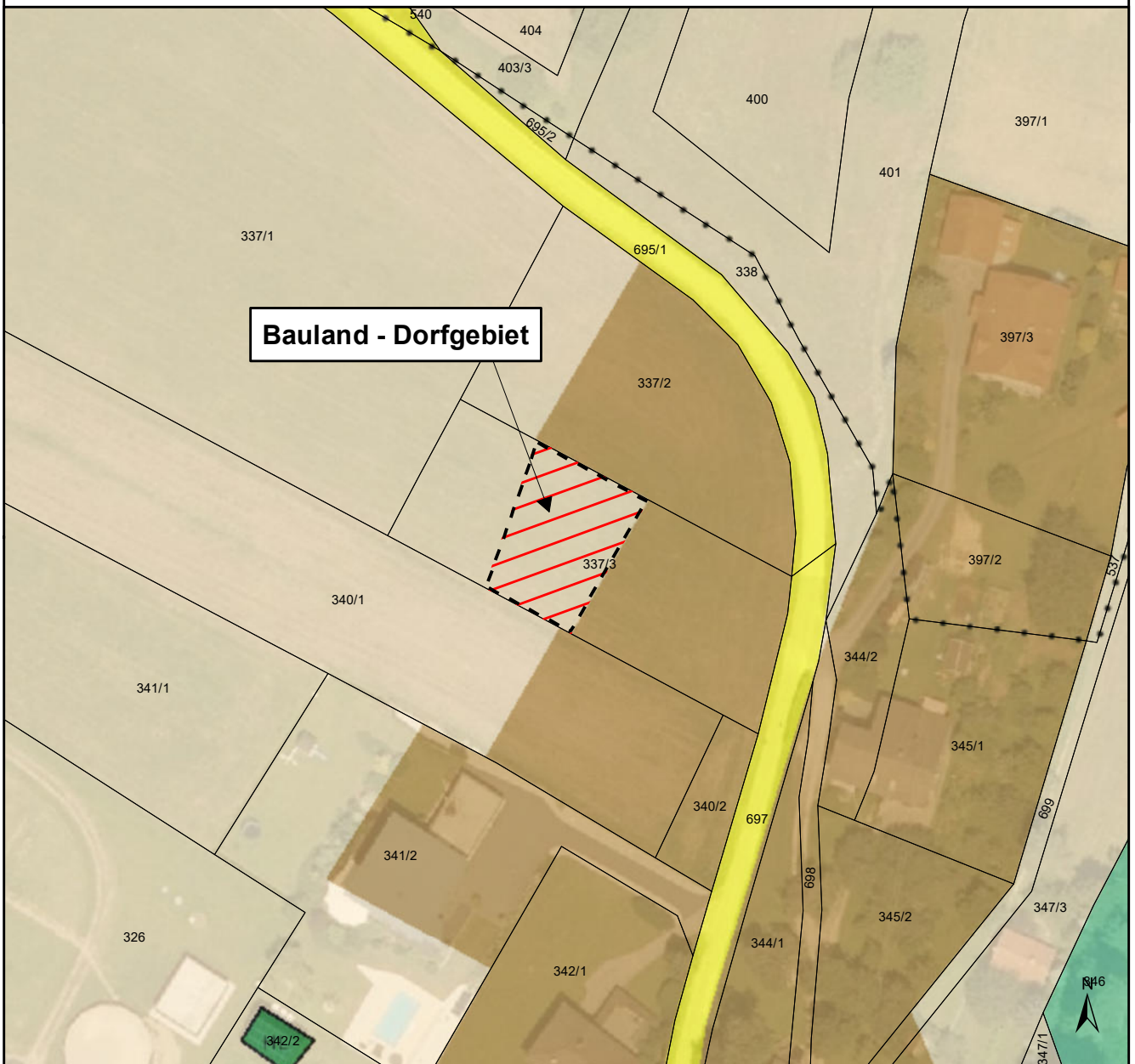
Ausmaß

425m²

425m²

Katastralgemeinde: Vellach

M 1 : 1.000



Kundmachung von 09.09.2024

bis 08.10.2024

Gemeinderatsbeschluss vom 24.10.2024

Zahl 004-1/04/2024

Genehmigt mit Bescheid vom:

03.02.2025, Zahl RO-34-1003391/2024-5



**Gemeinde
Gallizien**

Lageplan zur Umwidmung

05b/2023

Rückwidmung

von: Grünland - Land- und Forstwirtschaft

in: Grünland - Garten

Grundstück(e)

337/2(T)

337/3(T)

Summe:

Ausmaß

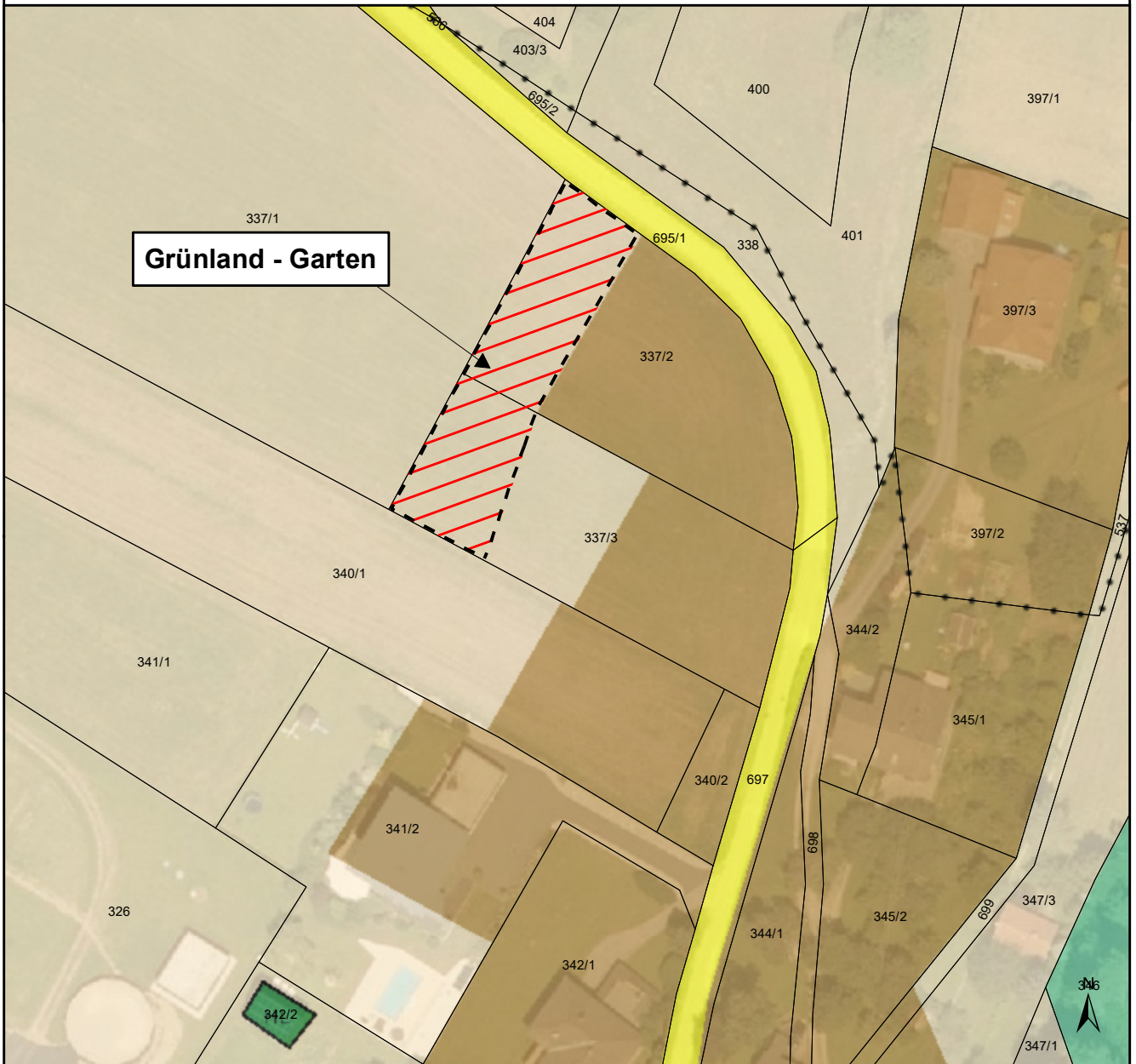
454m²

366m²

820m²

Katastralgemeinde: Vellach

M 1 : 1.000



Kundmachung von 09.09.2024

bis 08.10.2024

Gemeinderatsbeschluss vom 24.10.2024

Zahl 004-1/04/2024

Genehmigt mit Bescheid vom:

03.02.2025, Zahl RO-34-1003391/2024-5



**Gemeinde
Gallizien**

Lageplan zur Umwidmung

06a/2023

Rückwidmung

von: Grünland - Land- und Forstwirtschaft

in: Bauland - Dorfgebiet

Grundstück(e)

340/1(T)

Summe:

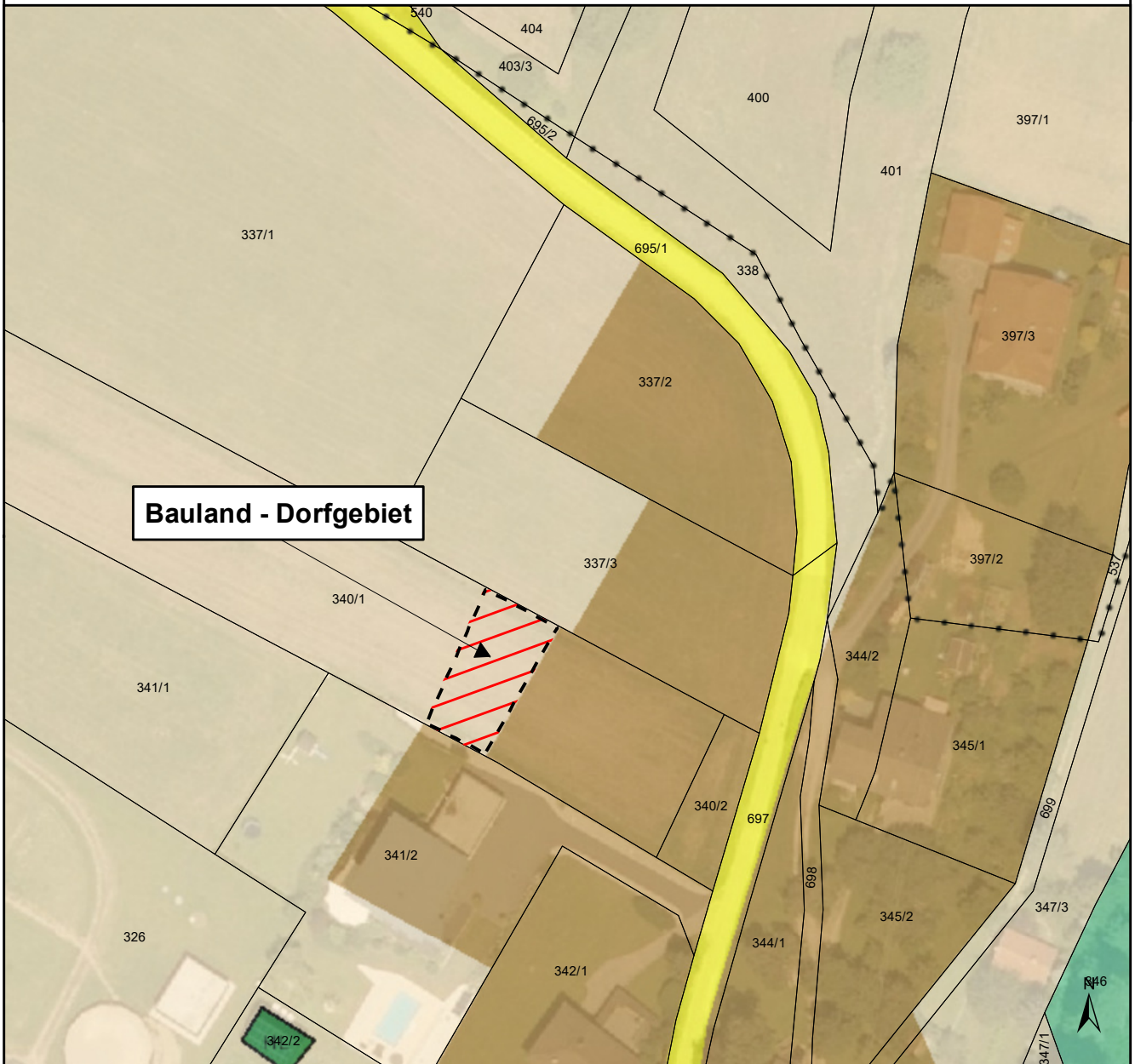
Ausmaß

279m²

279m²

Katastralgemeinde: Vellach

M 1 : 1.000



Kundmachung von 09.09.2024

bis 08.10.2024

Gemeinderatsbeschluss vom 24.10.2024

Zahl 004-1/04/2024

Genehmigt mit Bescheid vom:

03.02.2025, Zahl RO-34-1003391/2024-5



**Gemeinde
Gallizien**

Lageplan zur Umwidmung

06b/2023

Rückwidmung

von: Grünland - Land- und Forstwirtschaft

in: Grünland - Garten

Grundstück(e)

340/1(T)

Summe:

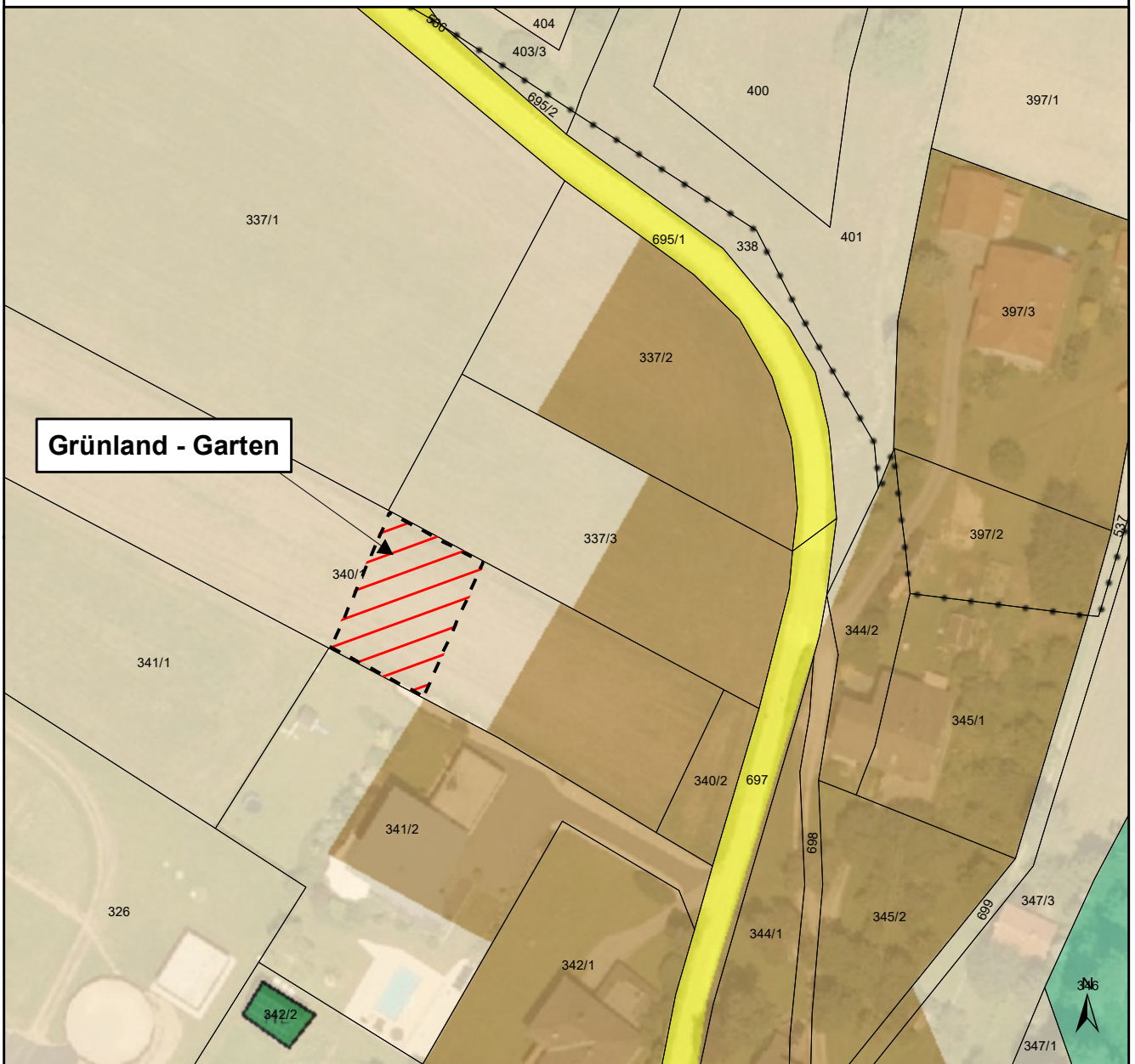
Ausmaß

395m²

395m²

Katastralgemeinde: Vellach

M 1 : 1.000



Kundmachung von 09.09.2024

bis 08.10.2024

Gemeinderatsbeschluss vom 24.10.2024

Zahl 004-1/04/2024

Genehmigt mit Bescheid vom:

03.02.2025, Zahl RO-34-1003391/2024-5



**Gemeinde
Gallizien**

Lageplan zur Umwidmung

07a/2023

Rückwidmung

von: Grünland - Land- und Forstwirtschaft

in: Bauland - Dorfgebiet

Grundstück(e)

341/2(T)

Summe:

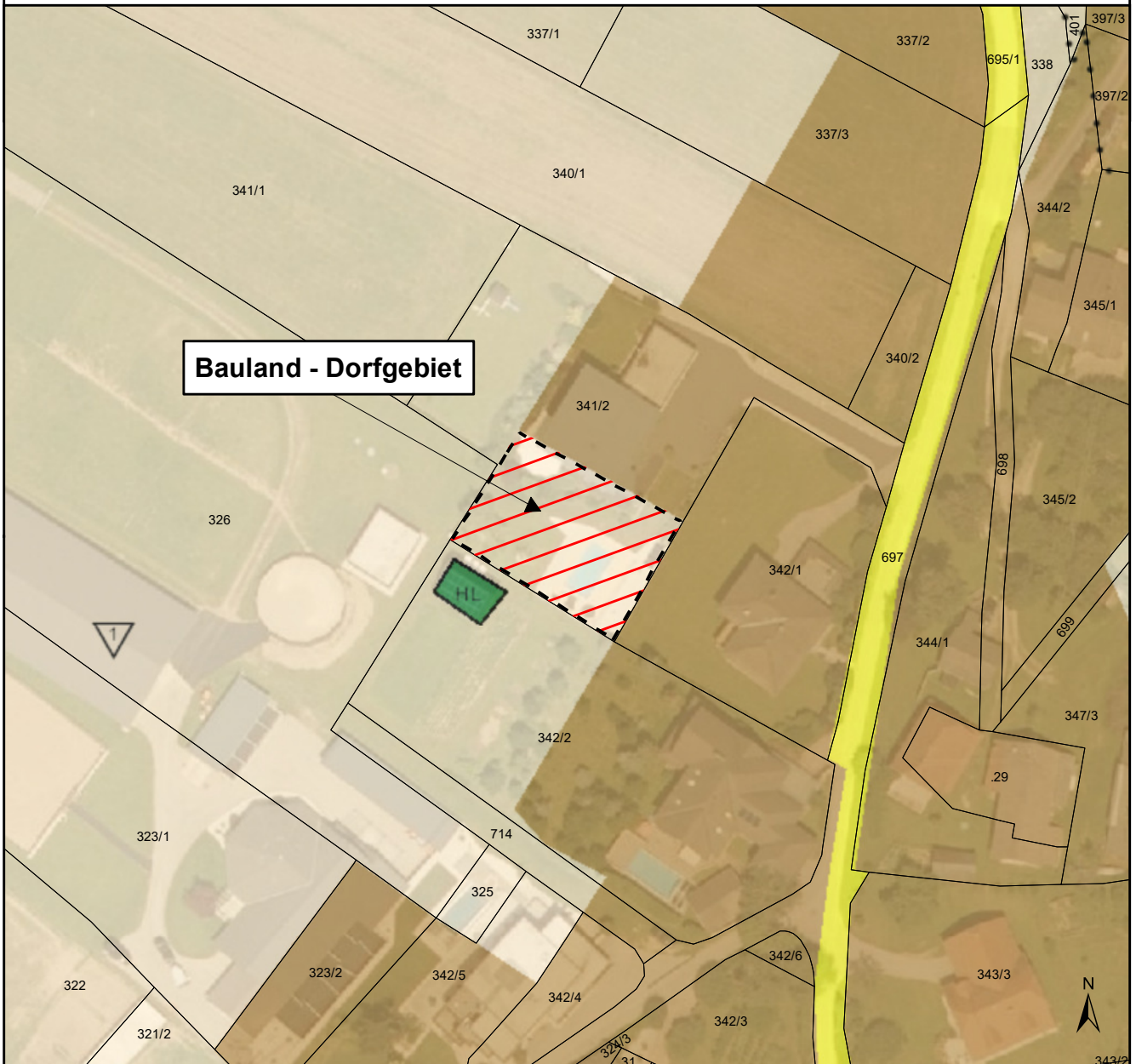
Ausmaß

617m²

617m²

Katastralgemeinde: Vellach

M 1 : 1.000



Bauland - Dorfgebiet

Kundmachung von 09.09.2024
bis 08.10.2024
Gemeinderatsbeschluss vom 24.10.2024
Zahl 004-1/04/2024

Genehmigt mit Bescheid vom:

03.02.2025, Zahl RO-34-1003391/2024-5



**Gemeinde
Gallizien**

Lageplan zur Umwidmung

07b/2023

Rückwidmung

von: Grünland - Land- und Forstwirtschaft

in: Grünland - Garten

Grundstück(e)

341/2(T)

Summe:

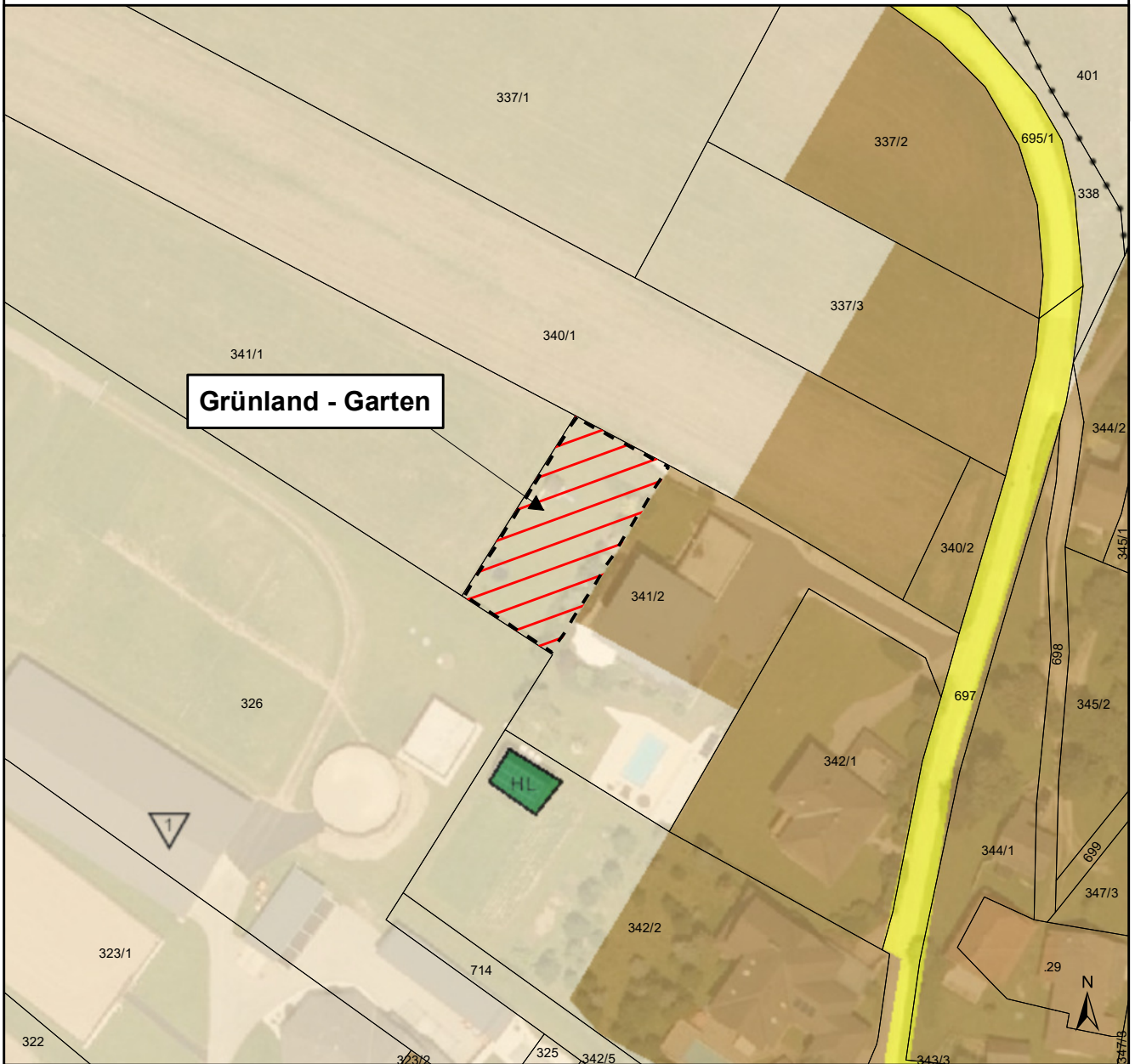
Ausmaß

570m²

570m²

Katastralgemeinde: Vellach

M 1 : 1.000



Kundmachung von 09.09.2024
bis 08.10.2024
Gemeinderatsbeschluss vom 24.10.2024
Zahl 004-1/04/2024

Genehmigt mit Bescheid vom:

03.02.2025, Zahl RO-34-1003391/2024-5



**Gemeinde
Gallizien**

Lageplan zur Umwidmung

08/2023

Rückwidmung

von: Grünland - Land- und Forstwirtschaft

in: Bauland - Dorfgebiet

Katastralgemeinde: Vellach

Grundstück(e)

87/1(T)

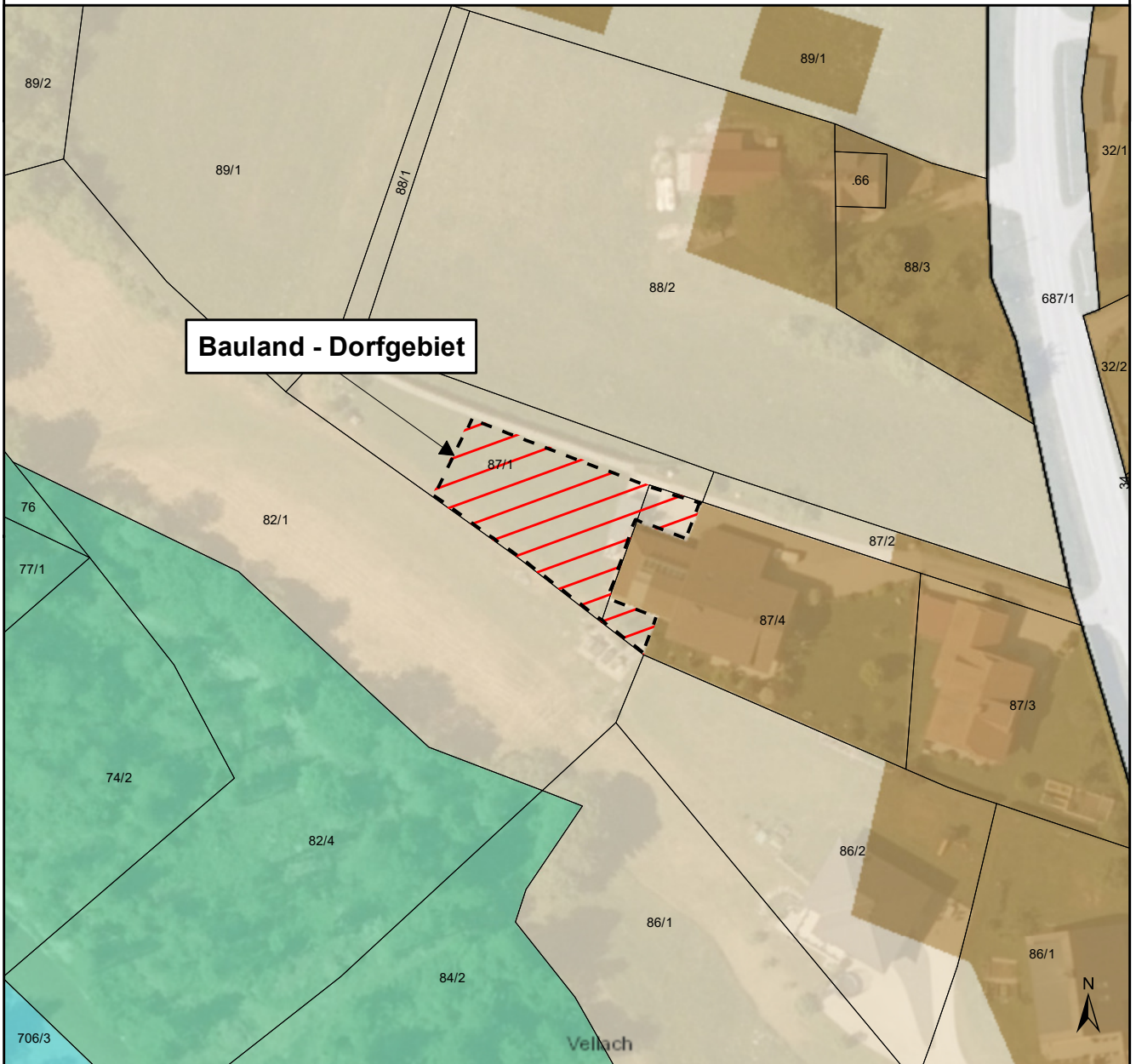
Summe:

M 1 : 1.000

Ausmaß

650m²

650m²



Kundmachung von 09.09.2024

bis 08.10.2024

Gemeinderatsbeschluss vom 24.10.2024

Zahl 004-1/04/2024

Genehmigt mit Bescheid vom:

03.02.2025, Zahl RO-34-1003391/2024-5

DKM 04/2023
Völkermarkt, 28.11.2023


Mag. Dr. Silvester Jernej
Ingenieurbüro für Raumplanung und Raumordnung

Griffner Straße 16a
9100 Völkermarkt
T +43 (0) 42 32 / 37 37 5
M +43 (0) 650 / 922 47 37
office@raumplanung-jernej.at
www.raumplanung-jernej.at



**Gemeinde
Gallizien**

Lageplan zur Umwidmung

01/2024

Rückwidmung

von: Grünland - Land- und Forstwirtschaft

in: Grünland - Hofstelle

Katastralgemeinde: 76223 Vellach

Grundstück(e)

688/4(T)

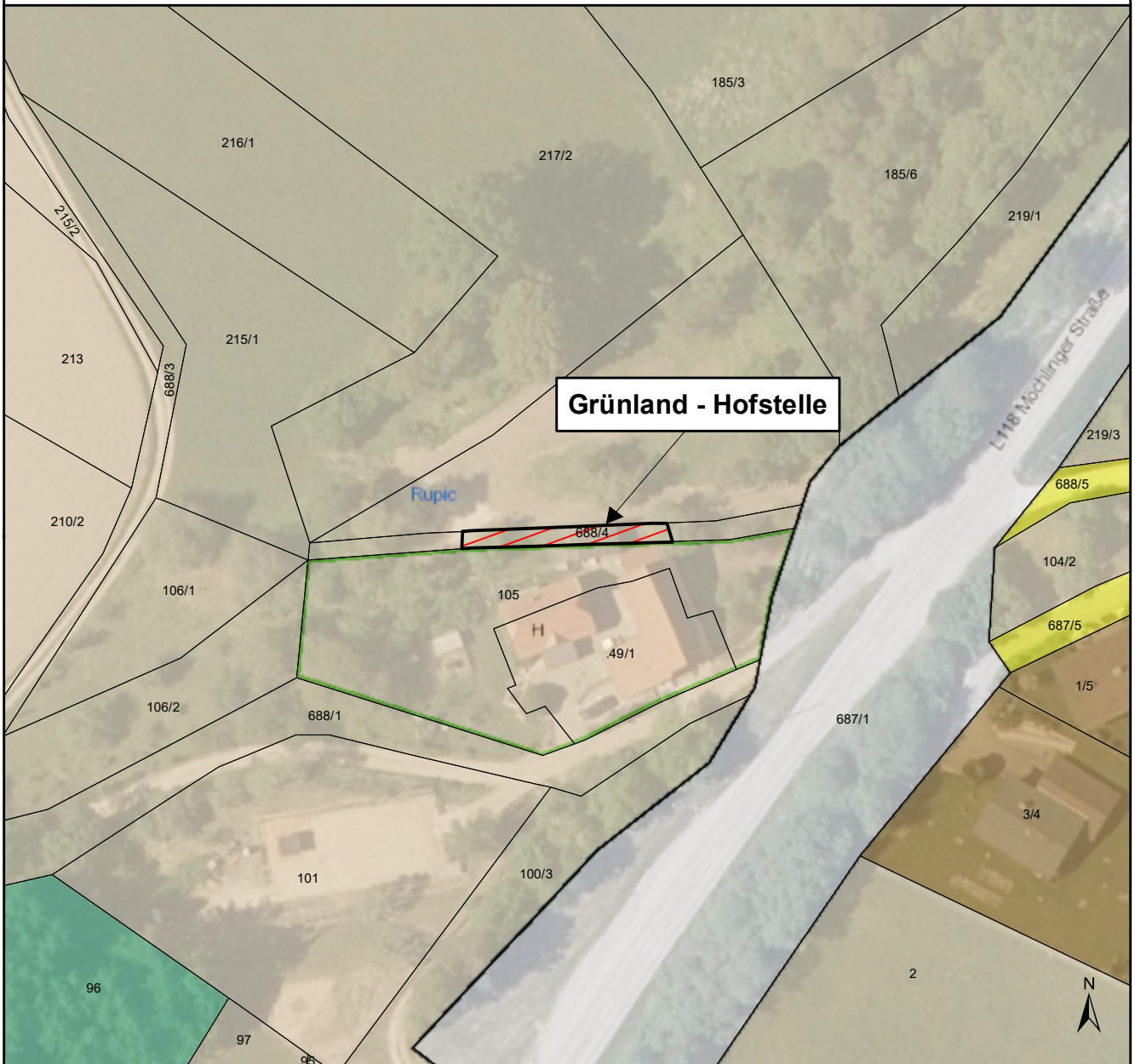
Summe:

M 1 : 1.000

Ausmaß

90m²

90m²



Kundmachung von 09.09.2024

bis 08.10.2024

Gemeinderatsbeschluss vom 24.10.2024

Zahl 004-1/04/2024

Genehmigt mit Bescheid vom:

03.02.2025, Zahl RO-34-1003391/2024-5

0 12,5 25 50
Meter

DKM 04/2023
Völkermarkt, 18.03.2024



Mag. Dr. Silvester Jernej
Ingenieurbüro für Raumplanung und Raumordnung

Griffner Straße 16a
9100 Völkermarkt
T +43 (0) 42 32 / 37 37 5
M +43 (0) 650 / 922 47 37
office@raumplanung-jernej.at
www.raumplanung-jernej.at



**Gemeinde
Gallizien**

Lageplan zur Umwidmung

03/2024

Umwidmung

von: Grünland - Land- und Forstwirtschaft

in: Grünland - Hofstelle eines land- und forstwirtschaftlichen Betriebes

Katastralgemeinde: 76208 Gallizien

Grundstück(e)

351/2(T)

353(T)

351/1(T)

Summe:

M 1 : 1.000

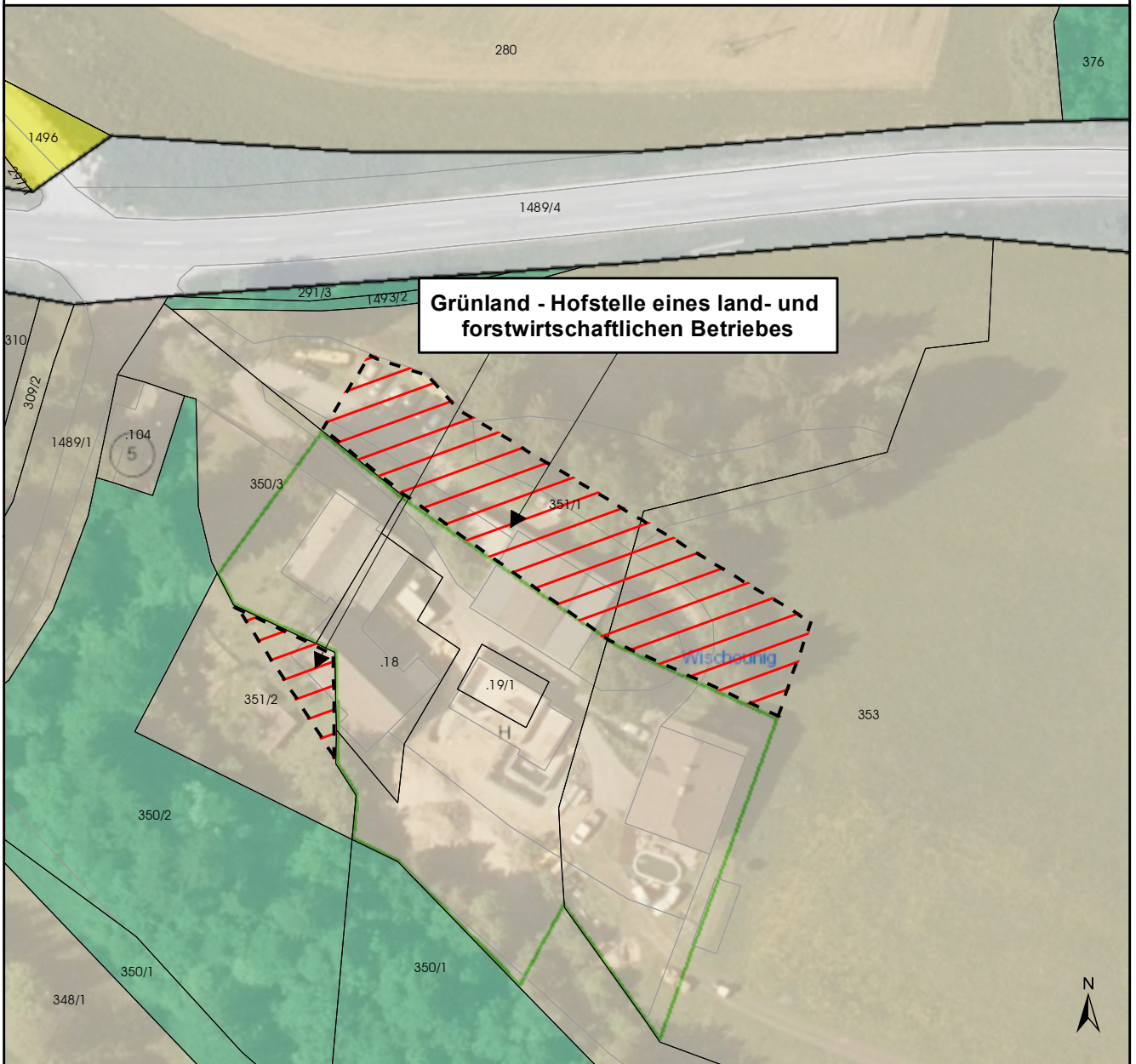
Ausmaß

136m²

535m²

900m²


1.571m²



Kundmachung von _____
bis _____
Gemeinderatsbeschluss vom _____
Zahl _____

Genehmigt mit Bescheid vom:

03.02.2025, Zahl RO-34-1003391/2024-5



DKM 04/2023
Völkermarkt, 26.08.2024



Mag. Dr. Silvester Jernej
Ingenieurbüro für Raumplanung und Raumordnung

Griffner Straße 16a
9100 Völkermarkt
T +43 (0) 42 32 / 37 37 5
M +43 (0) 650 / 922 47 37
office@raumplanung-jernej.at
www.raumplanung-jernej.at



**Gemeinde
Gallizien**

Lageplan zur Umwidmung

05/2024

Umwidmung

von: Grünland - Land- und Forstwirtschaft

in: Grünland - Garten

Grundstück(e)

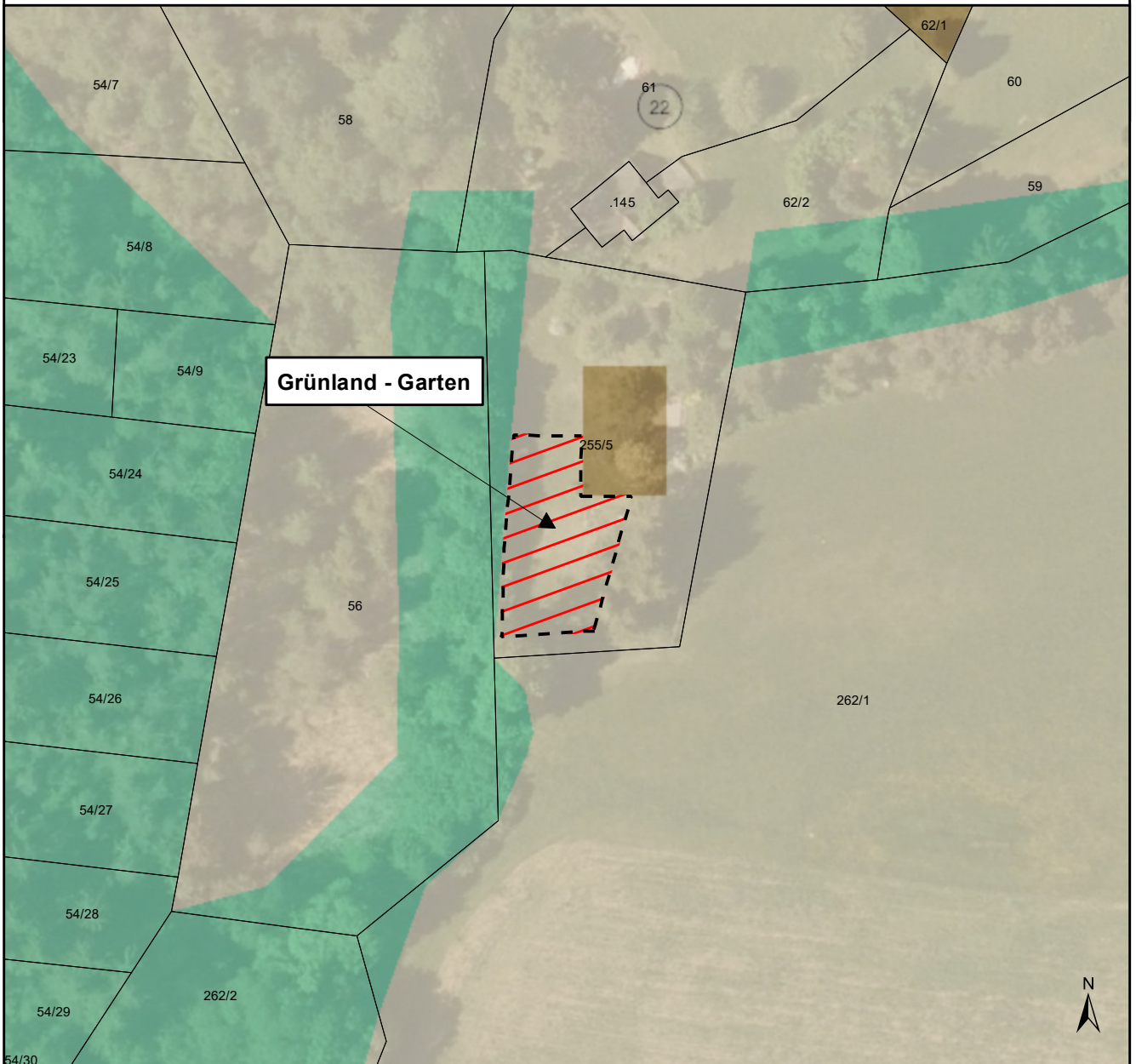
255/5(T)
Summe:

Ausmaß

490m²
490m²

Katastralgemeinde: 76201 Abtei


M 1 : 1.000



Kundmachung von 09.09.2024
bis 08.10.2024
Gemeinderatsbeschluss vom 24.10.2024
Zahl 004-1/04/2024

Genehmigt mit Bescheid vom:

03.02.2025, Zahl RO-34-1003391/2024-5



DKM 10/2023
Völkermarkt, 29.08.2024



Mag. Dr. Silvester Jernej
Ingenieurbüro für Raumplanung und Raumordnung

Griffner Straße 16a
9100 Völkermarkt
T +43 (0) 42 32 / 37 37 5
M +43 (0) 650 / 922 47 37
office@raumplanung-jernej.at
www.raumplanung-jernej.at