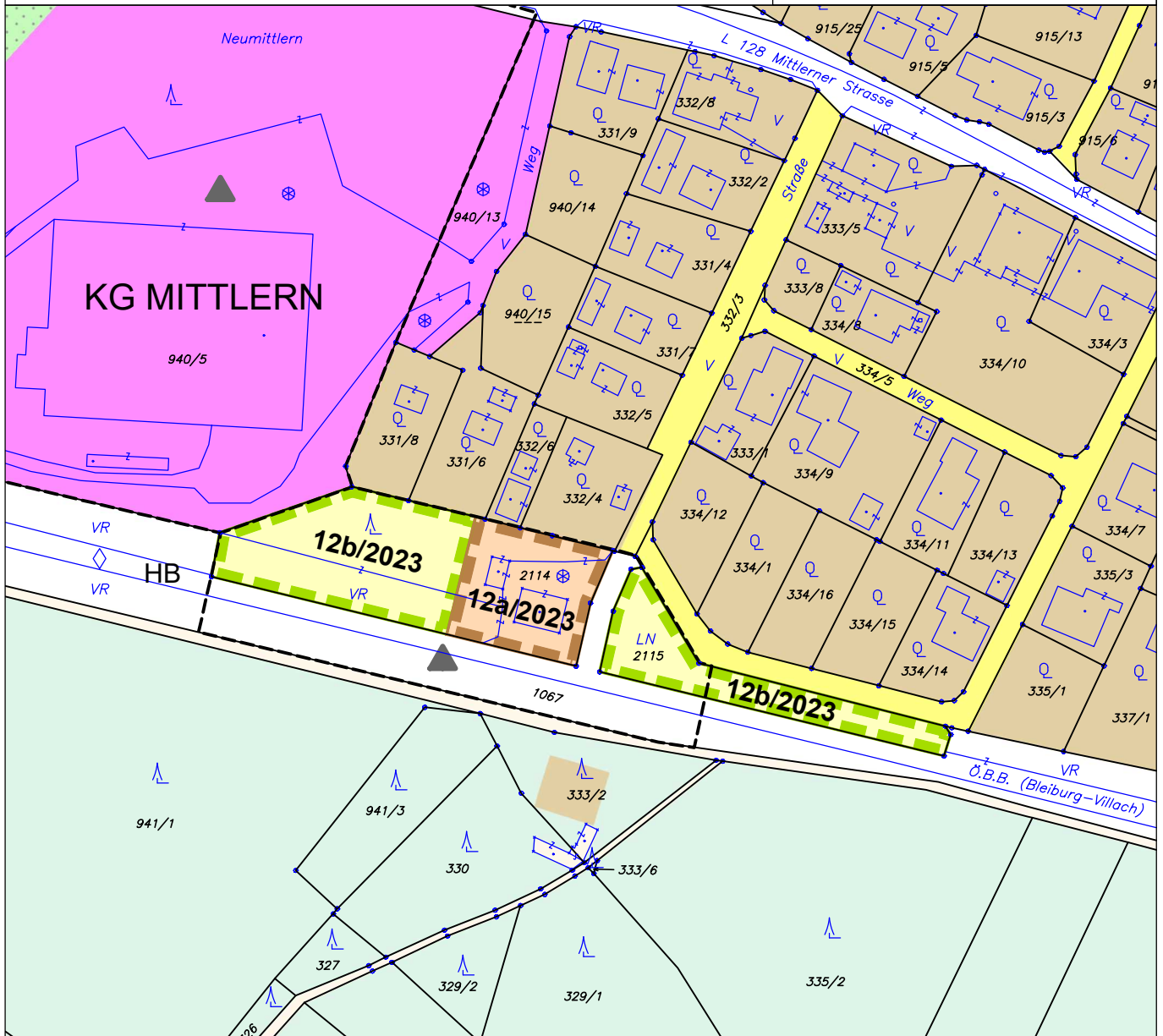


MARKTGEMEINDE EBERNDORF

Lageplan ad 12a-b/C5/2023

0 25 50 75 100 m

M 1 : 2 000



ÄNDERUNG FLÄCHENWIDMUNGSPLAN 12a/2023



**Von Ersichtlichmachung - Hauptbahn - Bestand
in Bauland - Dorfgebiet**

KG Mittlern 76110; Flächenausmaß lt. DKM

Kundmachung: Gst 2114 zT. (1.592 m²)

Beschluss: wie Kundmachung

ÄNDERUNG FLÄCHENWIDMUNGSPLAN 12b/2023



**Von Ersichtlichmachung - Hauptbahn - Bestand
in Grünland - Für die Land- und Forstwirtschaft bestimmte Fläche; Ödland**

KG Mittlern 76110; Flächenausmaß lt. DKM

Kundmachung: Gst 2114 zT. (2.452 m²), 2115 (1.492 m²) im Gesamtausmaß von 3.944 m²

Beschluss: wie Kundmachung

Kundmachung: 25.06.2024 bis: 24.07.2024

Gemeinderatsbeschluss: 19.09.2024

Genehmigungsbescheid Kärntner Landesregierung

Datum: 09.12.2024

Zahl: RO-18-6591/2024-24



KAVALIREK Consulting ZT e.U.
Raumordnung und Umweltplanung
Ingenieurkonsultent Geographie - Einzelunternehmer (FN 3877051) - Mag. Christian Kavalirek

Bearbeitung: Mag. C. Kavalirek, Mag. A. Kubec

Katastergrundlage: DKM 10/2023

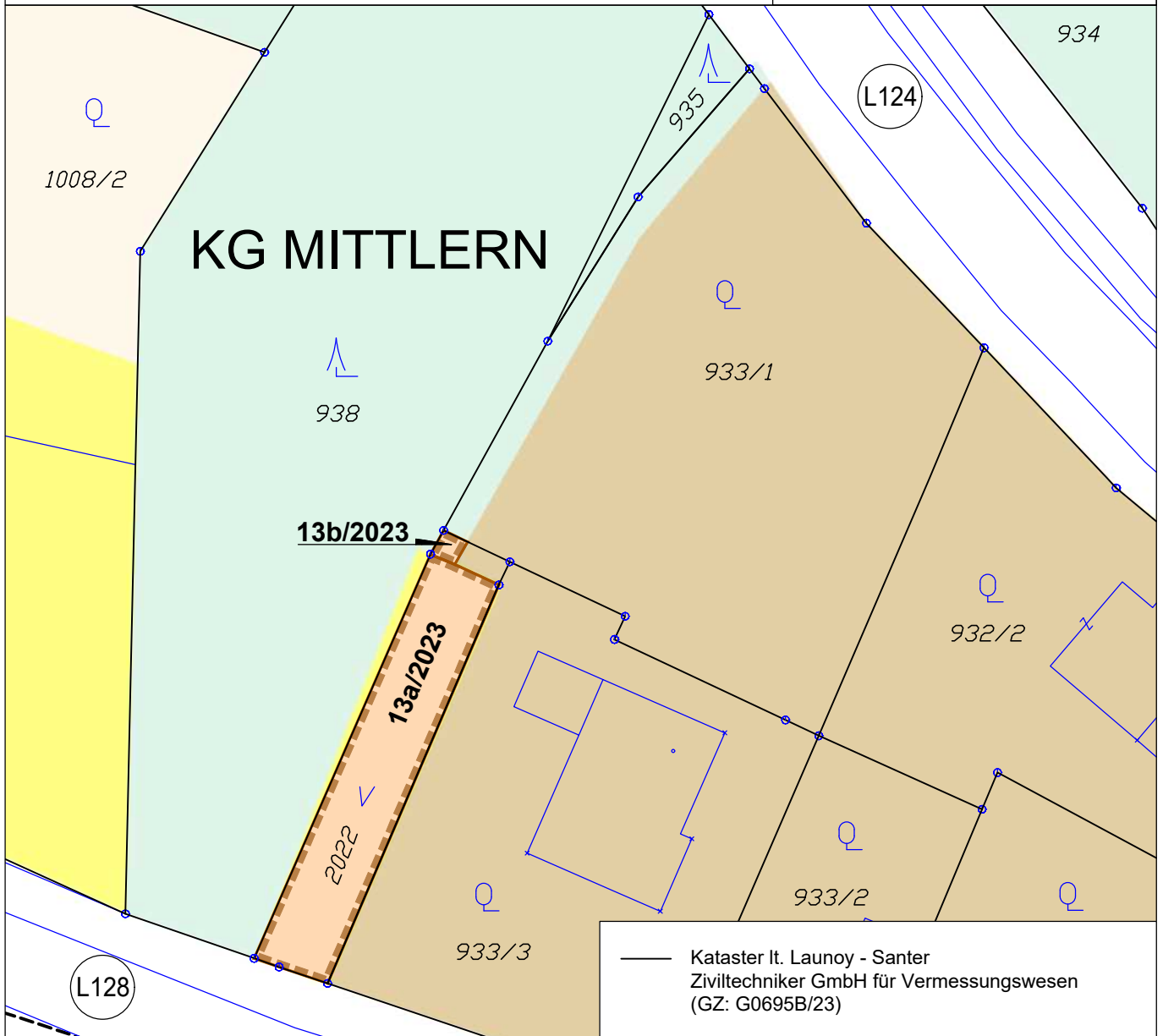
Datum: 19.09.2024 / 09.12.2024

MARKTGEMEINDE EBERNDORF

Lageplan ad 13a-b/C5/2023

0 5 10 15 20 m

M 1 : 500



ÄNDERUNG FLÄCHENWIDMUNGSPLAN 13a/2023



**Von Verkehrsfläche - Allgemeine Verkehrsfläche
in Bauland - Dorfgebiet**

KG Mittlern 76110; Flächenausmaß lt. DKM

Kundmachung: Gst 2022 zT. (204 m²)

Beschluss: wie Kundmachung

ÄNDERUNG FLÄCHENWIDMUNGSPLAN 13b/2023



**Von Grünland - Für die Land- und Forstwirtschaft bestimmte Fläche; Ödland
in Bauland - Dorfgebiet**

KG Mittlern 76110; Flächenausmaß lt. DKM

Kundmachung: Gst 2022 zT. (4 m²)

Beschluss: wie Kundmachung

Kundmachung: 25.06.2024 bis: 24.07.2024

Gemeinderatsbeschluss: 19.09.2024

Genehmigungsbescheid Kärntner Landesregierung

Datum: 09.12.2024

Zahl: RO-18-6591/2024-24



KAVALIREK Consulting ZT e.U.
Raumordnung und Umweltplanung
Ingenieurkonsultent Geographie - Einzelunternehmer (FN 3877051) - Mag. Christian Kavalirek

Bearbeitung: Mag. C. Kavalirek, Mag. A. Kubec

Kataster lt. Launoy - Santer (GZ: G0695B/23)

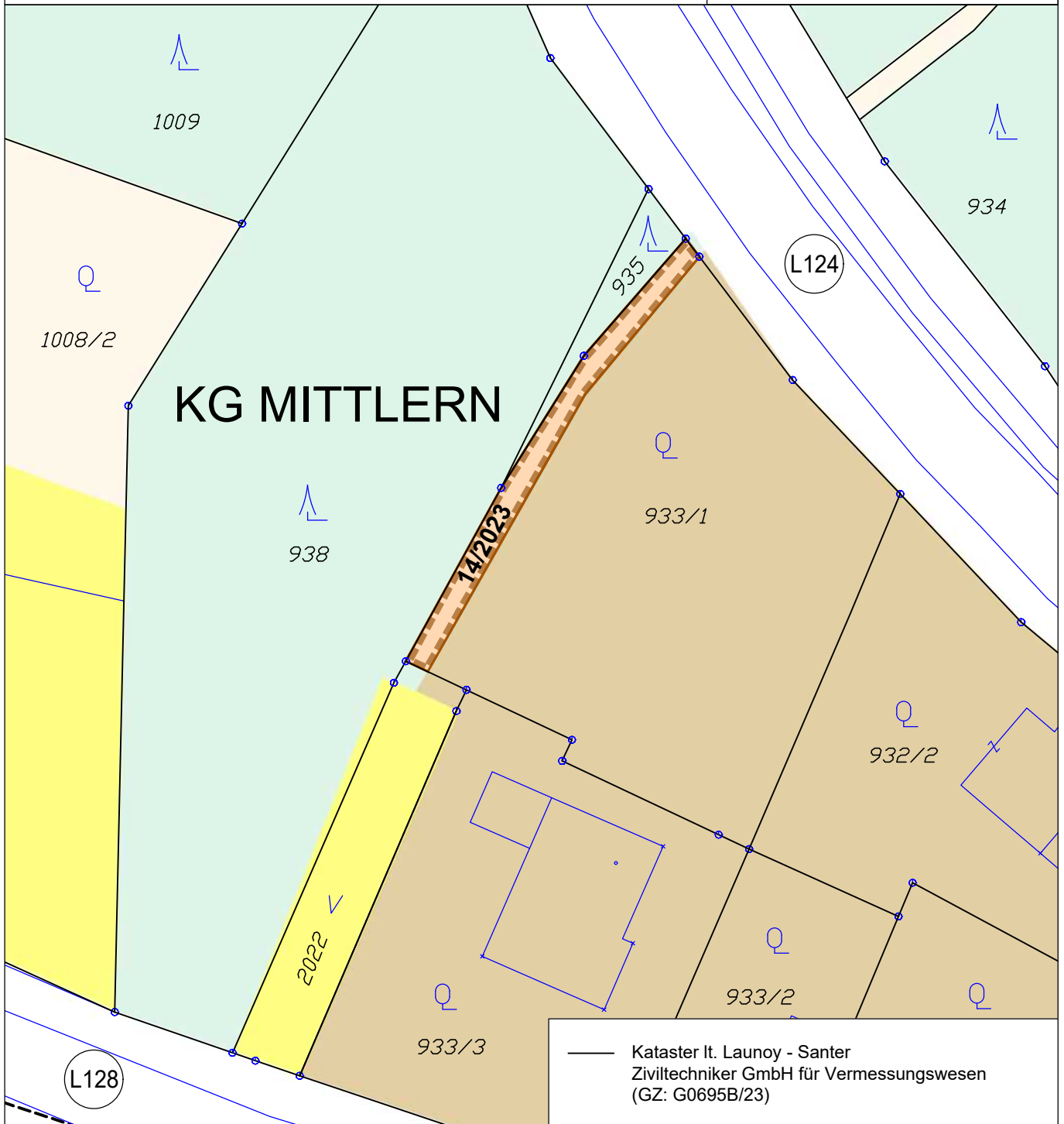
Datum: 19.09.2024 / 09.12.2024

MARKTGEMEINDE EBERNDORF

Lageplan ad 14/C5/2023

0 5 10 15 20 m

M 1 : 500



ÄNDERUNG FLÄCHENWIDMUNGSPLAN 14/2023



Von Grünland - Für die Land- und Forstwirtschaft bestimmte Fläche; Ödland
in Bauland - Dorfgebiet

KG Mittlern 76110; Flächenausmaß lt. DKM

Kundmachung: Gst 933/1 zT. (90 m²)

Beschluss: wie Kundmachung

Kundmachung: 25.06.2024 bis: 24.07.2024

Gemeinderatsbeschluss: 19.09.2024

Genehmigungsbescheid Kärntner Landesregierung

Datum: 09.12.2024

Zahl: RO-18-6591/2024-24



KAVALIREK Consulting ZT e.U.

Raumordnung und Umweltplanung

Ingenieurkonsultent Geographie - Einzelunternehmer (FN 3877051) - Mag. Christian Kavalirek

Bearbeitung: Mag. C. Kavalirek, Mag. A. Kubec

Kataster lt. Launoy - Santer (GZ: G0695B/23)

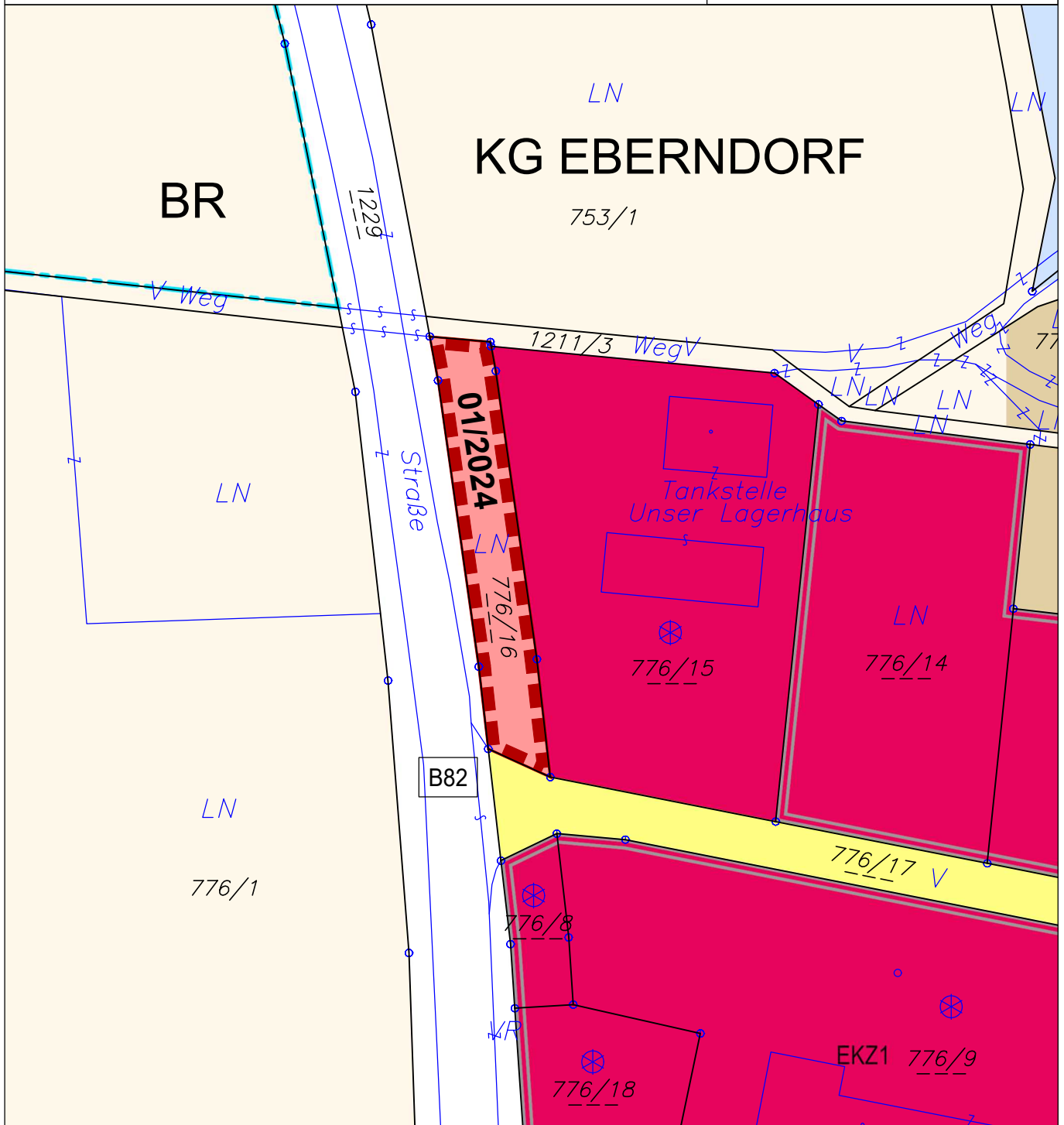
Datum: 19.09.2024 / 09.12.2024

MARKTGEMEINDE EBERNDORF

Lageplan ad 01/D2/2024

0 10 20 30 40 50 m

M 1 : 1 000



ÄNDERUNG FLÄCHENWIDMUNGSPLAN 01/2024



**Von Verkehrsfläche - Allgemeine Verkehrsfläche
in Bauland - Geschäftsgebiet**

KG Eberndorf 76102; Flächenausmaß lt. DKM

Kundmachung: Gst 776/16 (731 m²)

Beschluss: wie Kundmachung

Kundmachung: 25.06.2024 bis: 24.07.2024

Gemeinderatsbeschluss: 19.09.2024

Genehmigungsbescheid Kärntner Landesregierung

Datum: 09.12.2024

Zahl: RO-18-6591/2024-24



KAVALIREK Consulting ZT e.U.
Raumordnung und Umweltplanung
Ingenieurkonsultent Geographie - Einzelunternehmer (FN 3877051) - Mag. Christian Kavalirek

Bearbeitung: Mag. C. Kavalirek, Mag. A. Kubec

Katastergrundlage: DKM 10/2023

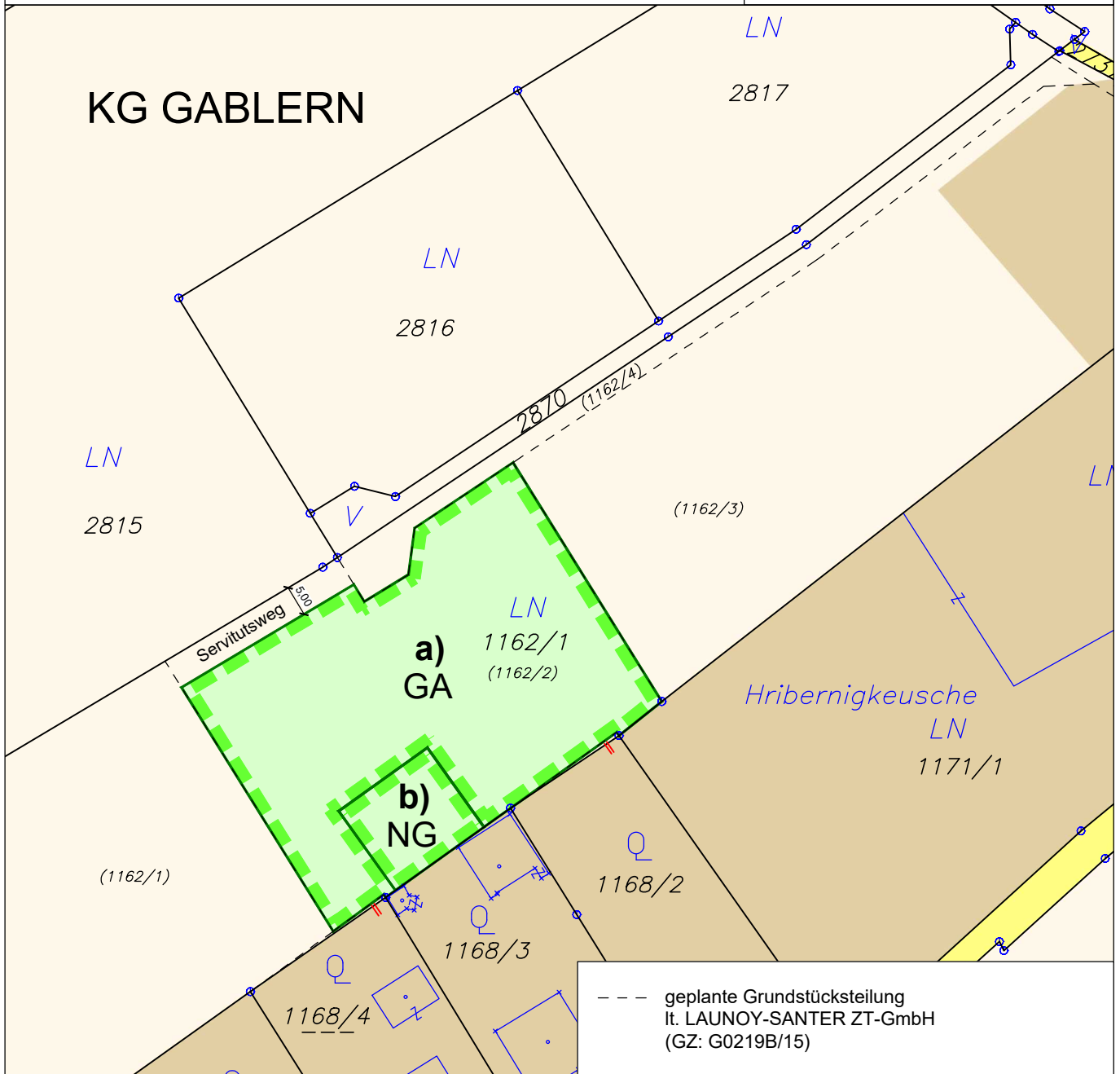
Datum: 19.09.2024 / 09.12.2024

MARKTGEMEINDE EBERNDORF

Lageplan ad 02a-b/D3/2024

0 10 20 30 40 50 m

M 1 : 1 000



--- geplante Grundstücksteilung
lt. LAUNOY-SANTER ZT-GmbH
(GZ: G0219B/15)

ÄNDERUNG FLÄCHENWIDMUNGSPLAN 02a/2024



**Von Grünland - Für die Land- und Forstwirtschaft bestimmte Fläche; Ödland
in Grünland - Garten**

KG Gablern 76103; Flächenausmaß lt. DKM

Kundmachung: Gst 1162/1 zT. (2.641 m²) [NEU: Gst 1162/2 zT. (2.641 m²)]

Beschluss: wie Kundmachung

ÄNDERUNG FLÄCHENWIDMUNGSPLAN 02b/2024



**Von Grünland - Für die Land- und Forstwirtschaft bestimmte Fläche; Ödland
in Grünland - Nebengebäude**

KG Gablern 76103; Flächenausmaß lt. DKM

Kundmachung: Gst 1162/1 zT. (280 m²) [NEU: Gst 1162/2 zT. (280 m²)]

Beschluss: wie Kundmachung



KAVALIREK Consulting ZT e.U.
Raumordnung und Umweltplanung
Ingenieurkonsultent Geographie - Einzelunternehmer (FN 3877051) - Mag. Christian Kavalirek

Bearbeitung: Mag. C. Kavalirek, Mag. A. Kubec

Katastergrundlage: DKM 10/2023

Datum: 19.09.2024 / 09.12.2024

Kundmachung: 25.06.2024 bis: 24.07.2024

Gemeinderatsbeschluss: 19.09.2024

Genehmigungsbescheid Kärntner Landesregierung

Datum: 09.12.2024

Zahl: RO-18-6591/2024-24

