



STADTGEMEINDE BLEIBURG

10. Oktober Platz 1, A – 9150 Bleiburg, Bezirk Völkermarkt, Kärnten

VERORDNUNG

des Gemeinderates der Stadtgemeinde Bleiburg vom 17.12.2024, Zahl: 031-3a-02/2024, genehmigt mit Bescheid der Kärntner Landesregierung vom 01.04.2025, Zahl: 15-RO-11-21804/2025-5, mit welcher der Flächenwidmungsplan geändert wird.

Gemäß den Bestimmungen des § 13 in Verbindung mit § 34 des Kärntner Raumordnungsgesetzes 2021, LGBl. Nr. 59/2021 idF. LGBl. Nr. 17/2025, sowie in Verbindung mit § 15 der Kärntner Allgemeine Gemeindeordnung, LGBl. Nr. 66/1998 idF. LGBl. Nr. 95/2024, wird verordnet:

§ 1

Änderung Flächenwidmungsplan

1) Der Flächenwidmungsplan der Stadtgemeinde Bleiburg wird wie folgt geändert:

6/2024 Umwidmung einer Teilfläche des Grundstückes Nr. 717/3, KG 76012 Oberloibach, im Ausmaß von ca. 155 m² von „Grünland-für die Land- und Forstwirtschaft bestimmte Fläche; Ödland“ in „Bauland-Dorfgebiet“

7/2024 Umwidmung von Teilflächen de Grundstücke Nr. 717/1 und 718/1, beide KG 76012 Oberloibach, im Ausmaß von ca. 800 m² von „Grünland – für die Land- und Forstwirtschaft bestimmte Fläche; Ödland“ in „Bauland-Dorfgebiet“

2) Die planlichen Darstellungen in der Anlage bilden einen integrierenden Bestandteil dieser Verordnung.

§ 2

Inkrafttreten

Diese Verordnung wird mit dem Ablauf des Tages der Kundmachung im elektronischen Amtsblatt in Kraft.


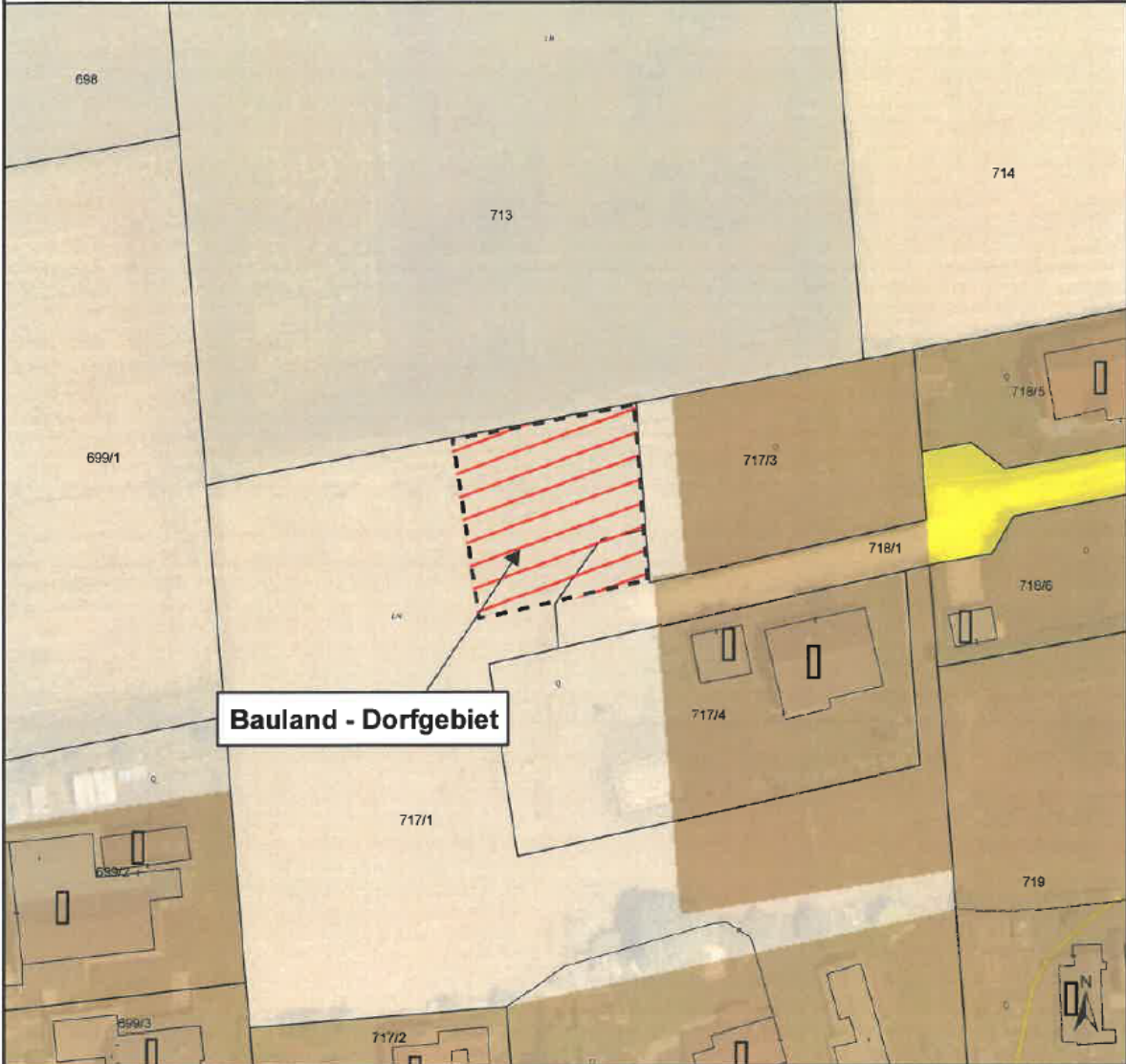


Der Bürgermeister:
Stefan Visotschnig

Anlage:

Planliche Darstellungen vom 19.01.2024

ANLAGE:

 <p>Stadtgemeinde Bleiburg</p>	<p>Lageplan zur Umwidmung 06/2024</p>
<p>Umwidmung von: Grünland - Land- und Forstwirtschaft in: Bauland - Dorfgebiet Katastralgemeinde: 76012 Oberloibach</p>	<p>Grundstück(e) 717/3(T) Summe: M 1 : 1.000</p> <p>Ausmaß 155m² 155m²</p>
	
<p>Kundmachung von <u>08.05.2024</u> bis <u>09.06.2024</u> Gemeinderatsbeschluss vom <u>17.12.2024</u> Zahl _____</p>	<p>Genehmigungsvermerk:</p>
<p>0 12,5 25 50 Meter DKM-Stand: 04/2023 Völkemarkt, 19.01.2024</p>	 <p>Mag. Dr. Silvester Jernej Ingenieurbüro für Raumplanung und Raumordnung</p> <p>Giffner Straße 16a 9100 Völkemarkt T +43 (0) 42 32 737 37 5 M +43 (0) 650 922 47 37 office@raumplanung-jernej.at www.raumplanung-jernej.at</p>

	Stadtgemeinde Bleiburg	Bauamt	Lageplan zur Umwidmung																									
	Bleiburg	am Eing. 22. Jan. 2024	07/2024																									
Umwidmung	<table border="1"><tr><td>Bgm.</td><td></td><td></td><td></td><td></td><td></td><td>Sekr.</td><td></td><td></td><td></td><td></td><td></td></tr><tr><td>Ref.</td><td>I</td><td>II</td><td>III</td><td>IV</td><td>V</td><td></td><td></td><td></td><td></td><td></td><td></td></tr></table>		Bgm.						Sekr.						Ref.	I	II	III	IV	V							Grundstück(e)	Ausmaß
Bgm.						Sekr.																						
Ref.	I	II	III	IV	V																							
von: Grünland - Land- und Forstwirtschaft													718/1(T)	88m ²														
in: Bauland - Dorfgebiet													717/1(T)	712m ²														
													Summe:	800m ²														
Katastralgemeinde: 76012 Oberloibach													M 1 : 1.000															
																												
Kundmachung von <u>08.05.2024</u> bis <u>09.06.2024</u> Gemeinderatsbeschluss vom <u>17.12.2024</u> Zahl <u>---</u>							Genehmigungsvermerk:																					
 DKM-Stand: 04/2023 Völkermarkt, 19.01.2024							 Mag. Dr. Silvester Jernej Ingenieurbüro für Raumplanung und Raumordnung			Griffner Straße 16a 9100 Völkermarkt T ++43 (0) 42 32/37 37 5 M ++43 (0) 650/922 47 37 office@raumplanung-jernej.at www.raumplanung-jernej.at																		

