




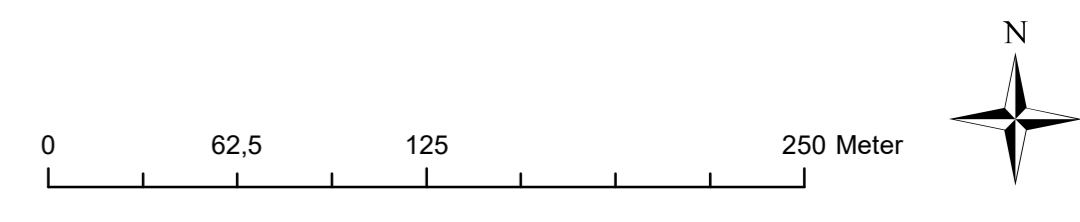


**Legende**

-  Wasserversorgungsanlage
-  Pflicht- / Versorgungsbereich
-  Grundstückskataster (Stand 2021)
-  Grenze Katastralgemeinde
-  Grenze Politische Gemeinde



 <b>GEMEINDE WERNBERG</b>	
<b>Pflicht- / Versorgungsbereich Gemeinde Wernberg</b>	
 <b>IBK Ingenieurbüro Kronawetter Gesellschaft mbH</b>	
<b>Pflicht- / Versorgungsbereich Gemeinde Wernberg Lageplan C2</b>	
MAßSTAB <b>1:2 500</b>	PROJEKT NR. <b>K890</b>
PLANNAMER <b>K890-LP-PVB-C2</b>	ENLAGE NR. <b>1,0</b>

© IBK Ingenieurbüro Kronawetter Gesellschaft mbH, Wernberg, 2021/22/23