



GEMEINDE
STOCKENBOI


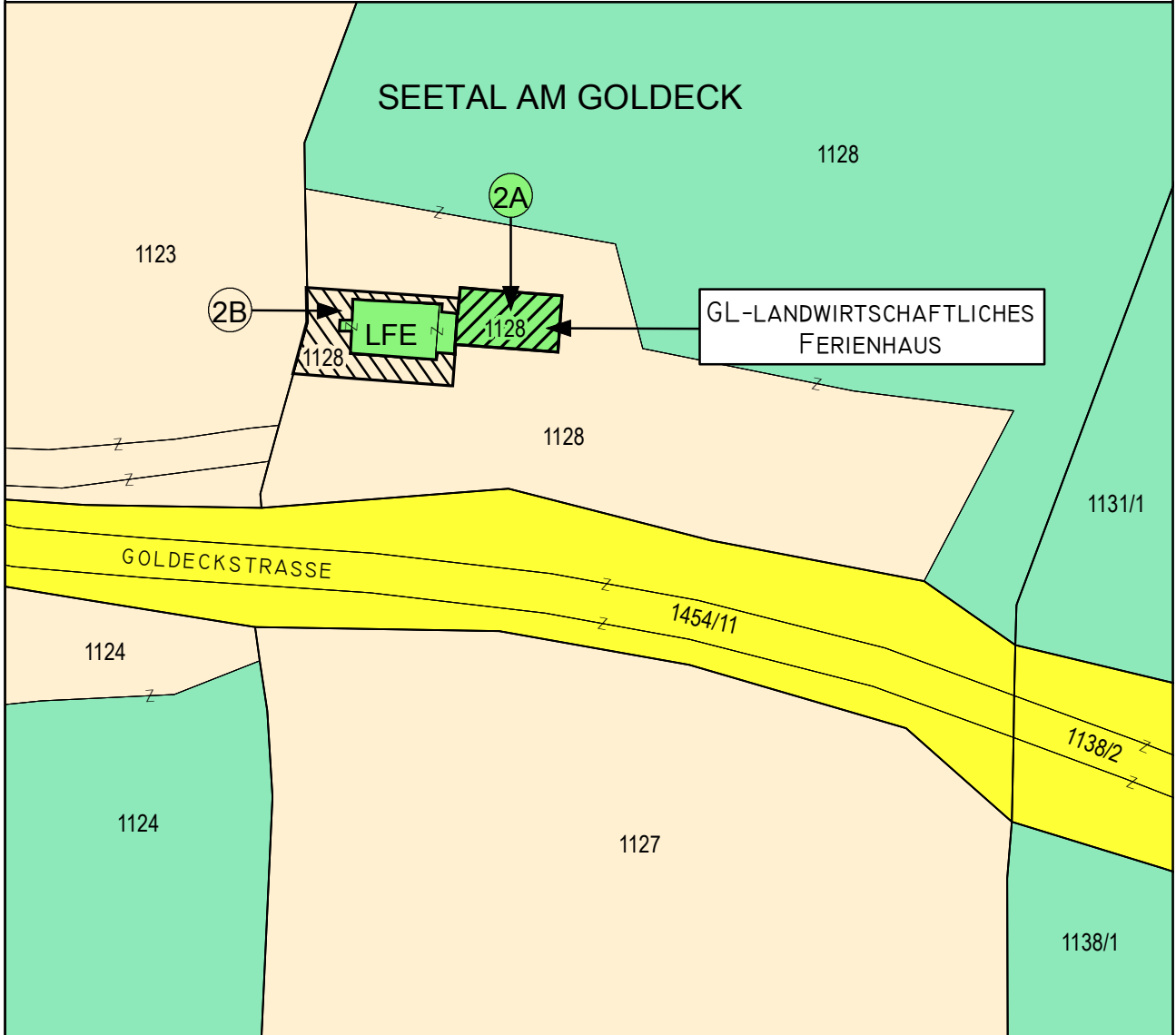


M 1:1000

UMWIDMUNG: 2A/2024

KATASTRAL-
GEMEINDE: STOCKENBOI
(75213)

Widmungsänderung von: Grünland - Für die Land- und Forstwirtschaft bestimmte Fläche, Ödland
 Widmungsänderung in: Grünland - landwirtschaftliches Ferienhaus
 Grundstück(e): 1128 (Teilfläche - ca. 124 m²)
 Fläche (Summe): ca. 124 m²



Stockenboi, 28.11.2024

Kundmachung: von:
bis:
Zahl:

Gemeinderatsbeschluss:
Sitzung vom:

MAG. WERNER FROHNWIESER
INGENIEURBÜRO FÜR
RAUMPLANUNG UND RAUMORDNUNG

DR. R. CANAVALGASSE 110/316, 9020 KLAGENFURT
T: 0463/916252 M: 0680/3034352
werner.frohnwieser@bg-raumplanung.at



MITGLIED DES FACHVERBANDES



GEMEINDE
STOCKENBOI

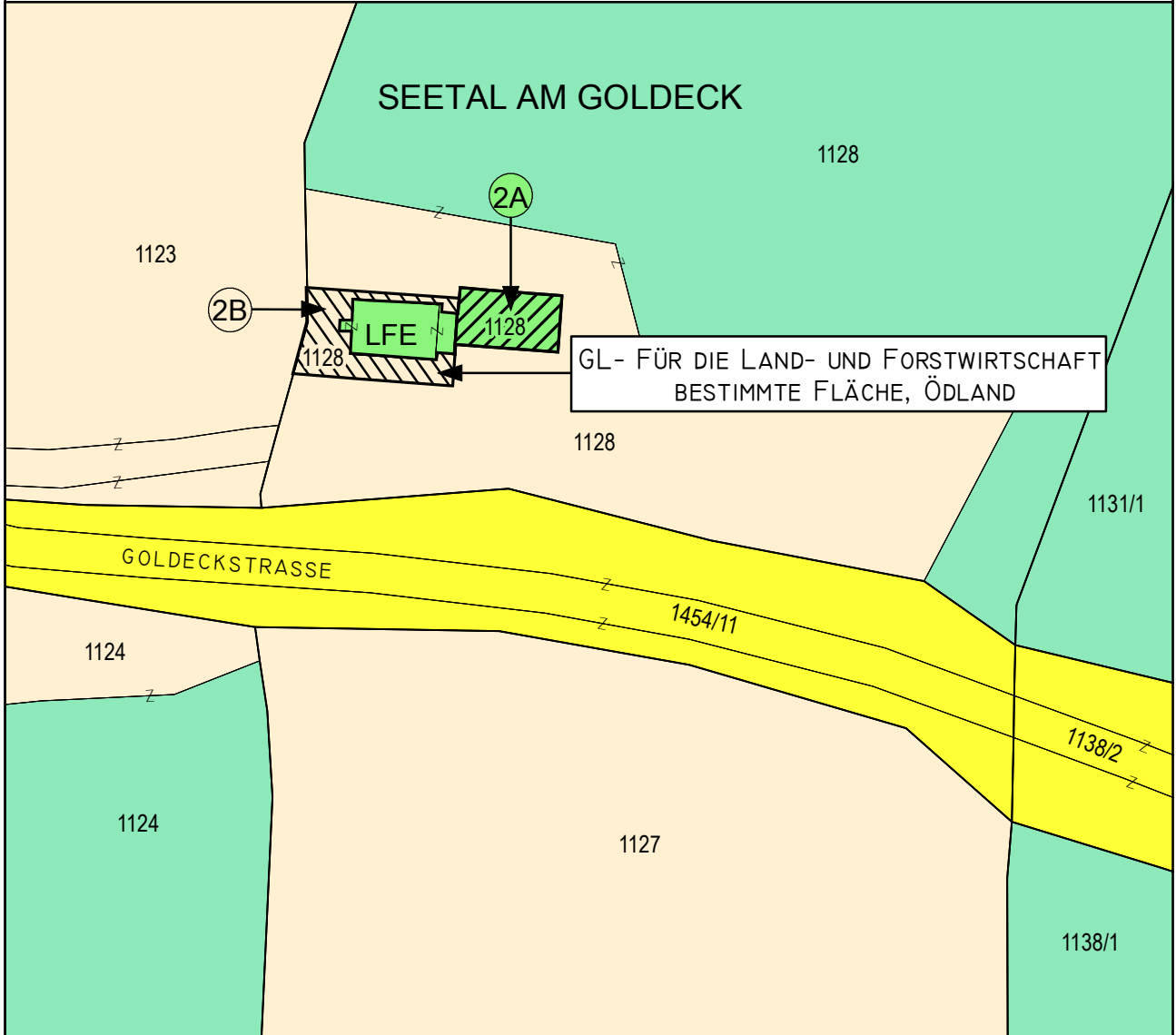


M 1:1000

UMWIDMUNG: 2B/2024

KATASTRAL-
GEMEINDE: STOCKENBOI
(75213)

Widmungsänderung von: Grünland - landwirtschaftliches Ferienhaus
 Widmungsänderung in: Grünland - Für die Land- und Forstwirtschaft bestimmte Fläche, Ödland
 Grundstück(e): 1128 (Teilfläche - ca. 154 m²)
 Fläche (Summe): ca. 154 m²



0 M 1:1000 50 M

Stockenboi, 28.11.2024

Kundmachung: von:
bis:
Zahl:

Gemeinderatsbeschluss:
Sitzung vom:

MAG. WERNER FROHNWIESER
INGENIEURBÜRO FÜR
RAUMPLANUNG UND RAUMORDNUNG

DR. R. CANAVALGASSE 110/316, 9020 KLAGENFURT
T: 0463/916252 M: 0680/3034352
werner.frohnwieser@bg-raumplanung.at



MITGLIED DES FACHVERBANDES



GEMEINDE STOCKENBOI


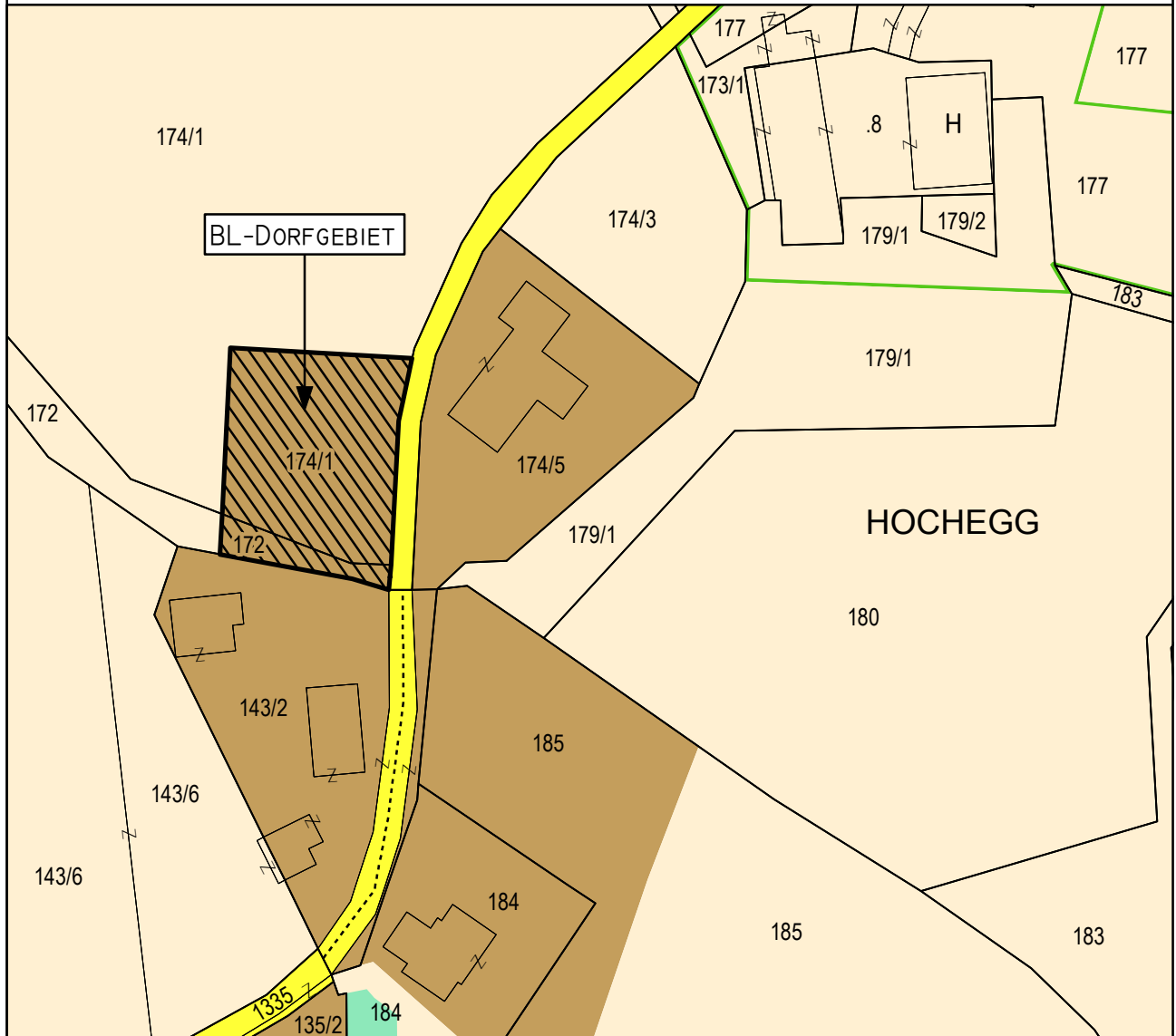


M 1:1000

UMWIDMUNG: 03/2024

KATASTRAL-
GEMEINDE: TRAGAIL
(75215)

Widmungsänderung von: Grünland - Für die Land- und Forstwirtschaft bestimmte Fläche, Ödland
 Widmungsänderung in: Bauland - Dorfgebiet
 Grundstück(e): 172 (Teilfläche - ca. 93 m²), 174/1 (Teilfläche - ca. 707 m²)
 Fläche (Summe): ca. 800 m²



Stockenboi, 04.11.2024

Kundmachung: von:
 bis:
 Zahl:

Gemeinderatsbeschluss:
 Sitzung vom:

MAG. WERNER FROHNWIESER
 INGENIEURBÜRO FÜR
 RAUMPLANUNG UND RAUMORDNUNG

DR. R. CANAVALGASSE 110/316, 9020 KLAGENFURT
 T: 0463/916252 M: 0680/3034352
 werner.frohnwieser@bg-raumplanung.at



MITGLIED DES FACHVERBANDES



GEMEINDE STOCKENBOI



M 1:1000


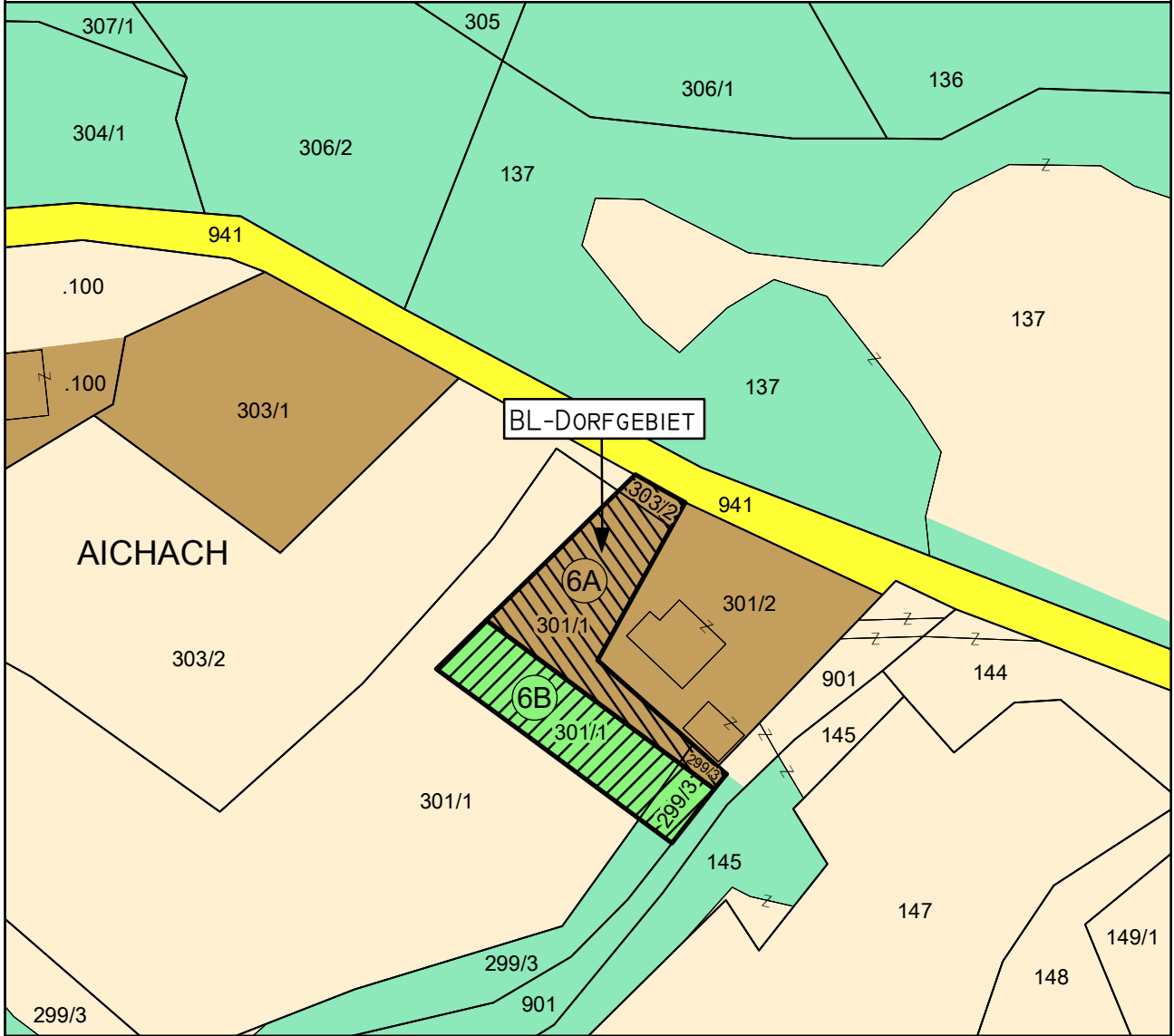
UMWIDMUNG:

6A/2024

KATASTRAL-
GEMEINDE:

**WIEDERSCHWING
(75218)**

Widmungsänderung von: Grünland - Für die Land- und Forstwirtschaft bestimmte Fläche, Ödland
 Widmungsänderung in: Bauland - Dorfgebiet
 Grundstück(e): 299/3 (Teilfläche - ca. 20 m²), 301/1 (Teilfläche - ca. 430 m²), 303/2 (Teilfläche - ca. 33 m²)
 Fläche (Summe): ca. 483 m²



Stockenboi, 25.11.2024

Kundmachung: von:
 bis:
 Zahl:

Gemeinderatsbeschluss:
 Sitzung vom:

MAG. WERNER FROHNWIESER
 INGENIEURBÜRO FÜR
 RAUMPLANUNG UND RAUMORDNUNG

DR. R. CANAVALGASSE 110/316, 9020 KLAGENFURT
 T: 0463/916252 M: 0680/3034352
 werner.frohnwieser@bg-raumplanung.at



MITGLIED DES FACHVERBANDES



GEMEINDE STOCKENBOI



M 1:1000


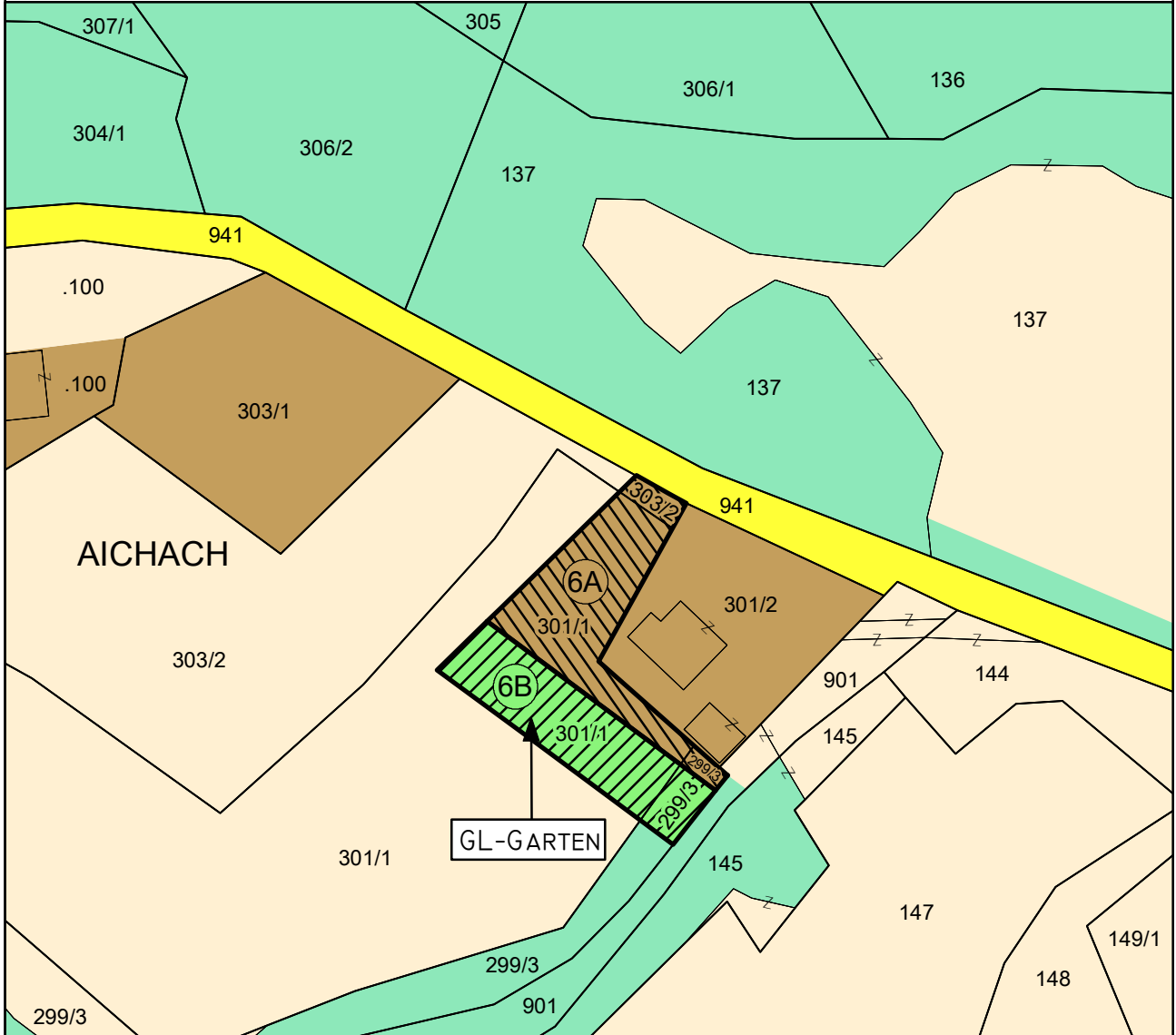
UMWIDMUNG:

6B/2024

KATASTRAL-
GEMEINDE:

**WIEDERSCHWING
(75218)**

Widmungsänderung von: Grünland - Für die Land- und Forstwirtschaft bestimmte Fläche, Ödland
Widmungsänderung in: Grünland - Garten
Grundstück(e): 299/3 (Teilfläche - ca. 61 m²), 301/1 (Teilfläche - ca. 359 m²)
Fläche (Summe): ca. 420 m²



Stockenboi, 25.11.2024

Kundmachung: von:
bis:
Zahl:

Gemeinderatsbeschluss:
Sitzung vom:

MAG. WERNER FROHNWIESER
INGENIEURBÜRO FÜR
RAUMPLANUNG UND RAUMORDNUNG
DR. R. CANAVALGASSE 110/316, 9020 KLAGENFURT
T: 0463/916252 M: 0680/3034352
werner.frohnwieser@bg-raumplanung.at





GEMEINDE STOCKENBOI


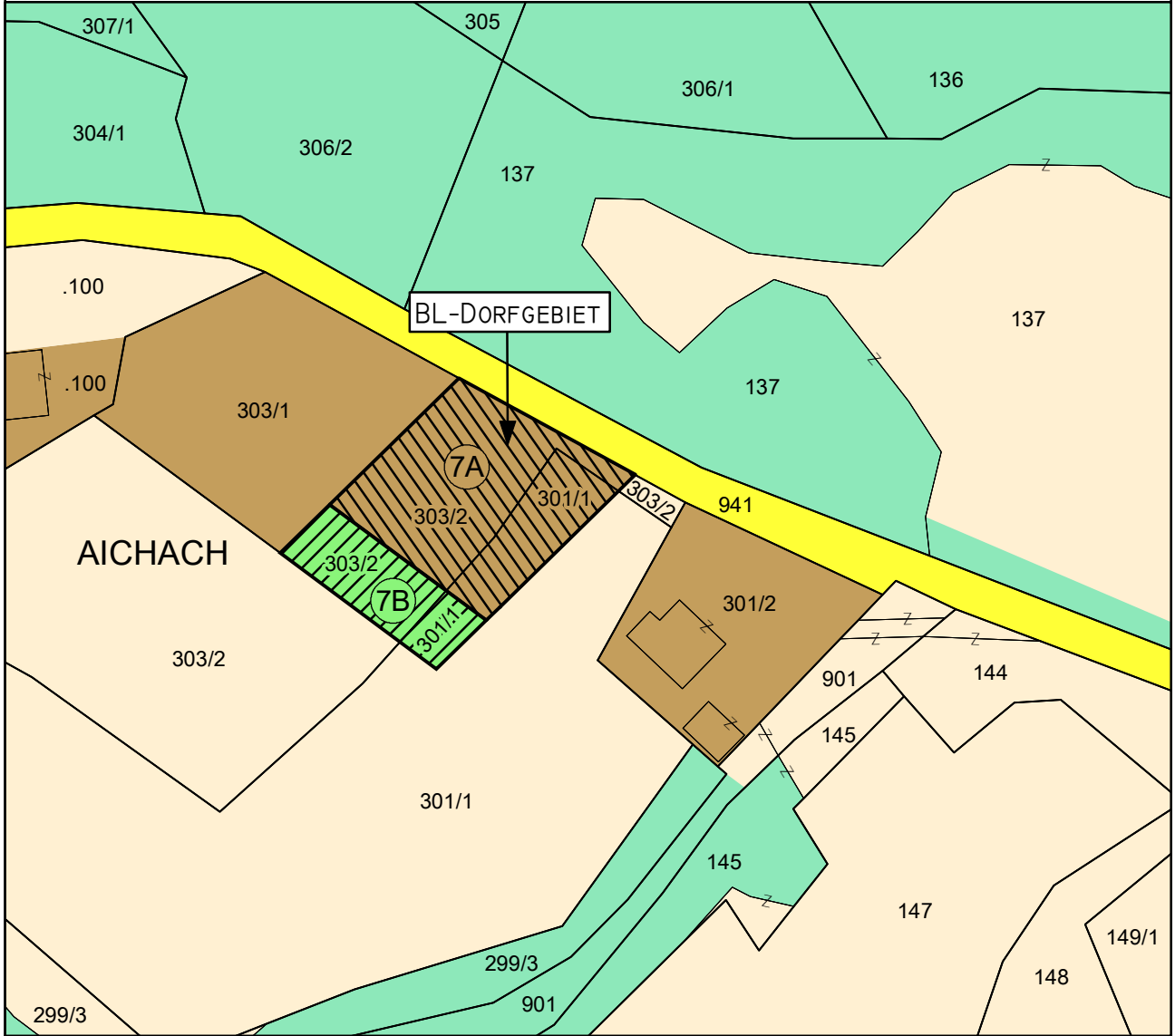


M 1:1000

UMWIDMUNG: 7A/2024

KATASTRAL-
GEMEINDE: WIEDERSCHWING
(75218)

Widmungsänderung von: Grünland - Für die Land- und Forstwirtschaft bestimmte Fläche, Ödland
 Widmungsänderung in: Bauland - Dorfgebiet
 Grundstück(e): 301/1 (Teilfläche - ca. 232 m²), 303/2 (Teilfläche - ca. 565 m²)
 Fläche (Summe): ca. 797 m²



Stockenboi, 25.11.2024

Kundmachung: von:
 bis:
 Zahl:

Gemeinderatsbeschluss:
 Sitzung vom:

MAG. WERNER FROHNWIESER
 INGEBURBURO FÜR
 RAUMPLANUNG UND RAUMORDNUNG

DR. R. CANAVALGASSE 110/316, 9020 KLAGENFURT
 T: 0463/916252 M: 0680/3034352
 werner.frohnwieser@bg-raumplanung.at



MITGLIED DES FACHVERBANDES



GEMEINDE STOCKENBOI


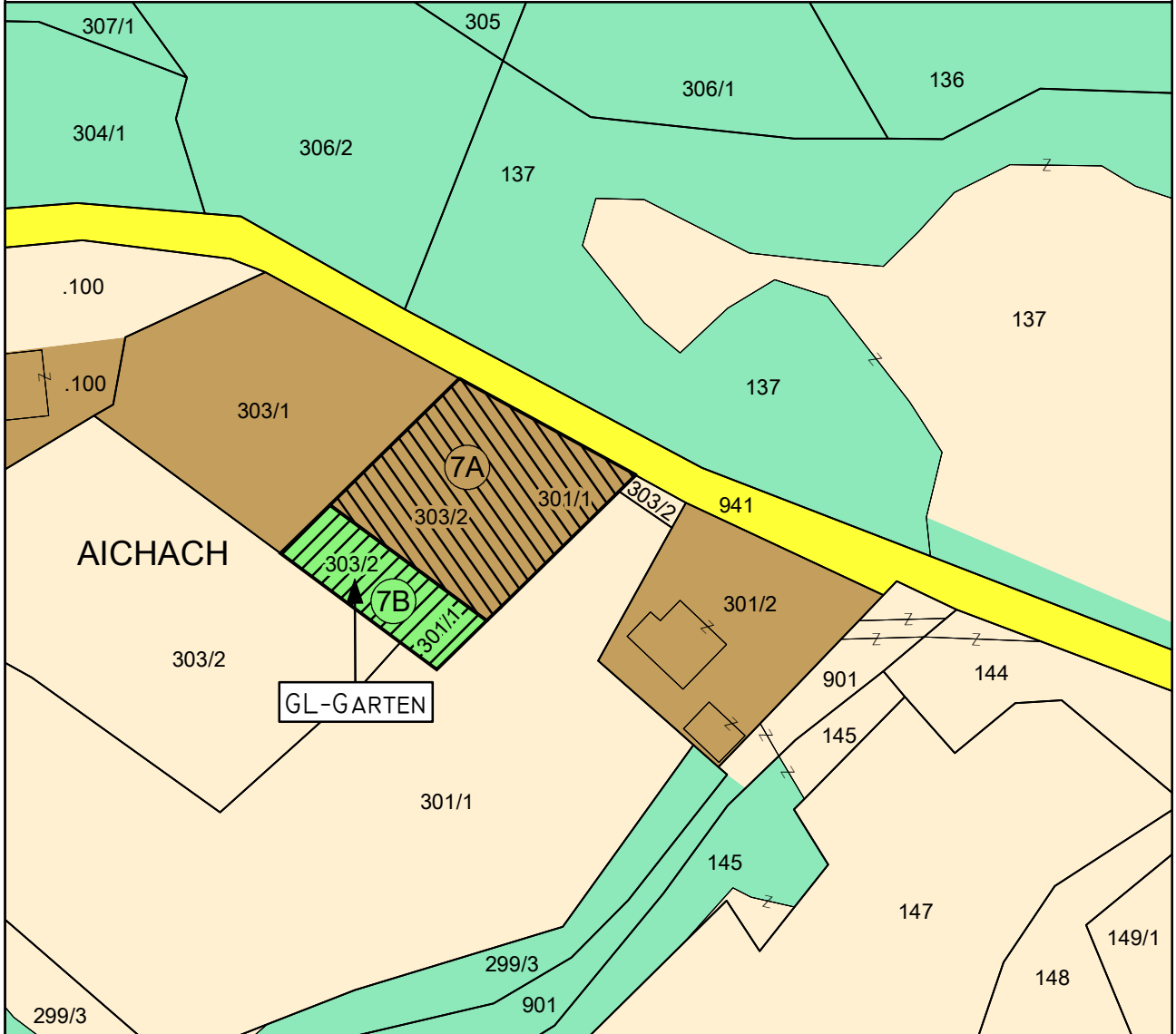


M 1:1000

UMWIDMUNG: 7B/2024

KATASTRAL-
GEMEINDE: WIEDERSCHWING
(75218)

Widmungsänderung von: Grünland - Für die Land- und Forstwirtschaft bestimmte Fläche, Ödland
 Widmungsänderung in: Grünland - Garten
 Grundstück(e): 301/1 (Teilfläche - ca. 69 m²), 303/2 (Teilfläche - ca. 215 m²)
 Fläche (Summe): ca. 284 m²



Stockenboi, 25.11.2024

Kundmachung: von:
 bis:
 Zahl:

Gemeinderatsbeschluss:
 Sitzung vom:

MAG. WERNER FROHNWIESER
 INGENIEURBÜRO FÜR
 RAUMPLANUNG UND RAUMORDNUNG

DR. R. CANAVALGASSE 110/316, 9020 KLAGENFURT
 T: 0463/916252 M: 0680/3034352
 werner.frohnwieser@bg-raumplanung.at



MITGLIED DES FACHVERBANDES



GEMEINDE STOCKENBOI




M 1:1000

UMWIDMUNG: 08/2024

KATASTRAL-
GEMEINDE: STOCKENBOI
(75213)

Widmungsänderung von: Grünland - Erholungsfläche
 Widmungsänderung in: Grünland - Kabinenbau
 Grundstück(e): 1560 (Teilfläche - ca. 67 m²)
 Fläche (Summe): ca. 67 m²



Stockenboi, 25.11.2024

Kundmachung: von:
 bis:
 Zahl:

Gemeinderatsbeschluss:
 Sitzung vom:

MAG. WERNER FROHNWIESER
 INGENIEURBÜRO FÜR
 RAUMPLANUNG UND RAUMORDNUNG

DR. R. CANAVALGASSE 110/316, 9020 KLAGENFURT
 T: 0463/916252 M: 0680/3034352
 werner.frohnwieser@bg-raumplanung.at



MITGLIED DES FACHVERBANDES



GEMEINDE STOCKENBOI



M 1:1000

UMWIDMUNG: 09/2024


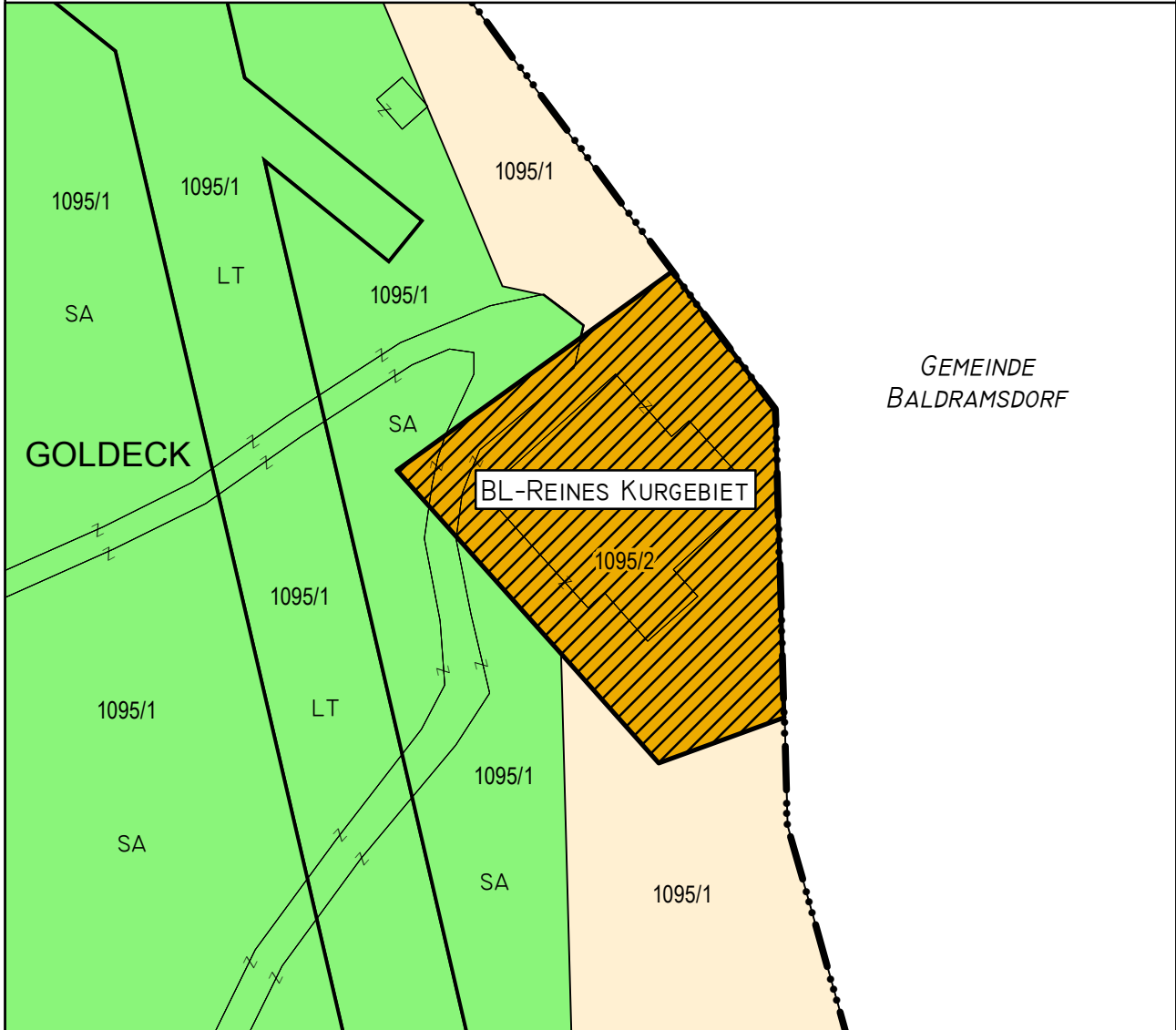
KATASTRAL-
GEMEINDE: STOCKENBOI
(75213)

Widmungsänderung von: Bauland - Sondergebiet - Bergstation

Widmungsänderung in: Bauland - Reines Kurgebiet

Grundstück(e): 1095/2 (Vollfläche - 2.363 m²)

Fläche (Summe): 2.363 m²



Stockenboi, 25.11.2024

Kundmachung: von:
bis:
Zahl:

Gemeinderatsbeschluss:
Sitzung vom:

MAG. WERNER FROHNWIESER
INGENIEURBÜRO FÜR
RAUMPLANUNG UND RAUMORDNUNG

DR. R. CANAVALGASSE 110/316, 9020 KLAGENFURT
T: 0463/916252 M: 0680/3034352

werner.frohnwieser@bg-raumplanung.at



MITGLIED DES FACHVERBANDES