

ÄNDERUNG FLÄCHENWIDMUNGSPLAN 06/2022



**Von Grünland - Für die Land- und Forstwirtschaft bestimmte Flächen; Ödland
in Bauland - Dorfgebiet**

KG Maria Elend 75311; Flächenausmaß lt. DKM

Kundmachung: Gst 757 zT. (761 m²)

Beschluss: wie Kundmachung

Kundmachung: 30.07.2023 bis: 22.08.2023

Gemeinderatsbeschluss: 13.12.2023

Genehmigungsbescheid Kärntner Landesregierung

Datum: 05.03.2024

Zahl: RO-103-7932/2024-9



KAVALIREK Consulting ZT e.U.

Raumordnung und Umweltplanung

Ingenieurkonsultant Geographie - Einzelunternehmer (FN 387705) - Mag. Christian Kavalirek

Bearbeitung: Mag. C. Kavalirek, Mag. A. Kubec

Katastergrundlage: DKM 10/2022

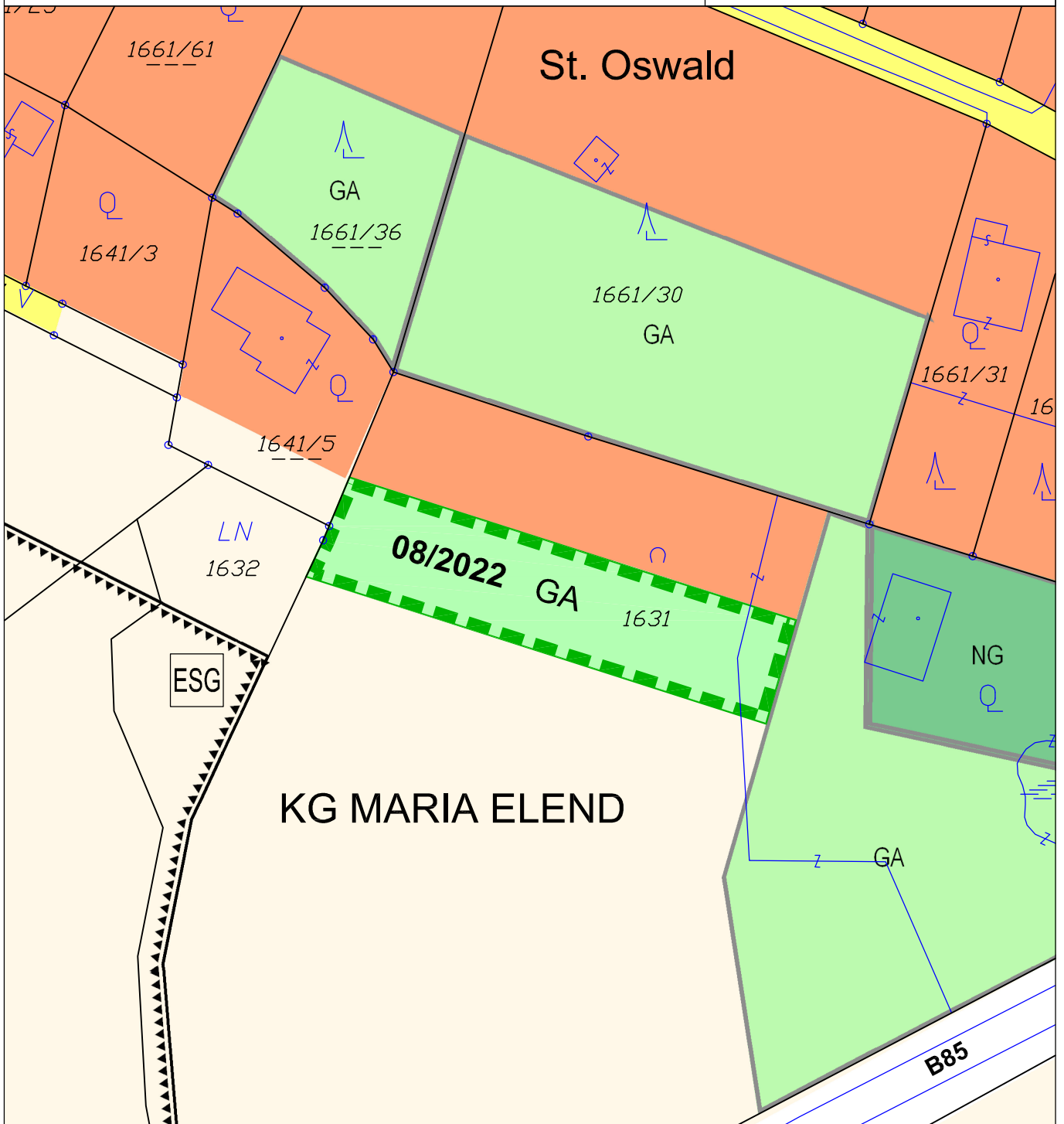
Datum: 13.12.2023 / 05.03.2024

MARKTGEMEINDE ST. JAKOB I.R.

Lageplan ad 08/B5d/2022

0 10 20 30 40 50 m

M 1 : 1 000



ÄNDERUNG FLÄCHENWIDMUNGSPLAN 08/2022



Von Grünland - Für die Land- und Forstwirtschaft bestimmte Flächen; Ödland
in Grünland - Garten

KG Maria Elend 75311; Flächenausmaß lt. DKM

Kundmachung: Gst 1631 zT. (1.500 m²)

Beschluss: wie Kundmachung

Kundmachung: 30.07.2023 bis: 22.08.2023

Gemeinderatsbeschluss: 13.12.2023

Genehmigungsbescheid Kärntner Landesregierung

Datum: 05.03.2024

Zahl: RO-103-7932/2024-9



KAVALIREK Consulting ZT e.U.

Raumordnung und Umweltplanung

Ingenieurkonsultant Geographie - Einzelunternehmer (FN 387705) - Mag. Christian Kavalirek

Bearbeitung: Mag. C. Kavalirek, Mag. A. Kubec

Katastergrundlage: DKM 10/2022

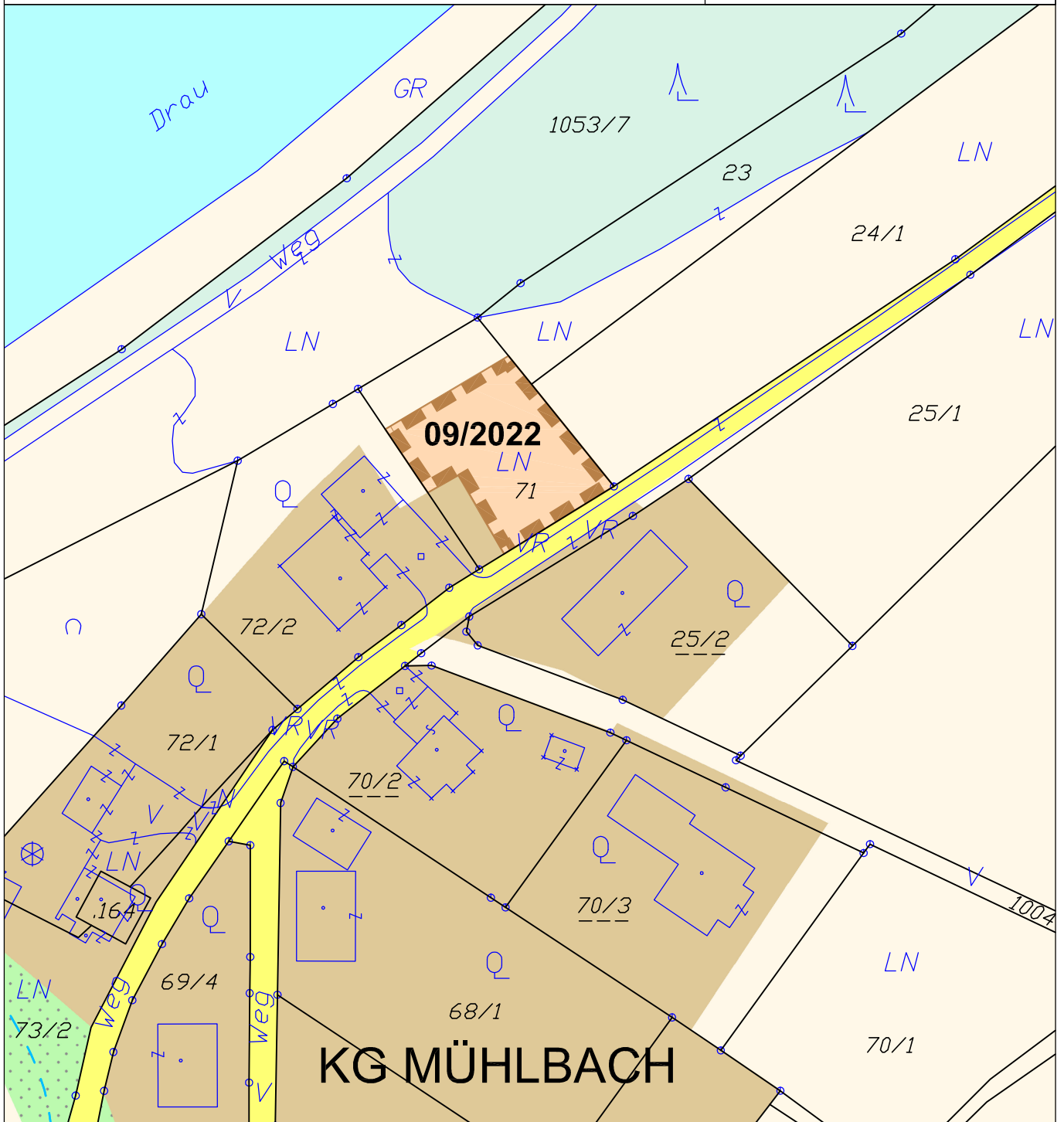
Datum: 13.12.2023 / 05.03.2024

MARKTGEMEINDE ST. JAKOB I.R.

Lageplan ad 09/A3b/2022

0 10 20 30 40 50 m

M 1 : 1 000



ÄNDERUNG FLÄCHENWIDMUNGSPLAN 09/2022



Von Grünland - Für die Land- und Forstwirtschaft bestimmte Flächen; Ödland
in Bauland - Dorfgebiet

KG Mühlbach 75312; Flächenausmaß lt. DKM

Kundmachung: Gst 71 zT. (653 m²)

Beschluss: wie Kundmachung

Kundmachung: 30.07.2023 bis: 22.08.2023

Gemeinderatsbeschluss: 13.12.2023

Genehmigungsbescheid Kärntner Landesregierung

Datum: 05.03.2024

Zahl: RO-103-7932/2024-9



KAVALIREK Consulting ZT e.U.

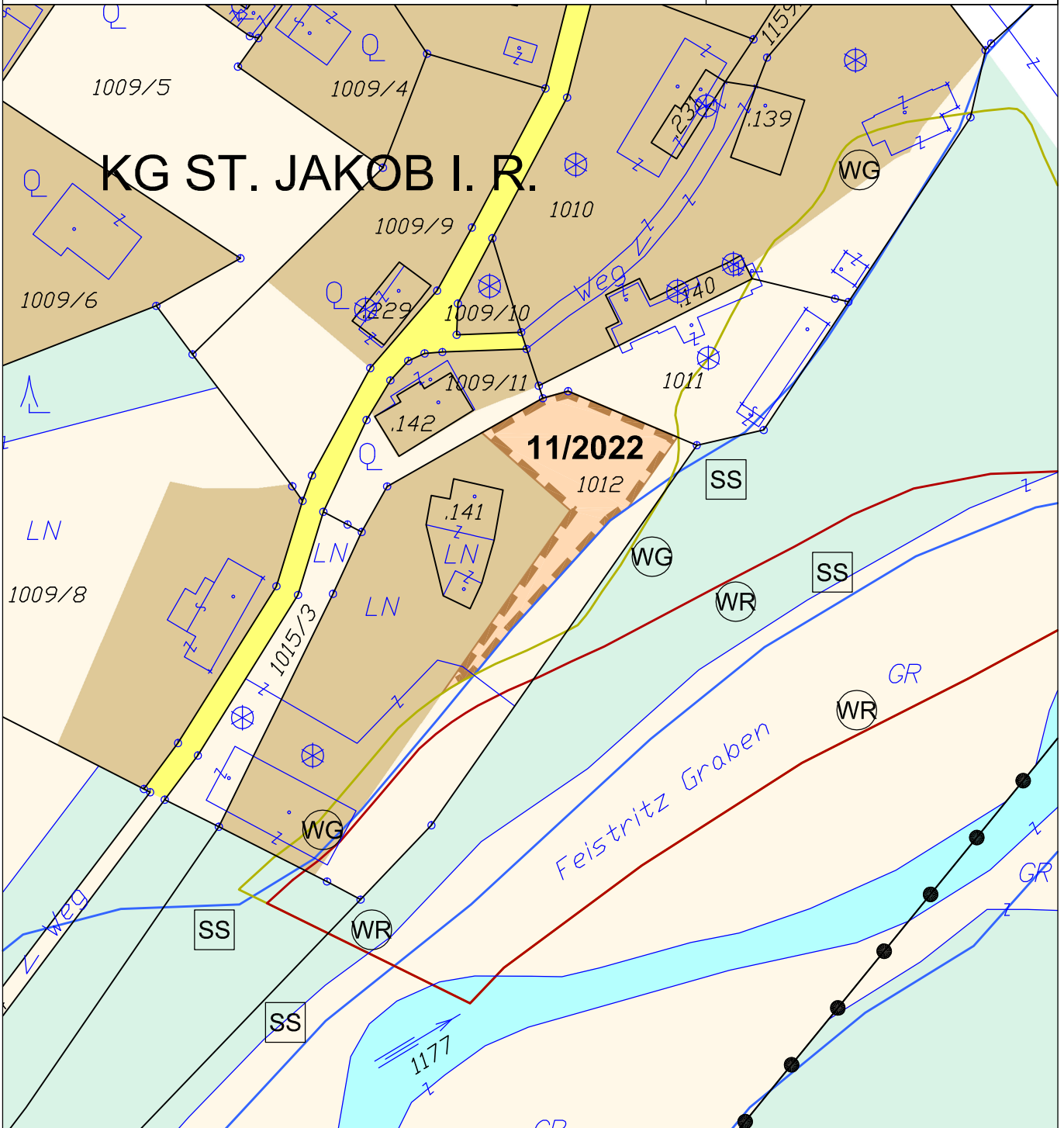
Raumordnung und Umweltplanung

Ingenteurkonsultent Geographie - Einzelunternehmer (FN 387705f) - Mag. Christian Kavalirek

Bearbeitung: Mag. C. Kavalirek, Mag. A. Kubec

Katastergrundlage: DKM 10/2022

Datum: 13.12.2023 / 05.03.2024



ÄNDERUNG FLÄCHENWIDMUNGSPLAN 11/2022



**Von Grünland - Für die Land- und Forstwirtschaft bestimmte Flächen; Ödland
in Bauland - Dorfgebiet**

KG St. Jakob i. R. 75316; Flächenausmaß lt. DKM

Kundmachung: Gst 1012 zT. (800 m²)

Beschluss: Gst 1012 zT. (566 m²)

Kundmachung: 30.07.2023 bis: 22.08.2023

Gemeinderatsbeschluss: 13.12.2023

Genehmigungsbescheid Kärntner Landesregierung

Datum: 05.03.2024

Zahl: RO-103-7932/2024-9



KAVALIREK Consulting ZT e.U.

Raumordnung und Umweltplanung

Ingenieurkonsultant Geographie - Einzelunternehmer (FN 387705) - Mag. Christian Kavalirek

Bearbeitung: Mag. C. Kavalirek, Mag. A. Kubec

Katastergrundlage: DKM 10/2022

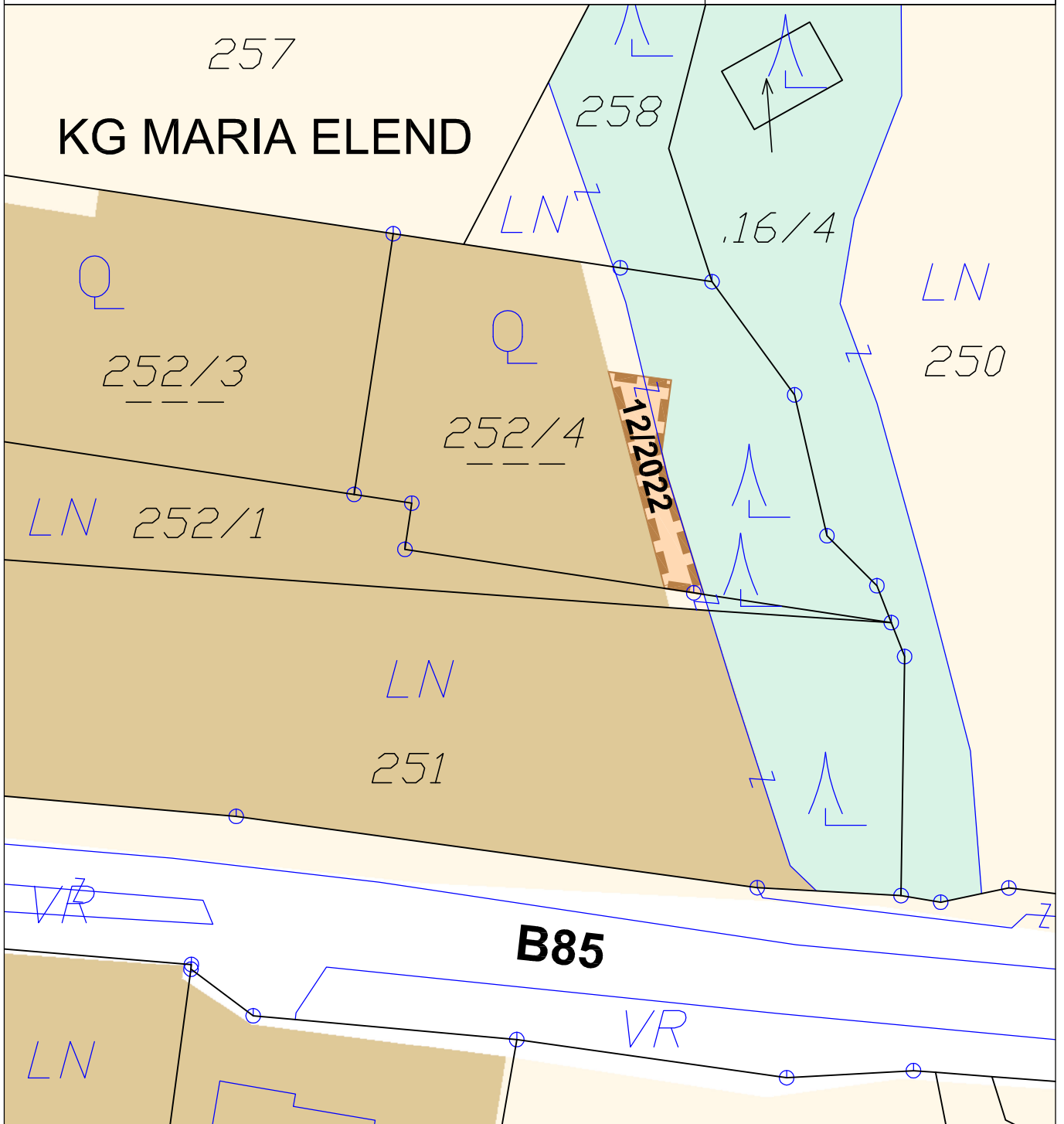
Datum: 13.12.2023 / 05.03.2024

MARKTGEMEINDE ST. JAKOB I.R.

Lageplan ad 12/C5a/2022

0 5 10 15 20 m

M 1 : 500



ÄNDERUNG FLÄCHENWIDMUNGSPLAN 12/2022



Von Grünland - Für die Land- und Forstwirtschaft bestimmte Flächen; Ödland
in Bauland - Dorfgebiet

KG Maria Elend 75311; Flächenausmaß lt. DKM

Kundmachung: Gst 252/4 zT. (61 m²)

Beschluss: wie Kundmachung

Kundmachung: 30.07.2023 bis: 22.08.2023

Gemeinderatsbeschluss: 13.12.2023

Genehmigungsbescheid Kärntner Landesregierung

Datum: 05.03.2024

Zahl: RO-103-7932/2024-9



KAVALIREK Consulting ZT e.U.

Raumordnung und Umweltplanung

Ingenieurkonsultant Geographie - Einzelunternehmer (FN 387705) - Mag. Christian Kavalirek

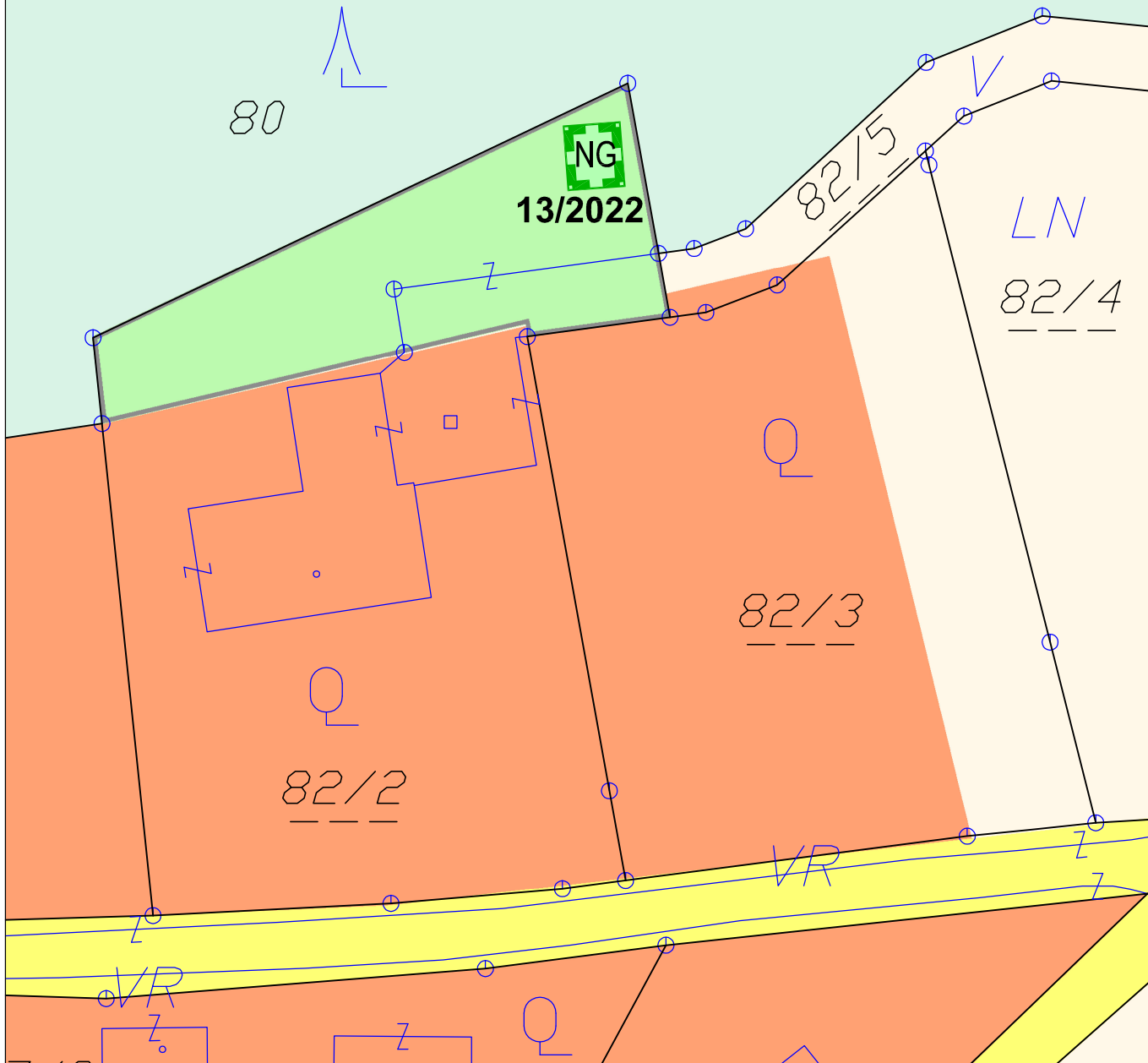
Bearbeitung: Mag. C. Kavalirek, Mag. A. Kubec

Katastergrundlage: DKM 10/2022

Datum: 13.12.2023 / 05.03.2024



KG MÜHLBACH



ÄNDERUNG FLÄCHENWIDMUNGSPLAN 13/2022



**Von Grünland - Erholungsfläche
in Grünland - Nebengebäude**

KG Mühlbach 75312; Flächenausmaß lt. DKM

Kundmachung: Gst 82/2 zT. (22 m²)

Beschluss: wie Kundmachung

Kundmachung: 30.07.2023 bis: 22.08.2023

Gemeinderatsbeschluss: 13.12.2023

Genehmigungsbescheid Kärntner Landesregierung

Datum: 05.03.2024

Zahl: RO-103-7932/2024-9



KAVALIREK Consulting ZT e.U.

Raumordnung und Umweltplanung

Ingenieurkonsultant Geographie - Einzelunternehmer (FN 387705) - Mag. Christian Kavalirek

Bearbeitung: Mag. C. Kavalirek, Mag. A. Kubec

Katastergrundlage: DKM 10/2022

Datum: 13.12.2023 / 05.03.2024

	<p>Dieses Dokument wurde amtssigniert!</p> <p>Informationen unter https://www.st-jakob-rosenal.gv.at/Gemeindeamt/Unsere_Amtssignatur</p>
<p>Hinweis:</p>	<p>Dieses Dokument wurde amtssigniert. Auch ein Ausdruck dieses Dokumentes hat gemäß § 20 E-Government-Gesetz die Beweiskraft einer öffentlichen Urkunde.</p>

Signatur aufgebracht von Marius Egger, 09.04.2024 09:04:31