

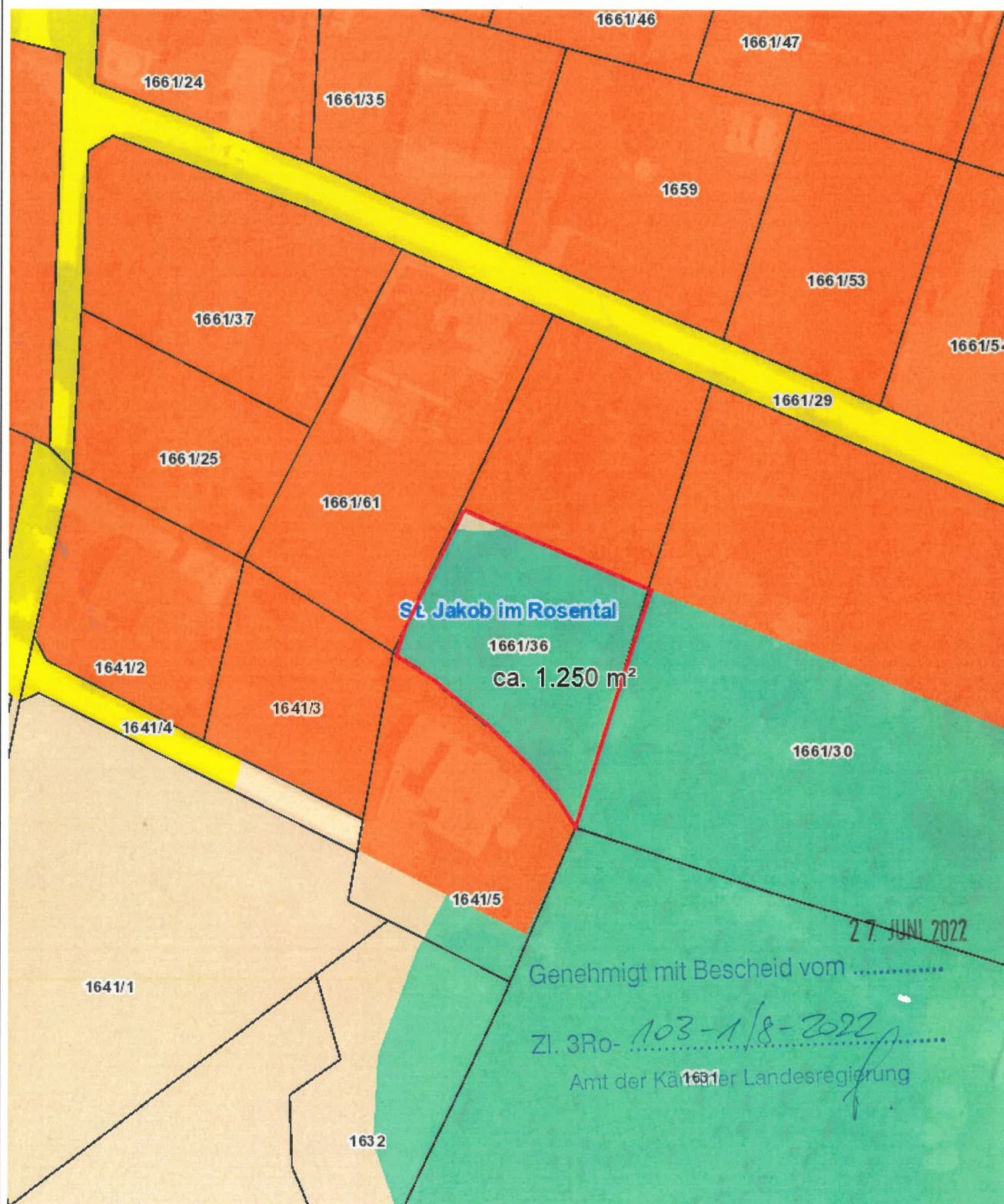
Änderung Flächenwidmungsplan LAND KÄRNTEN

Beschreibung des Vorhabens

KAGIS

Gemeinde: **Marktgemeinde St. Jakob i.R.** *06/BSd/2021*
Katastralgemeinde: **Maria Elend**
Grundstücke: **1661/36**
Fläche [m²]: **ca. 1.250 m²**
Von Widmung: **Grünland - Land und Forstwirtschaft bestimmte Fläche, Ödland**
In Widmung: **Grünland/Garten**

Kundmachung
von: *08.11.2021* bis: *07.12.2021*
Gemeinderatsbeschluss vom: *30.12.2021*



Planausgabe: **13.01.2022**

von:

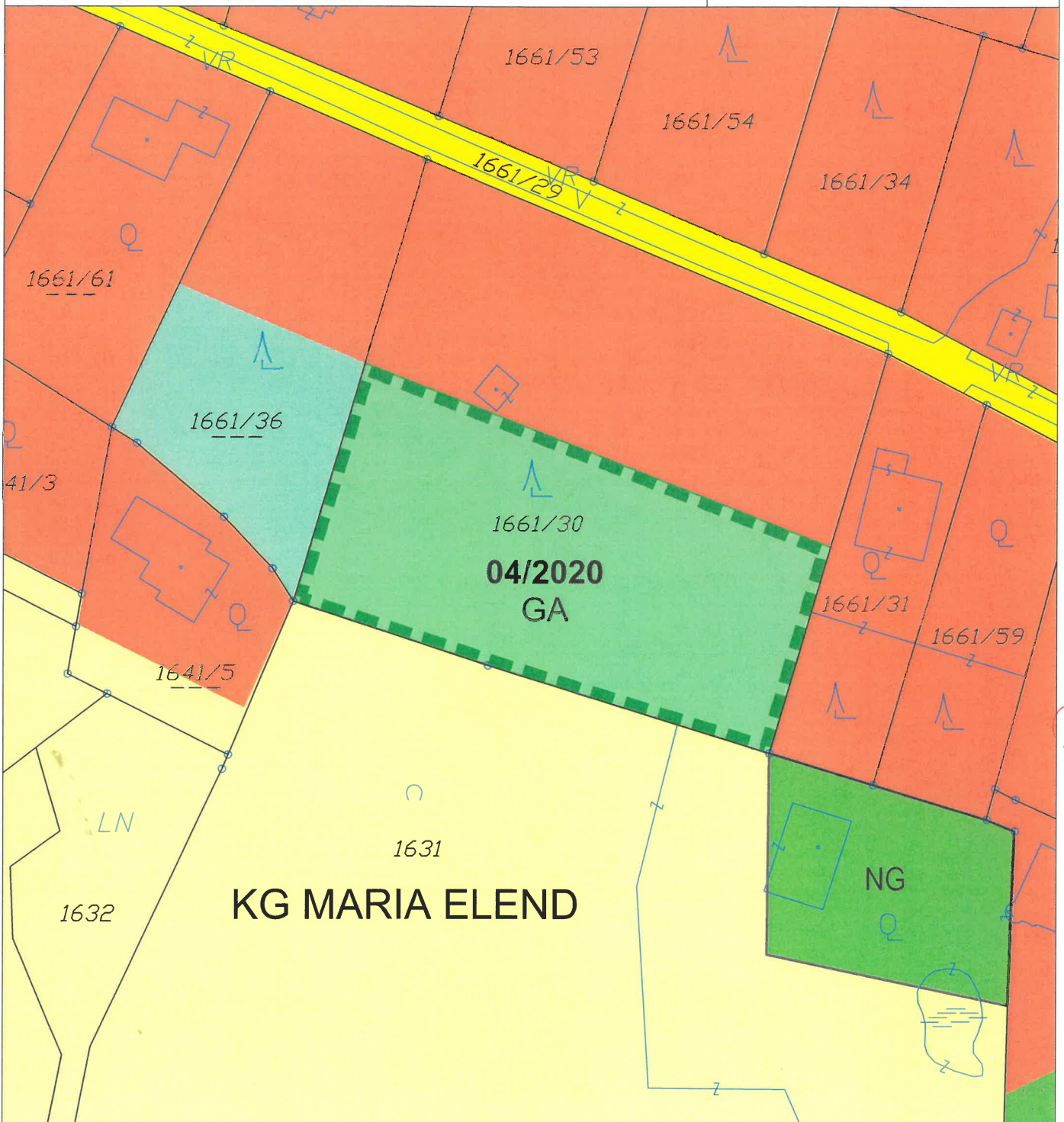
Maßstab: **1:1000**

MARKTGEMEINDE ST. JAKOB I.R.

Lageplan ad 04/B5d/2020

0 10 20 30 40 50 m

M 1 : 1 000



UMWIDMUNG 04/2020



Von Grünland Land- und Forstwirtschaft
in Grünland Garten

KG Maria Elend 75311; Flächenausmaß lt. DKM

Kundmachung: Gst 1661/30 zT. (3.404 m²)

Beschluss: wie Kundmachung

Kundmachung: 24.09.2020 bis: 22.10.2020

Gemeinderatsbeschluss: 30.12.2021

Genehmigungsvermerk:

Genehmigt mit Bescheid vom **27. JUNI 2022**

Zl. 3Ro- **103-1/8-2022**

Amt der Kärntner Landesregierung



KAVALIREK Consulting ZT e.U.
Raumordnung und Umweltplanung

Ingenieurkonsultent Geographie - Einzelunternehmer (FN 387705f) - Mag. Christian Kavalirek

Bearbeitung: Mag. C. Kavalirek, Mag. A. Kubec

Katastergrundlage: DKM 10/2019

Datum: 08.07.2020 / 30.12.2021

Änderung Flächenwidmungsplan LAND KÄRNTEN

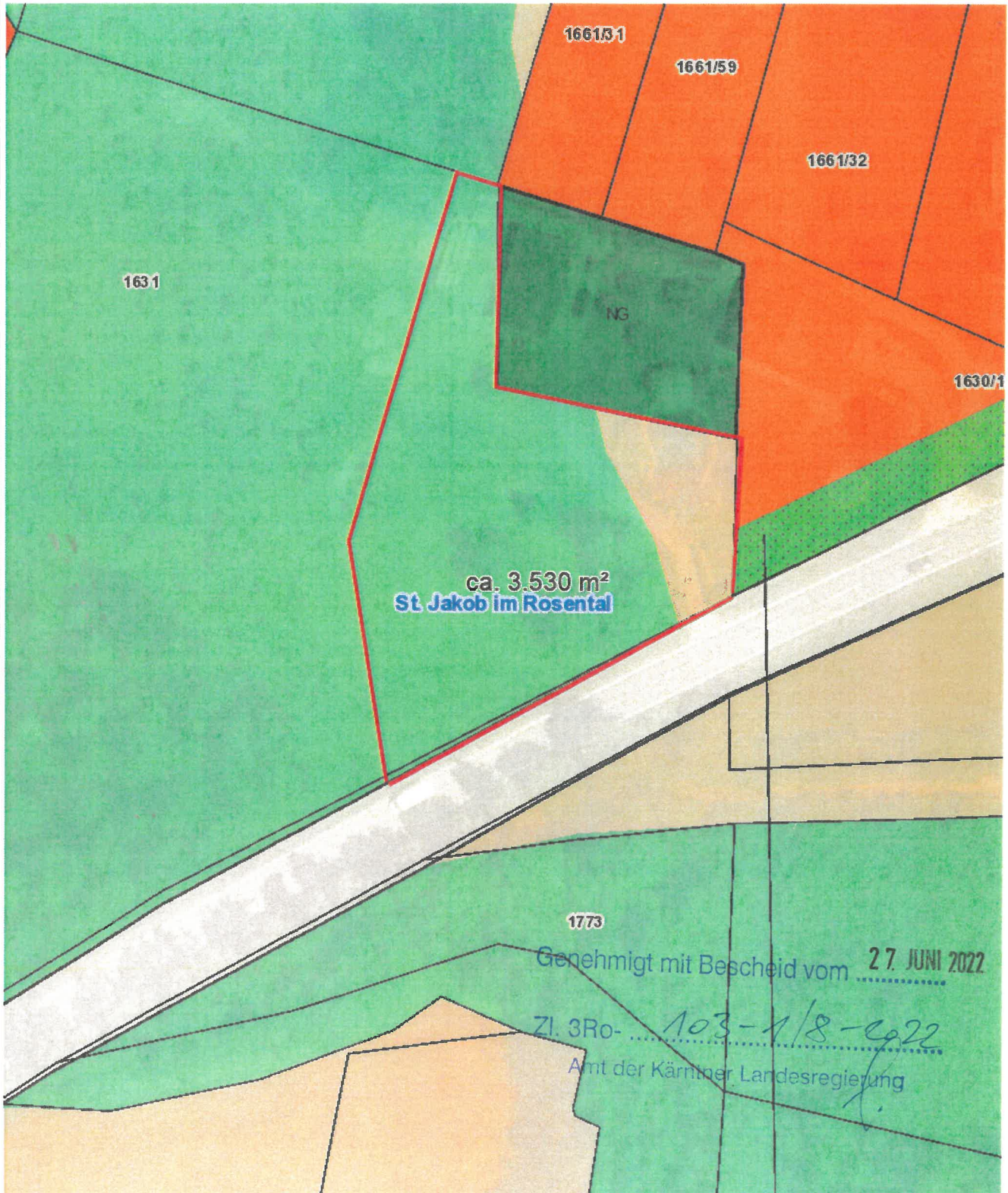
Beschreibung des Vorhabens

KAGIS

Gemeinde: **Marktgemeinde St. Jakob i.R.**
Katastralgemeinde: **Maria Elend**
Grundstücke: **1631** *32/BSd/2021*
Fläche [m²]: **ca. 3.530 m²**
Von Widmung: **Grünland - Land und Forstwirtschaft bestimmte Fläche, Ödland**
In Widmung: **Grünland/Garten**

Kundmachung
von: *08.11.2021* bis: *07.12.2021*

Gemeinderatsbeschluss vom: *30.12.2021*



Planausgabe: **08.11.2021**

von:

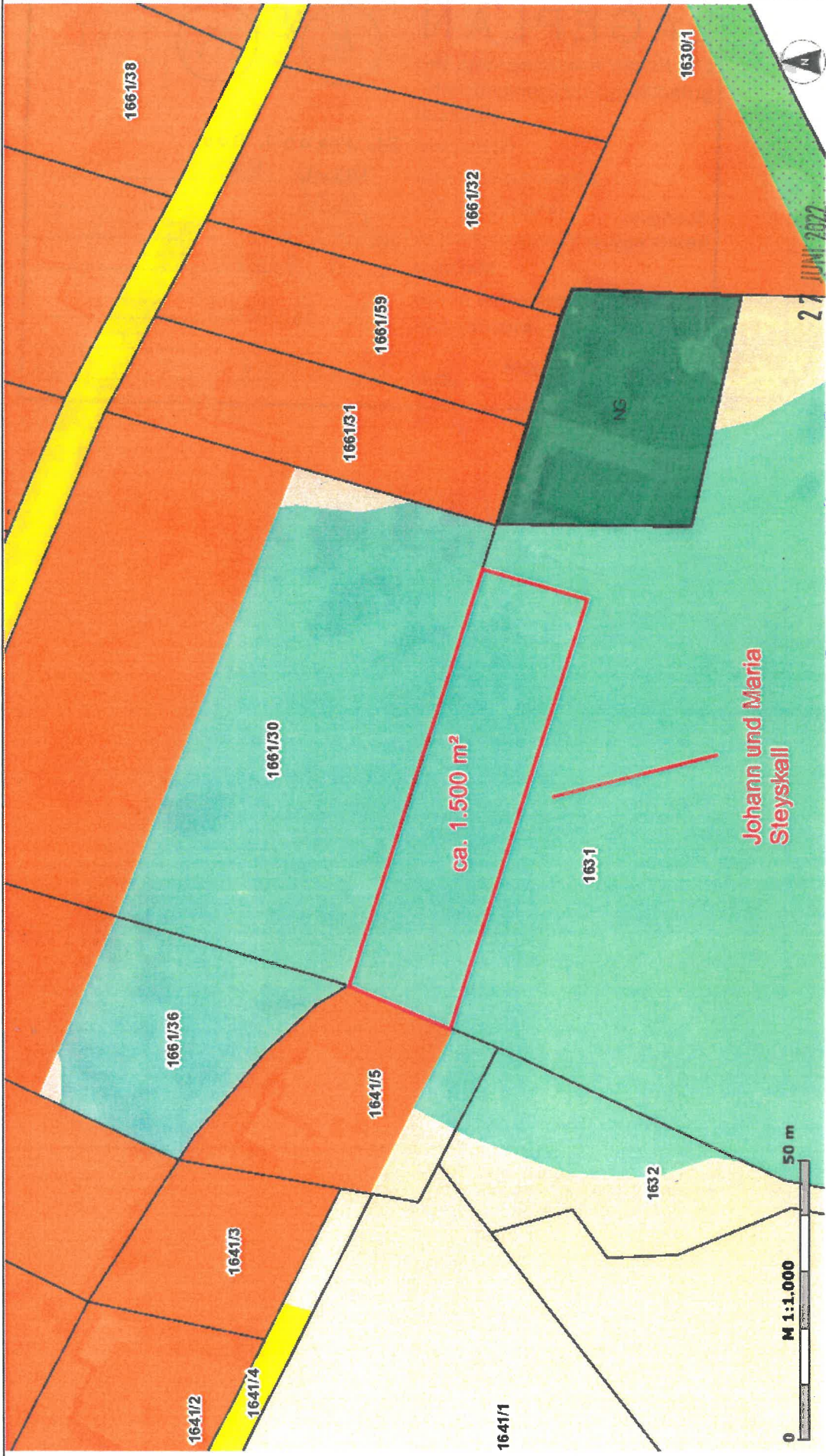
Maßstab: **1:1000**

Raumordnung

LAND  KÄRNTEN
KAGIS

Erstellt am: 20.07.2017 von:

Maßstab: 1:1000



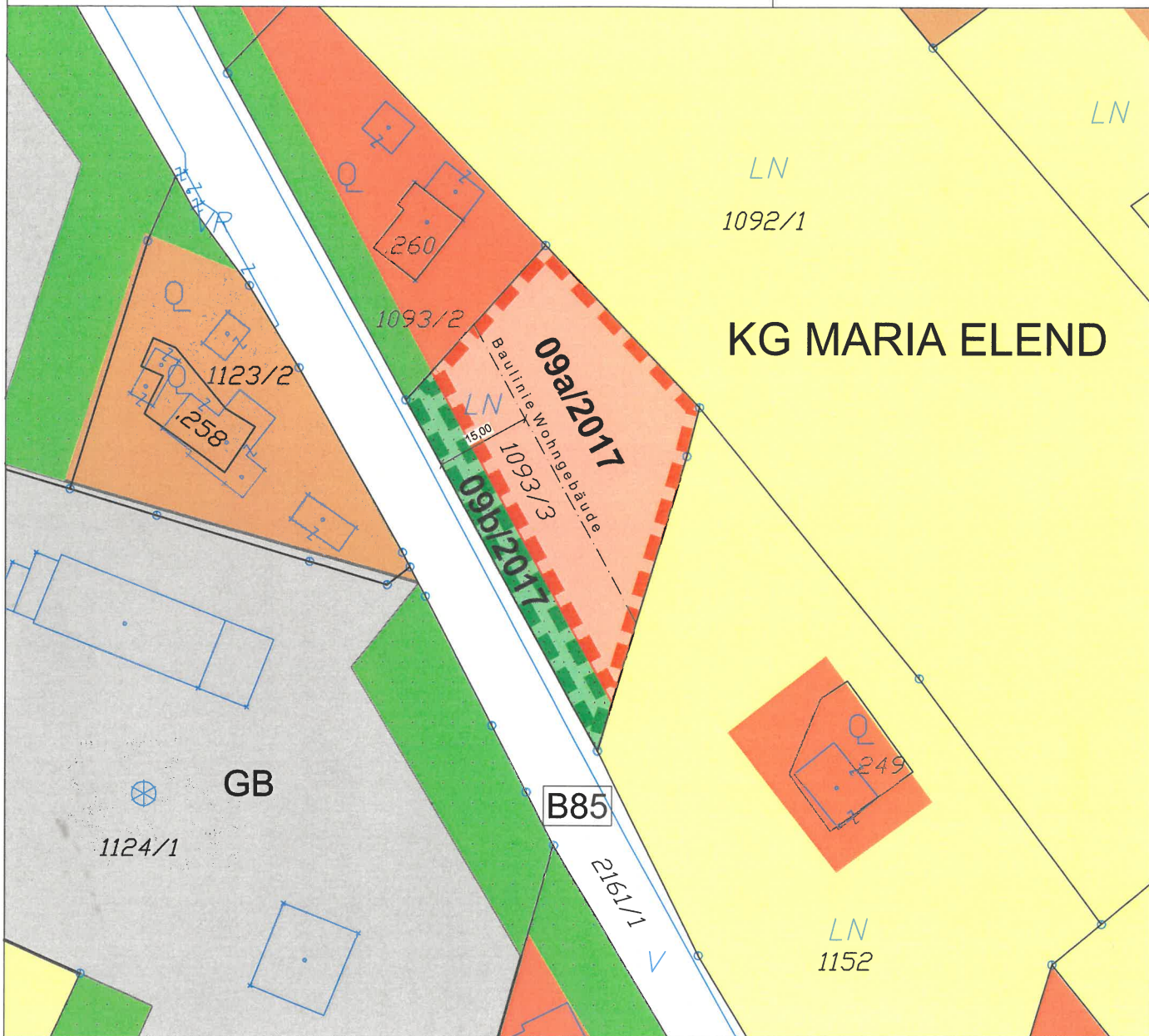
KAGIS Standard Ausgabe: Es wird keine Gewähr für die Richtigkeit und Vollständigkeit der angebotenen Informationen übernommen.

Genehmigt mit Bescheid vom


Amt der Kärntner Landesregierung
web: <http://www.kagis.ktn.gv.at>
email: kagis@ktn.gv.at

Zl. 3R0- 103-118-2012

Amt der Kärntner Landesregierung



UMWIDMUNG 09a/2017

 **Von Grünland Land- und Forstwirtschaft
in Bauland Wohngebiet**
KG Maria Elend 75311; Flächenausmaß lt. DKM
Kundmachung: Gst 1093/3 zT. (1.488 m²)
Beschluss: wie Kundmachung

UMWIDMUNG 09b/2017

 **Von Grünland Land- und Forstwirtschaft
in Grünland Immissionsschutz an der Straße**
KG Maria Elend 75311; Flächenausmaß lt. DKM
Kundmachung: Gst 1093/3 zT. (345 m²)
Beschluss: wie Kundmachung

Kundmachung: 08.11.2021 bis: 07.12.2021
Gemeinderatsbeschluss: 30.12.2021

Genehmigungsvermerk:

27. JUNI 2022

Genehmigt mit Bescheid vom

Zl. 3Ro- 103-1/P-2022

Amt der Kärntner Landesregierung



KAVALIREK Consulting ZT e.U.
Raumordnung und Umweltplanung
Ingenieurkonsultent Geographie - Einzelunternehmer (FN 3877051) - Mag. Christian Kavalirek

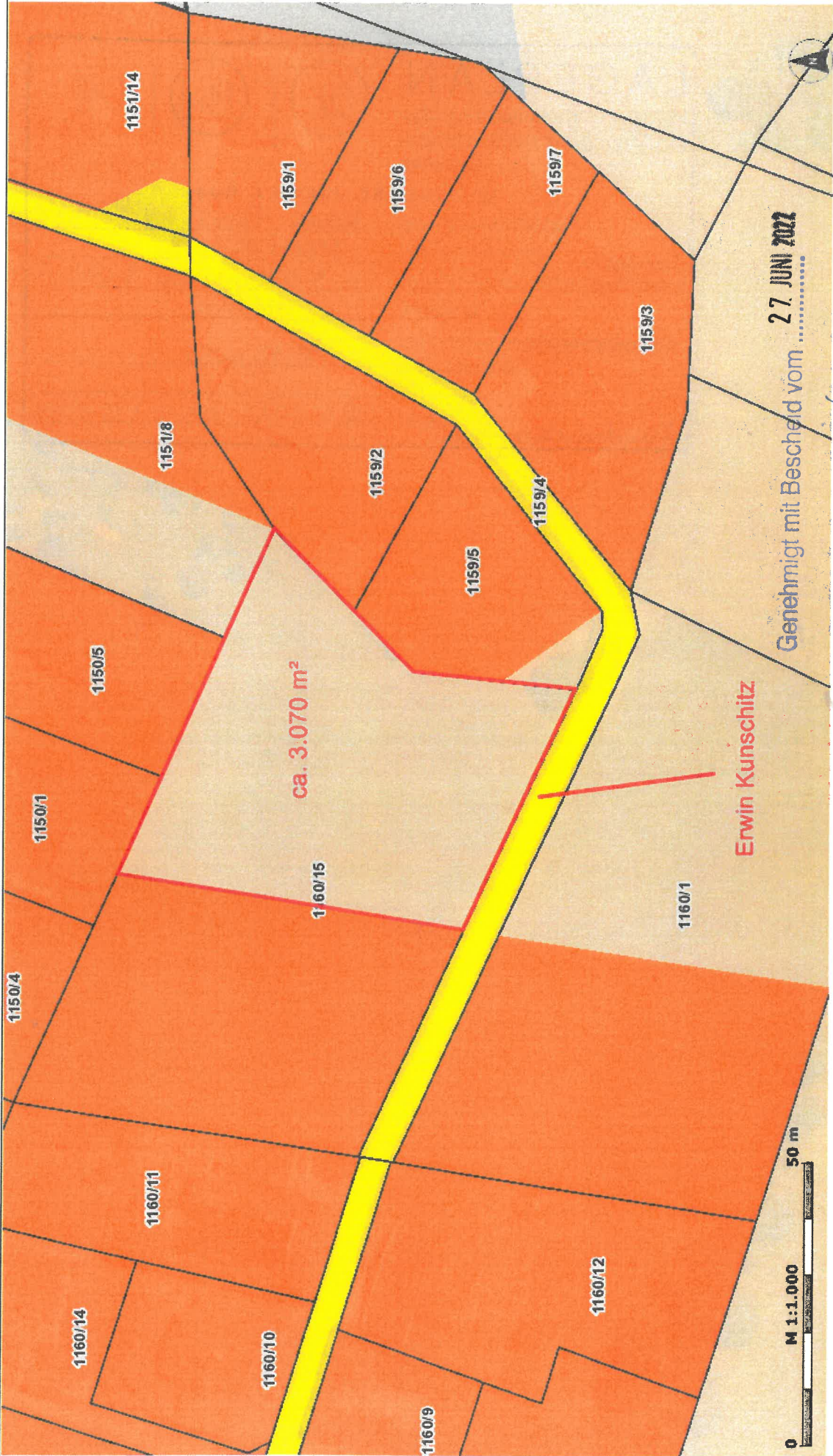
Bearbeitung: Mag. C. Kavalirek, Mag. A. Kubec
Katastergrundlage: DKM 10/2020
Datum: 08.11.2021 / 30.12.2021

Raumordnung

LAND  KÄRNTEN
KAGIS

Erstellt am: 09.07.2018 von:

Maßstab: 1:1000

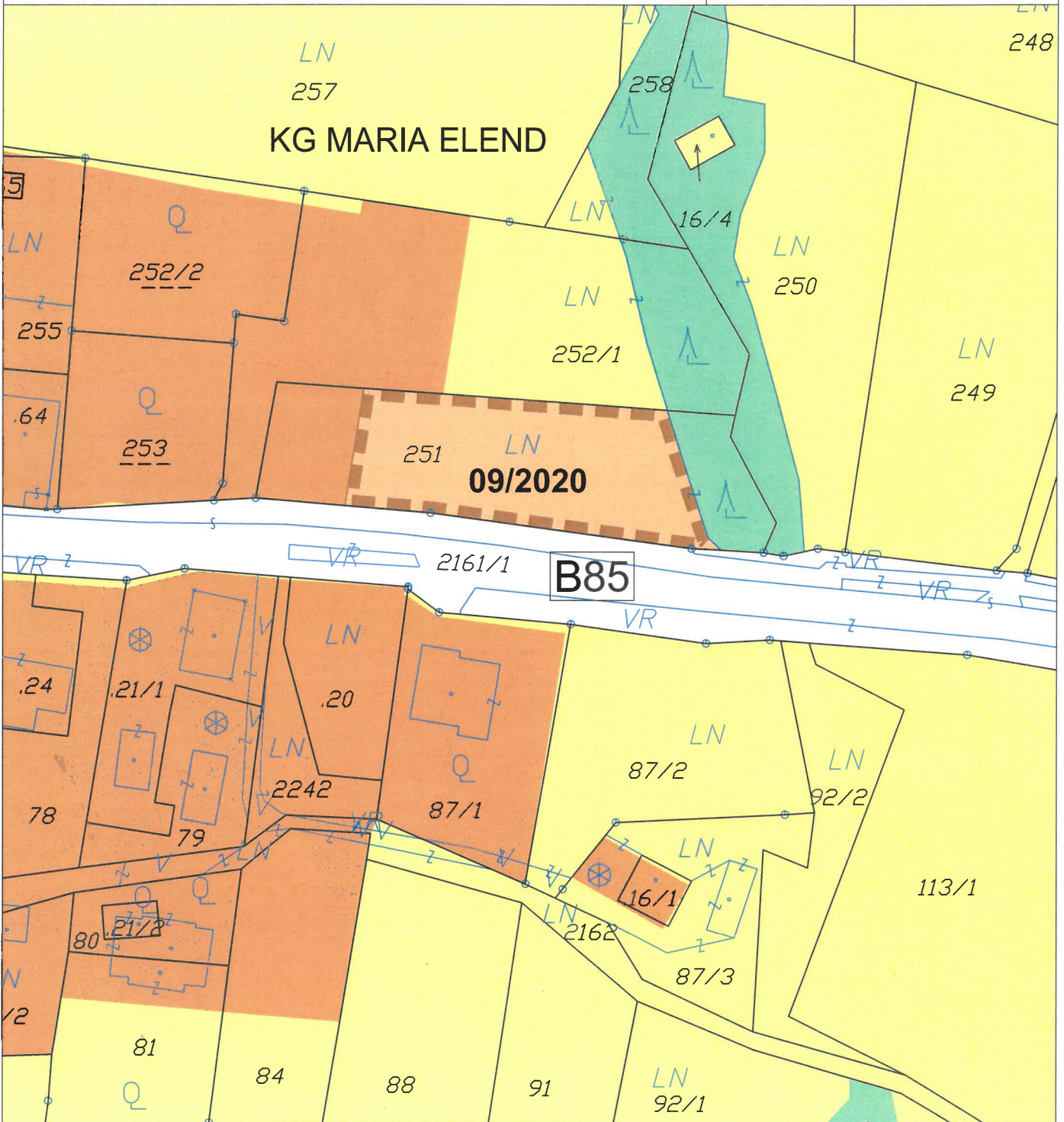


Genehmigt mit Bescheid vom 27. JUNI 2022

KAGIS Standard Ausgabe: Es wird keine Gewähr für die Richtigkeit und Vollständigkeit der angebotenen Informationen übernommen.

Amt der Kärntner Landesregierung
web: <http://www.kagis.ktn.gv.at>
email: kagis@ktn.gv.at

Zl. 3Ro-...103-118-2021
Amt der Kärntner Landesregierung



UMWIDMUNG 09/2020

 **Von Grünland Land- und Forstwirtschaft
 in Bauland Dorfgebiet**
 KG Maria Elend 75311; Flächenausmaß lt. DKM
 Kundmachung: Gst 251 zT. (1.240 m²)
 Beschluss: wie Kundmachung

Kundmachung: 24.09.2020 bis: 22.10.2020
Gemeinderatsbeschluss: 30.12.2021

 **KAVALIREK Consulting ZT e.U.**
 Raumordnung und Umweltplanung
Ingenieurkonsulent Geographie · Einzelunternehmer (FN 387705f) · Mag. Christian Kavalirek

Bearbeitung: Mag. C. Kavalirek, T. Kavalirek
 Katastergrundlage: DKM 10/2019
 Datum: 11.07.2020 / 30.12.2021

Genehmigungsvermerk:

27. JUNI 2022

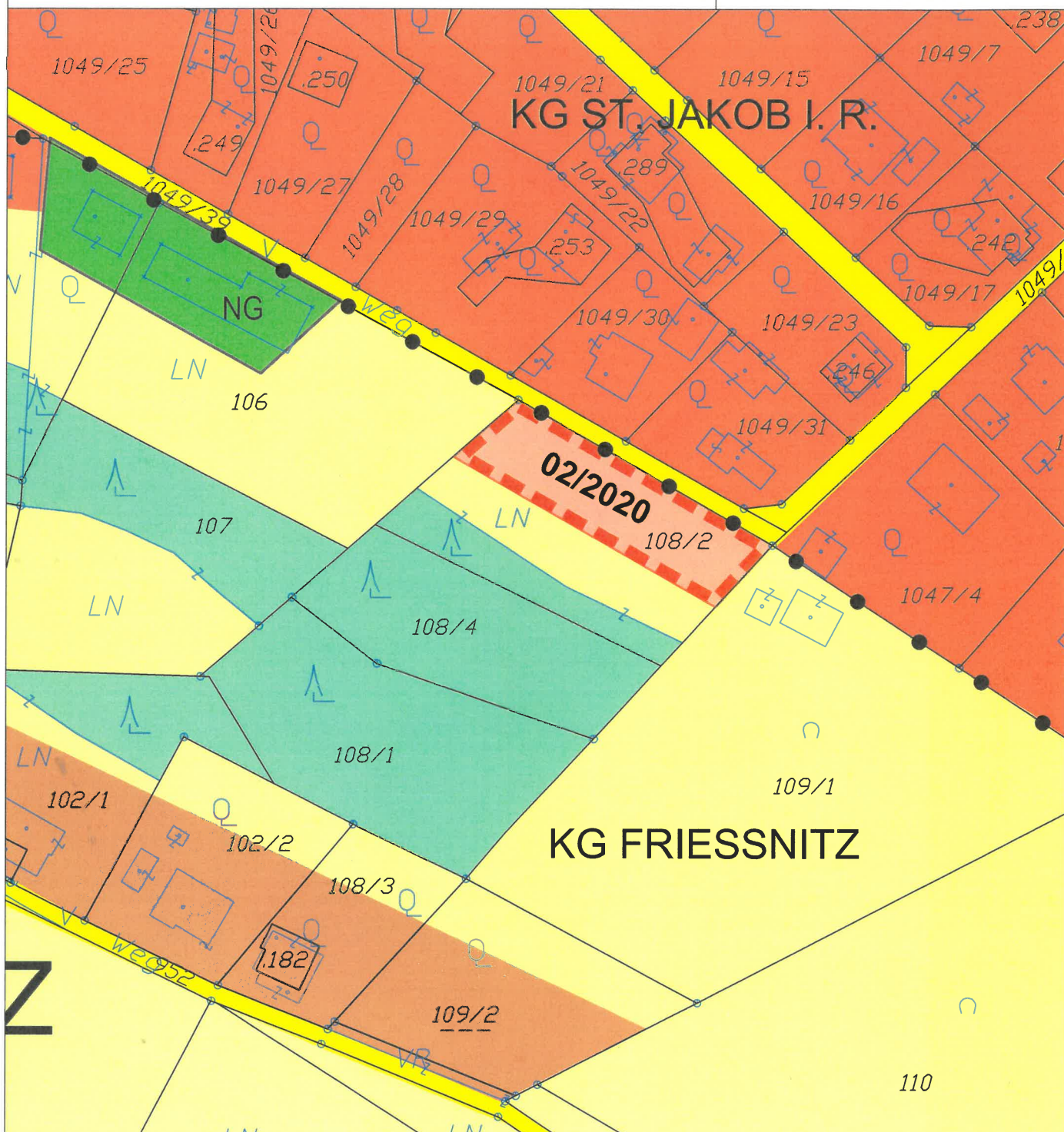
Genehmigt mit Bescheid vom

Zl. 3Ro- *103-1/8-2022*

Amt der Kärntner Landesregierung

MARKTGEMEINDE ST. JAKOB I.R.
Lageplan ad 02/B4a/2020

0 10 20 30 40 50 m
M 1 : 1 000



UMWIDMUNG 02/2020

 **Von Grünland Land- und Forstwirtschaft
in Bauland Wohngebiet**
KG Frießnitz 75306; Flächenausmaß lt. DKM
Kundmachung: Gst 108/2 zT. (700 m²)
Beschluss: wie Kundmachung

Kundmachung: 24.09.2020 bis: 22.10.2020
Gemeinderatsbeschluss: 30.12.2021

 **KAVALIREK Consulting ZT e.U.**
Raumordnung und Umweltplanung
Ingenieurkonsultent Geographie - Einzelunternehmer (FN 387705f) - Mag. Christian Kavalirek

Bearbeitung: Mag. C. Kavalirek, Mag. A. Kubec
Katastergrundlage: DKM 10/2019
Datum: 08.07.2020 / 30.12.2021

Genehmigungsvermerk:

Genehmigt mit Bescheid vom **27. JUNI 2022**

Zl. 3Ro- *103-1/8-2022*

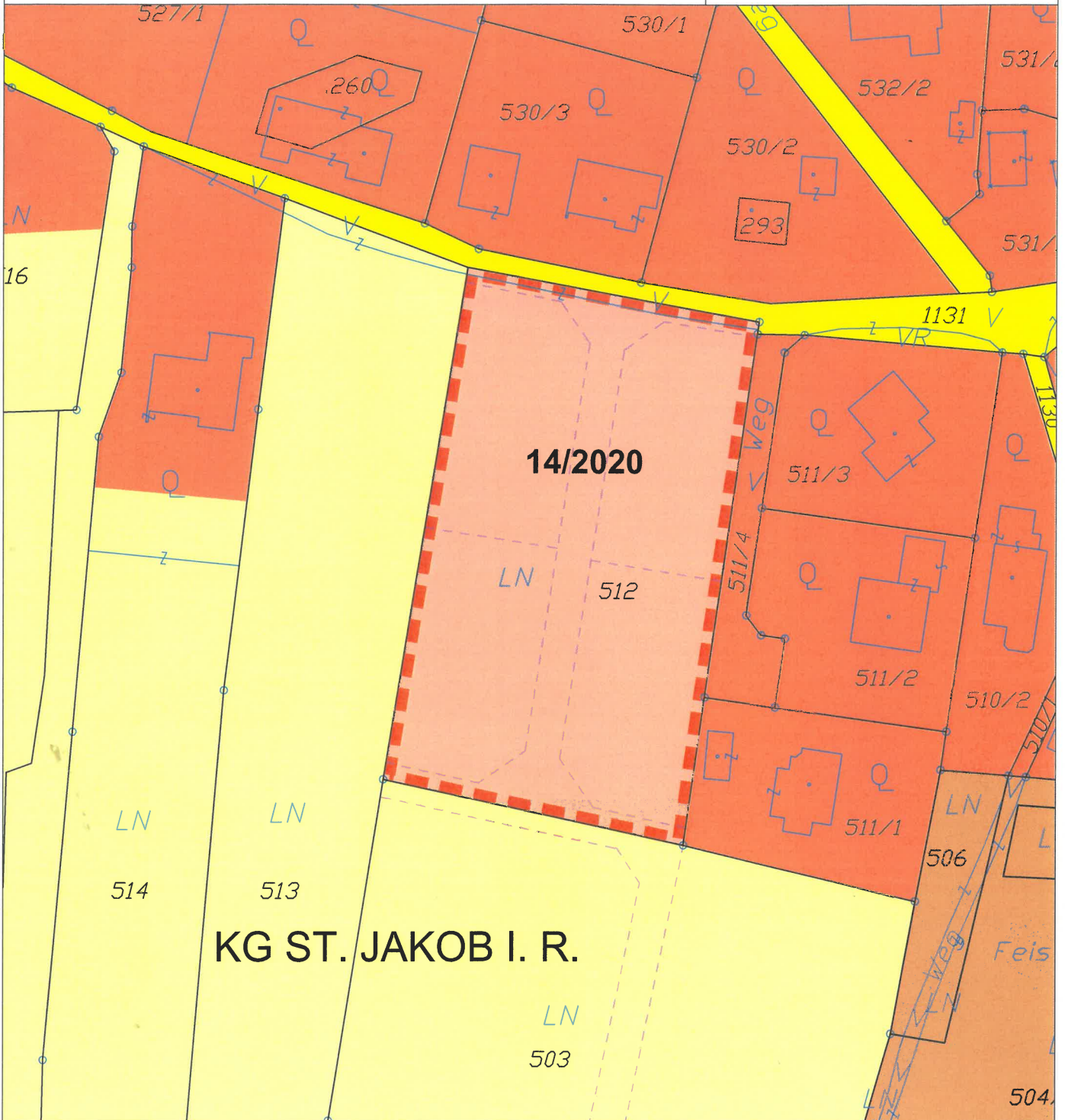
Amt der Kärntner Landesregierung

MARKTGEMEINDE ST. JAKOB I.R.

Lageplan ad 14/B4a/2020

0 10 20 30 40 50 m

M 1 : 1 000



UMWIDMUNG 14/2020



Von Grünland Land- und Forstwirtschaft
in Bauland Wohngebiet

KG St. Jakob i.R. 75316; Flächenausmaß lt. DKM

Kundmachung: Gst 512 (4.637 m²)

Beschluss: wie Kundmachung

SONSTIGES

- - - - - Parzellierungsvorschlag

Kundmachung: 12.08.2021 bis: 10.09.2021

Gemeinderatsbeschluss: 30.12.2021

Genehmigungsvermerk:

Genehmigt mit Bescheid vom 27. JUNI 2022

Zl. 3Ro- 103-1/8-2022

Amt der Kärntner Landesregierung



KAVALIREK Consulting ZT e.U.
Raumordnung und Umweltplanung
Ingenieurkonsultent Geographie - Einzelunternehmer (FN 387705f) - Mag. Christian Kavalirek

Bearbeitung: Mag. C. Kavalirek, Mag. A. Kubec

Katastergrundlage: DKM 10/2019

Datum: 07.09.2020 / 30.12.2021

	<p>Dieses Dokument wurde amtssigniert!</p> <p>Informationen unter https://www.st-jakob-rosenal.gv.at/Gemeindeamt/Unsere_Amtssignatur</p>
<p>Hinweis:</p>	<p>Dieses Dokument wurde amtssigniert. Auch ein Ausdruck dieses Dokumentes hat gemäß § 20 E-Government-Gesetz die Beweiskraft einer öffentlichen Urkunde.</p>

Signatur aufgebracht von Marius Egger, 13.07.2022 12:18:16