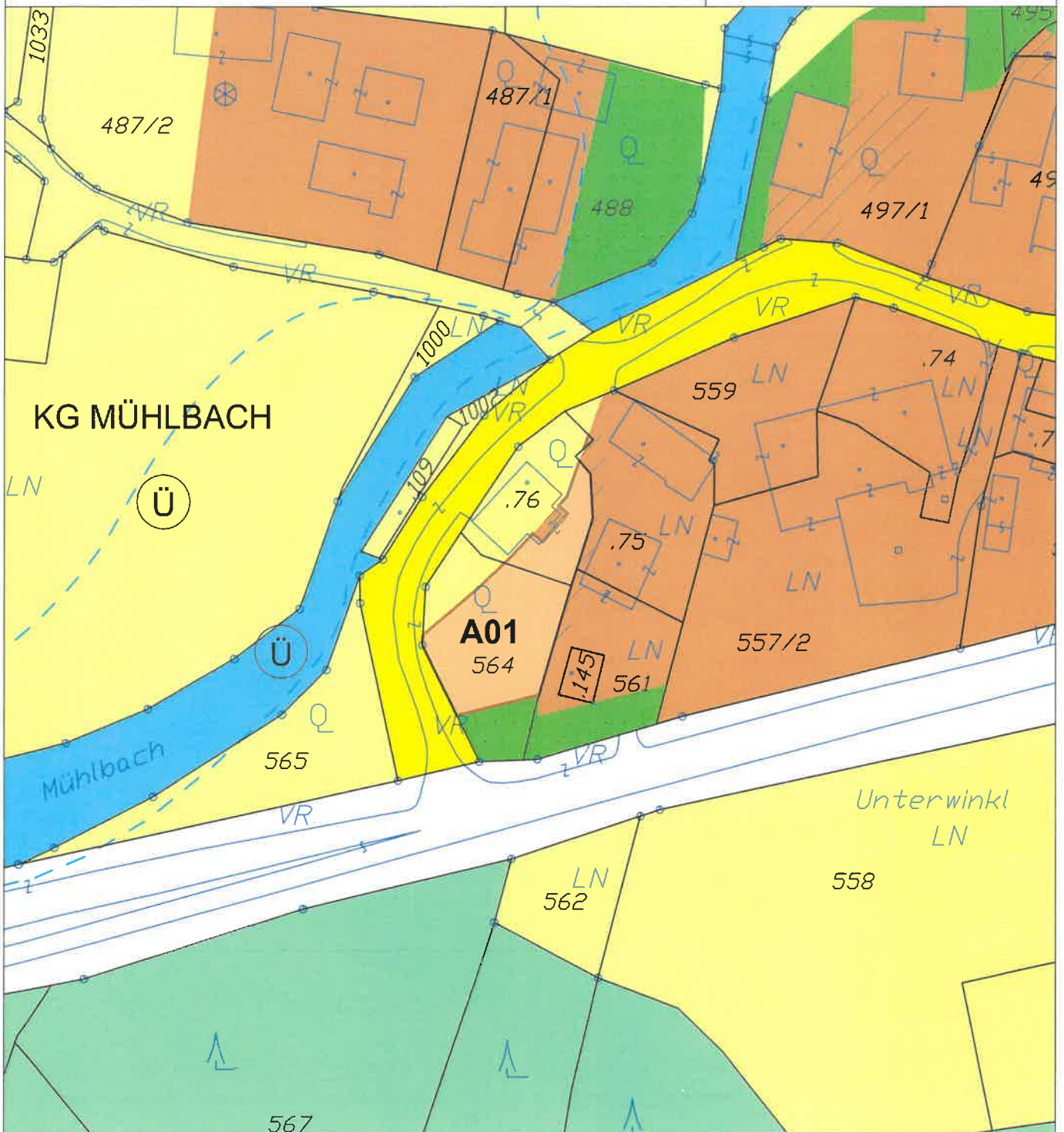


MARKTGEMEINDE ST. JAKOB I.R.

Lageplan ad A01/A3c/2020

0 10 20 30 40 50 m

M 1 : 1 000



AUFHEBUNG AUFSCHLIESSUNGSGEBIET



Hochwasseranschlaglinie HQ100 gemäß Projekt Regulierung Mühlbach 1994

A01/2020

Aufhebung Aufschliessungsgebiet

KG Mühlbach 75312; Flächenausmaß lt. DKM

Kundmachung: Gst 564 zT. (421 m²), .76 zT. (129 m²) im Gesamtausmaß von 550 m²

Beschluss: wie Kundmachung

Kundmachung: 21.07.2020 bis: 21.08.2020

Gemeinderatsbeschluss: 30.12.2021

Genehmigungsvermerk:



KAVALIREK Consulting ZT e.U.

Raumordnung und Umweltplanung
Ingenieurkonsultant: Geographie - Einzelunternehmer (FN 3577051) - Mag. Christian Kavalirek

Bearbeitung: Mag. C. Kavalirek, Mag. A. Kubec

DKM 10/2018 mit Teilungen lt. DI Isep (GZ: 4212-8/14 & 4212-10/14 vom 15.9.2017)

Datum: 06.02.2020 / 30.12.2021

Genehmigt mit Bescheid vom ...2.7. APR. 2022

Zl. 3Ro- 103-3/4-2022

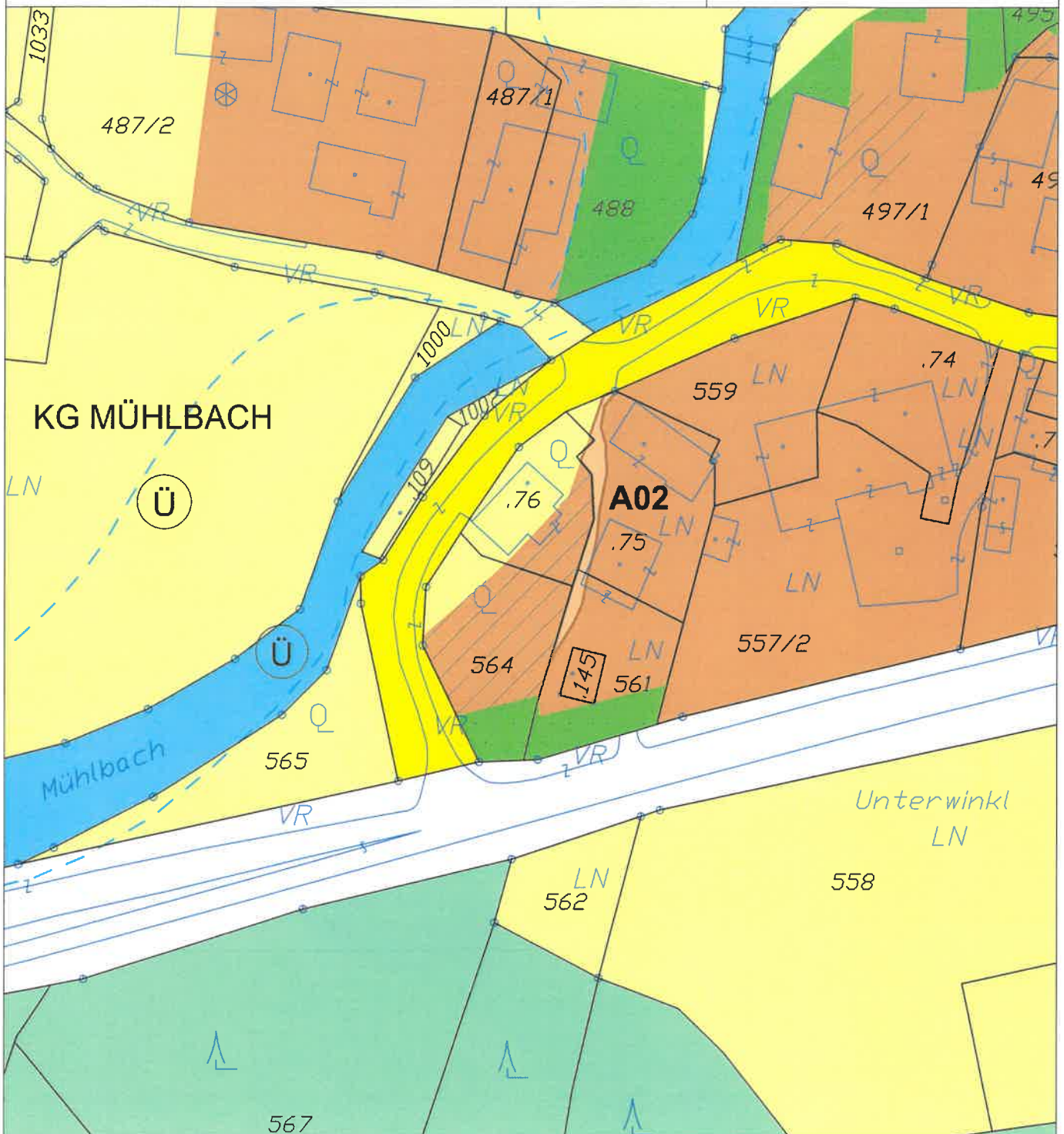
Amt der Kärntner Landesregierung

MARKTGEMEINDE ST. JAKOB I.R.

Lageplan ad A02/A3c/2020

0 10 20 30 40 50 m

M 1 : 1 000



AUFHEBUNG AUFSCHLIESSUNGSGEBIET



Hochwasseranschlaglinie HQ100 gemäß Projekt Regulierung Mühlbach 1994



A02/2020

Aufhebung Aufschliessungsgebiet

KG Mühlbach 75312; Flächenausmaß lt. DKM

Kundmachung: Gst 561 zT. (26 m²), .75 zT. (58 m²) im Gesamtausmaß von 84 m²

Beschluss: wie Kundmachung

Kundmachung: 21.07.2020 bis: 21.08.2020

Gemeinderatsbeschluss: 30.12.2021

Genehmigungsvermerk:

Genehmigt mit Bescheid vom **27. APR. 2022**

Zl. 3Ro- **103-3/4-2022**

Amt der Kärntner Landesregierung



KAVALIREK Consulting ZT e.U.

Raumordnung und Umweltplanung
Ingenieurkonsultant Geographie - Einzelunternehmer (FN 3977051) - Mag. Christan Kavalirek

Bearbeitung: Mag. C. Kavalirek, Mag. A. Kubec

DKM 10/2018 mit Teilungen lt. DI Isep (GZ: 4212-8/14 & 4212-10/14 vom 15.9.2017)

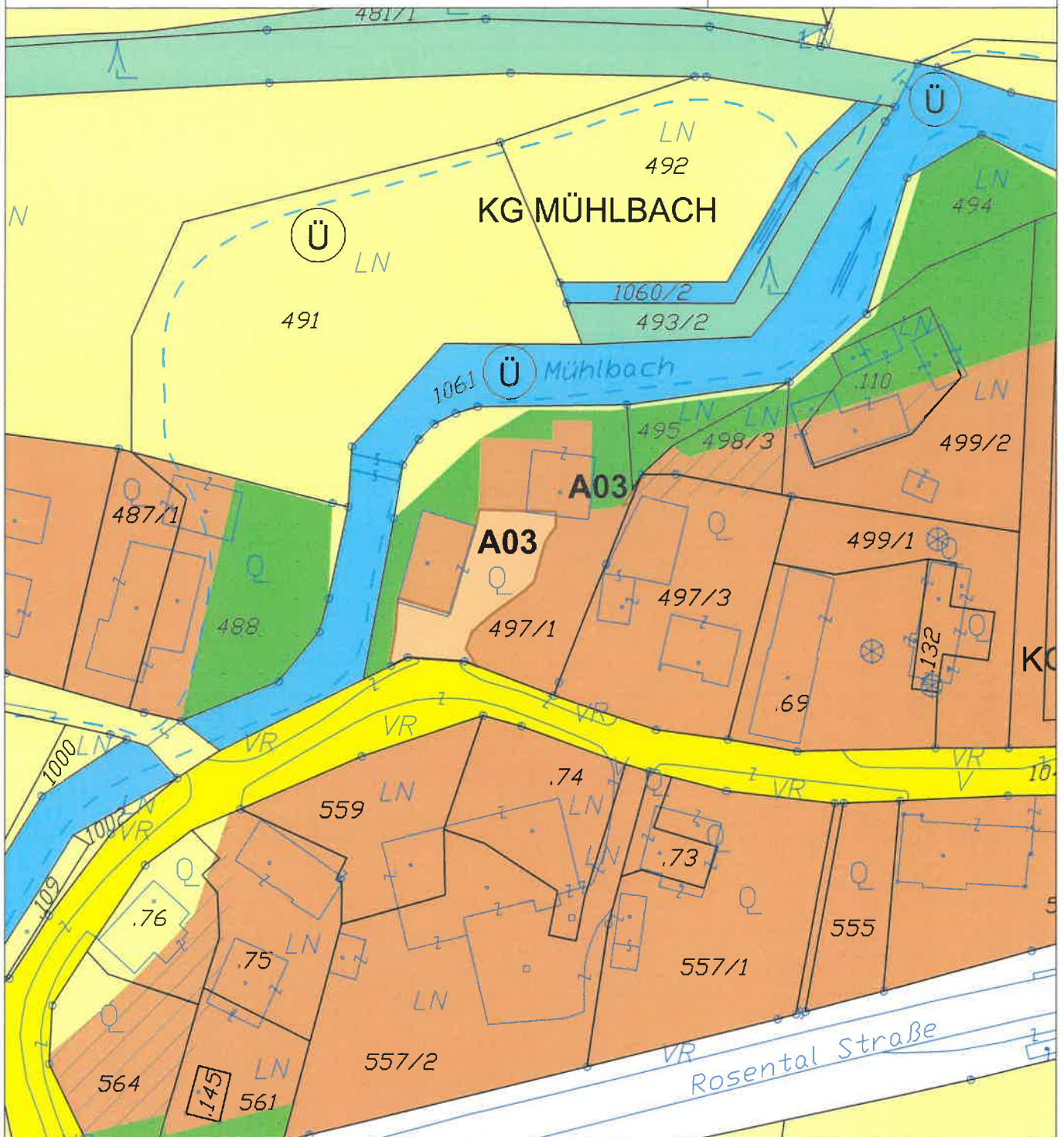
Datum: 06.02.2020 / 30.12.2021

MARKTGEMEINDE ST. JAKOB I.R.

Lageplan ad A03/A3c/2020

0 10 20 30 40 50 m

M 1 : 1 000



AUFHEBUNG AUFSCHLIESSUNGSGEBIET



Hochwasseranschlaglinie HQ100 gemäß Projekt Regulierung Mühlbach 1994

A03/2020

Aufhebung Aufschliessungsgebiet

KG Mühlbach 75312; Flächenausmaß lt. DKM

Kundmachung: Gst 497/1 zT. (335 m²)

Beschluss: wie Kundmachung

Kundmachung: 21.07.2020 bis: 21.08.2020

Gemeinderatsbeschluss: 30.12.2021

Genehmigungsvermerk:

Genehmigt mit Bescheid vom **27. APR. 2022**

Zl. 3Ro- **103-3/4-2022**

Amt der Kärntner Landesregierung



KAVALIREK Consulting ZT e.U.

Raumordnung und Umweltplanung

Ingenieurkonsultant Geographie - Einzelunternehmer (FN 367705F) - Mag. Christian Kavalirek

Bearbeitung: Mag. C. Kavalirek, Mag. A. Kubec

DKM 10/2018 mit Teilungen lt. DI Isep (GZ: 4212-8/14 & 4212-10/14 vom 15.9.2017)

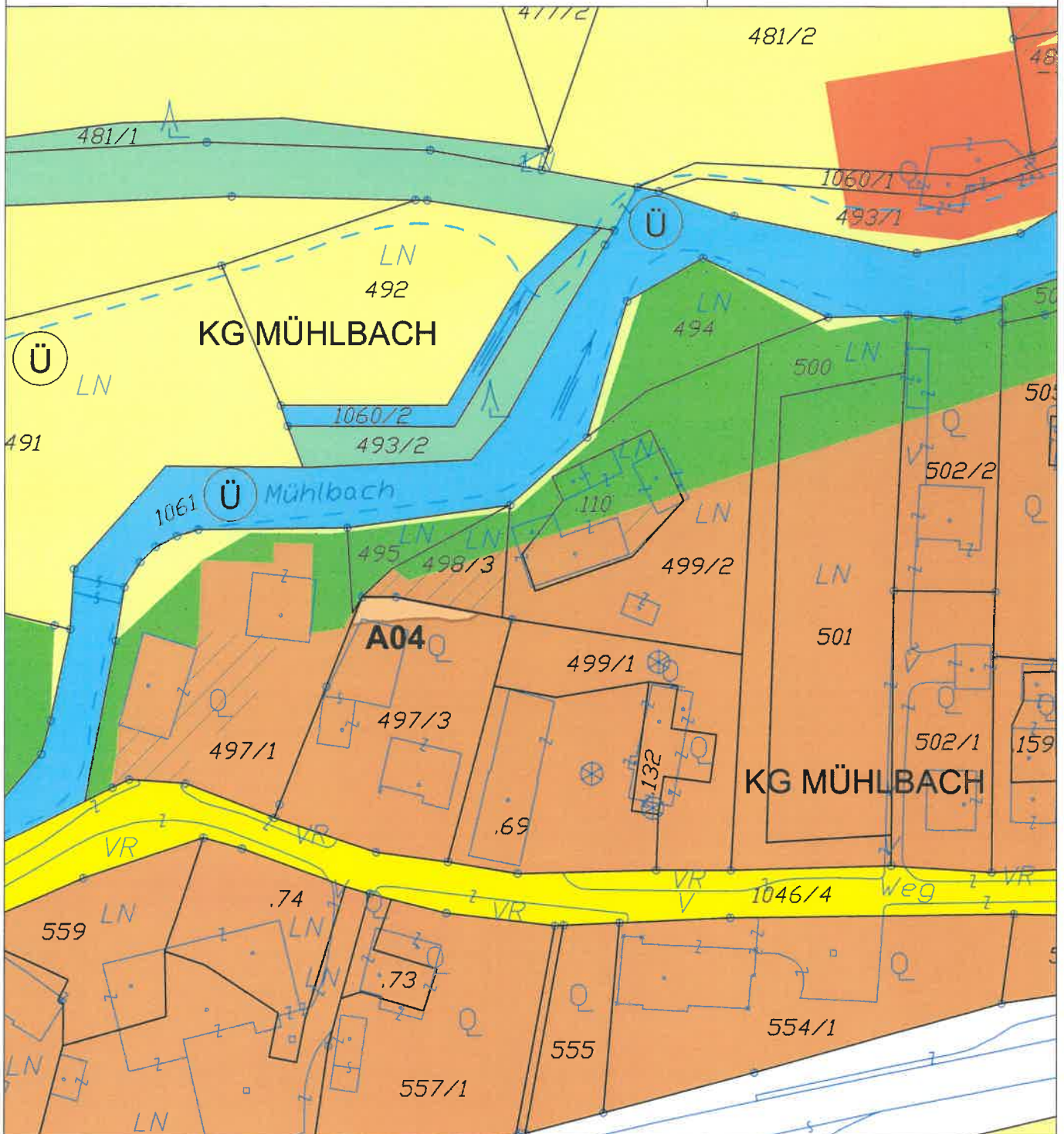
Datum: 06.02.2020 / 30.12.2021

MARKTGEMEINDE ST. JAKOB I.R.

Lageplan ad A04/A3c/2020

0 10 20 30 40 50 m

M 1 : 1 000



AUFHEBUNG AUFSCHLIESSUNGSGEBIET



Hochwasseranschlaglinie HQ100 gemäß Projekt Regulierung Mühlbach 1994

A04/2020

Aufhebung Aufschliessungsgebiet

KG Mühlbach 75312; Flächenausmaß lt. DKM

Kundmachung: Gst 497/3 zT. (62 m²)

Beschluss: wie Kundmachung

Kundmachung: 21.07.2020 bis: 21.08.2020

Gemeinderatsbeschluss: 30.12.2021

Genehmigungsvermerk:

Genehmigt mit Bescheid vom **27. APR. 2022**

Zl. 3Ro- **103-3/4-2022**

Amt der Kärntner Landesregierung



KAVALIREK Consulting ZT e.U.

Raumordnung und Umweltplanung

Ingenieurkonsulent Geographie - Einzelunternehmer (FN 387705F) - Mag. Christian Kavalirek

Bearbeitung: Mag. C. Kavalirek, Mag. A. Kubec

DKM 10/2018 mit Teilungen lt. DI Isep (GZ: 4212-8/14 & 4212-10/14 vom 15.9.2017)

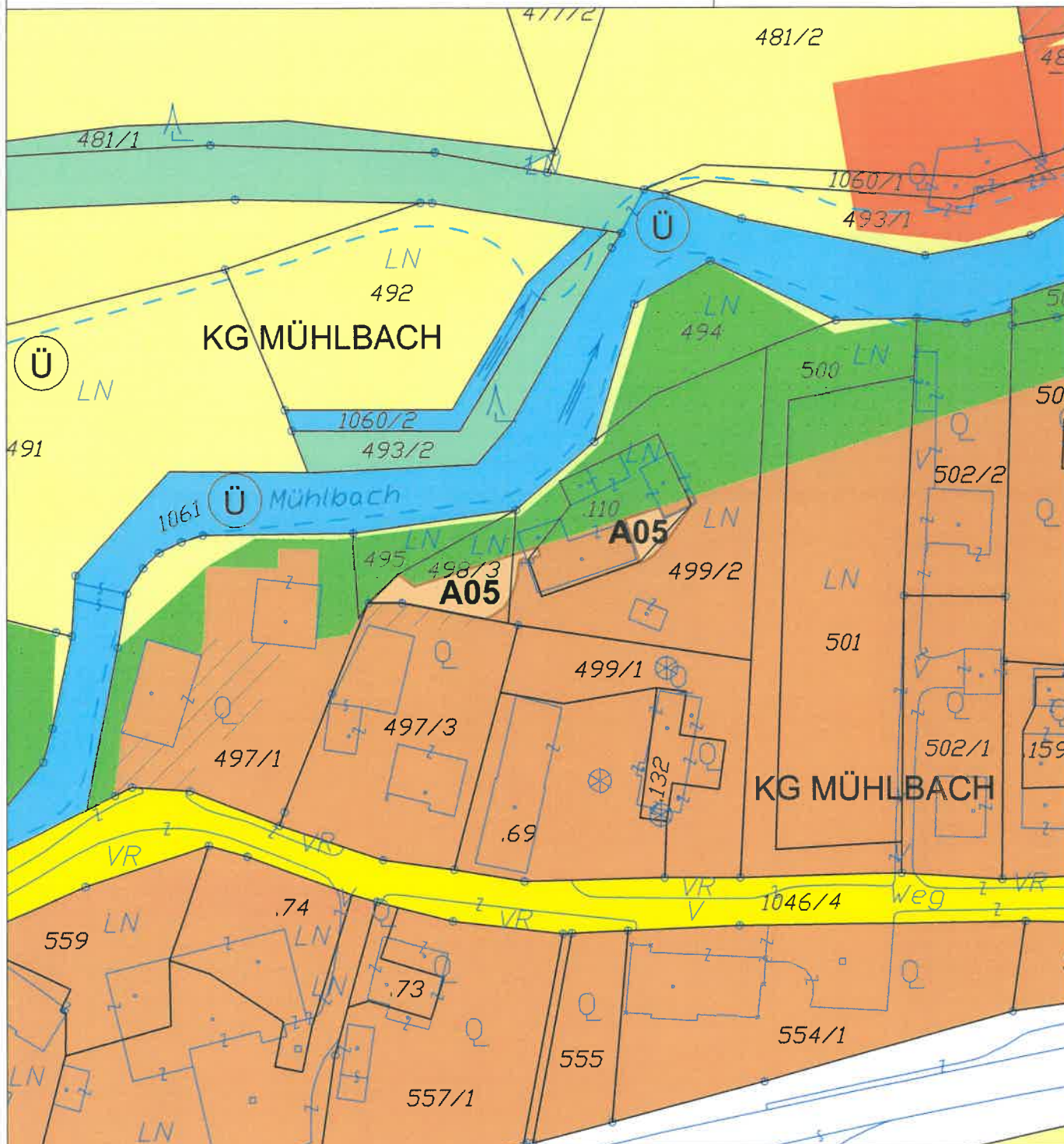
Datum: 06.02.2020 / 30.12.2021

MARKTGEMEINDE ST. JAKOB I.R.

Lageplan ad A05/A3c/2020

0 10 20 30 40 50 m

M 1 : 1 000



AUFHEBUNG AUF SCHLIESSUNGSGEBIET



Hochwasseranschlaglinie HQ100 gemäß Projekt Regulierung Mühlbach 1994



A05/2020

Aufhebung Aufschliessungsgebiet

KG Mühlbach 75312; Flächenausmaß lt. DKM

Kundmachung: Gst 498/3 zT. (137 m²), 499/2 zT. (20 m²), .110 zT. (44 m²) im Gesamtausmaß von 201 m²

Beschluss: wie Kundmachung

Kundmachung: 21.07.2020 bis: 21.08.2020

Gemeinderatsbeschluss: 30.12.2021

Genehmigungsvermerk:

Genehmigt mit Bescheid vom 27. APR. 2022

Zl. 3Ro- 103-3/4-2022

Amt der Kärntner Landesregierung



KAVALIREK Consulting ZT e.U.

Raumordnung und Umweltplanung

Ingenieurkonsultant Geographie - Einzelunternehmer (FN 3577051) - Mag. Christian Kavalirek

Bearbeitung: Mag. C. Kavalirek, Mag. A. Kubec

DKM 10/2018 mit Teilungen lt. DI Isepp (GZ: 4212-8/14 & 4212-10/14 vom 15.9.2017)

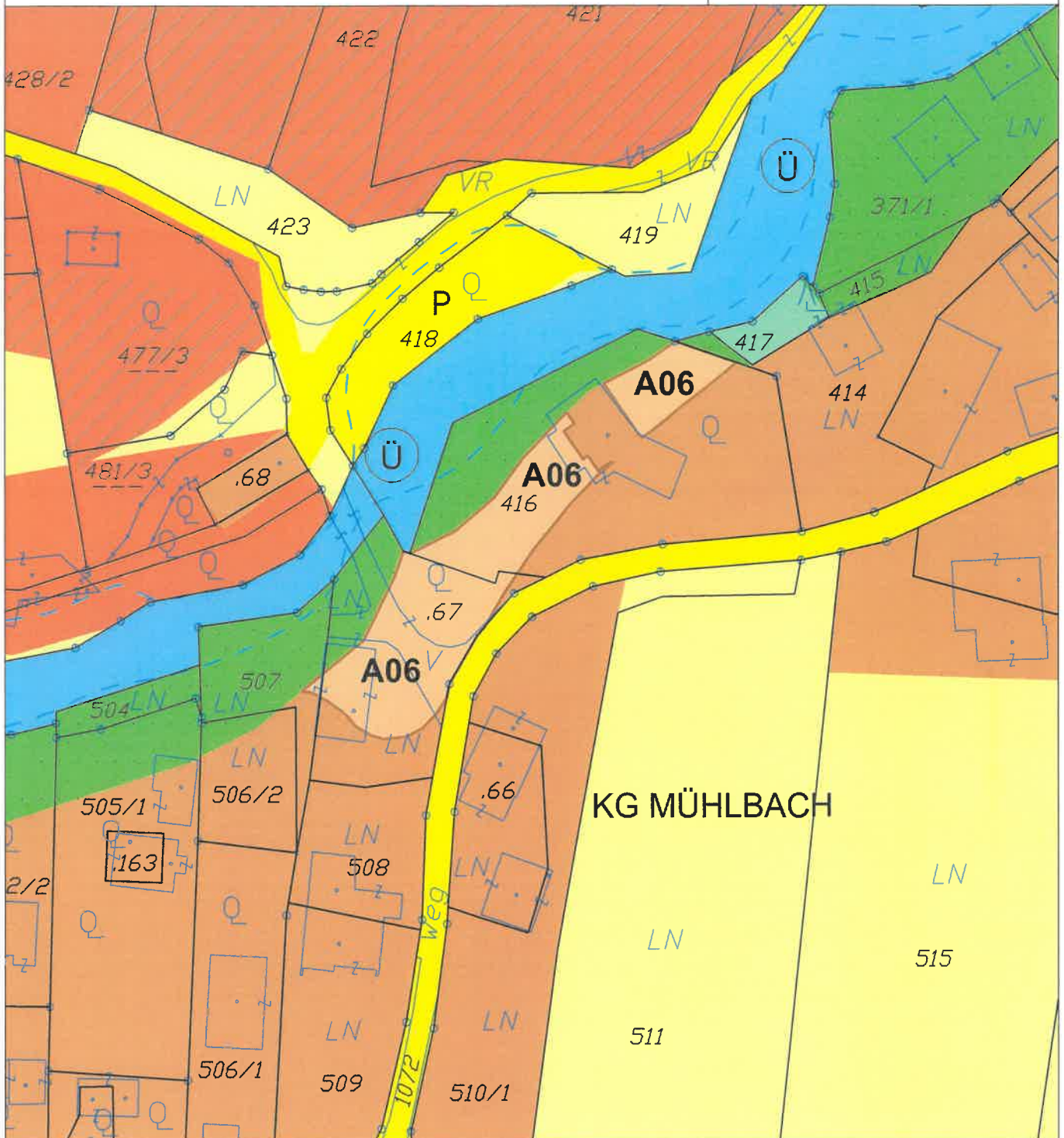
Datum: 06.02.2020 / 30.12.2021

MARKTGEMEINDE ST. JAKOB I.R.

Lageplan ad A06/A3c/2020

0 10 20 30 40 50 m

M 1 : 1 000



AUFHEBUNG AUFSCHLIESSUNGSGEBIET



Hochwasseranschlaglinie HQ100 gemäß Projekt Regulierung Mühlbach 1994



A06/2020

Aufhebung Aufschliessungsgebiet

KG Mühlbach 75312; Flächenausmaß lt. DKM

Kundmachung: Gst 416 zT. (510 m²), 507 zT. (6 m²), .67 zT. (540 m²) im Gesamtausmaß von 1.056 m²

Beschluss: wie Kundmachung

Kundmachung: 21.07.2020 bis: 21.08.2020

Gemeinderatsbeschluss: 30.12.2021

Genehmigungsvermerk:

Genehmigt mit Bescheid vom **27. APR. 2022**

Zl. 3Ro- **103-3/4-2022**

Amt der Kärntner Landesregierung



KAVALIREK Consulting ZT e.U.

Raumordnung und Umweltplanung

Ingenieurkonsultant Geographie - Einzelunternehmer (FN 3677051) - Mag. Christian Kavalirek

Bearbeitung: Mag. C. Kavalirek, Mag. A. Kubec

DKM 10/2018 mit Teilen lt. DI Isep (GZ: 4212-8/14 & 4212-10/14 vom 15.9.2017)

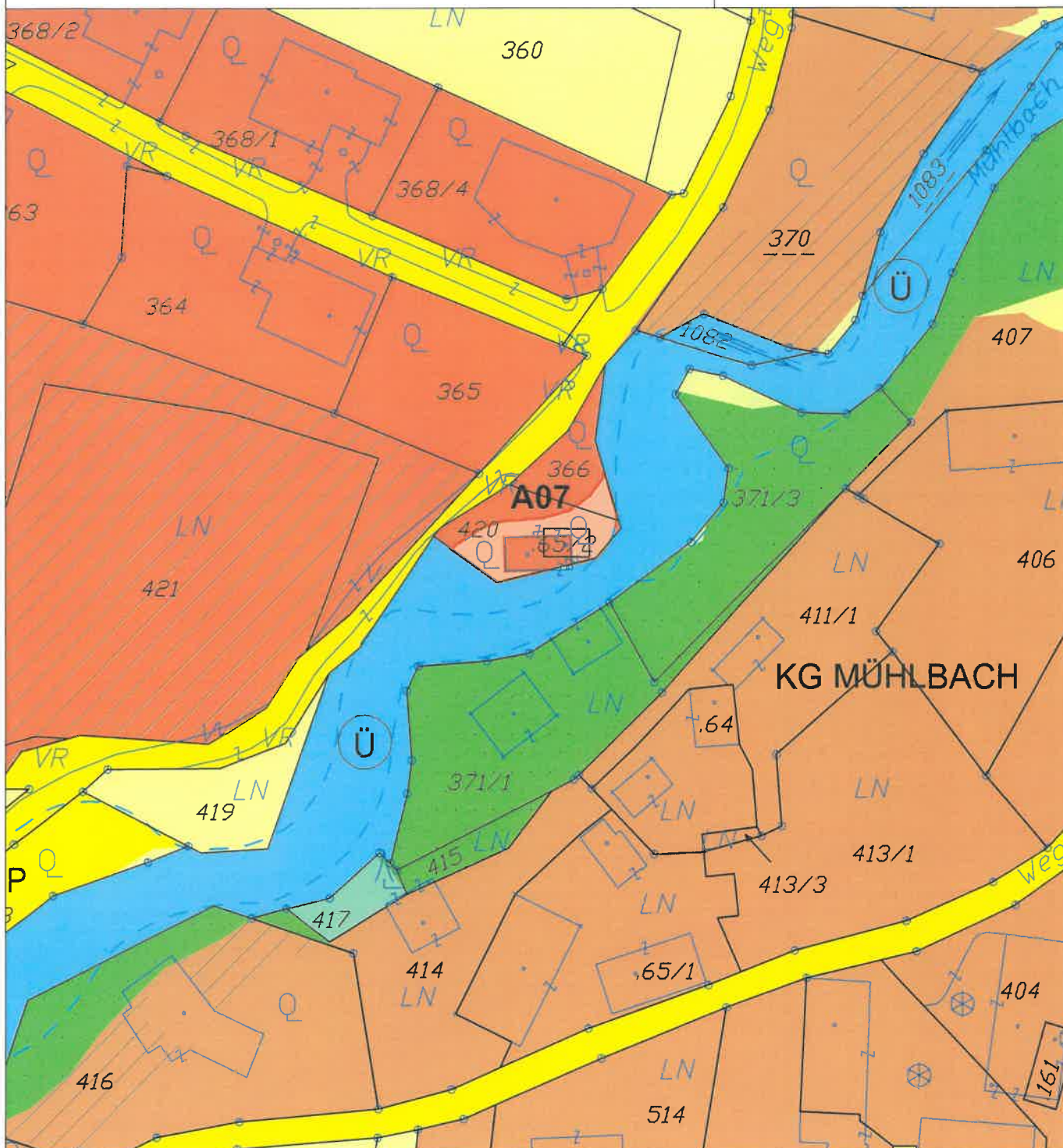
Datum: 06.02.2020 / 30.12.2021

MARKTGEMEINDE ST. JAKOB I.R.

Lageplan ad A07/A3c/2020

0 10 20 30 40 50 m

M 1 : 1 000



AUFHEBUNG AUFSCHLIESSUNGSGEBIET



Hochwasseranschlaglinie HQ100 gemäß Projekt Regulierung Mühlbach 1994



A07/2020

Aufhebung Aufschliessungsgebiet

KG Mühlbach 75312; Flächenausmaß lt. DKM

Kundmachung: Gst 366 zT. (23 m²), 420 zT. (130 m²), .65/2 zT. (20 m²) im Gesamtausmaß von 173 m²

Beschluss: wie Kundmachung

Kundmachung: 21.07.2020 bis: 21.08.2020

Gemeinderatsbeschluss: 30.12.2021

Genehmigungsvermerk:

Genehmigt mit Bescheid vom **27. APR. 2022**



KAVALIREK Consulting ZT e.U.

Raumordnung und Umweltplanung

Ingenieurkonsultant: Geographie - Einzelunternehmer (FN 3877051) - Mag. Christian Kavalirek

Bearbeitung: Mag. C. Kavalirek, Mag. A. Kubec

DKM 10/2018 mit Teillagen lt. DI Isep (GZ: 4212-8/14 & 4212-10/14 vom 15.9.2017)

Datum: 06.02.2020 / 30.12.2021

Zl. 3Ro- **103-3/4-2022**

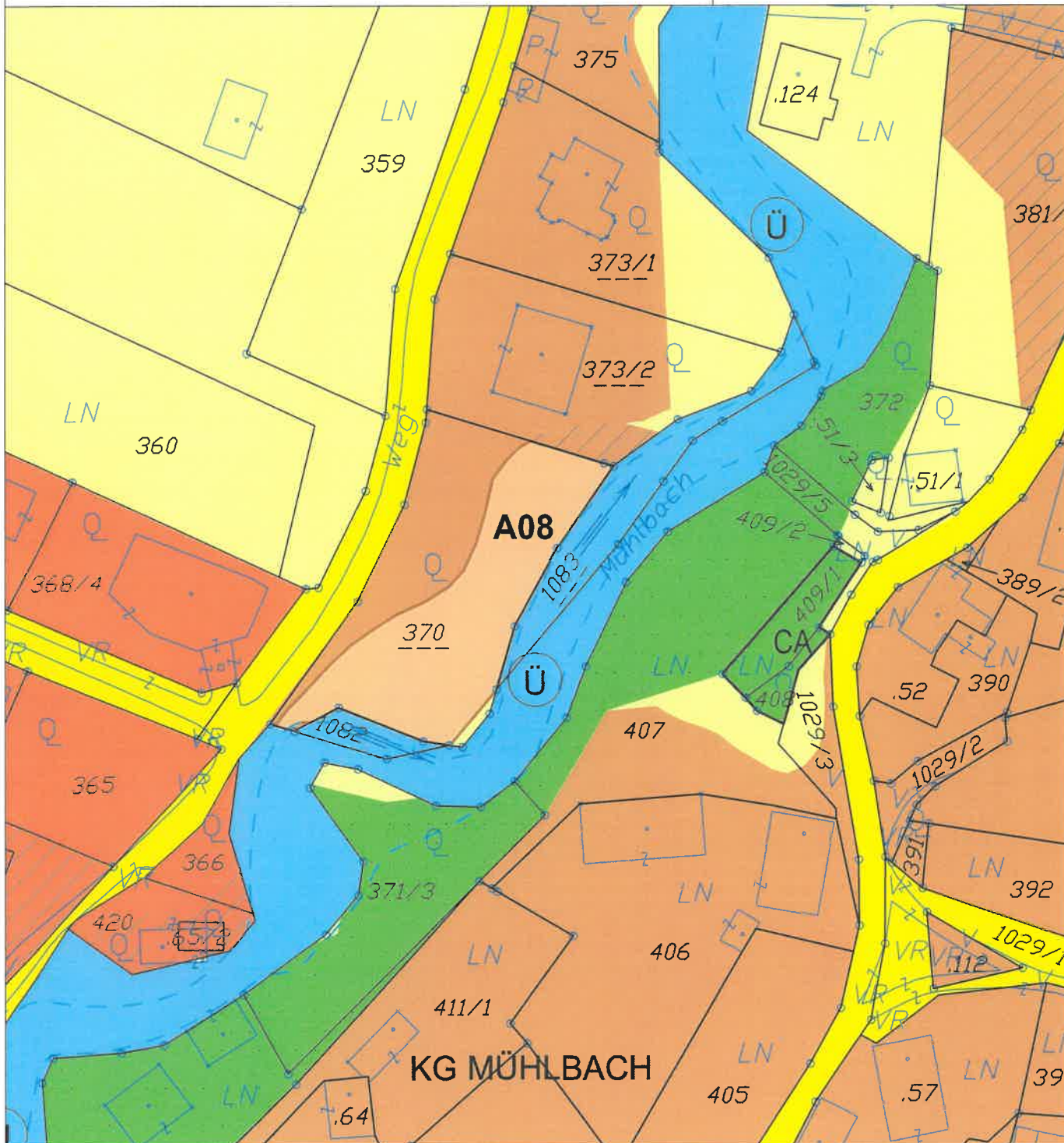
Amt der Kärntner Landesregierung

MARKTGEMEINDE ST. JAKOB I.R.

Lageplan ad A08/A3c/2020

0 10 20 30 40 50 m

M 1 : 1 000



AUFHEBUNG AUFSCHLIESSUNGSGEBIET



Hochwasseranschlaglinie HQ100 gemäß Projekt Regulierung Mühlbach 1994



A08/2020

Aufhebung Aufschließungsgebiet

KG Mühlbach 75312; Flächenausmaß lt. DKM

Kundmachung: Gst 370 zT. (995 m²)

Beschluss: wie Kundmachung

Kundmachung: 21.07.2020 bis: 21.08.2020

Gemeinderatsbeschluss: 30.12.2021

Genehmigungsvermerk:

Genehmigt mit Bescheid vom **27. APR. 2022**

Zl. 3Ro- **103-3/4-2022**

Amt der Kärntner Landesregierung



KAVALIREK Consulting ZT e.U.

Raumordnung und Umweltplanung

Ingenieurkonsultant Geographie - Einzelneinnehmer (FN 3877051) - Mag. Christian Kavalirek

Bearbeitung: Mag. C. Kavalirek, Mag. A. Kubec

DKM 10/2018 mit Teilungen lt. DI Isep (GZ: 4212-8/14 & 4212-10/14 vom 15.9.2017)

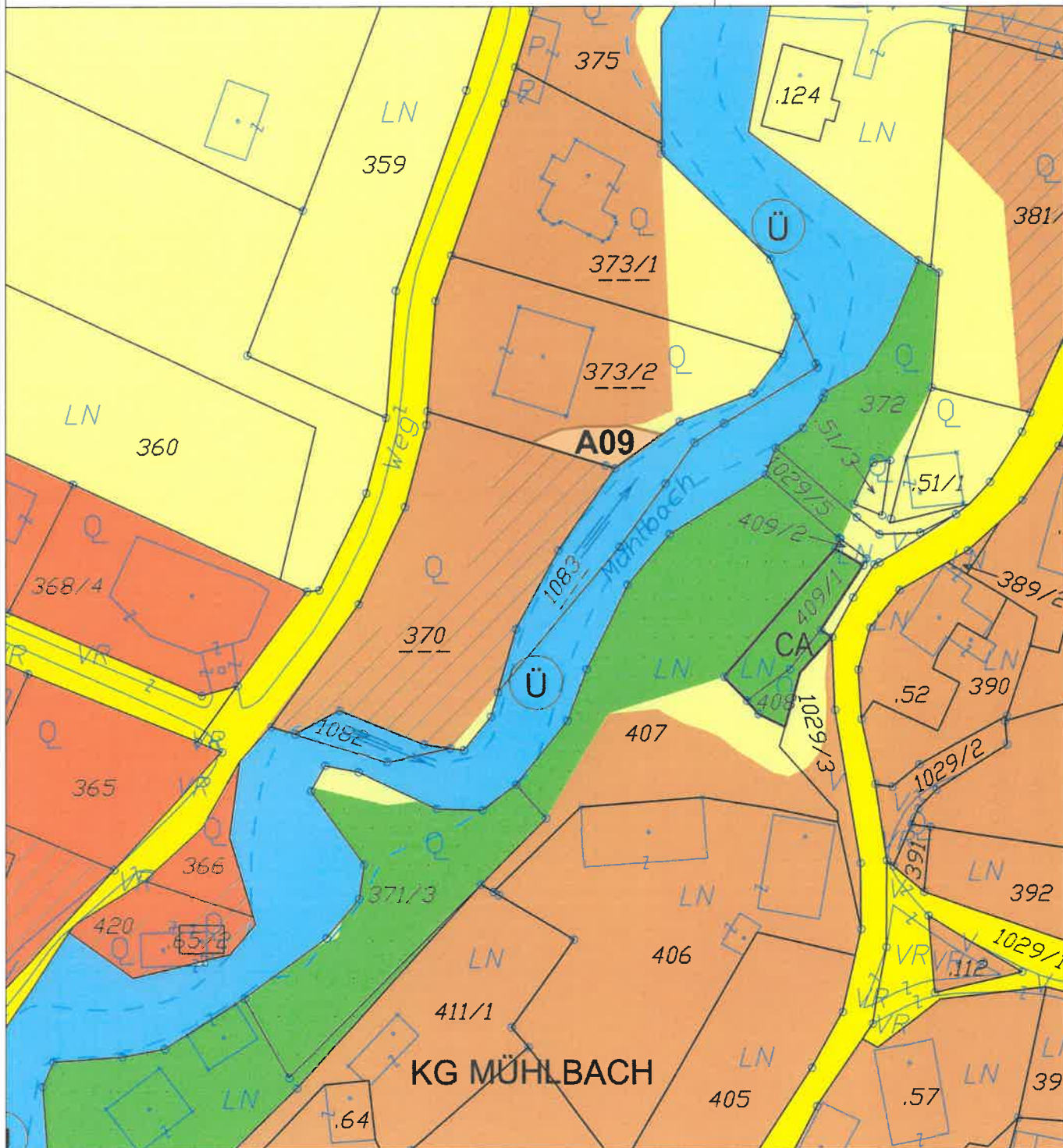
Datum: 06.02.2020 / 30.12.2021

MARKTGEMEINDE ST. JAKOB I.R.

Lageplan ad A09/A3c/2020

0 10 20 30 40 50 m

M 1 : 1 000



AUFHEBUNG AUFSCHLIESSUNGSGEBIET



Hochwasseranschlaglinie HQ100 gemäß Projekt Regulierung Mühlbach 1994



A09/2020

Aufhebung Aufschliessungsgebiet

KG Mühlbach 75312; Flächenausmaß lt. DKM

Kundmachung: Gst 373/2 zT. (91 m²)

Beschluss: wie Kundmachung

Kundmachung: 21.07.2020 bis: 21.08.2020

Gemeinderatsbeschluss: 30.12.2021

Genehmigungsvermerk:

Genehmigt mit Bescheid vom **2.7. APR. 2022**

Zl. 3R0- **103-3/4-2022**

Amt der Kärntner Landesregierung



KAVALIREK Consulting ZT e.U.

Raumordnung und Umweltplanung

Ingenieurkonsultant Geographie - Einzelunternehmer (FN 387709f) - Mag. Christian Kavalirek

Bearbeitung: Mag. C. Kavalirek, Mag. A. Kubec

DKM 10/2018 mit Teilungen lt. DI Isep (GZ: 4212-8/14 & 4212-10/14 vom 15.9.2017)

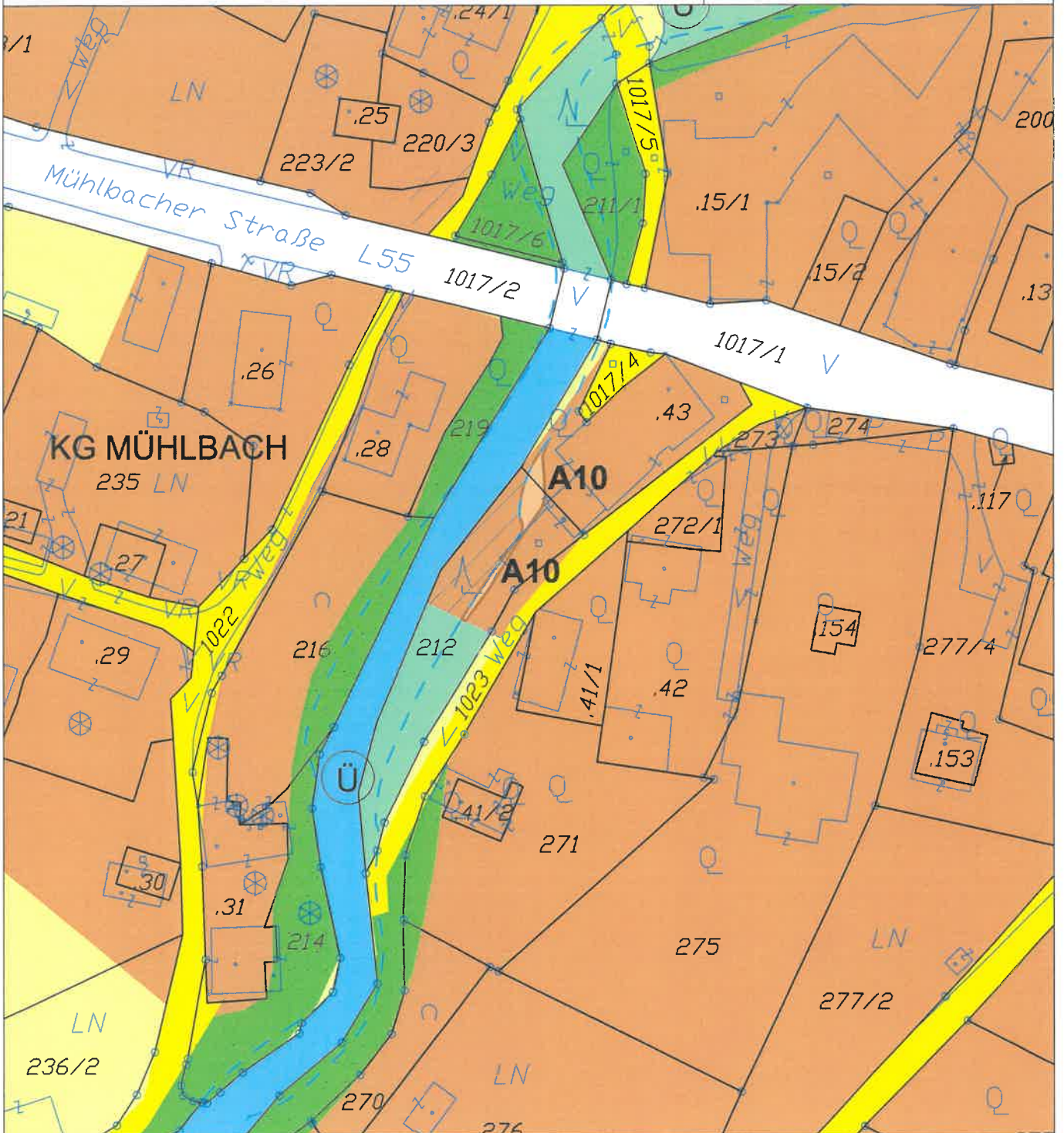
Datum: 06.02.2020 / 30.12.2021

MARKTGEMEINDE ST. JAKOB I.R.

Lageplan ad A10/A3c/2020

0 10 20 30 40 50 m

M 1 : 1 000



AUFHEBUNG AUF SCHLIESSUNGSGEBIET



Hochwasseranschlaglinie HQ100 gemäß Projekt Regulierung Mühlbach 1994



A10/2020

Aufhebung Aufschliessungsgebiet

KG Mühlbach 75312; Flächenausmaß lt. DKM

Kundmachung: Gst 212 zT. (40 m²), .43 zT. (11 m²) im Gesamtausmaß von 51 m²

Beschluss: wie Kundmachung

Kundmachung: 21.07.2020 bis: 21.08.2020

Gemeinderatsbeschluss: 30.12.2021

Genehmigungsvermerk:

Genehmigt mit Bescheid vom 27. APR. 2022



KAVALIREK Consulting ZT e.U.

Raumordnung und Umweltplanung

Ingenieurkonzern Geographie - Einzelntätnehmer (FN 387705f) - Mag. Christian Kavalirek

Bearbeitung: Mag. C. Kavalirek, Mag. A. Kubec

DKM 10/2018 mit Teilen lt. DI Isep (GZ: 4212-8/14 & 4212-10/14 vom 15.9.2017)

Datum: 06.02.2020 / 30.12.2021

Zl. 3Ro- 103-3/4-2022

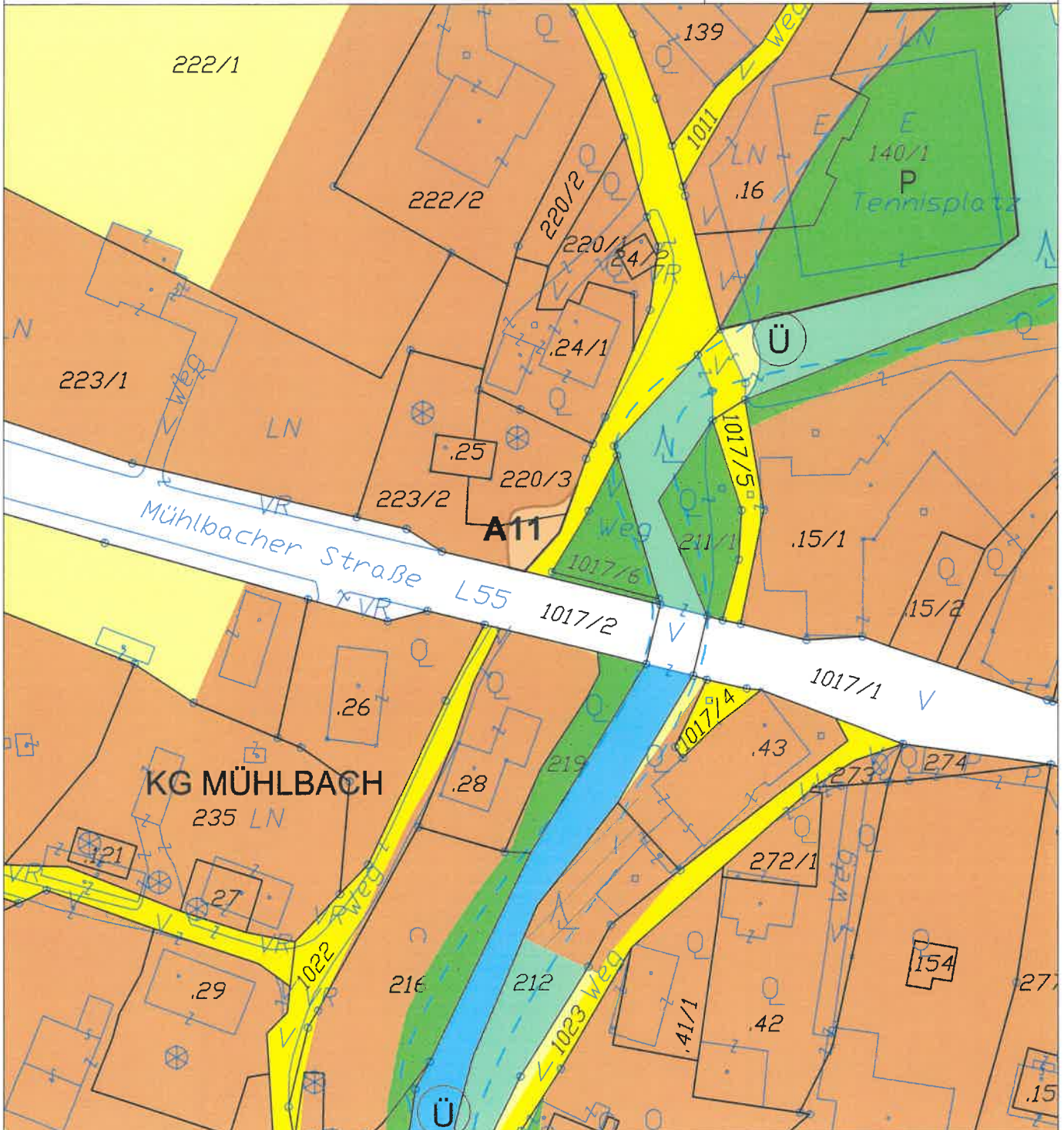
Amt der Kärntner Landesregierung

MARKTGEMEINDE ST. JAKOB I.R.

Lageplan ad A11/A3c/2020

0 10 20 30 40 50 m

M 1 : 1 000



AUFHEBUNG AUFSCHLIESSUNGSGEBIET



Hochwasseranschlaglinie HQ100 gemäß Projekt Regulierung Mühlbach 1994



A11/2020

Aufhebung Aufschließungsgebiet

KG Mühlbach 75312; Flächenausmaß lt. DKM

Kundmachung: Gst 220/3 zT. (22 m²), 223/2 zT. (58 m²) im Gesamtausmaß von 80 m²

Beschluss: wie Kundmachung

Kundmachung: 21.07.2020 bis: 21.08.2020

Gemeinderatsbeschluss: 30.12.2021

Genehmigungsvermerk:

Genehmigt mit Bescheid vom **27. APR. 2022**

Zl. 3Ro- **103-3/4-2022**

Amt der Kärntner Landesregierung



KAVALIREK Consulting ZT e.U.

Raumordnung und Umweltplanung

Ingenieurkonsultant: Geographie - Einzelunternehmer (FN 3577051) - Mag. Christian Kavalirek

Bearbeitung: Mag. C. Kavalirek, Mag. A. Kubec

DKM 10/2018 mit Teilungen lt. DI Isepp (GZ: 4212-8/14 & 4212-10/14 vom 15.9.2017)

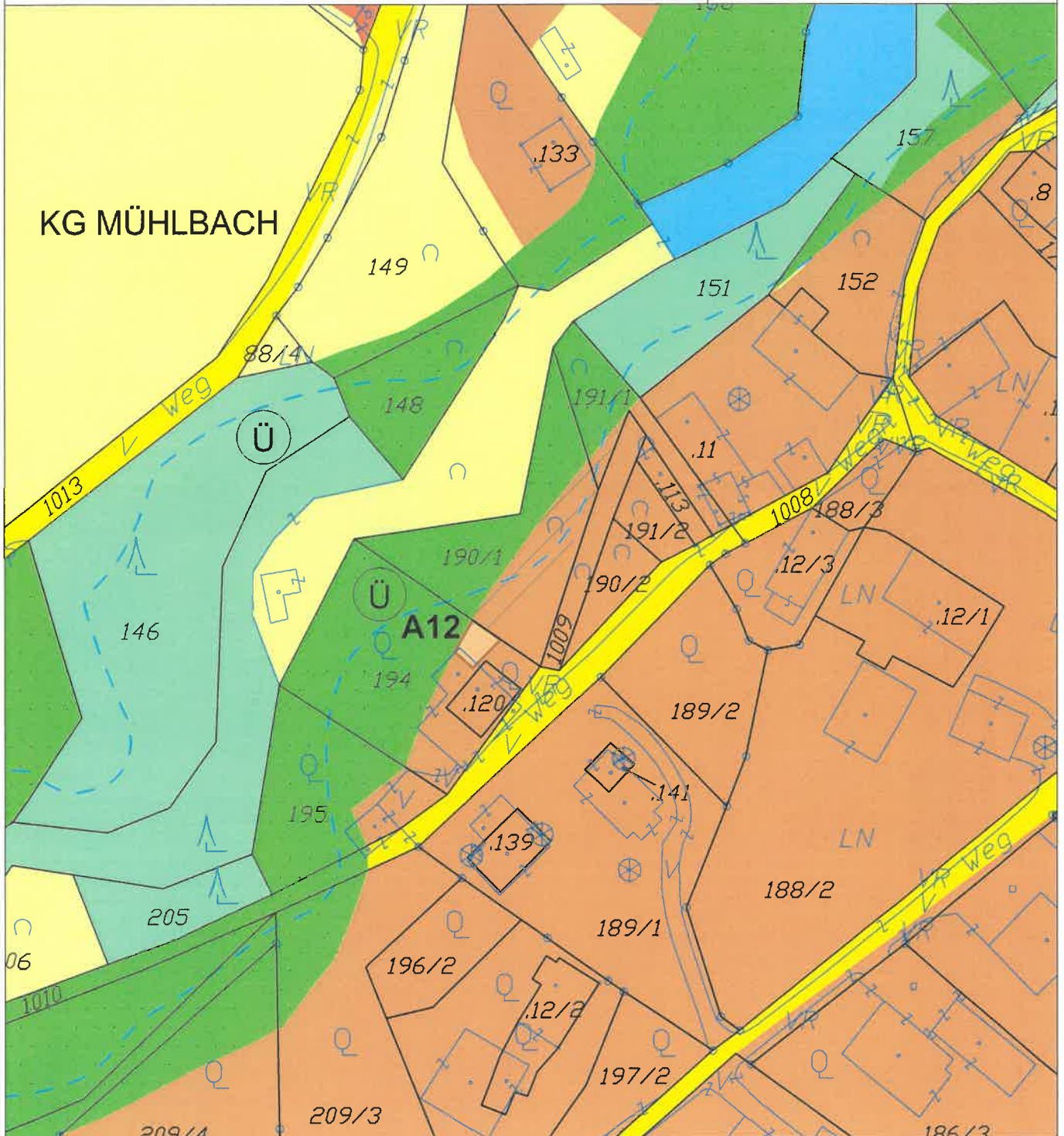
Datum: 06.02.2020 / 30.12.2021

MARKTGEMEINDE ST. JAKOB I.R.

Lageplan ad A12/A3a/2020

0 10 20 30 40 50 m

M 1 : 1 000



AUFHEBUNG AUF SCHLIESSUNGSGEBIET



Hochwasseranschlaglinie HQ100 gemäß Projekt Regulierung Mühlbach 1994



A12/2020

Aufhebung Aufschliessungsgebiet

KG Mühlbach 75312; Flächenausmaß lt. DKM

Kundmachung: Gst 194 zT. (32 m²)

Beschluss: wie Kundmachung

Kundmachung: 21.07.2020 bis: 21.08.2020

Gemeinderatsbeschluss: 30.12.2021

Genehmigungsvermerk:

Genehmigt mit Bescheid vom **27. APR. 2022**

Zl. 3Ro- **103-3/4-2022**

Amt der Kärntner Landesregierung



KAVALIREK Consulting ZT e.U.

Raumordnung und Umweltplanung

Ingenieurkonsultant Geographie - Einzelunternehmer (FN 3877051) - Mag. Christian Kavalirek

Bearbeitung: Mag. C. Kavalirek, Mag. A. Kubec

DKM 10/2018 mit Teilungen lt. DI Isep (GZ: 4212-8/14 & 4212-10/14 vom 15.9.2017)

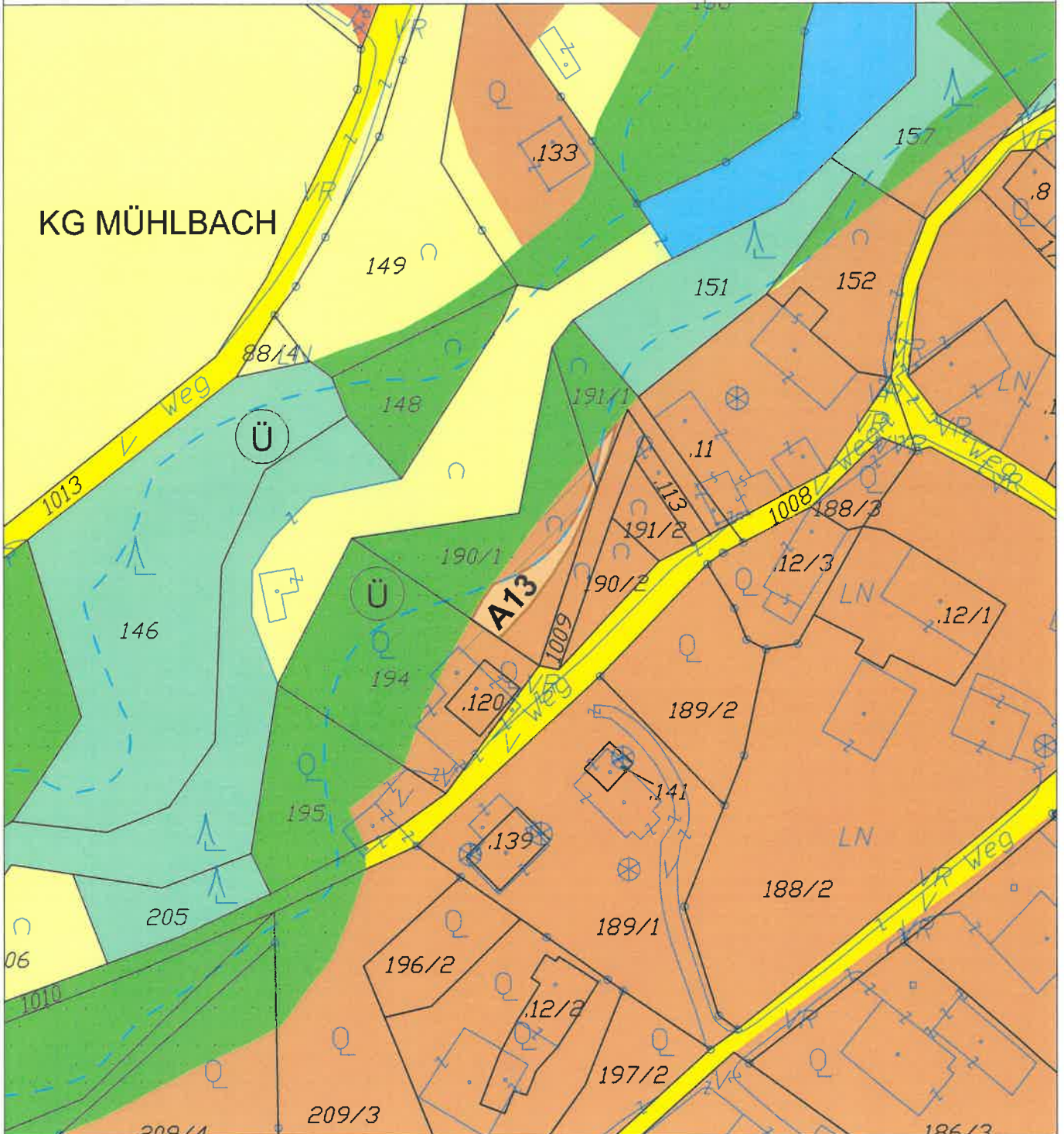
Datum: 06.02.2020 / 30.12.2021

MARKTGEMEINDE ST. JAKOB I.R.

Lageplan ad A13/A3a/2020

0 10 20 30 40 50 m

M 1 : 1 000



AUFHEBUNG AUF SCHLIESSUNGSGEBIET



Hochwasseranschlaglinie HQ100 gemäß Projekt Regulierung Mühlbach 1994



A13/2020

Aufhebung Aufschliessungsgebiet

KG Mühlbach 75312; Flächenausmaß lt. DKM

Kundmachung: Gst 190/1 zT. (111 m²), 191/1 zT. (12 m²) im Gesamtausmaß von 123 m²

Beschluss: wie Kundmachung

Kundmachung: 21.07.2020 bis: 21.08.2020

Gemeinderatsbeschluss: 30.12.2021

Genehmigungsvermerk:

Genehmigt mit Bescheid vom ...2.7. APR. 2022

Zl. 3Ro- 103-3/4-2022

Amt der Kärntner Landesregierung



KAVALIREK Consulting ZT e.U.

Raumordnung und Umweltplanung

Ingenieurkonsulent Geographie - Einzelunternehmer (FN 367705f) - Mag. Christian Kavalirek

Bearbeitung: Mag. C. Kavalirek, Mag. A. Kubec

DKM 10/2018 mit Teilmengen lt. DI Isepp (GZ: 4212-8/14 & 4212-10/14 vom 15.9.2017)

Datum: 06.02.2020 / 30.12.2021

	<p>Dieses Dokument wurde amtssigniert!</p> <p>Informationen unter https://www.st-jakob-rosenal.gv.at/Gemeindeamt/Unsere_Amtssignatur</p>
<p>Hinweis:</p>	<p>Dieses Dokument wurde amtssigniert. Auch ein Ausdruck dieses Dokumentes hat gemäß § 20 E-Government-Gesetz die Beweiskraft einer öffentlichen Urkunde.</p>

Signatur aufgebracht von Marius Egger, 28.04.2022 14:40:44