



VERORDNUNG

des Gemeinderates der Marktgemeinde Paternion vom 14. Dezember 2023, Zahl: 610-2/2023/Ing.Mü, genehmigt mit Bescheid der Kärntner Landesregierung vom 25. April 2024, Zahl: RO-87-11958/2024-10, mit der der Flächenwidmungsplan geändert wird.

Gemäß § 13 in Verbindung mit § 34 des Kärntner Raumordnungsgesetzes 2021 - K-ROG 2021, LGBl. Nr. 59/2021, wird verordnet:

§ 1

Änderung des Flächenwidmungsplanes

- (1) Der Flächenwidmungsplan der Marktgemeinde Paternion wird wie folgt geändert:

Umwidmungspunkte:

- 08a/2023 Umwidmung einer Teilfläche des Grundstückes 98/1, KG Rubland (75212), im Ausmaß von ca. 83 m² von derzeit Grünland - Für die Land- und Forstwirtschaft bestimmte Fläche, Ödland in Bauland - Dorfgebiet (§ 17 K-ROG 2021)
- 08b/2023 Umwidmung einer Teilfläche des Grundstückes 714/2, KG Rubland (75212), im Ausmaß von ca. 128 m² von derzeit Bauland - Dorfgebiet in Verkehrsflächen - allgemeine Verkehrsfläche (§ 26 K-ROG 2021)
- 08c/2023 Umwidmung einer Teilfläche des Grundstückes 98/1, KG Rubland (75212), im Ausmaß von ca. 276 m² von derzeit Grünland - Für die Land- und Forstwirtschaft bestimmte Fläche, Ödland in Grünland - Garten (§ 27 K-ROG 2021)

- (2) Die planliche Darstellung in der Anlage bildet einen integrierenden Bestandteil dieser Verordnung.

§ 2

Inkrafttreten

Dieser Verordnung tritt mit Ablauf des Tages der Kundmachung im elektronisch geführten Amtsblatt der Marktgemeinde Paternion in Kraft.

Manuel Müller
Bürgermeister

Anlage:
Planliche Darstellung

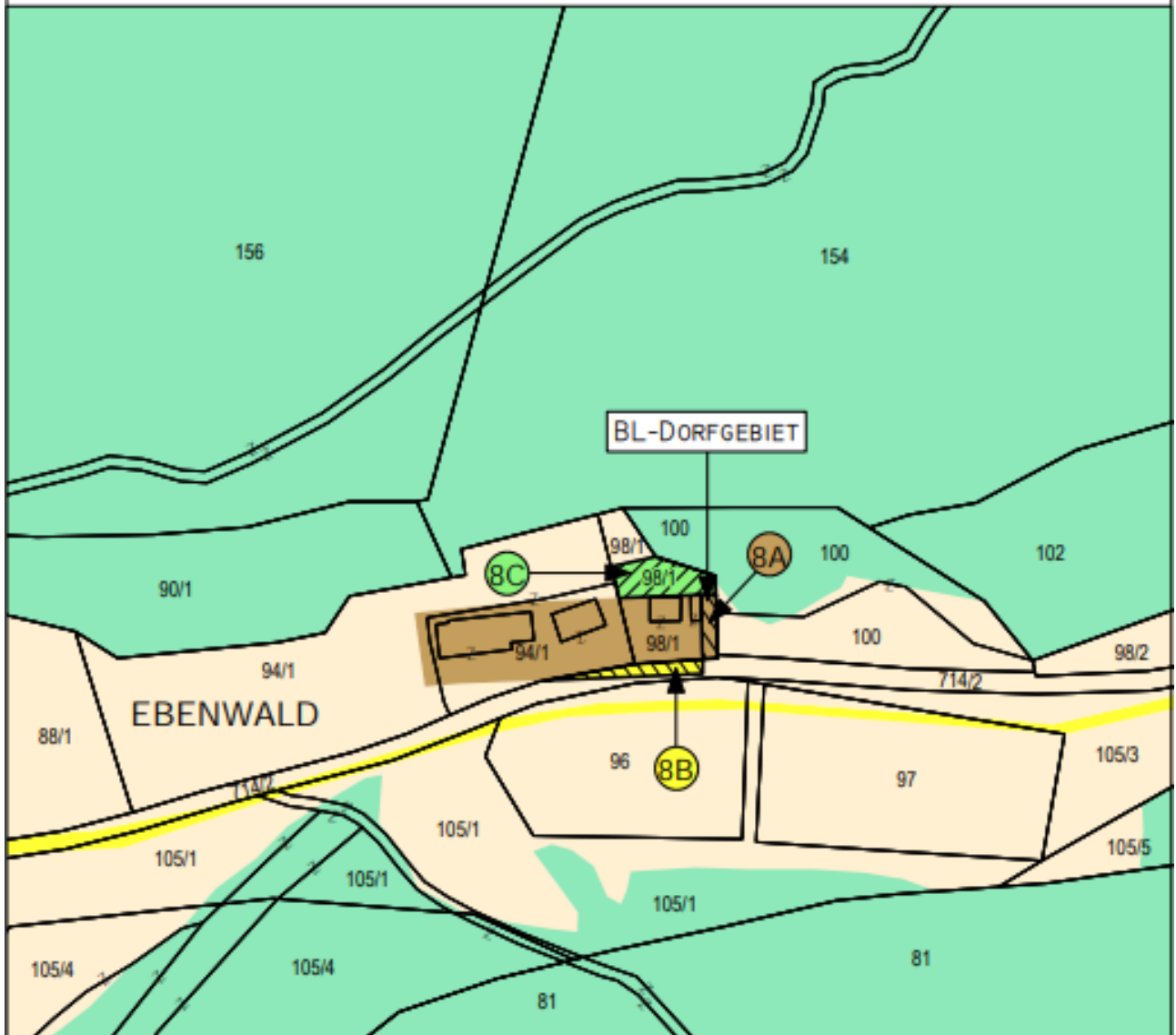


**MARKTGEMEINDE
PATERNION**



UMWIDMUNG: **8A/2023**
KATASTRAL-
GEMEINDE: **RUBLAND
(75212)**

Widmungsänderung von: Grünland - Für die Land- und Forstwirtschaft bestimmte Fläche, Ödland
Widmungsänderung in: Bauland - Dorfgebiet
Grundstück(e): 98/1 (Teilfläche - ca. 83 m²)
Fläche (Summe): ca. 83 m²



0 M 1:2000 100M

Paternion, 14.12.2023

Kundmachung: von: 05.09.2023
bis: 03.10.2023
Zahl: 610-2/2023/Ing.Mü

Gemeinderatsbeschluss:
Sitzung vom: 14.12.2023

MAG. WERNER FROHNWIESER
INGENIEURBÜRO FÜR
RAUMPLANUNG UND RAUMORDNUNG

DR. R. CANAVALGASSE 110/316, 9020 KLAGENFURT
T: 0463/916252 M: 0680/3034352
werner.frohnwieser@bg-raumplanung.at



MITGLIED DES FACHVERBANDES

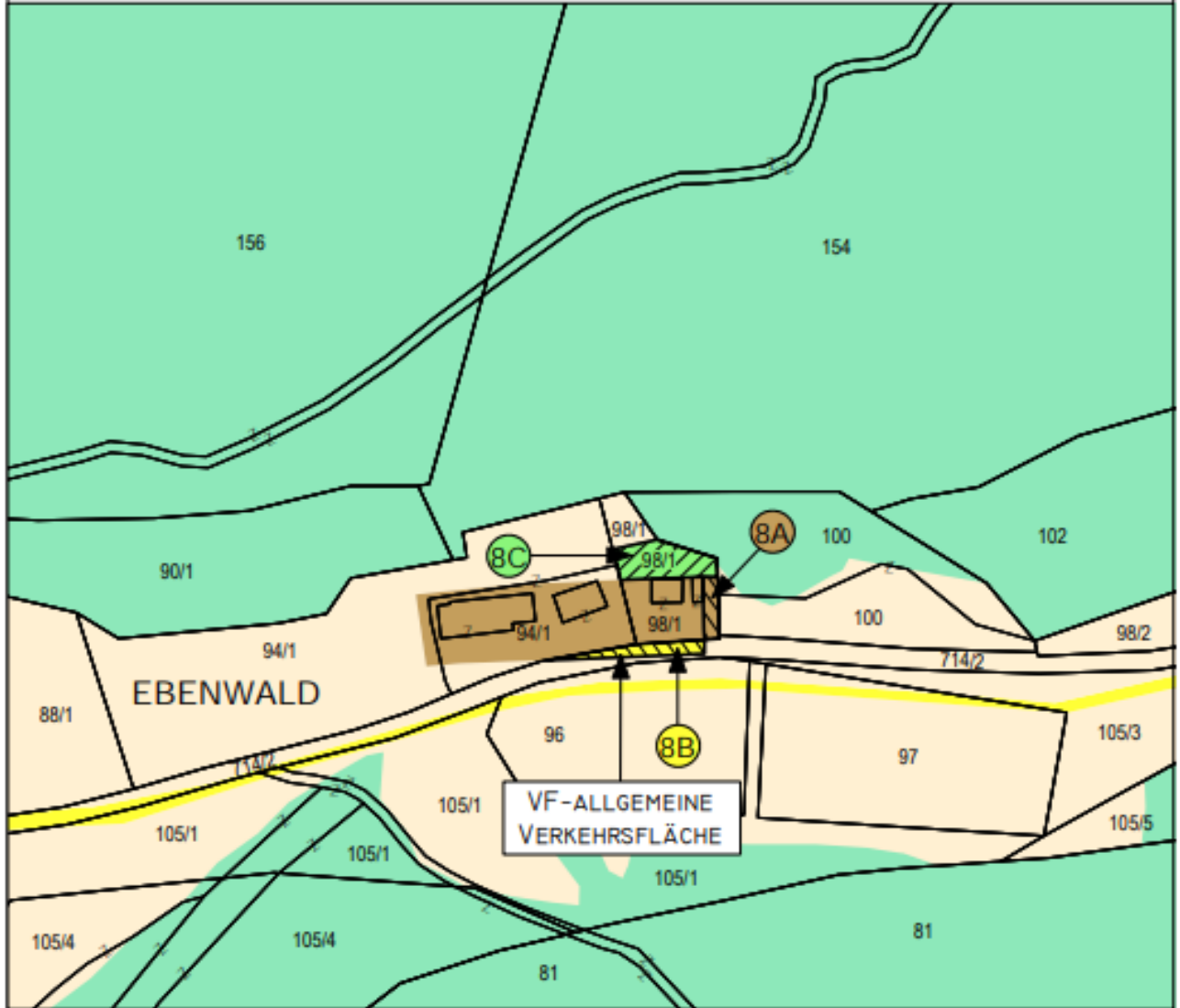


**MARKTGEMEINDE
PATERNION**



UMWIDMUNG: **8B/2023**
KATASTRAL-
GEMEINDE: **RUBLAND
(75212)**

Widmungsänderung von: **Bauland - Dorfgebiet**
Widmungsänderung in: **Verkehrsflächen - allgemeine Verkehrsfläche**
Grundstück(e): **714/2 (Teilfläche - ca. 128 m²)**
Fläche (Summe): **ca. 128 m²**



0 M 1:2000 100M

Paternion, 14.12.2023

Kundmachung: von: 05.09.2023
bis: 03.10.2023
Zahl: 610-2/2023/Ing.Mü

Gemeinderatsbeschluss:
Sitzung vom: 14.12.2023

MAG. WERNER FROHNWIESER
INGENIEURBÜRO FÜR
RAUMPLANUNG UND RAUMORDNUNG

DR. R. CANAVALGASSE 110/316, 9020 KLAGENFURT
T: 0663/916252 M: 0680/3036352
werner.frohnwieser@bg-raumplanung.at



MITGLIED DES FACHVERBANDES



**MARKTGEMEINDE
PATERNION**

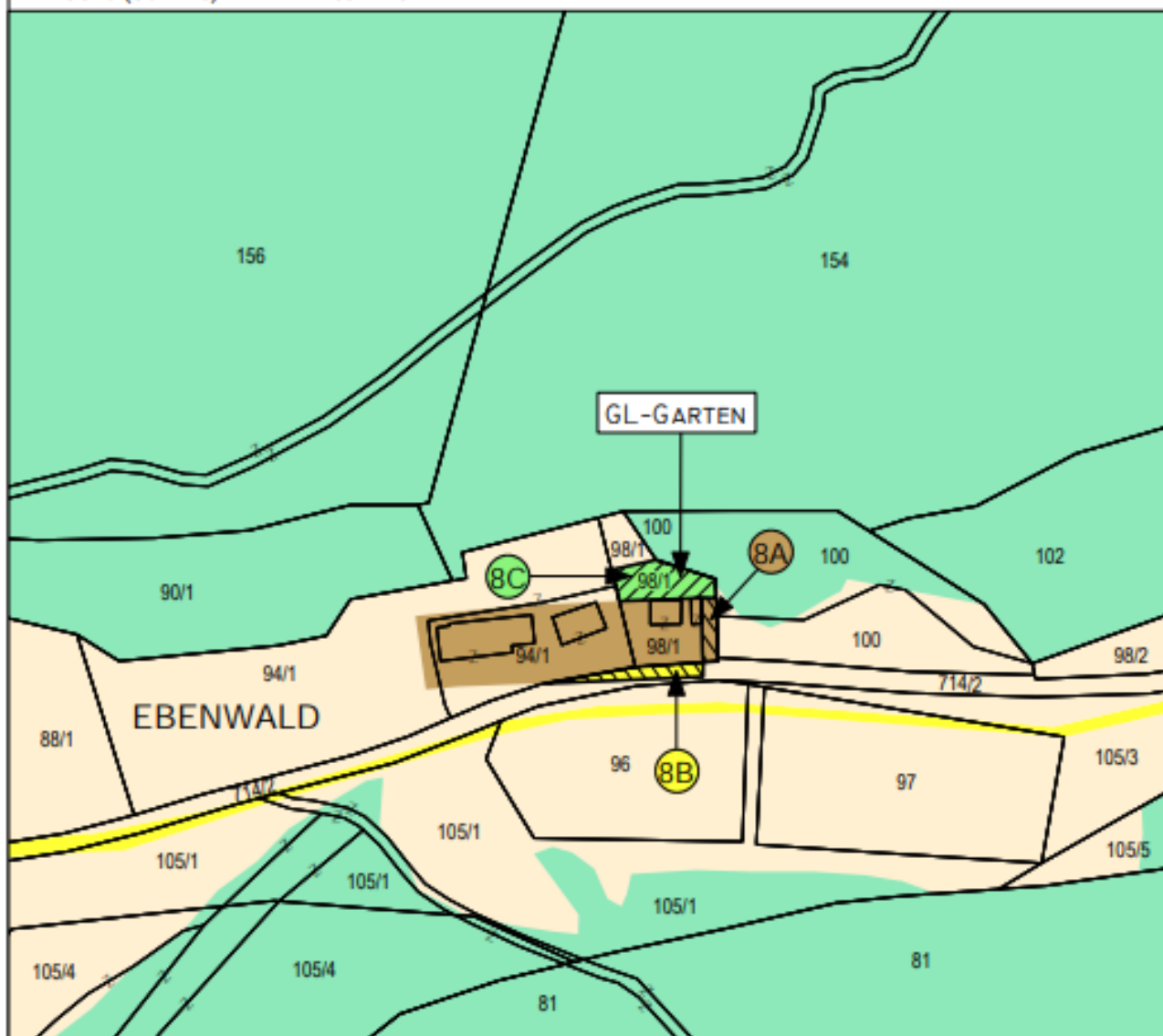


M 1:2000

UMWIDMUNG: **8C/2023**

KATASTRAL-
GEMEINDE: **RUBLAND
(75212)**

Widmungsänderung von: Grünland - Für die Land- und Forstwirtschaft bestimmte Fläche, Ödland
Widmungsänderung in: Grünland - Garten
Grundstück(e): 98/1 (Teilfläche - ca. 276 m²)
Fläche (Summe): ca. 276 m²



0 M 1:2000 100M

Paternion, 14.12.2023

Kundmachung: von: 05.09.2023
bis: 03.10.2023
Zahl: 610-2/2023/Ing.Mü

Gemeinderatsbeschluss:
Sitzung vom: 14.12.2023

MAG. WERNER FROHNWIESER
INGENIEURBÜRO FÜR
RAUMPLANUNG UND RAUMORDNUNG

DR. R. CANAVALGASSE 10/316, 9020 KLAGENFURT
T: 0463/916252 M: 0680/3034352
werner.frohnwieser@bg-raumplanung.at



MITGLIED DES FACHVERBANDES

