



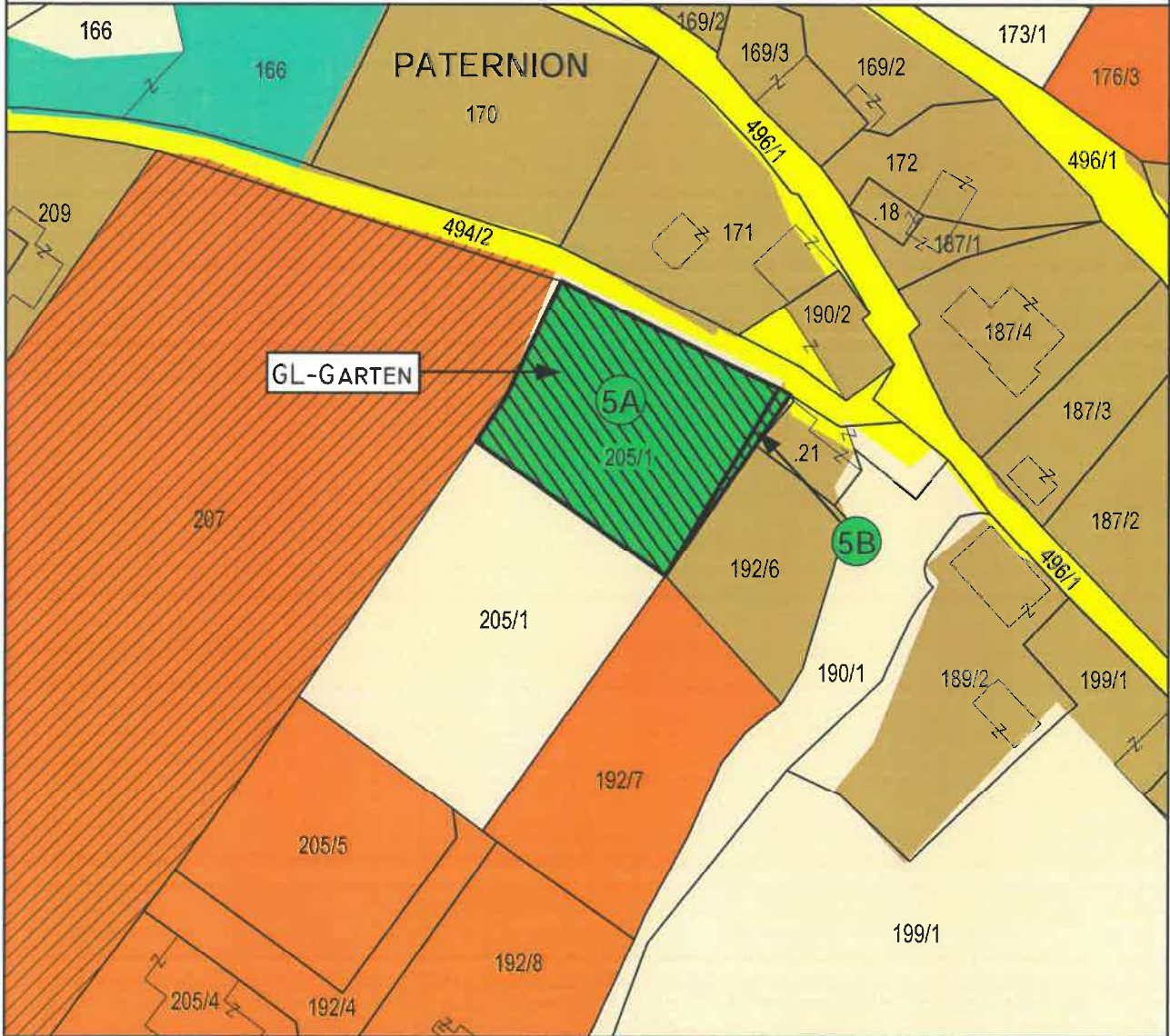
**MARKTGEMEINDE
PATERNION**



M 1:1000

UMWIDMUNG: **5A/2021**
KATASTRAL-
GEMEINDE: **PATERNION**
(75210)

Widmungsänderung von: Grünland - Für die Land- und Forstwirtschaft bestimmte Fläche, Ödland
Widmungsänderung in: Grünland - Garten
Grundstück(e): 205/1 (Teilfläche - ca. 996 m²)
Fläche (Summe): ca. 996 m²



0 M 1:1000 50 M

Klagenfurt, 16.12.2021

Kundmachung: von: 07.09.2021
bis: 05.10.2021
Zahl: 610-1/2021/Ing.Mü/Ze

Gemeinderatsbeschluss:
Sitzung vom: 16.12.2021

Genehmigt mit Bescheid vom **22. APR. 2022**

Zl. 3Ro- **87-1/3-2022**

Amt der Kärntner Landesregierung

MAG. WERNER FROHNWIESER
INGENIEURBÜRO FÜR
RAUMPLANUNG UND RAUMORDNUNG

DR. R. CANAVALGASSE 110/316, 9020 KLAGENFURT
T: 0463/916252 M: 0680/3034352
werner.frohnwieser@bg-raumplanung.at



MITGLIED DES FACHVERBANDES



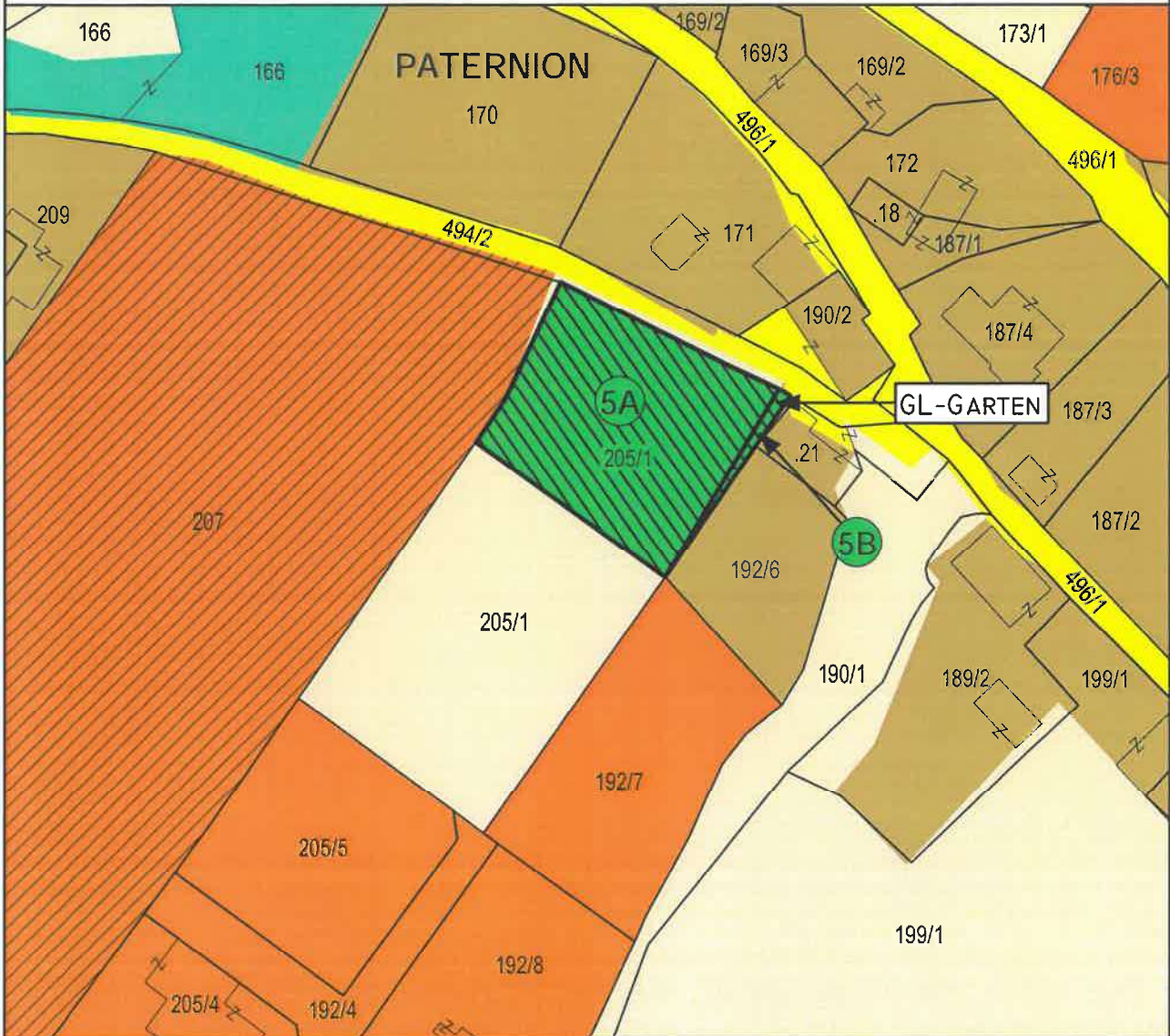
**MARKTGEMEINDE
PATERNION**



M 1:1000

UMWIDMUNG: **5B/2021**
KATASTRAL-
GEMEINDE: **PATERNION**
(75210)

Widmungsänderung von: **Bauland - Dorfgebiet**
Widmungsänderung in: **Grünland - Garten**
Grundstück(e): **205/1 (Teilfläche - ca. 31 m²)**
Fläche (Summe): **ca. 31 m²**



0 M 1:1000 50 M

Klagenfurt, 16.12.2021

Kundmachung: von: 07.09.2021
bis: 05.10.2021
Zahl: 610-1/2021/Ing.Mü/Ze

Gemeinderatsbeschluss:
Sitzung vom: 16.12.2021

Genehmigt mit Bescheid vom **22. APR. 2022**

Zl. 3Ro- **87-1/3-2022**
Amt der Kärntner Landesregierung

MAG. WERNER FROHNWIESER
INGENIEURBÜRO FÜR
RAUMPLANUNG UND RAUMORDNUNG

DR. R. CANAVALGASSE 110/316, 9020 KLAGENFURT
T: 0463/916252 M: 0680/3034352
werner.frohnwieser@bg-raumplanung.at



MITGLIED DES FACHVERBANDES



**MARKTGEMEINDE
PATERNION**

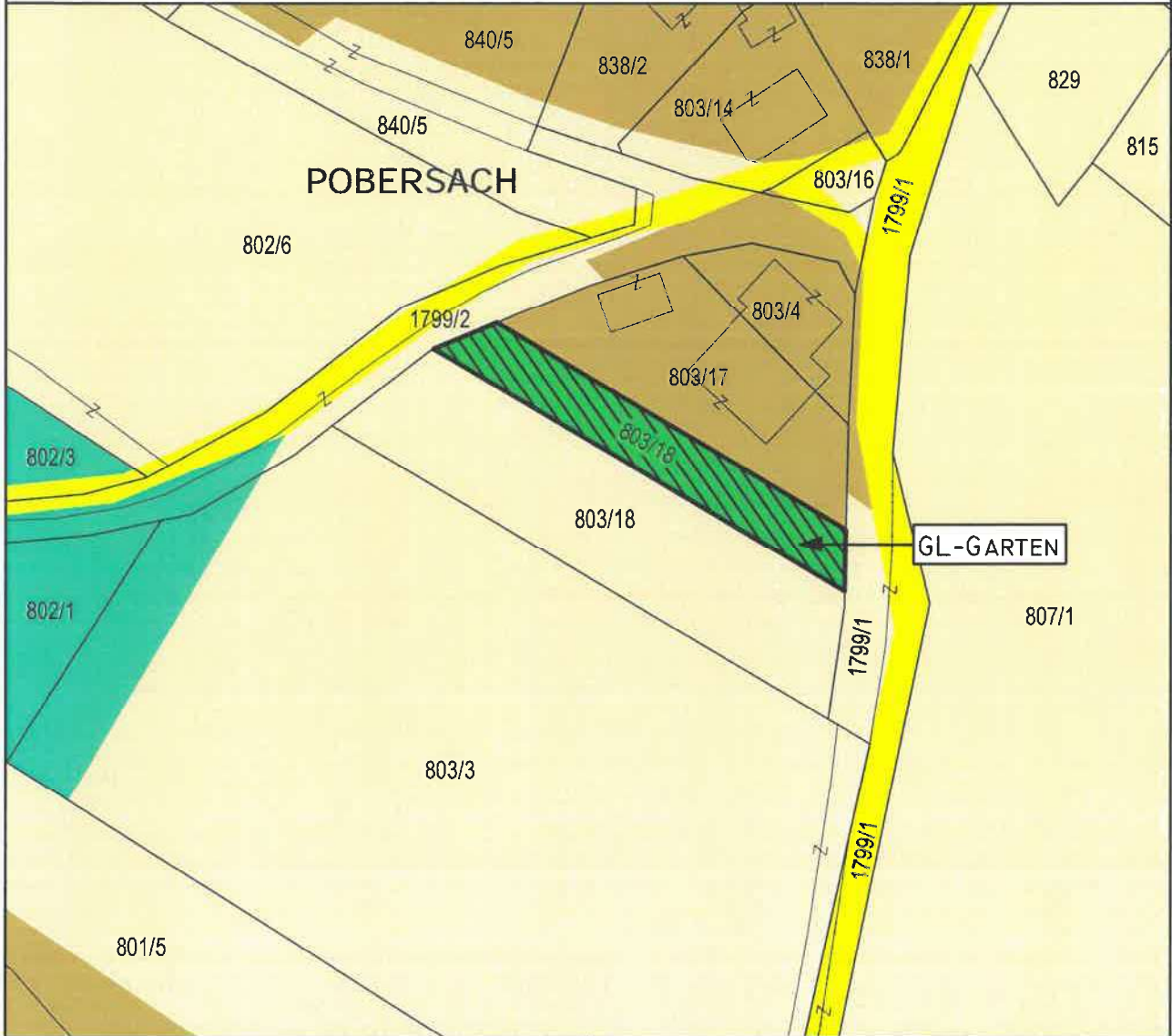


M 1:1000

UMWIDMUNG: **08/2021**

KATASTRAL-
GEMEINDE: **FEISTRITZ/DRAU
(75201)**

Widmungsänderung von: Grünland - Für die Land- und Forstwirtschaft bestimmte Fläche, Ödland
Widmungsänderung in: Grünland - Garten
Grundstück(e): 803/18 (Teilfläche - ca. 506 m²)
Fläche (Summe): ca. 506 m²



Klagenfurt, 16.12.2021

Kundmachung: von: 07.09.2021
bis: 05.10.2021
Zahl: 610-1/2021/Ing.Mü/Ze

Gemeinderatsbeschluss:
Sitzung vom: 16.12.2021

Genehmigt mit Bescheid vom **22. APR. 2022**

Zl. 3Ro- **87-1/3-2022**
Amt der Kärntner Landesregierung

MAG. WERNER FROHNWIESER
INGENIEURBÜRO FÜR
RAUMPLANUNG UND RAUMORDNUNG

DR. R. CANAVALGASSE 110/316, 9020 KLAGENFURT
T: 0463/916252 M: 0680/3034352
werner.frohnwieser@bg-raumplanung.at



MITGLIED DES FACHVERBANDES



**MARKTGEMEINDE
PATERNION**

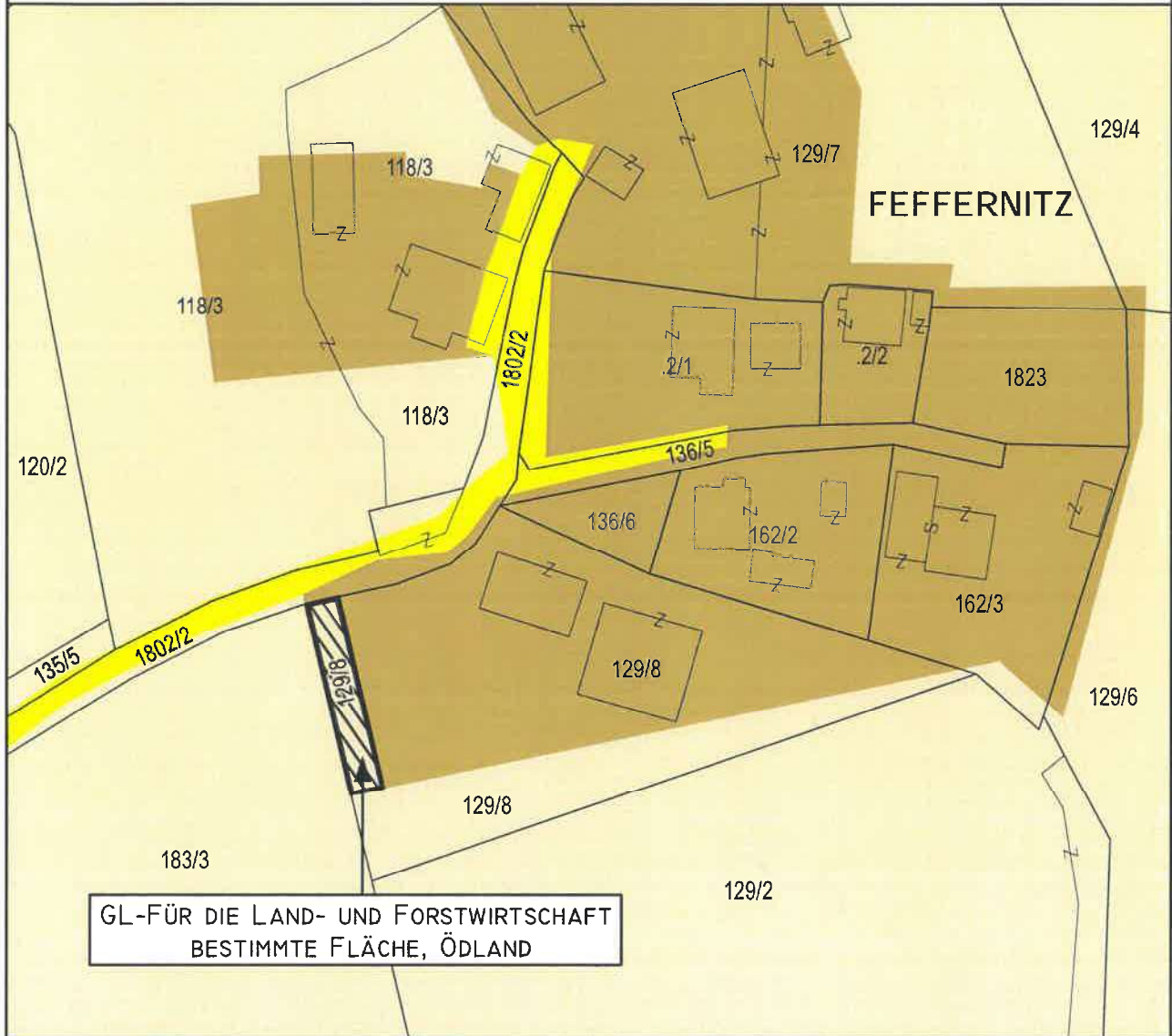


M 1:1000

UMWIDMUNG: 13/2021

KATASTRAL-
GEMEINDE: FEISTRITZ/DRAU
(75201)

Widmungsänderung von: Bauland - Dorfgebiet
Widmungsänderung in: Grünland - Für die Land- und Forstwirtschaft bestimmte Fläche, Ödland
Grundstück(e): 129/8 (Teilfläche - ca. 144 m²)
Fläche (Summe): ca. 144 m²



0 M 1:1000 50 M

Klagenfurt, 16.12.2021

Kundmachung: von: 07.09.2021
bis: 05.10.2021
Zahl: 610-1/2021/Ing.Mü/Ze

Gemeinderatsbeschluss:
Sitzung vom: 16.12.2021

Genehmigt mit Bescheid vom ... 22. APR. 2022

Zl. 3Ro- 87 - 1/3 - 2022
Amt der Kärntner Landesregierung

MAG. WERNER FROHNWIESER
INGENIEURBÜRO FÜR
RAUMPLANUNG UND RAUMORDNUNG
DR. R. CANAVALGASSE 110/316, 9020 KLAGENFURT
T: 0463/916252 M: 0680/3034352
werner.frohnwieser@bg-raumplanung.at



MITGLIED DES FACHVERBANDES



**MARKTGEMEINDE
PATERNION**

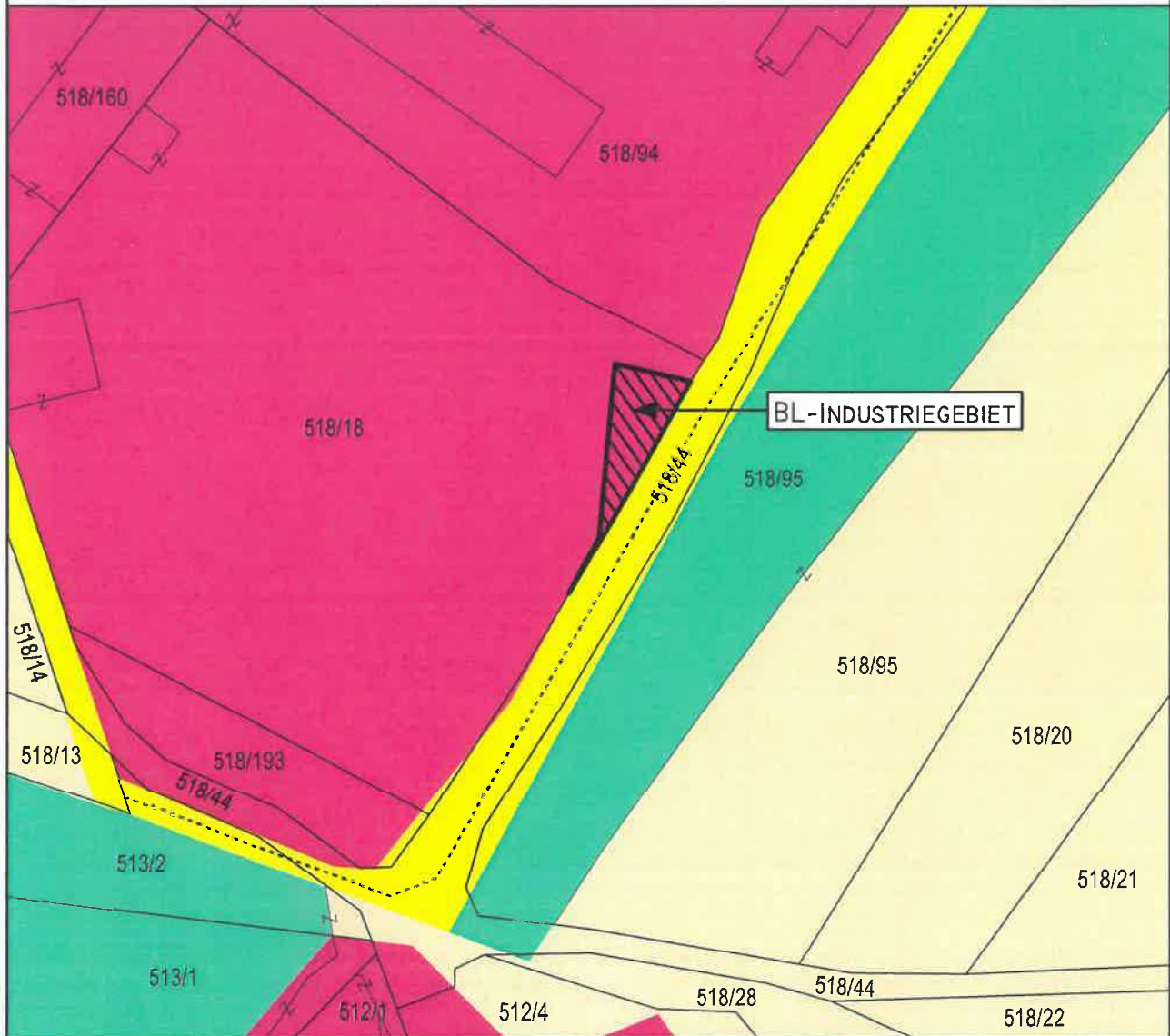


M 1:1000

UMWIDMUNG: 15/2021

KATASTRAL-
GEMEINDE: FEISTRITZ/DRAU
(75201)

Widmungsänderung von: Verkehrsflächen - allgemeine Verkehrsfläche
Widmungsänderung in: Bauland - Industriegebiet
Grundstück(e): 518/18 (Teilfläche - ca. 154 m²)
Fläche (Summe): ca. 154 m²



0 M 1:1000 50 M

Klagenfurt, 16.12.2021

Kundmachung: von: 07.09.2021
bis: 05.10.2021
Zahl: 610-1/2021/Ing.Mü/Ze

Gemeinderatsbeschluss:
Sitzung vom: 16.12.2021

Genehmigt mit Bescheid vom **22. APR. 2022**

Zl. 3Ro- **87-1/3-2022**
Amt der Kärntner Landesregierung

MAG. WERNER FROHNWIESER
INGENIEURBÜRO FÜR
RAUMPLANUNG UND RAUMORDNUNG

DR. R. CANAVALGASSE 110/316, 9020 KLAGENFURT
T: 0463/916252 M: 0680/3034352
werner.frohnwieser@bg-raumplanung.at



MITGLIED DES FACHVERBANDES



**MARKTGEMEINDE
PATERNION**

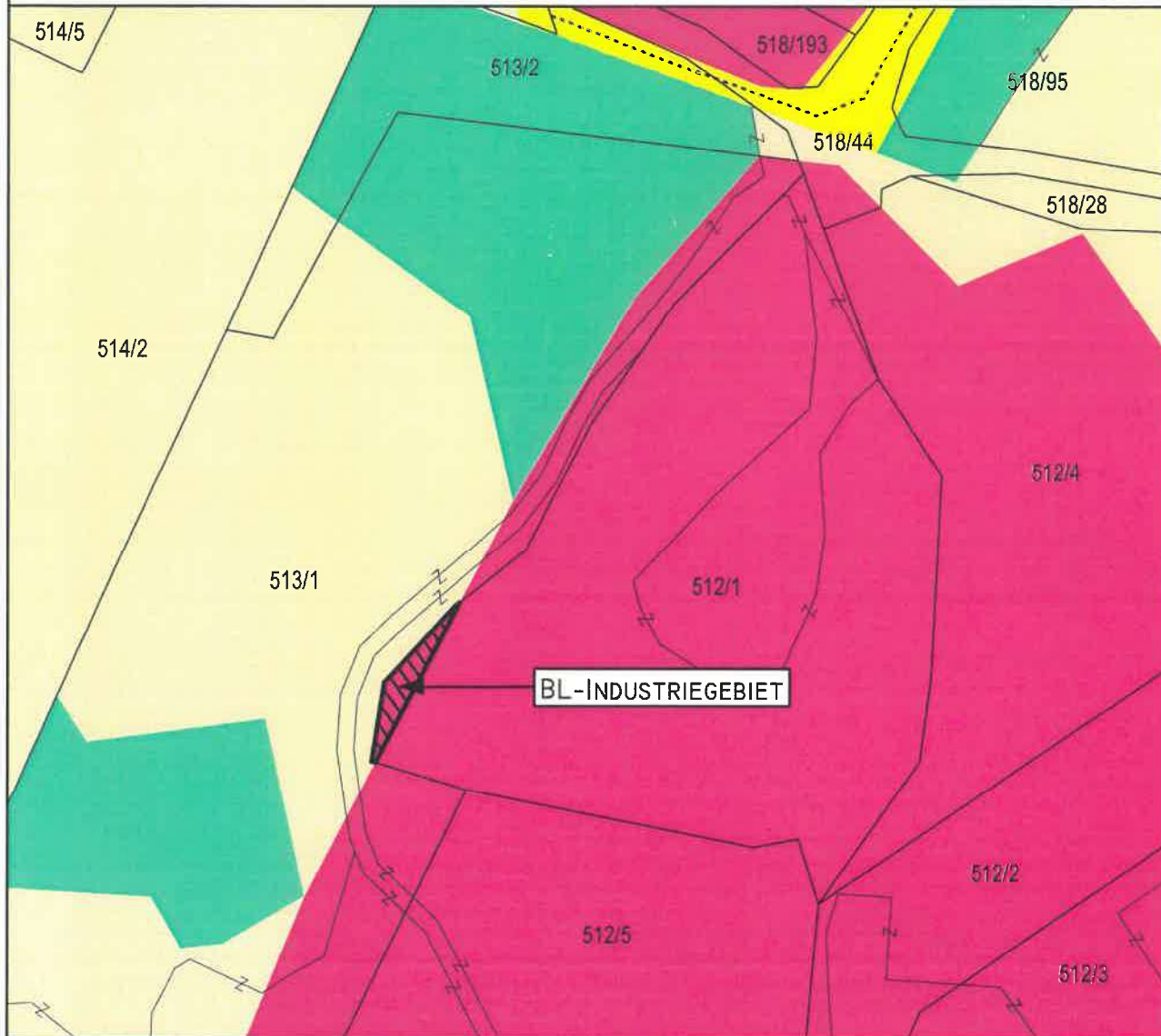


M 1:1000

UMWIDMUNG: **16/2021**

KATASTRAL-
GEMEINDE: **FEISTRITZ/DRAU
(75201)**

Widmungsänderung von: Grünland - Für die Land- und Forstwirtschaft bestimmte Fläche, Ödland
Widmungsänderung in: Bauland - Industriegebiet
Grundstück(e): 512/1 (Teilfläche - ca. 61 m²)
Fläche (Summe): ca. 61 m²



0 M 1:1000 50 M

Klagenfurt, 16.12.2021

Kundmachung: von: 07.09.2021
bis: 05.10.2021
Zahl: 610-1/2021/Ing.Mü/Ze

Gemeinderatsbeschluss:
Sitzung vom: 16.12.2021

Genehmigt mit Bescheid vom **22. APR. 2022**

Zl. 3Ro- **87-1/3-2022**
Amt der Kärntner Landesregierung

MAG. WERNER FROHNWIESER
INGENIEURBÜRO FÜR
RAUMPLANUNG UND RAUMORDNUNG

DR. R. CANAVALGASSE 110/316, 9020 KLAGENFURT
T: 0463/916252 M: 0680/3034352
werner.frohnwieser@bg-raumplanung.at



MITGLIED DES FACHVERBANDES



**MARKTGEMEINDE
PATERNION**

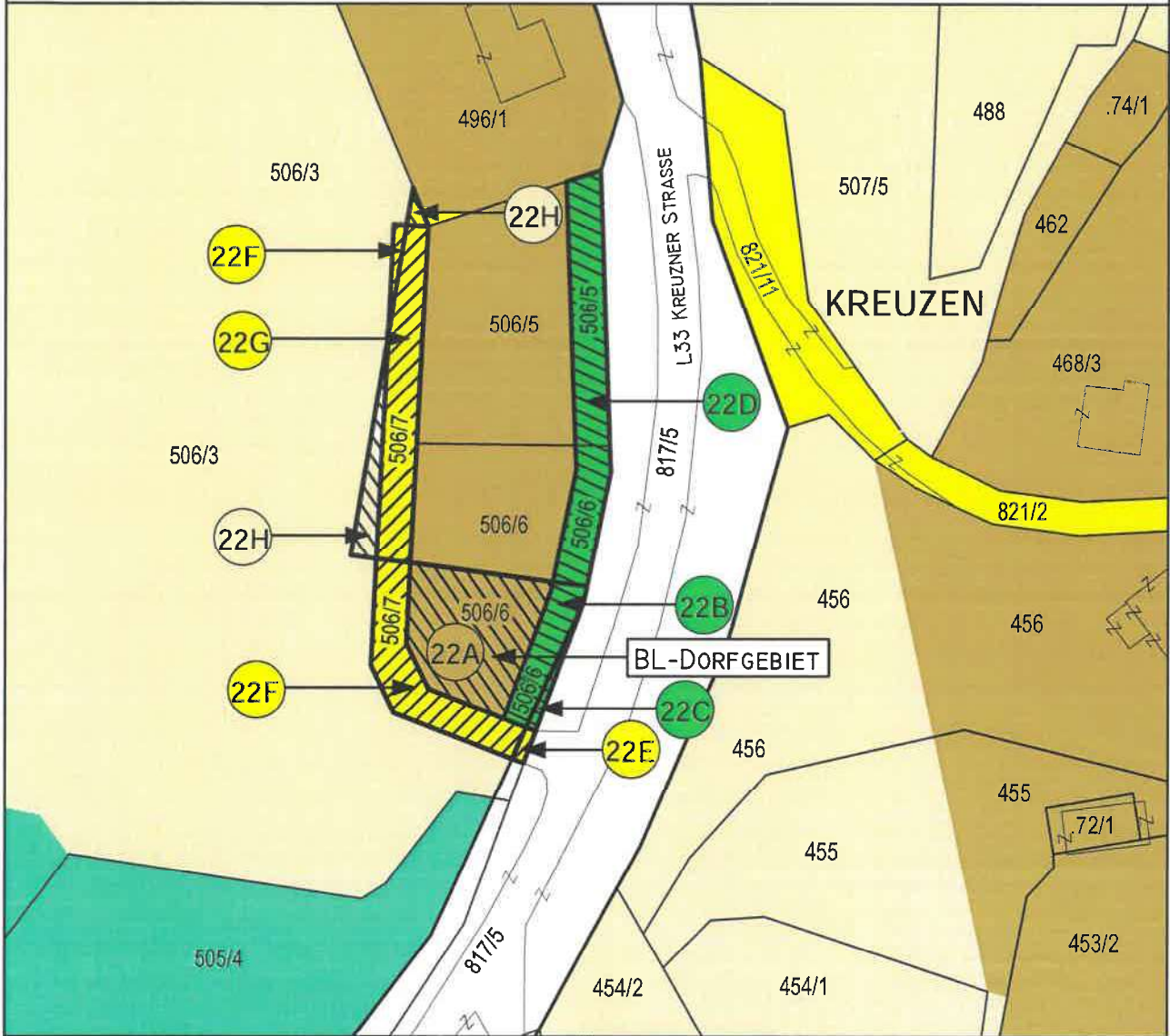


M 1:1000

UMWIDMUNG: **22A/2021**

KATASTRAL-
GEMEINDE: **KREUZEN
(75207)**

Widmungsänderung von: Grünland - Für die Land- und Forstwirtschaft bestimmte Fläche, Ödland
 Widmungsänderung in: Bauland - Dorfgebiet
 Grundstück(e): 506/6 (Teilfläche - ca. 339 m²)
 Fläche (Summe): ca. 339 m²



Klagenfurt, 16.12.2021

Kundmachung: von: 07.09.2021
 bis: 05.10.2021
 Zahl: 610-1/2021/Ing.Mü/Ze

Gemeinderatsbeschluss:
 Sitzung vom: 16.12.2021

Genehmigt mit Bescheid vom **22. APR. 2022**

Zl. 87 - 1/3 - 2022
 Amt der Kärntner Landesregierung

MAG. WERNER FROHNWIESER
 INGENIEURBÜRO FÜR
 RAUMPLANUNG UND RAUMORDNUNG
 DR. R. CANAVALGASSE 110/316, 9020 KLAGENFURT
 T: 0463/916252 M: 0680/3034352
 werner.frohnwieser@bg-raumplanung.at





MARKTGEMEINDE
PATERNION

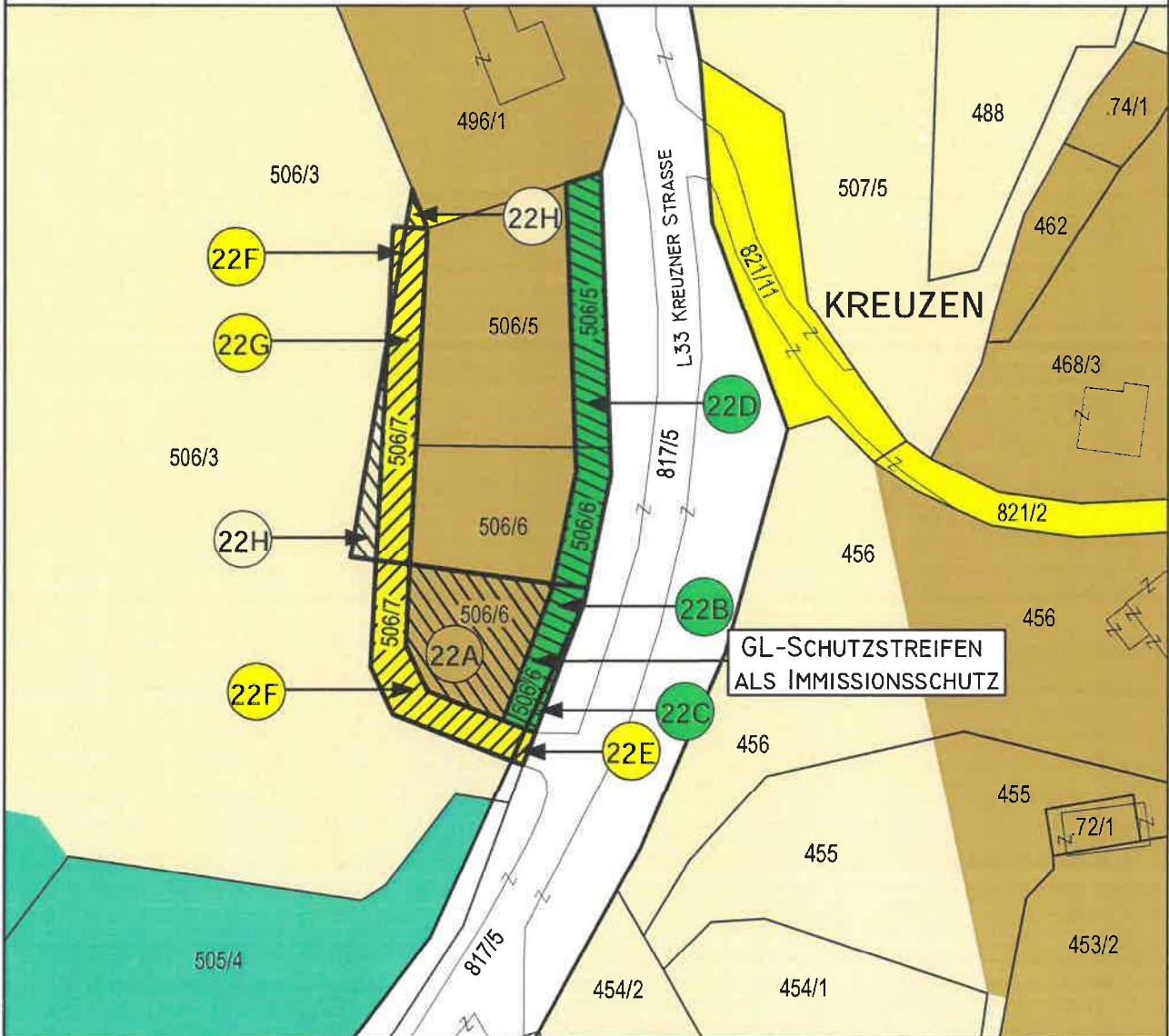


M 1:1000

UMWIDMUNG: 22B/2021

KATASTRAL-
GEMEINDE: KREUZEN
(75207)

Widmungsänderung von: Grünland - Für die Land- und Forstwirtschaft bestimmte Fläche, Ödland
Widmungsänderung in: Grünland - Schutzstreifen als Immissionsschutz
Grundstück(e): 506/6 (Teilfläche - ca. 94 m²)
Fläche (Summe): ca. 94 m²



0 M 1:1000 50 M

Klagenfurt, 16.12.2021

Kundmachung: von: 07.09.2021
bis: 05.10.2021
Zahl: 610-1/2021/Ing.Mü/Ze

Gemeinderatsbeschluss:
Sitzung vom: 16.12.2021

Genehmigt mit Bescheid vom 22. APR. 2022

Zl. 3Ro- 87-1/3-2022
Amt der Kärntner Landesregierung

MAG. WERNER FROHNWIESER
INGENIEURBÜRO FÜR
RAUMPLANUNG UND RAUMORDNUNG
DR. R. CANAVALGASSE 110/316, 9020 KLagenfurt
T: 0463/916252 M: 0680/3034352
werner.frohnwieser@bg-raumplanung.at



MITGLIED DES FACHVERBANDES



MARKTGEMEINDE
PATERNION

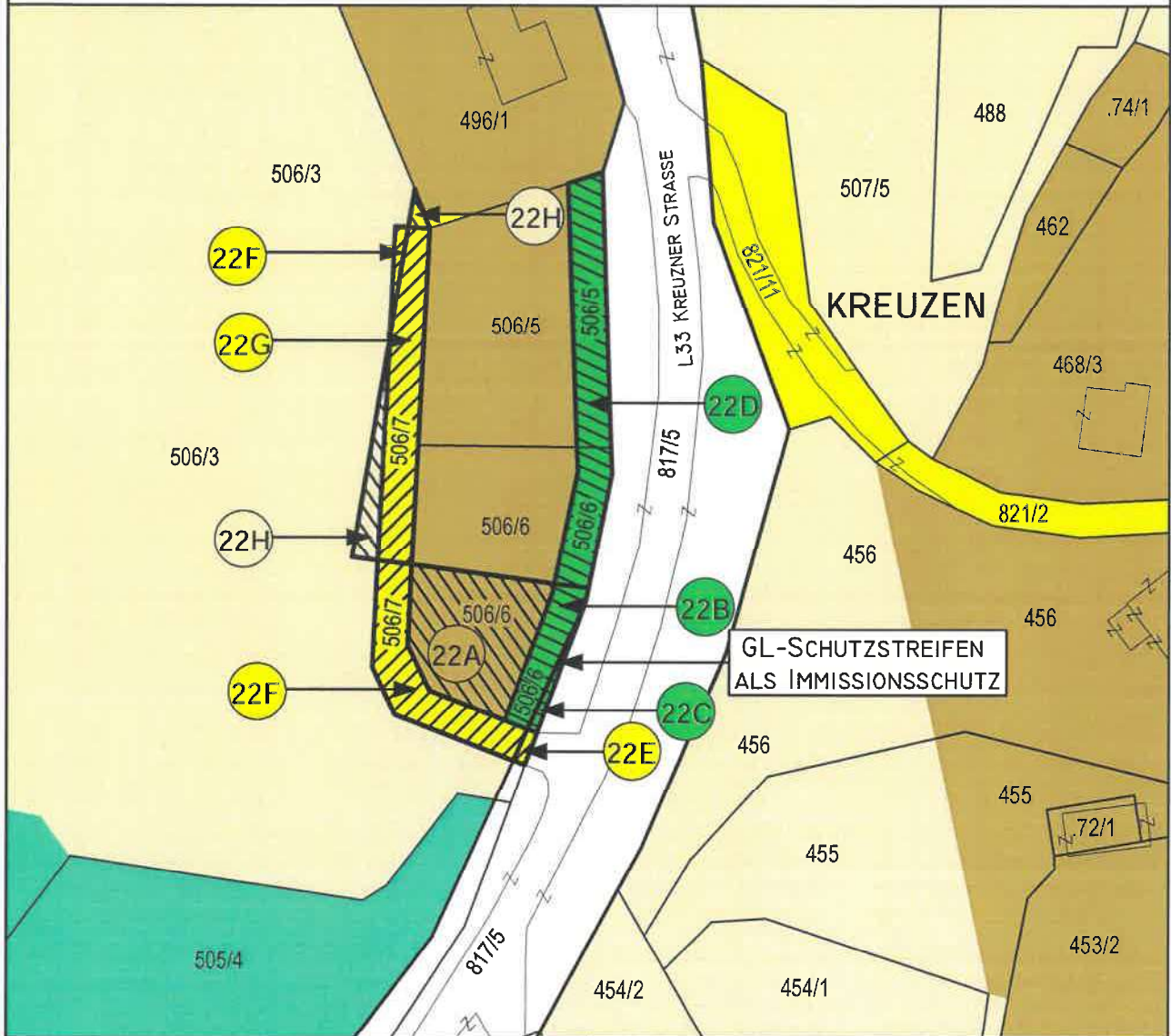


M 1:1000

UMWIDMUNG: 22C/2021

KATASTRAL-
GEMEINDE: KREUZEN
(75207)

Widmungsänderung von: Ersichtlichmachungen - Landesstraße - Bestand
Widmungsänderung in: Grünland - Schutzstreifen als Immissionsschutz
Grundstück(e): 506/6 (Teilfläche - ca. 15 m²)
Fläche (Summe): ca. 15 m²



0 M 1:1000 50 M

Klagenfurt, 16.12.2021

Kundmachung: von: 07.09.2021
bis: 05.10.2021
Zahl: 610-1/2021/Ing.Mü/Ze

Gemeinderatsbeschluss:
Sitzung vom: 16.12.2021

Genehmigt mit Bescheid vom ... 22. APR. 2022

Zl. 3Ro- 87-1/3-2022
Amt der Kärntner Landesregierung

MAG. WERNER FROHNWIESER
INGENIEURBÜRO FÜR
RAUMPLANUNG UND RAUMORDNUNG
DR. R. CANAVALGASSE 110/316, 9020 KLAGENFURT
T: 0463/916252 M: 0680/3034352
werner.frohnwieser@bg-raumplanung.at



MITGLIED DES FACHVERBANDES



MARKTGEMEINDE
PATERNION

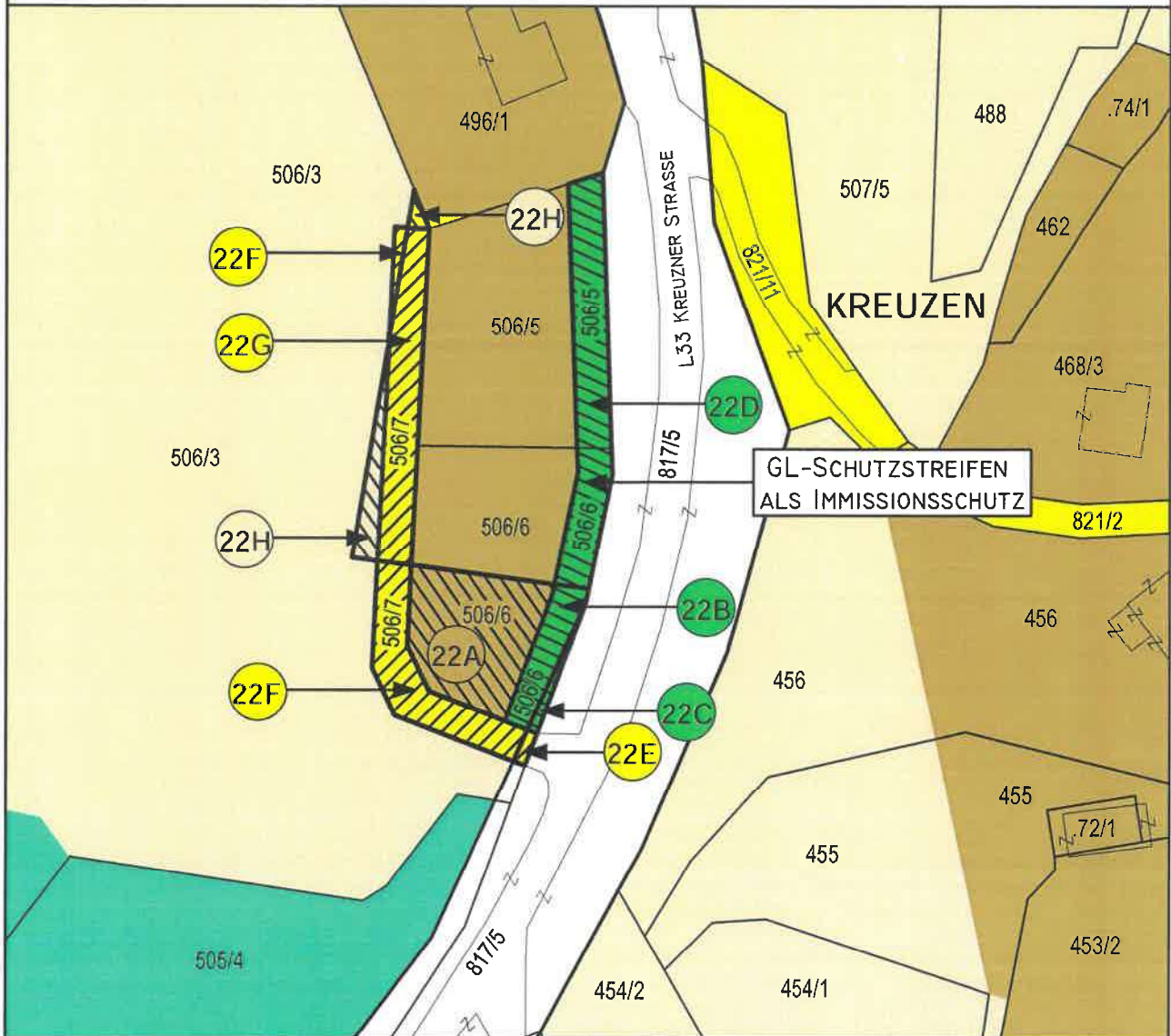


M 1:1000

UMWIDMUNG: 22D/2021

KATASTRAL-
GEMEINDE: KREUZEN
(75207)

Widmungsänderung von: Bauland - Dorfgebiet
Widmungsänderung in: Grünland - Schutzstreifen als Immissionsschutz
Grundstück(e): 506/5 (Teilfläche - ca. 197 m²), 506/6 (Teilfläche - ca. 102 m²)
Fläche (Summe): ca. 299 m²



0 M 1:1000 50 M

Klagenfurt, 16.12.2021

Kundmachung: von: 07.09.2021
bis: 05.10.2021
Zahl: 610-1/2021/Ing.Mü/Ze

Gemeinderatsbeschluss:
Sitzung vom: 16.12.2021

Genehmigt mit Bescheid vom 22. APR. 2022

Zl. 3Ro- 87-1/3-2022
Amt der Kärntner Landesregierung

MAG. WERNER FROHNWIESER
INGENIEURBÜRO FÜR
RAUMPLANUNG UND RAUMORDNUNG

DR. R. CANAVALGASSE 110/316, 9020 KLAGENFURT
T: 0463/916252 M: 0680/3034352
werner.frohnwieser@bg-raumplanung.at



MITGLIED DES FACHVERBANDES



**MARKTGEMEINDE
PATERNION**


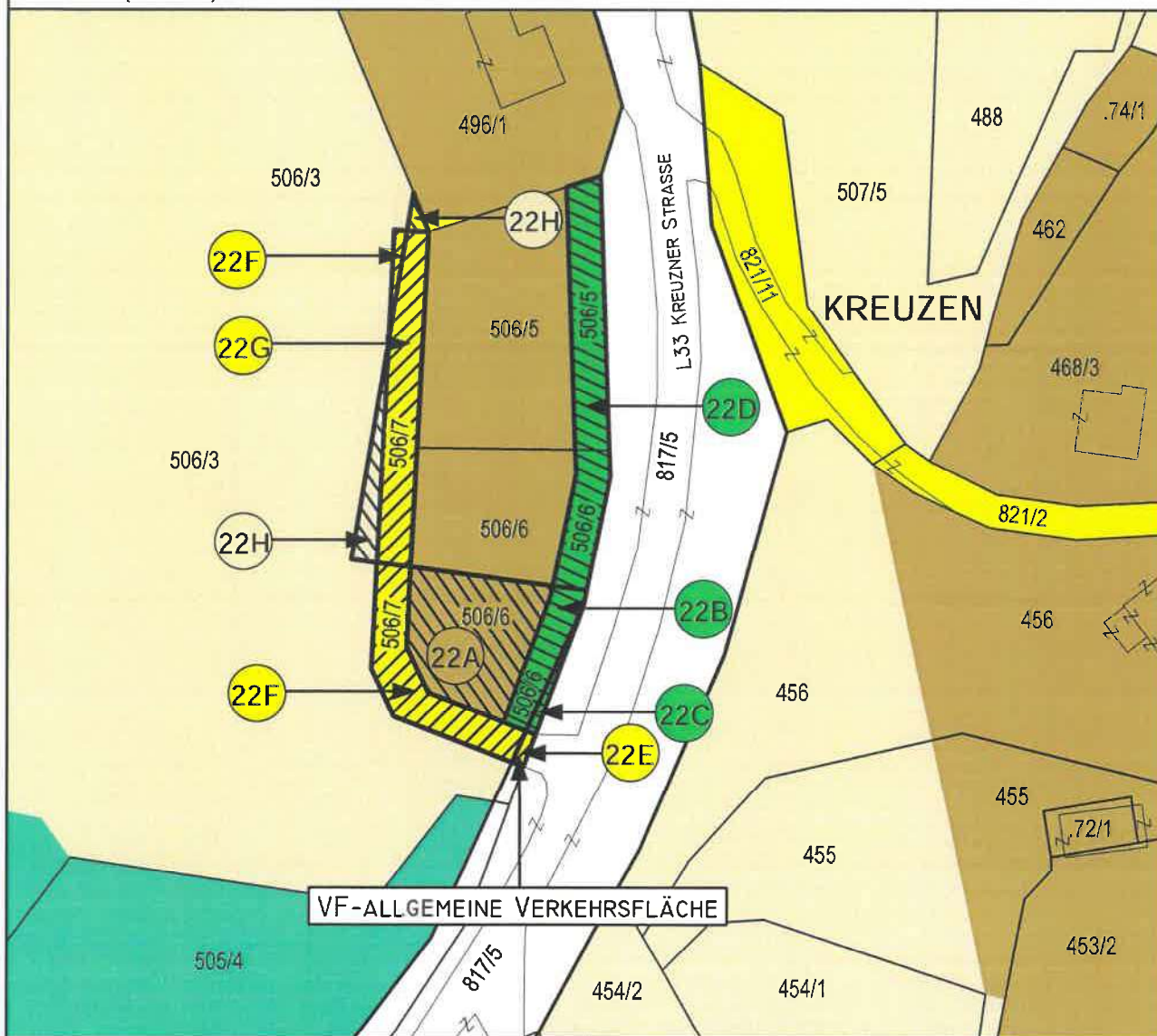


M 1:1000

UMWIDMUNG: **22E/2021**

KATASTRAL-
GEMEINDE: **KREUZEN
(75207)**

Widmungsänderung von: Ersichtlichmachungen - Landesstraße - Bestand
 Widmungsänderung in: Verkehrsflächen - allgemeine Verkehrsfläche
 Grundstück(e): 506/7 (Teilfläche - ca. 8 m²)
 Fläche (Summe): ca. 8 m²



Klagenfurt, 16.12.2021

Kundmachung: von: 07.09.2021
 bis: 05.10.2021
 Zahl: 610-1/2021/Ing.Mü/Ze

Gemeinderatsbeschluss:
 Sitzung vom: 16.12.2021

Genehmigt mit Bescheid vom ..22. APR. 2022

Zl. 3Ro- 87-1/3-2022
 Amt der Kärntner Landesregierung

MAG. WERNER FROHNWIESER
 INGENIEURBÜRO FÜR
 RAUMPLANUNG UND RAUMORDNUNG
 DR. R. CANAVALGASSE 110/316, 9020 KLAGENFURT
 T: 0463/916252 M: 0680/3034352
 werner.frohnwieser@bg-raumplanung.at



MITGLIED DES FACHVERBANDES



MARKTGEMEINDE
PATERNION


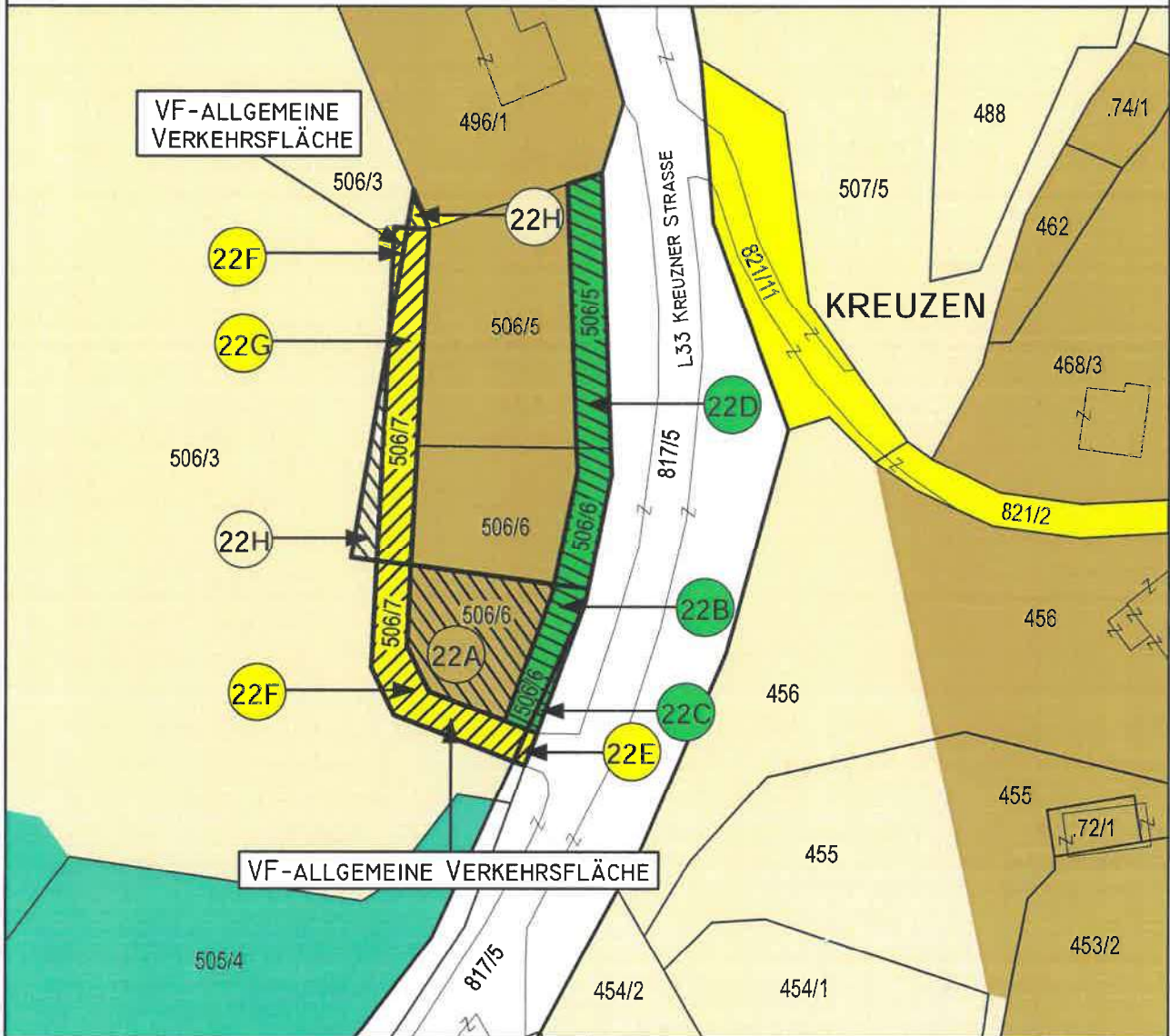


M 1:1000

UMWIDMUNG: 22F/2021

KATASTRAL-
GEMEINDE: KREUZEN
(75207)

Widmungsänderung von: Grünland - Für die Land- und Forstwirtschaft bestimmte Fläche, Ödland
Widmungsänderung in: Verkehrsflächen - allgemeine Verkehrsfläche
Grundstück(e): 506/7 (Teilfläche - ca. 214 m²)
Fläche (Summe): ca. 214 m²



Klagenfurt, 16.12.2021

Kundmachung: von: 07.09.2021
bis: 05.10.2021
Zahl: 610-1/2021/Ing.Mü/Ze

Gemeinderatsbeschluss:
Sitzung vom: 16.12.2021

Genehmigt mit Bescheid vom ..2.2. APR. 2022

Zl. 3Ro- 87-1/3-2022
Amt der Kärntner Landesregierung

MAG. WERNER FROHNWIESER
INGENIEURBÜRO FÜR
RAUMPLANUNG UND RAUMORDNUNG
DR. R. CANAVALGASSE 110/316, 9020 KLAGENFURT
T: 0463/916252 M: 0680/3034352
werner.frohnwieser@bg-raumplanung.at





MARKTGEMEINDE
PATERNION

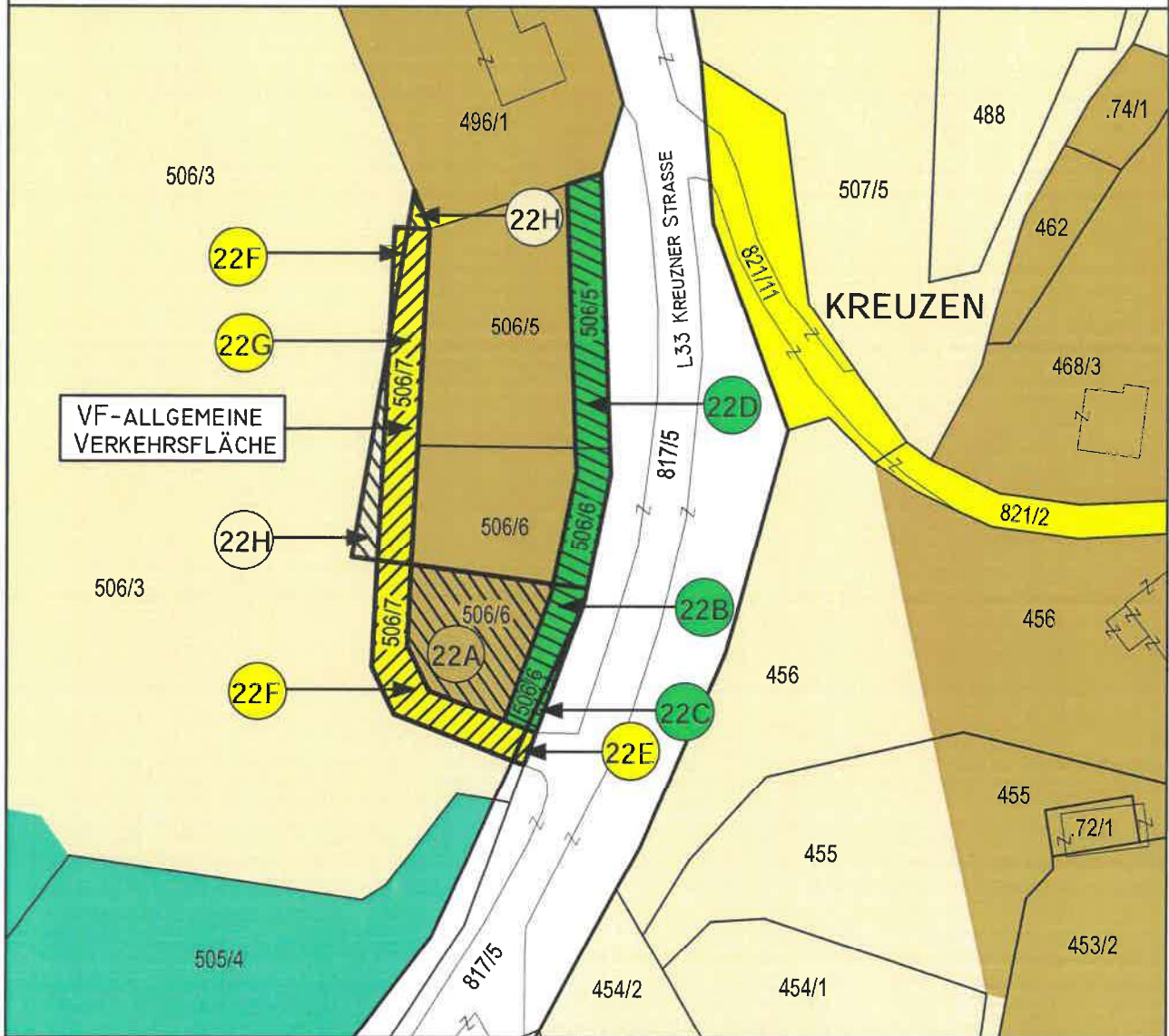


M 1:1000

UMWIDMUNG: 22G/2021

KATASTRAL-
GEMEINDE: KREUZEN
(75207)

Widmungsänderung von: Bauland - Dorfgebiet
Widmungsänderung in: Verkehrsflächen - allgemeine Verkehrsfläche
Grundstück(e): 506/7 (Teilfläche - ca. 230 m²)
Fläche (Summe): ca. 230 m²



0 M 1:1000 50 M

Klagenfurt, 16.12.2021

Kundmachung: von: 07.09.2021
bis: 05.10.2021
Zahl: 610-1/2021/Ing.Mü/Ze

Gemeinderatsbeschluss:
Sitzung vom: 16.12.2021

Genehmigt mit Bescheid vom **22. APR. 2022**

Zl. 3Ro- **87-1/3-2022**
Amt der Kärntner Landesregierung

MAG. WERNER FROHNWIESER
INGENIEURBÜRO FÜR
RAUMPLANUNG UND RAUMORDNUNG
DR. R. CANAVALGASSE 110/316, 9020 KLAGENFURT
T: 0463/916252 M: 0680/3034352
werner.frohnwieser@bg-raumplanung.at



MITGLIED DES FACHVERBANDES



MARKTGEMEINDE
PATERNION

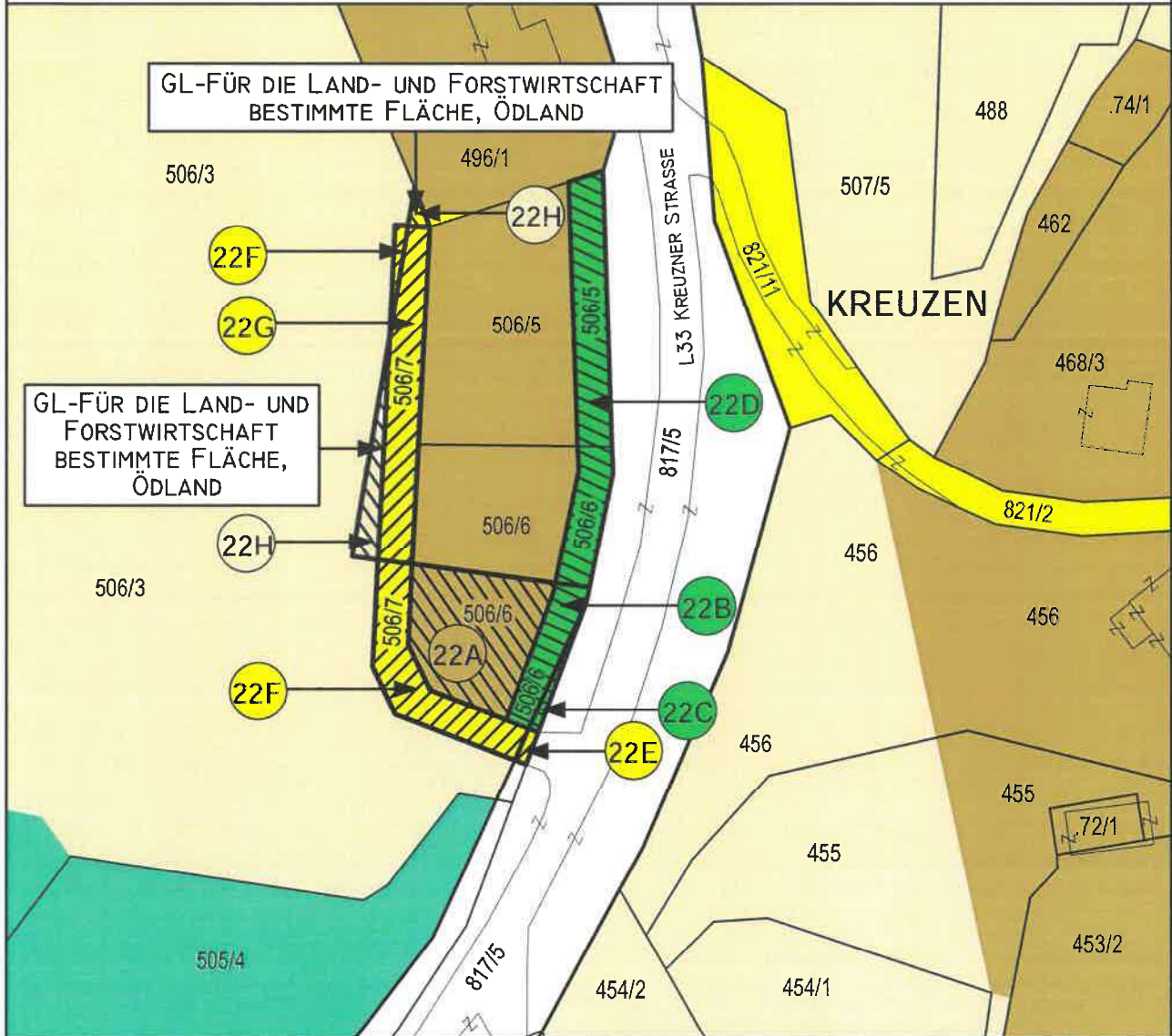


M 1:1000

UMWIDMUNG: 22H/2021

KATASTRAL-
GEMEINDE: KREUZEN
(75207)

Widmungsänderung von: Bauland - Dorfgebiet
Widmungsänderung in: Grünland - Für die Land- und Forstwirtschaft bestimmte Fläche, Ödland
Grundstück(e): 506/3 (Teilfläche - ca. 70 m²)
Fläche (Summe): ca. 70 m²



0 M 1:1000 50 M

Klagenfurt, 16.12.2021

Kundmachung: von: 07.09.2021
bis: 05.10.2021
Zahl: 610-1/2021/Ing.Mü/Ze

Gemeinderatsbeschluss:
Sitzung vom: 16.12.2021

Genehmigt mit Bescheid vom ... 22. APR. 2022

Zl. 3Ro- 87-1/3-2022
Amt der Kärntner Landesregierung

MAG. WERNER FROHNWIESER
INGENIEURBÜRO FÜR
RAUMPLANUNG UND RAUMORDNUNG

DR. R. CANAVALGASSE 110/316, 9020 KLAGENFURT
T: 0463/916252 M: 0680/3034352
werner.frohnwieser@bg-raumplanung.at



MITGLIED DES FACHVERBANDES