



# MARKTGEMEINDE PATERNION



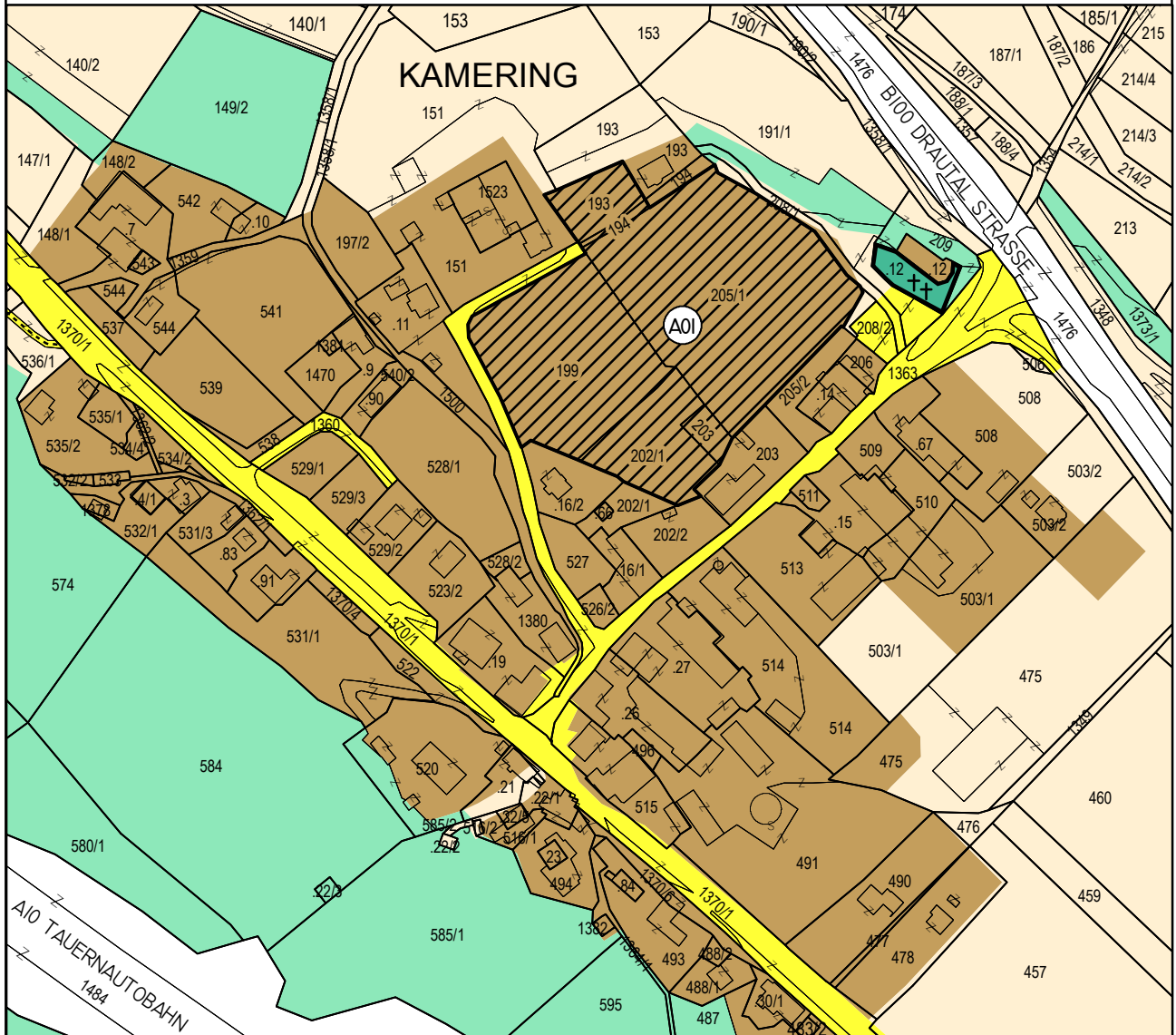
M 1:3000

AUFSCHLIESSUNGSGEBIET: **(A01)**

KATASTRAL-  
GEMEINDE:

**KAMERING  
(75205)**

Widmung: Bauland - Dorfgebiet  
 Grundstück(e): 193 (Teilfläche - ca. 839 m<sup>2</sup>), 194 (Teilfläche - ca. 92 m<sup>2</sup>), 199 (Vollfläche - 4.777 m<sup>2</sup>),  
 202/1 (Teilfläche - ca. 1.814 m<sup>2</sup>), 203 (Teilfläche - ca. 280 m<sup>2</sup>), 205/1 (Teilfläche - ca. 7.715 m<sup>2</sup>)  
 Fläche (Summe): ca. 15.517 m<sup>2</sup>



0 M 1:3000 150M

Klagenfurt, 20.04.2023

Kundmachung: von: 02.11.2022  
 bis: 30.11.2022  
 Zahl: 610-2/2022-3/Ing.Mü

Gemeinderatsbeschluss:  
 Sitzung vom: 20.04.2023

**MAG. WERNER FROHNWIESER**  
 INGENIEURBÜRO FÜR  
 RAUMPLANUNG UND RAUMORDNUNG

DR. R. CANAVAGASSE 110/316, 9020 KLAGENFURT  
 T: 0463/916252 M: 0680/3034352  
 werner.frohnwieser@bg-raumplanung.at



MITGLIED DES FACHVERBANDES



# MARKTGEMEINDE PATERNION



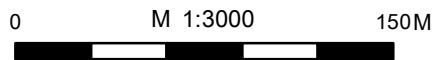
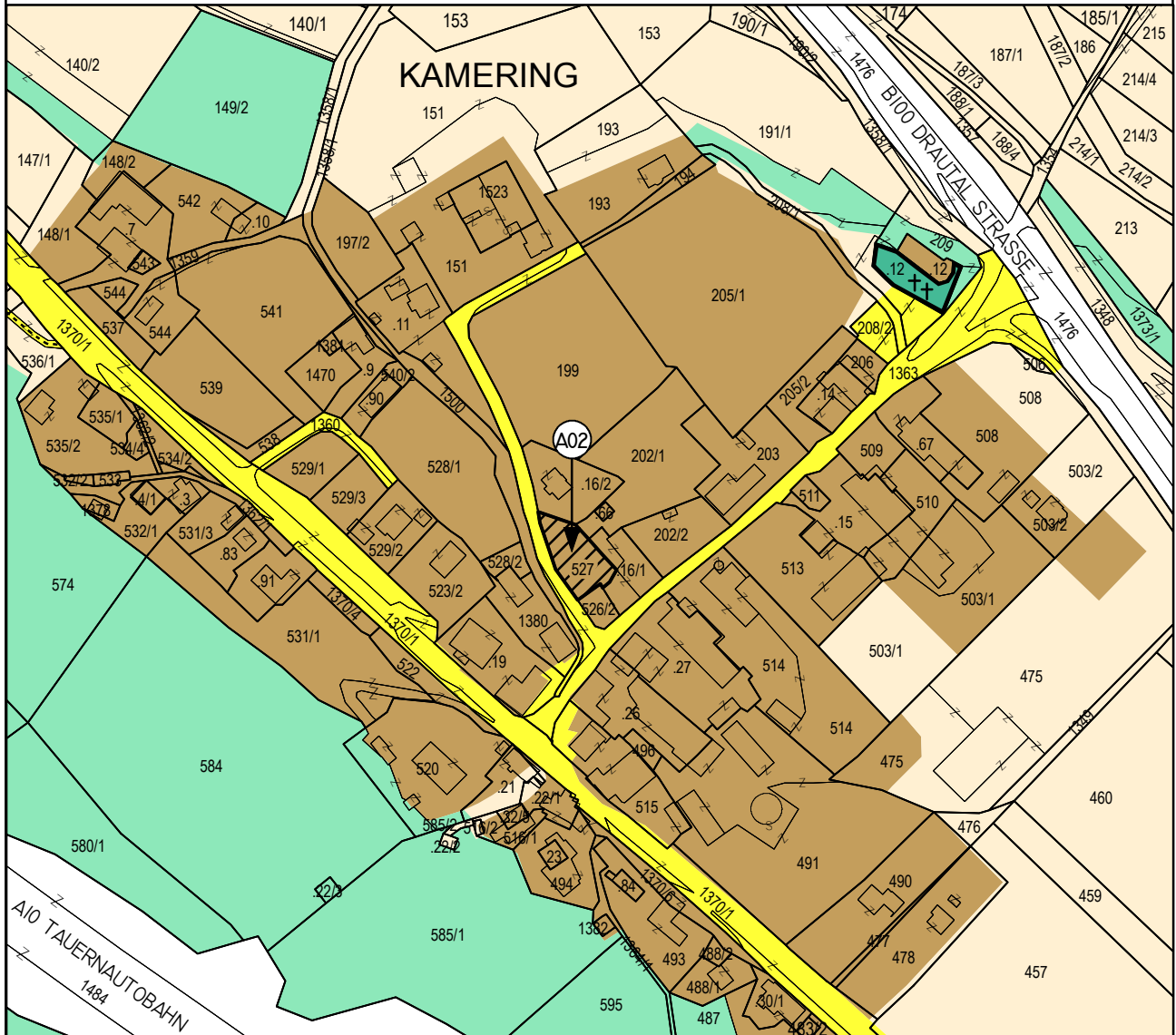
M 1:3000

AUFSCHLIESSUNGSGEBIET: **A02**

KATASTRAL-  
GEMEINDE:

**KAMERING  
(75205)**

Widmung: **Bauland - Dorfgebiet**  
 Grundstück(e): **527 (Vollfläche - 636 m<sup>2</sup>)**  
 Fläche (Summe): **636 m<sup>2</sup>**



Klagenfurt, 20.04.2023

Kundmachung: von: 02.11.2022  
 bis: 30.11.2022  
 Zahl: 610-2/2022-3/Ing.Mü

Gemeinderatsbeschluss:  
 Sitzung vom: 20.04.2023

**MAG. WERNER FROHNWIESER**  
 INGENIEURBÜRO FÜR  
 RAUMPLANUNG UND RAUMORDNUNG

DR. R. CANAVAGASSE 110/316, 9020 KLAGENFURT  
 T: 0463/916252 M: 0680/3034352  
 werner.frohnwieser@bg-raumplanung.at



MITGLIED DES FACHVERBANDES



# MARKTGEMEINDE PATERNION



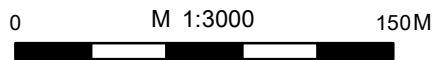
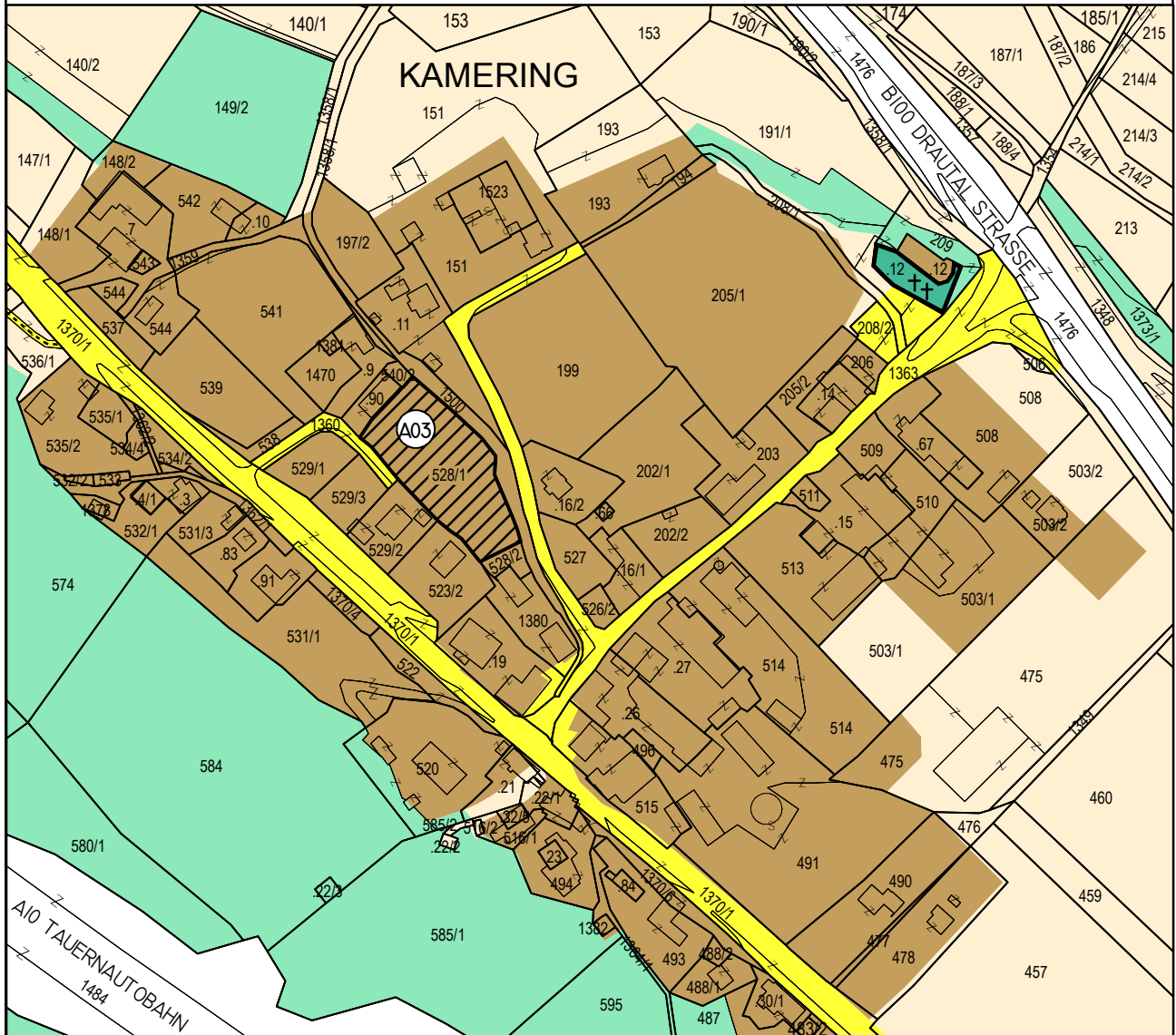
M 1:3000

AUFSCHLIESSUNGSGEBIET: **A03**

KATASTRAL-  
GEMEINDE:

**KAMERING  
(75205)**

Widmung: Bauland - Dorfgebiet  
 Grundstück(e): 528/1 (Vollfläche - 2.781 m<sup>2</sup>)  
 Fläche (Summe): 2.781 m<sup>2</sup>



Klagenfurt, 20.04.2023

Kundmachung: von: 02.11.2022  
 bis: 30.11.2022  
 Zahl: 610-2/2022-3/Ing.Mü

Gemeinderatsbeschluss:  
 Sitzung vom: 20.04.2023

**MAG. WERNER FROHNWIESER**  
 INGENIEURBÜRO FÜR  
 RAUMPLANUNG UND RAUMORDNUNG

DR. R. CANAVALGASSE 110/316, 9020 KLAGENFURT  
 T: 0463/916252 M: 0680/3034352  
 werner.frohnwieser@bg-raumplanung.at



MITGLIED DES FACHVERBANDES



# MARKTGEMEINDE PATERNION



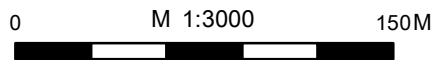
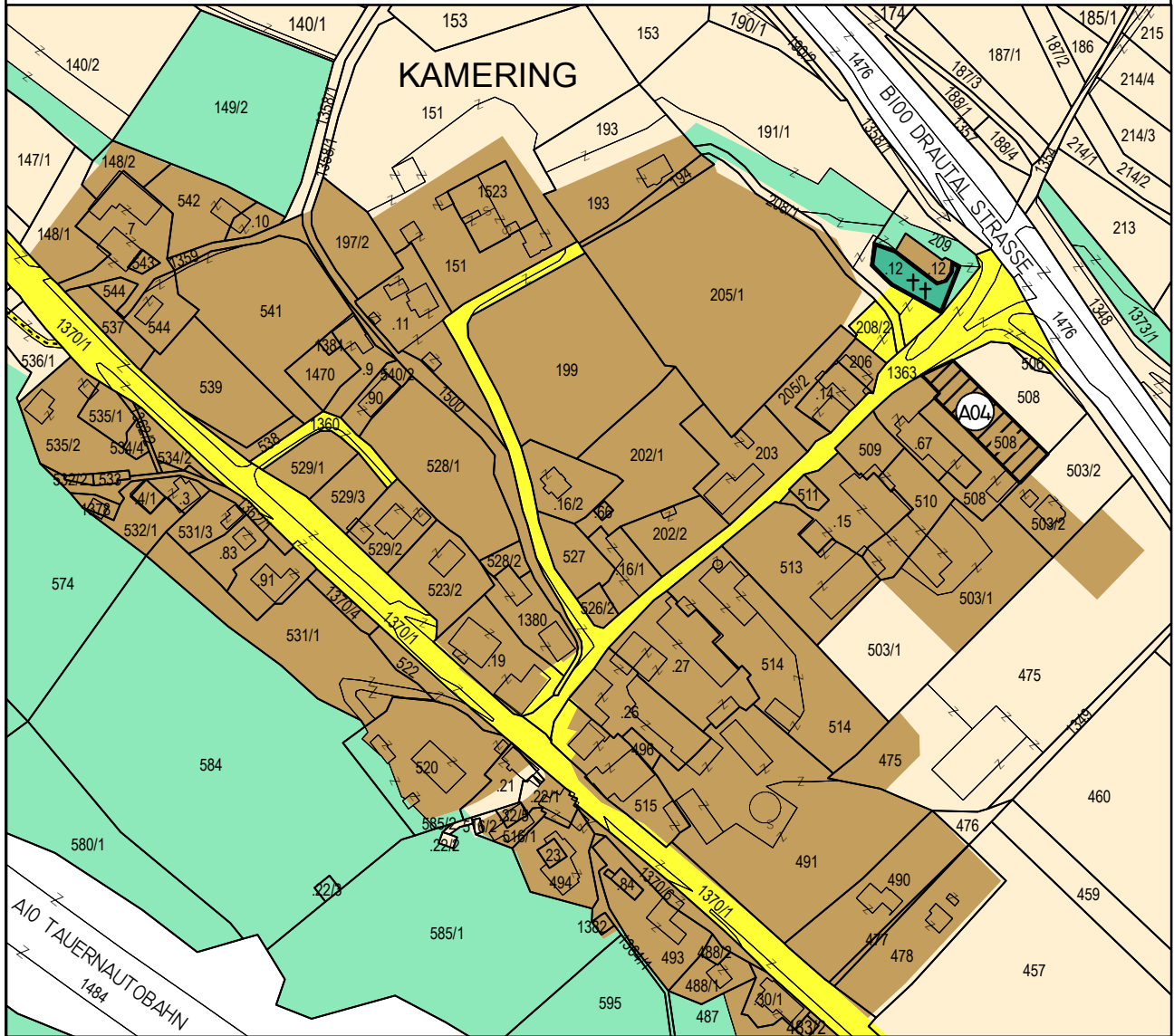
M 1:3000

AUFSCHLIESSUNGSGEBIET: **A04**

KATASTRAL-  
GEMEINDE:

**KAMERING  
(75205)**

Widmung: Bauland - Dorfgebiet  
 Grundstück(e): 508 (Teilfläche - ca. 1.043 m<sup>2</sup>)  
 Fläche (Summe): ca. 1.043 m<sup>2</sup>



Klagenfurt, 20.04.2023

Kundmachung: von: 02.11.2022  
 bis: 30.11.2022  
 Zahl: 610-2/2022-3/Ing.Mü

Gemeinderatsbeschluss:  
 Sitzung vom: 20.04.2023

**MAG. WERNER FROHNWIESER**  
 INGENIEURBÜRO FÜR  
 RAUMPLANUNG UND RAUMORDNUNG

DR. R. CANAVALGASSE 110/316, 9020 KLAGENFURT  
 T: 0463/916252 M: 0680/3034352  
 werner.frohnwieser@bg-raumplanung.at



MITGLIED DES FACHVERBANDES



# MARKTGEMEINDE PATERNION



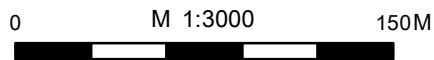
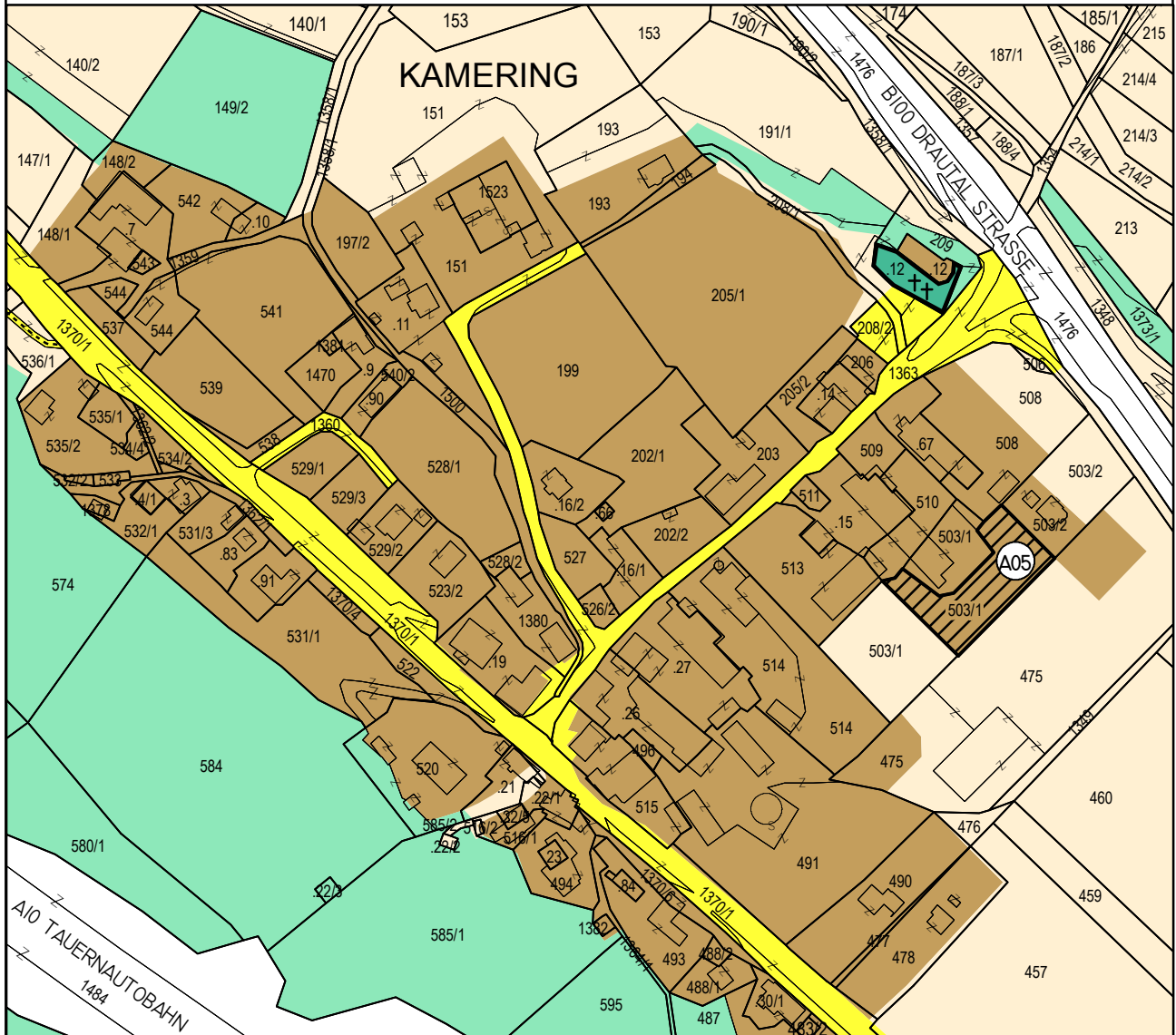
M 1:3000

AUFSCHLIESSUNGSGEBIET: **A05**

KATASTRAL-  
GEMEINDE:

**KAMERING  
(75205)**

Widmung: Bauland - Dorfgebiet  
 Grundstück(e): 503/1 (Teilfläche - ca. 1.730 m<sup>2</sup>)  
 Fläche (Summe): ca. 1.730 m<sup>2</sup>



Klagenfurt, 20.04.2023

Kundmachung: von: 02.11.2022  
 bis: 30.11.2022  
 Zahl: 610-2/2022-3/Ing.Mü

Gemeinderatsbeschluss:  
 Sitzung vom: 20.04.2023

**MAG. WERNER FROHNWIESER**  
 INGENIEURBÜRO FÜR  
 RAUMPLANUNG UND RAUMORDNUNG

DR. R. CANAVALGASSE 110/316, 9020 KLAGENFURT  
 T: 0463/916252 M: 0680/3034352  
 werner.frohnwieser@bg-raumplanung.at



MITGLIED DES FACHVERBANDES



# MARKTGEMEINDE PATERNION



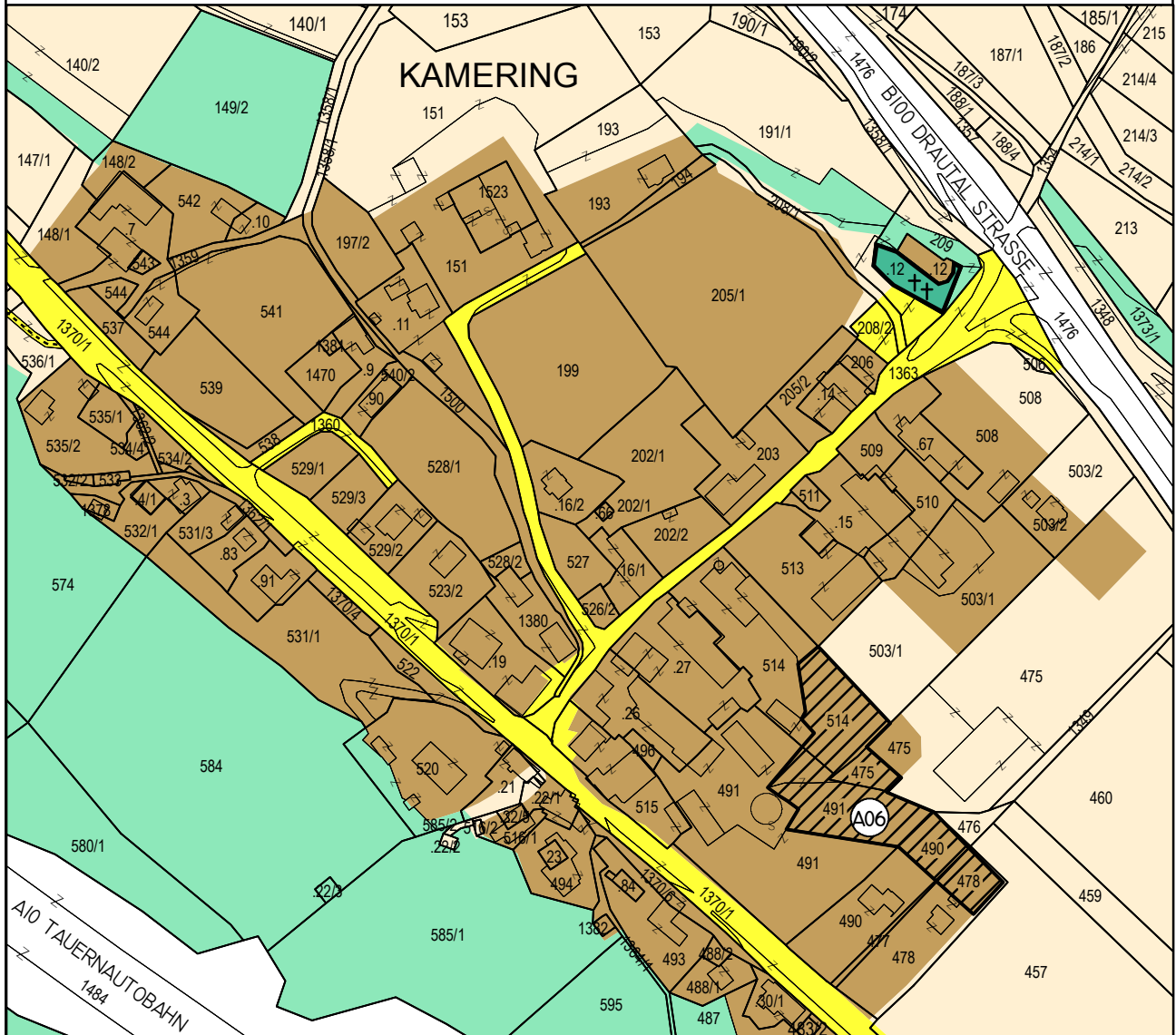
M 1:3000

AUFSCHLIESSUNGSGEBIET: **A06**

KATASTRAL-  
GEMEINDE:

KAMERING  
(75205)

Widmung: Bauland - Dorfgebiet  
 Grundstück(e): 475 (Teilfläche - ca. 306 m<sup>2</sup>), 477 (Teilfläche - ca. 8 m<sup>2</sup>), 478 (Teilfläche - ca. 420 m<sup>2</sup>),  
 490 (Teilfläche - ca. 461 m<sup>2</sup>), 491 (Teilfläche - ca. 1.539 m<sup>2</sup>), 514 (Teilfläche - ca. 1.239 m<sup>2</sup>)  
 Fläche (Summe): ca. 3.973 m<sup>2</sup>



0 M 1:3000 150M

Klagenfurt, 20.04.2023

Kundmachung: von: 02.11.2022  
 bis: 30.11.2022  
 Zahl: 610-2/2022-3/Ing.Mü

Gemeinderatsbeschluss:  
 Sitzung vom: 20.04.2023

**MAG. WERNER FROHNWIESER**  
 INGENIEURBÜRO FÜR  
 RAUMPLANUNG UND RAUMORDNUNG

DR. R. CANAVAGASSE 110/316, 9020 KLAGENFURT  
 T: 0463/916252 M: 0680/3034352  
 werner.frohnwieser@bg-raumplanung.at



MITGLIED DES FACHVERBANDES









# MARKTGEMEINDE PATERNION



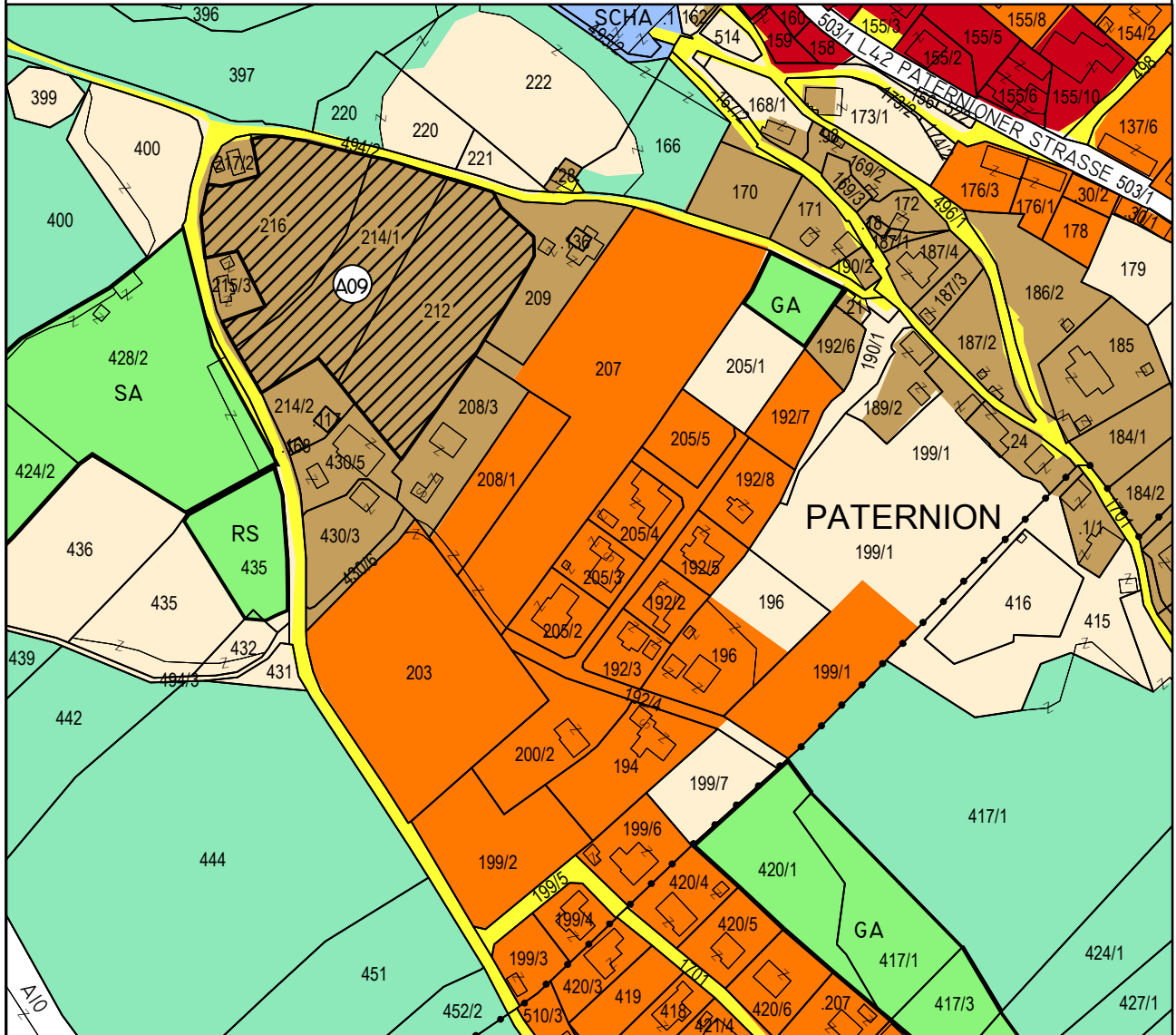
M 1:3000

AUFSCHLIESSUNGSGEBIET: **A09**

KATASTRAL-  
GEMEINDE:

PATERNION  
(75210)

Widmung: Bauland - Dorfgebiet  
Grundstück(e): 212 (Teilfläche - ca. 5.040 m<sup>2</sup>), 214/1 (Teilfläche - ca. 3.472 m<sup>2</sup>), 216 (Teilfläche - ca. 3.679 m<sup>2</sup>)  
Fläche (Summe): ca. 12.191 m<sup>2</sup>



0 M 1:3000 150M

Klagenfurt, 20.04.2023

Kundmachung: von: 02.11.2022  
bis: 30.11.2022  
Zahl: 610-2/2022-3/Ing.Mü

Gemeinderatsbeschluss:  
Sitzung vom: 20.04.2023

**MAG. WERNER FROHNWIESER**  
INGENIEURBÜRO FÜR  
RAUMPLANUNG UND RAUMORDNUNG

DR. R. CANAVAGASSE 110/316, 9020 KLAGENFURT  
T: 0463/916252 M: 0680/3034352  
werner.frohnwieser@bg-raumplanung.at



MITGLIED DES FACHVERBANDES



# MARKTGEMEINDE PATERNION



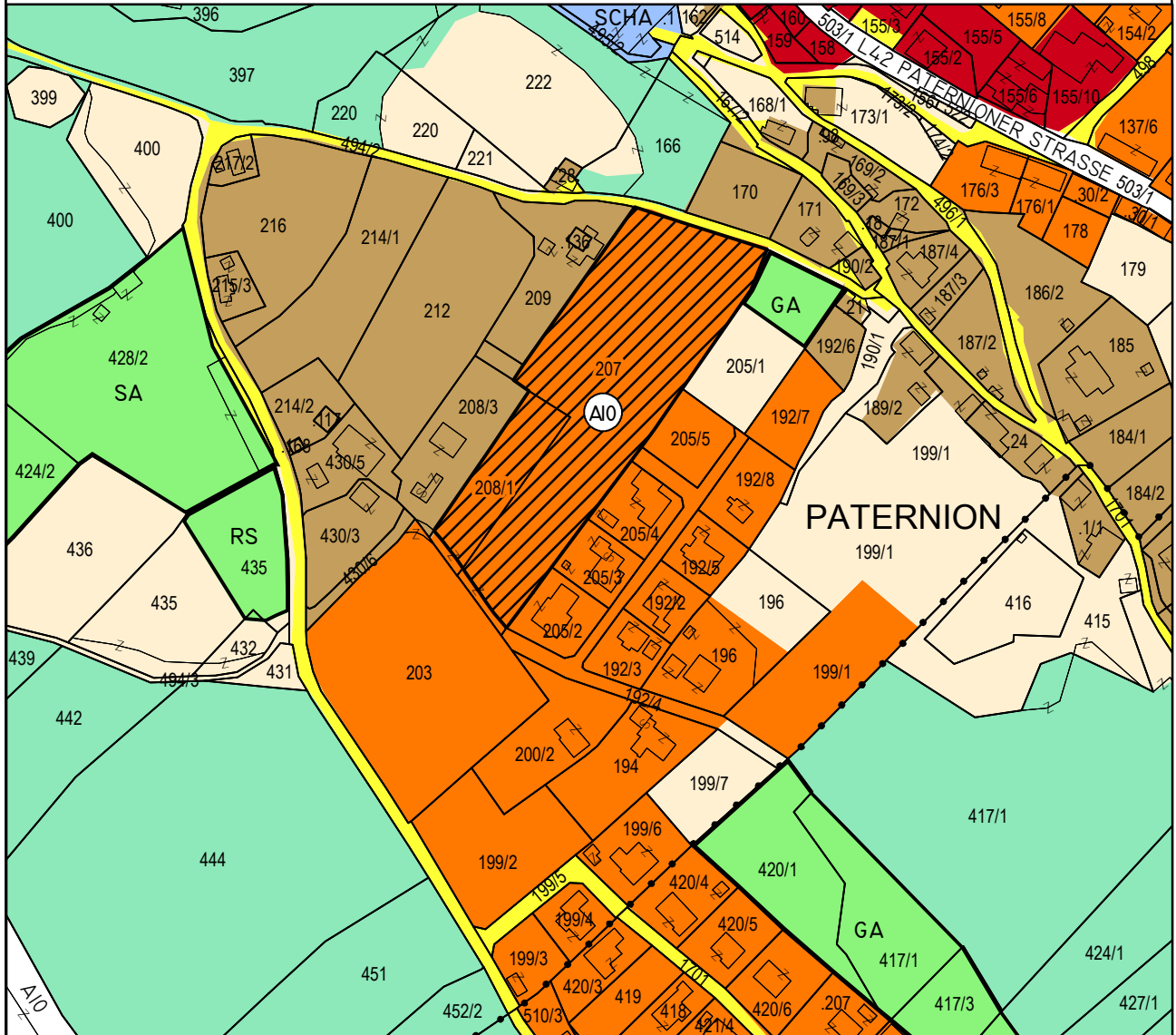
M 1:3000

AUFSCHLIESSUNGSGEBIET: **A10**

KATASTRAL-  
GEMEINDE:

PATERNION  
(75210)

Widmung: Bauland - Wohngebiet  
Grundstück(e): 207 (Teilfläche - ca. 9.041 m<sup>2</sup>), 208/1 (Teilfläche - ca. 1.580 m<sup>2</sup>)  
Fläche (Summe): ca. 10.621 m<sup>2</sup>



0 M 1:3000 150M

Klagenfurt, 20.04.2023

Kundmachung: von: 02.11.2022  
bis: 30.11.2022  
Zahl: 610-2/2022-3/Ing.Mü

Gemeinderatsbeschluss:  
Sitzung vom: 20.04.2023

**MAG. WERNER FROHNWIESER**  
INGENIEURBÜRO FÜR  
RAUMPLANUNG UND RAUMORDNUNG

DR. R. CANAVALGASSE 110/316, 9020 KLAGENFURT  
T: 0463/916252 M: 0680/3034352  
werner.frohnwieser@bg-raumplanung.at



MITGLIED DES FACHVERBANDES



# MARKTGEMEINDE PATERNION



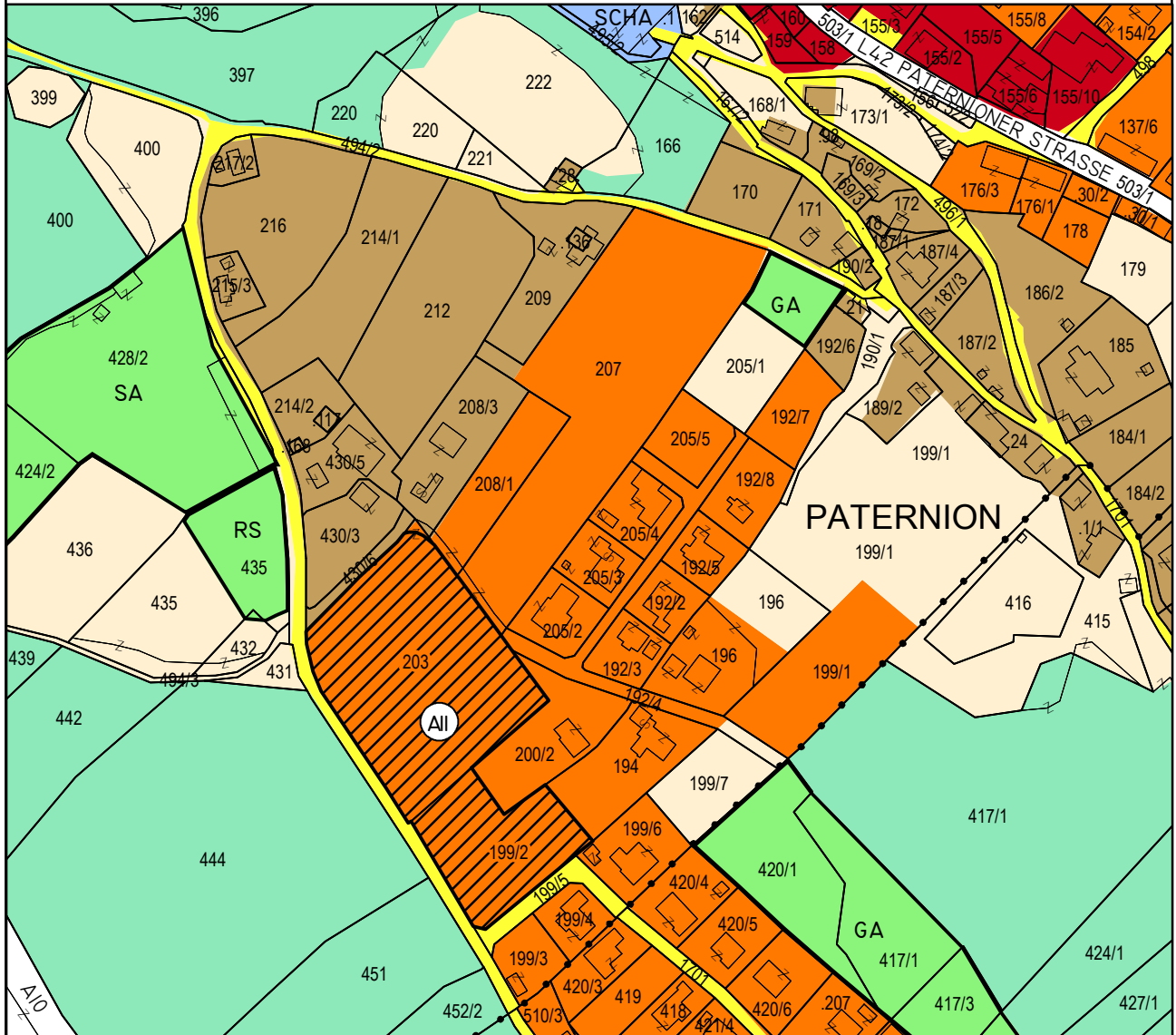
M 1:3000

AUFSCHLIESSUNGSGEBIET: **All**

KATASTRAL-  
GEMEINDE:

PATERNION  
(75210)

Widmung: Bauland - Wohngebiet  
Grundstück(e): 199/2 (Vollfläche - 2.924 m<sup>2</sup>), 203 (Teilfläche - ca. 7.377 m<sup>2</sup>)  
Fläche (Summe): ca. 10.301 m<sup>2</sup>



0 M 1:3000 150M

Klagenfurt, 20.04.2023

Kundmachung: von: 02.11.2022  
bis: 30.11.2022  
Zahl: 610-2/2022-3/Ing.Mü

Gemeinderatsbeschluss:  
Sitzung vom: 20.04.2023

**MAG. WERNER FROHNWIESER**  
INGENIEURBÜRO FÜR  
RAUMPLANUNG UND RAUMORDNUNG

DR. R. CANAVALGASSE 110/316, 9020 KLAGENFURT  
T: 0463/916252 M: 0680/3034352  
werner.frohnwieser@bg-raumplanung.at



MITGLIED DES FACHVERBANDES



# MARKTGEMEINDE PATERNION



M 1:3000

AUFSCHLIESSUNGSGEBIET: **AI2**

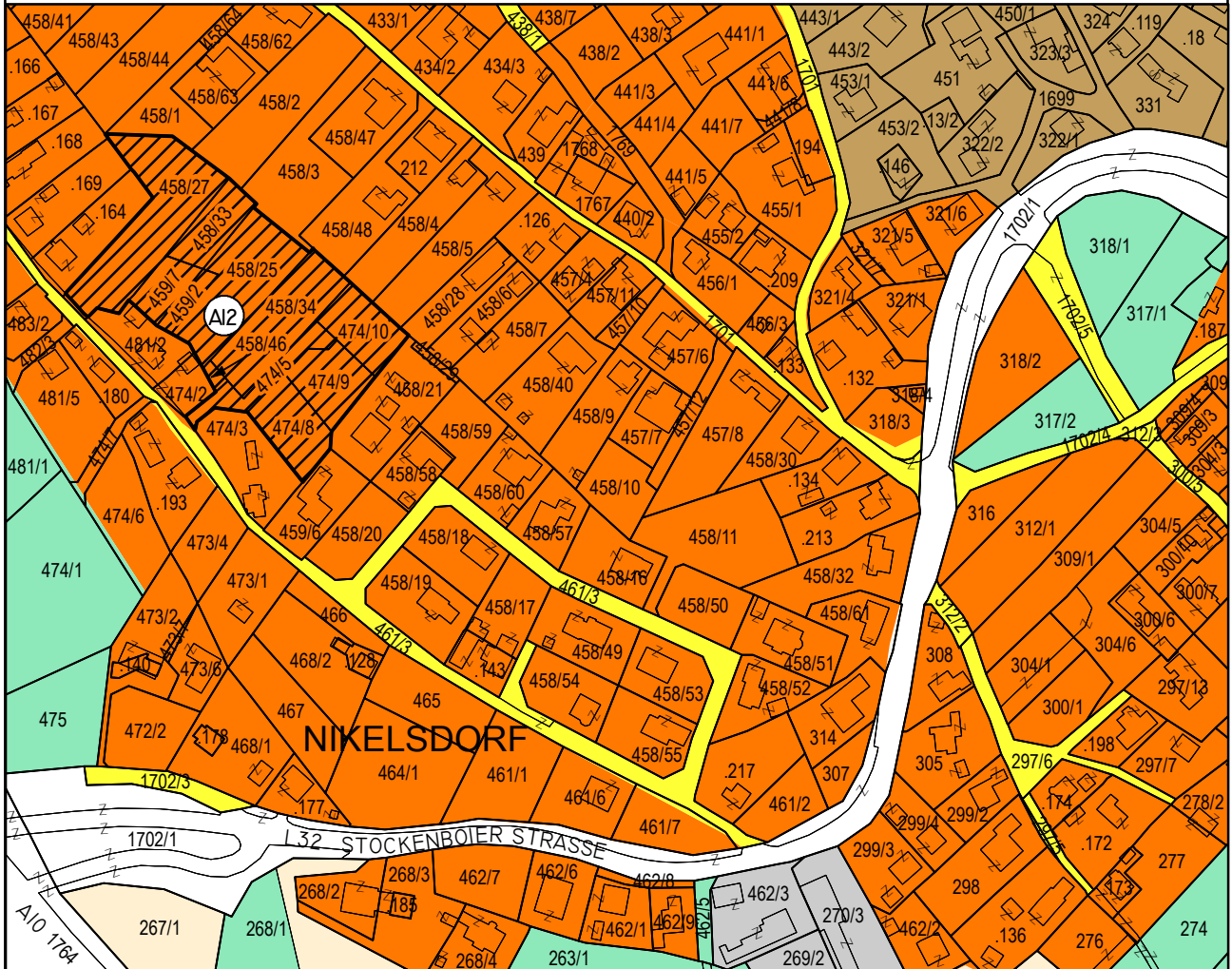
KATASTRAL-  
GEMEINDE:

NIKELSDORF  
(75209)

Widmung: Bauland - Wohngebiet

Grundstück(e): 458/25 (Vollfläche - 1.619 m<sup>2</sup>), 458/27 (Teilfläche - ca. 2.059 m<sup>2</sup>), 458/33 (Vollfläche - 570 m<sup>2</sup>), 458/34 (Vollfläche - 1.358 m<sup>2</sup>), 458/46 (Vollfläche - 63 m<sup>2</sup>) 459/2 (Vollfläche - 179 m<sup>2</sup>), 459/7 (Vollfläche - 438 m<sup>2</sup>), 474/5 (Vollfläche - 481 m<sup>2</sup>), 474/8 (Vollfläche - 795 m<sup>2</sup>), 474/9 (Vollfläche - 751 m<sup>2</sup>), 474/10 (Vollfläche - 727 m<sup>2</sup>)

Fläche (Summe): ca. 9.040 m<sup>2</sup>



0 M 1:3000 150M



Klagenfurt, 20.04.2023

Kundmachung: von: 02.11.2022  
bis: 30.11.2022  
Zahl: 610-2/2022-3/Ing.Mü

Gemeinderatsbeschluss:  
Sitzung vom: 20.04.2023

**MAG. WERNER FROHNWIESER**  
INGENIEURBÜRO FÜR  
RAUMPLANUNG UND RAUMORDNUNG

DR. R. CANAVALGASSE 110/316, 9020 KLAGENFURT  
T: 0463/916252 M: 0680/3034352

werner.frohnwieser@bg-raumplanung.at



MITGLIED DES FACHVERBANDES



# MARKTGEMEINDE PATERNION



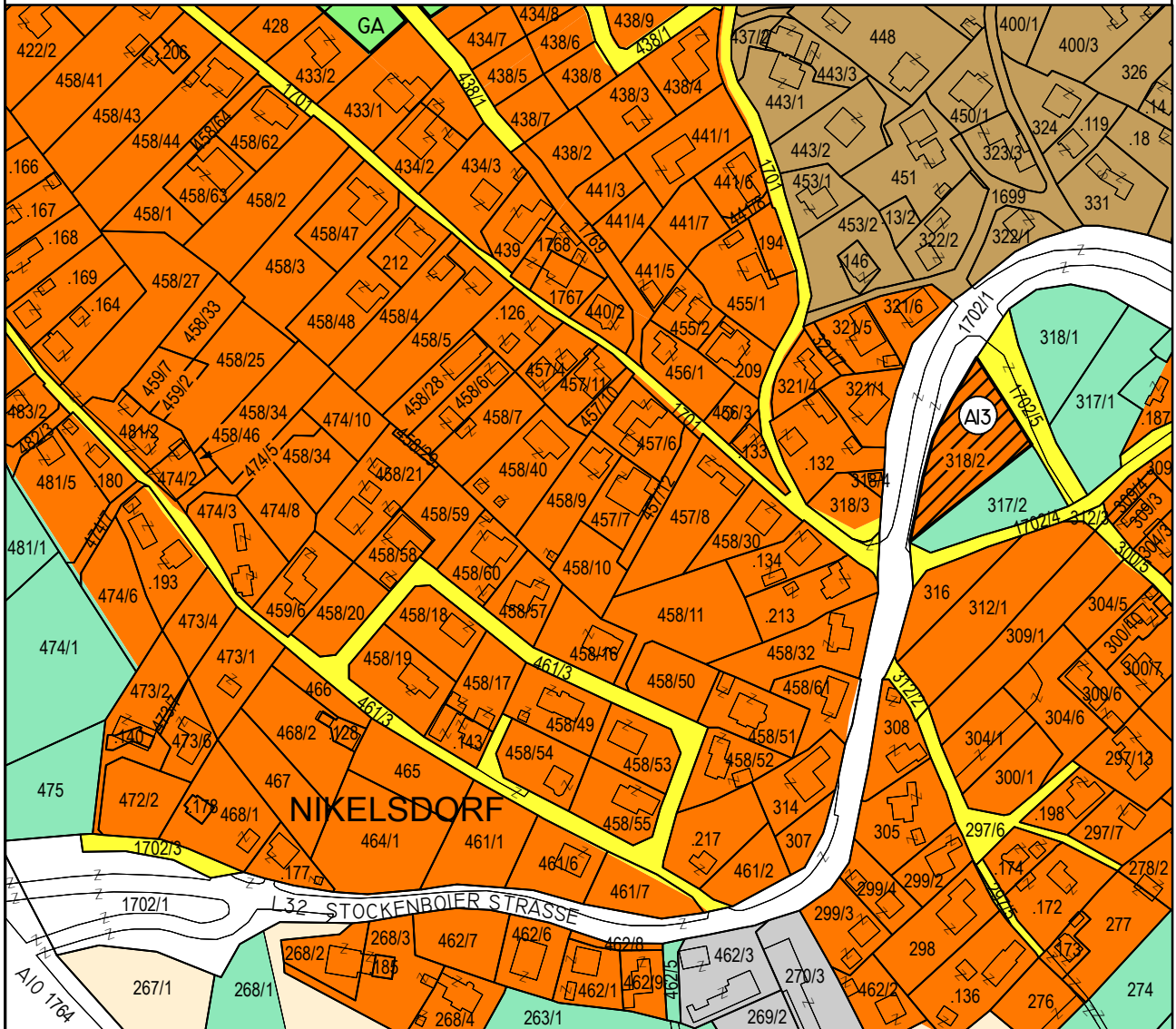
M 1:3000

AUFSCHLIESSUNGSGEBIET: **AI3**

KATASTRAL-  
GEMEINDE:

NIKELSDORF  
(75209)

Widmung: Bauland - Wohngebiet  
 Grundstück(e): 318/2 (Vollfläche - 1.804 m<sup>2</sup>)  
 Fläche (Summe): 1.804 m<sup>2</sup>



0 M 1:3000 150M



Klagenfurt, 20.04.2023

Kundmachung: von: 02.11.2022  
 bis: 30.11.2022  
 Zahl: 610-2/2022-3/Ing.Mü

Gemeinderatsbeschluss:  
 Sitzung vom: 20.04.2023

**MAG. WERNER FROHNWIESER**  
 INGEBURBURO FÜR  
 RAUMPLANUNG UND RAUMORDNUNG

DR. R. CANAVALGASSE 110/316, 9020 KLAGENFURT  
 T: 0463/916252 M: 0680/3034352

werner.frohnwieser@bg-raumplanung.at



MITGLIED DES FACHVERBANDES



# MARKTGEMEINDE PATERNION



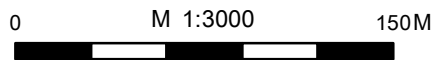
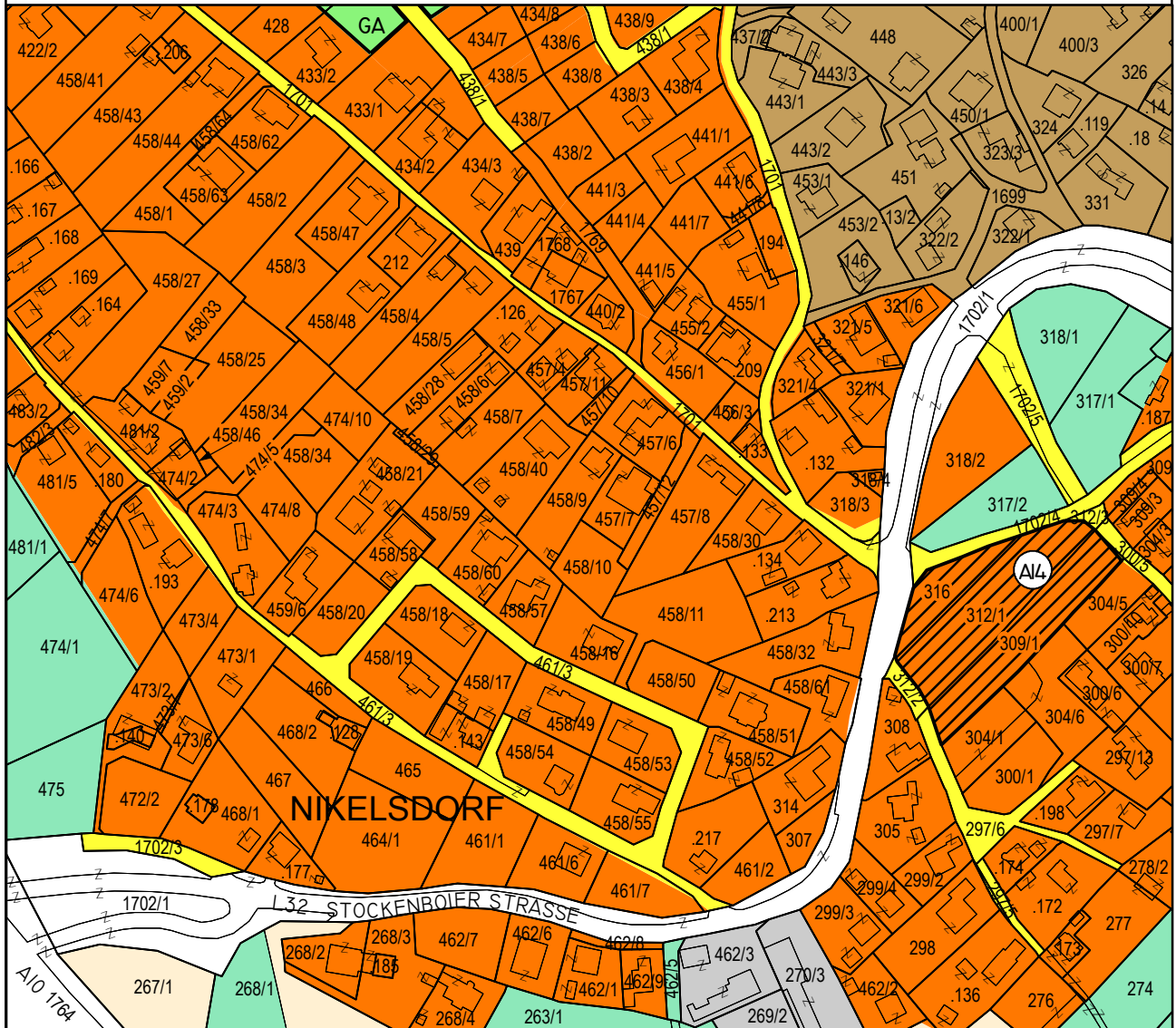
M 1:3000

AUFSCHLIESSUNGSGEBIET: **A14**

KATASTRAL-  
GEMEINDE:

NIKELSDORF  
(75209)

Widmung: Bauland - Wohngebiet  
 Grundstück(e): 309/1 (Teilfläche - ca. 1.866 m<sup>2</sup>), 312/1 (Vollfläche - 2.192 m<sup>2</sup>), 316 (Vollfläche - 847 m<sup>2</sup>)  
 Fläche (Summe): ca. 4.905 m<sup>2</sup>



Klagenfurt, 20.04.2023

Kundmachung: von: 02.11.2022  
 bis: 30.11.2022  
 Zahl: 610-2/2022-3/Ing.Mü

Gemeinderatsbeschluss:  
 Sitzung vom: 20.04.2023

**MAG. WERNER FROHNWIESER**  
 INGENIEURBÜRO FÜR  
 RAUMPLANUNG UND RAUMORDNUNG

DR. R. CANAVALGASSE 110/316, 9020 KLAGENFURT  
 T: 0463/916252 M: 0680/3034352  
 werner.frohnwieser@bg-raumplanung.at



MITGLIED DES FACHVERBANDES



# MARKTGEMEINDE PATERNION



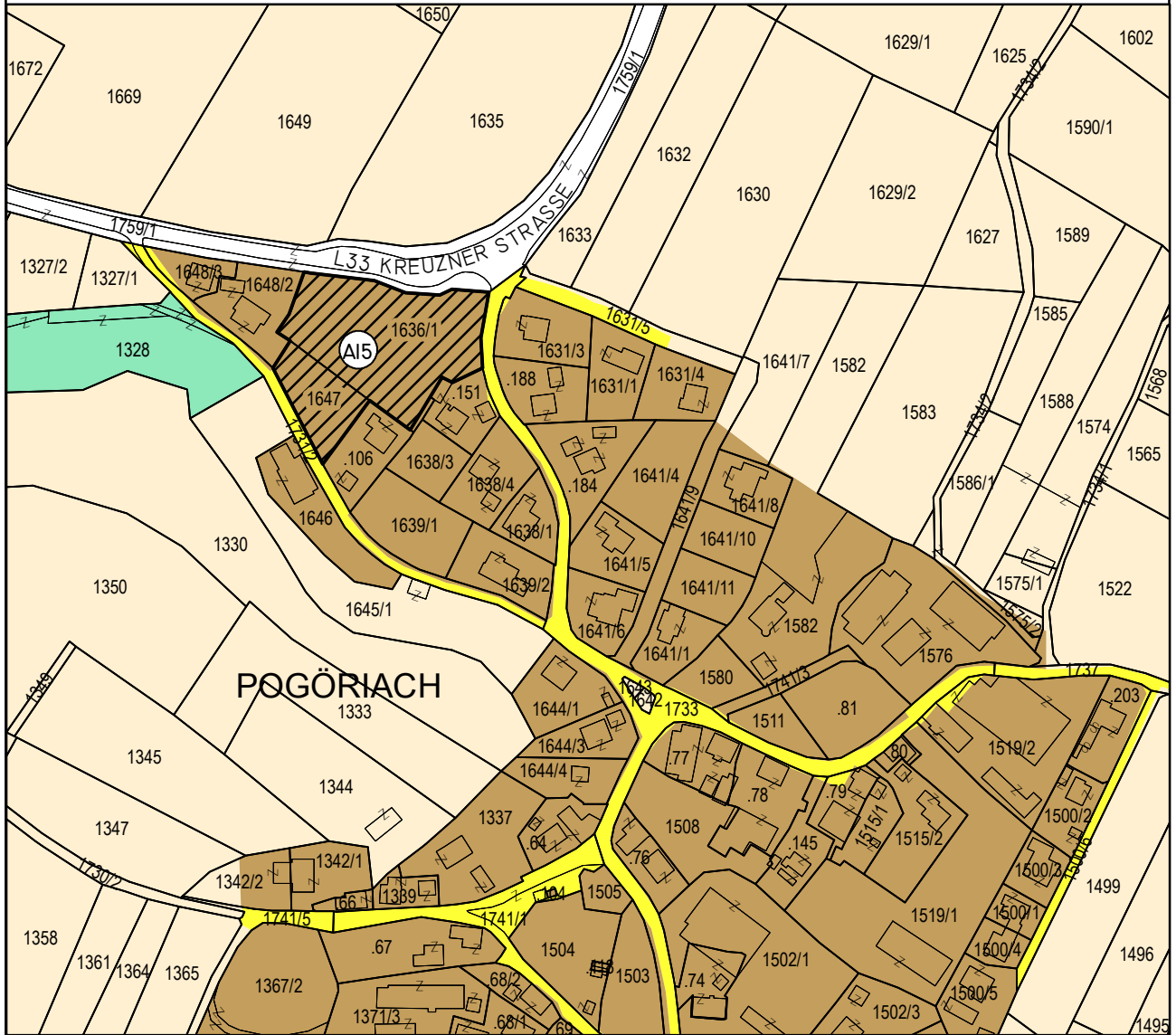
M 1:3000

AUFSCHLIESSUNGSGEBIET: **AI5**

KATASTRAL-  
GEMEINDE:

NIKELSDORF  
(75209)

Widmung: Bauland - Dorfgebiet  
 Grundstück(e): 1636/1 (Teilfläche - ca. 3.930 m<sup>2</sup>), 1647 (Vollfläche - 1.045 m<sup>2</sup>)  
 Fläche (Summe): ca. 4.975 m<sup>2</sup>



0 M 1:3000 150M

Klagenfurt, 20.04.2023

Kundmachung: von: 02.11.2022  
 bis: 30.11.2022  
 Zahl: 610-2/2022-3/Ing.Mü

Gemeinderatsbeschluss:  
 Sitzung vom: 20.04.2023

**MAG. WERNER FROHNWIESER**  
 INGENIEURBÜRO FÜR  
 RAUMPLANUNG UND RAUMORDNUNG

DR. R. CANAVAGASSE 110/316, 9020 KLAGENFURT  
 T: 0463/916252 M: 0680/3034352  
 werner.frohnwieser@bg-raumplanung.at



MITGLIED DES FACHVERBANDES



# MARKTGEMEINDE PATERNION



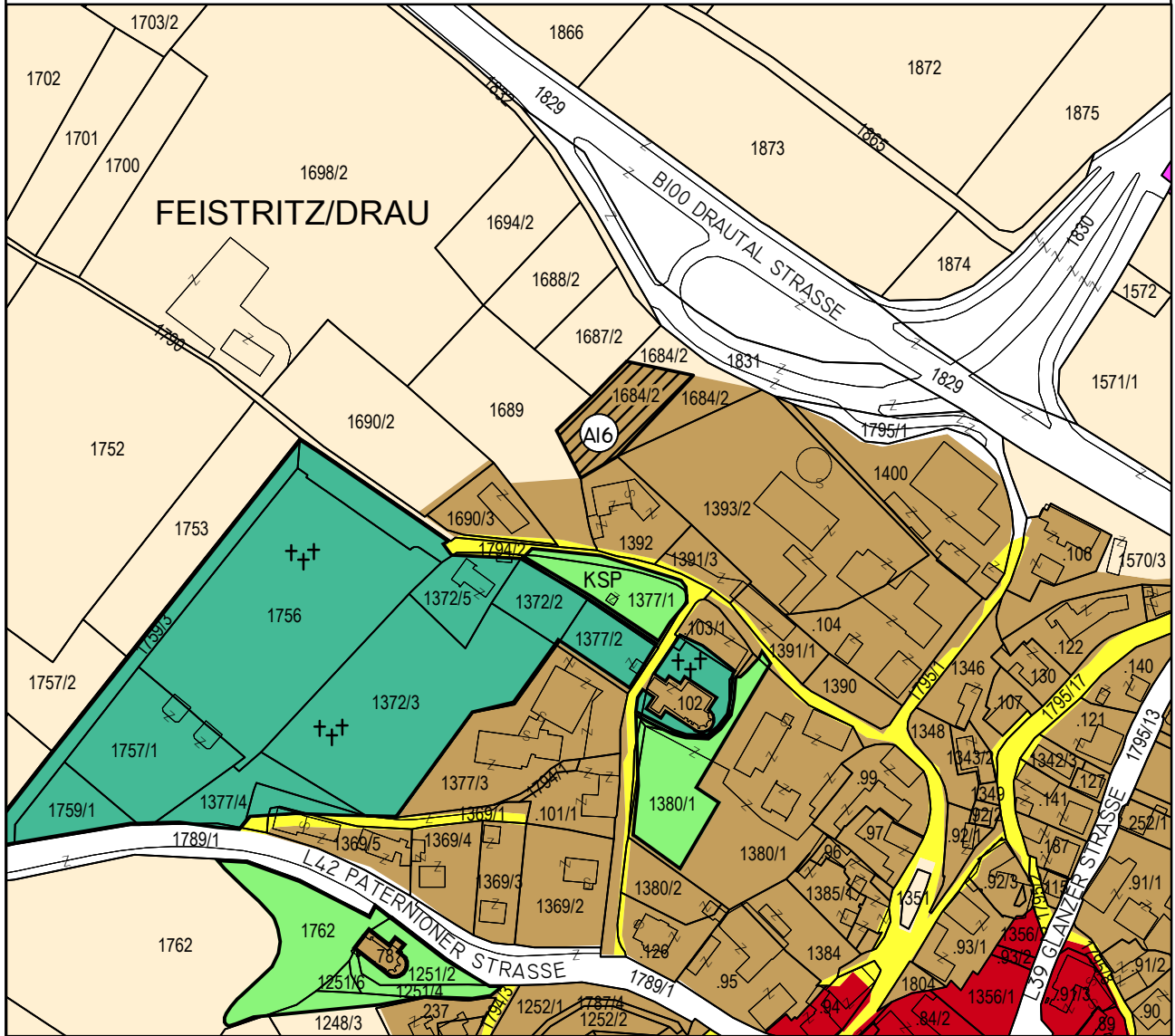
M 1:3000

AUFSCHLIESSUNGSGEBIET: **A16**

KATASTRAL-  
GEMEINDE:

FEISTRITZ/DRAU  
(75201)

Widmung: Bauland - Dorfgebiet  
 Grundstück(e): 1684/2 (Teilfläche - ca. 1.405 m<sup>2</sup>)  
 Fläche (Summe): ca. 1.405 m<sup>2</sup>



0 M 1:3000 150M

Klagenfurt, 20.04.2023

Kundmachung: von: 02.11.2022  
 bis: 30.11.2022  
 Zahl: 610-2/2022-3/Ing.Mü

Gemeinderatsbeschluss:  
 Sitzung vom: 20.04.2023

**MAG. WERNER FROHNWIESER**  
 INGENIEURBÜRO FÜR  
 RAUMPLANUNG UND RAUMORDNUNG

DR. R. CANAVALGASSE 110/316, 9020 KLAGENFURT  
 T: 0463/916252 M: 0680/3034352

werner.frohnwieser@bg-raumplanung.at



MITGLIED DES FACHVERBANDES





# MARKTGEMEINDE PATERNION



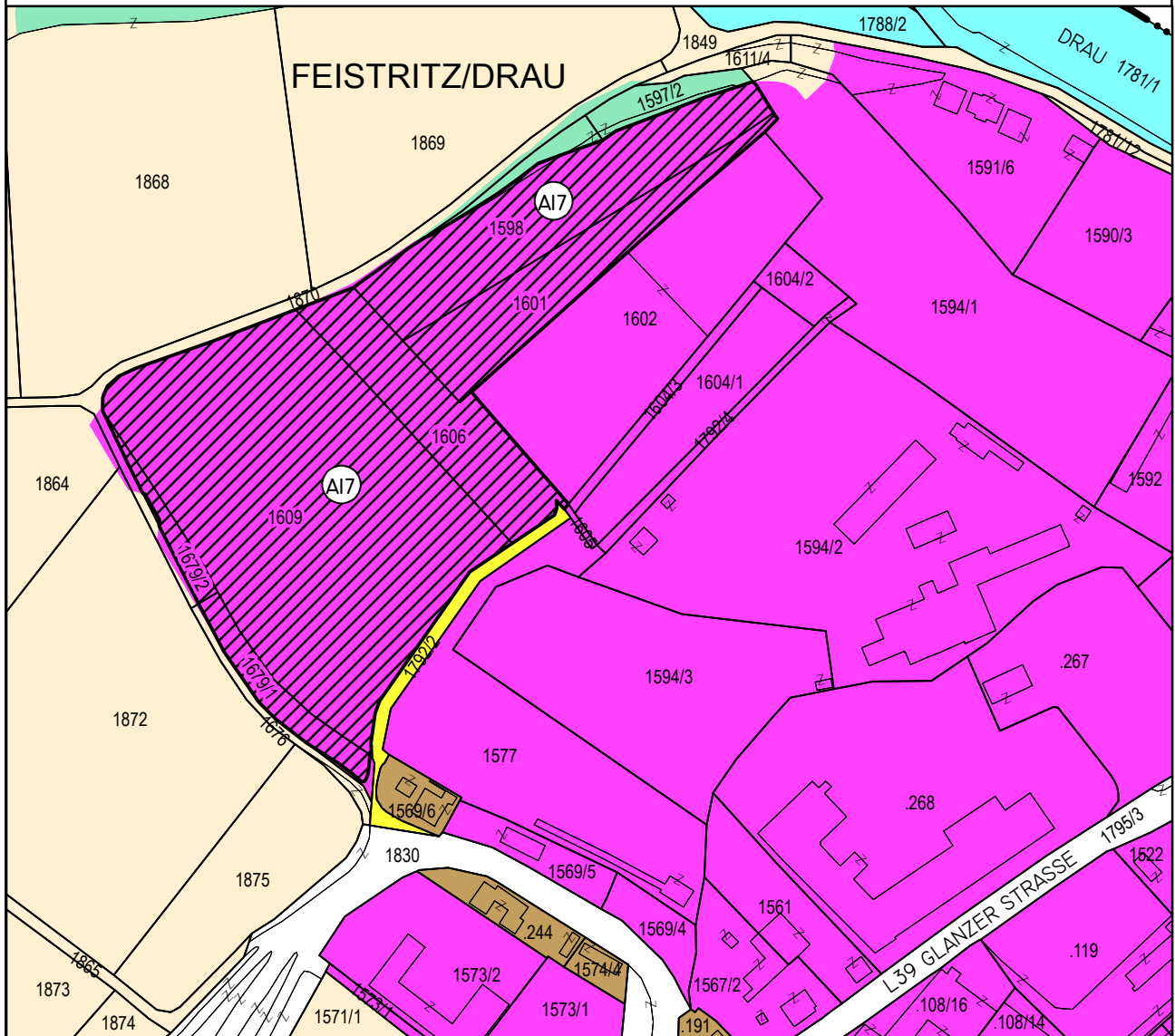
M 1:3000

AUFSCHLIESSUNGSGEBIET: **AI7**

KATASTRAL-  
GEMEINDE:

FEISTRITZ/DRAU  
(75201)

Widmung: Bauland - Industriegebiet  
 Grundstück(e): 1598 (Teilfläche - ca. 5.821 m<sup>2</sup>), 1601 (Vollfläche - 3.615 m<sup>2</sup>), 1606 (Vollfläche - 3.656 m<sup>2</sup>),  
 1609 (Teilfläche - ca. 17.422 m<sup>2</sup>), 1679/1 (Teilfläche - ca. 1.148 m<sup>2</sup>), 1679/2 (Teilfläche - ca. 532 m<sup>2</sup>)  
 Fläche (Summe): ca. 32.194 m<sup>2</sup>



0 M 1:3000 150M

Klagenfurt, 20.04.2023

Kundmachung: von: 02.11.2022  
 bis: 30.11.2022  
 Zahl: 610-2/2022-3/Ing.Mü

Gemeinderatsbeschluss:  
 Sitzung vom: 20.04.2023

**MAG. WERNER FROHNWIESER**  
 INGEBIUREBÜRO FÜR  
 RAUMPLANUNG UND RAUMORDNUNG

DR. R. CANAVALGASSE 110/316, 9020 KLAGENFURT  
 T: 0463/916252 M: 0680/3034352  
 werner.frohnwieser@bg-raumplanung.at



MITGLIED DES FACHVERBANDES



# MARKTGEMEINDE PATERNION



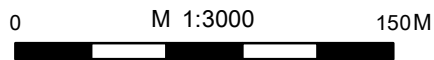
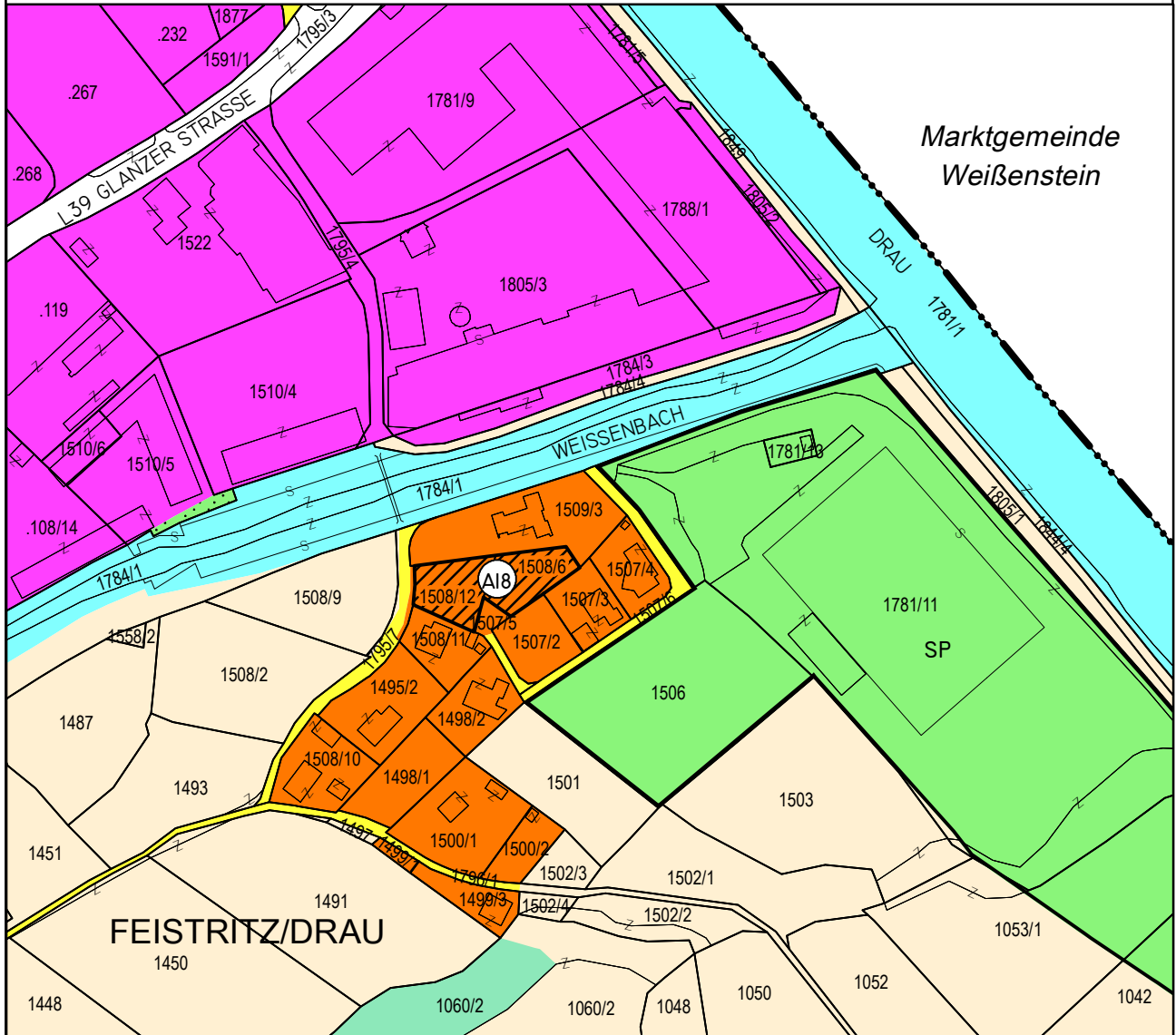
M 1:3000

AUFSCHLIESSUNGSGEBIET: **A18**

KATASTRAL-  
GEMEINDE:

FEISTRITZ/DRAU  
(75201)

Widmung: Bauland - Wohngebiet  
 Grundstück(e): 1508/6 (Vollfläche - 761 m<sup>2</sup>), 1508/12 (Vollfläche - 801 m<sup>2</sup>)  
 Fläche (Summe): 1.562 m<sup>2</sup>



Klagenfurt, 20.04.2023

Kundmachung: von: 02.11.2022  
 bis: 30.11.2022  
 Zahl: 610-2/2022-3/Ing.Mü

Gemeinderatsbeschluss:  
 Sitzung vom: 20.04.2023

**MAG. WERNER FROHNWIESER**  
 INGENIEURBÜRO FÜR  
 RAUMPLANUNG UND RAUMORDNUNG

DR. R. CANAVALGASSE 110/316, 9020 KLAGENFURT  
 T: 0463/916252 M: 0680/3034352  
 werner.frohnwieser@bg-raumplanung.at



MITGLIED DES FACHVERBANDES



# MARKTGEMEINDE PATERNION



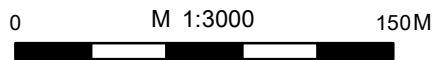
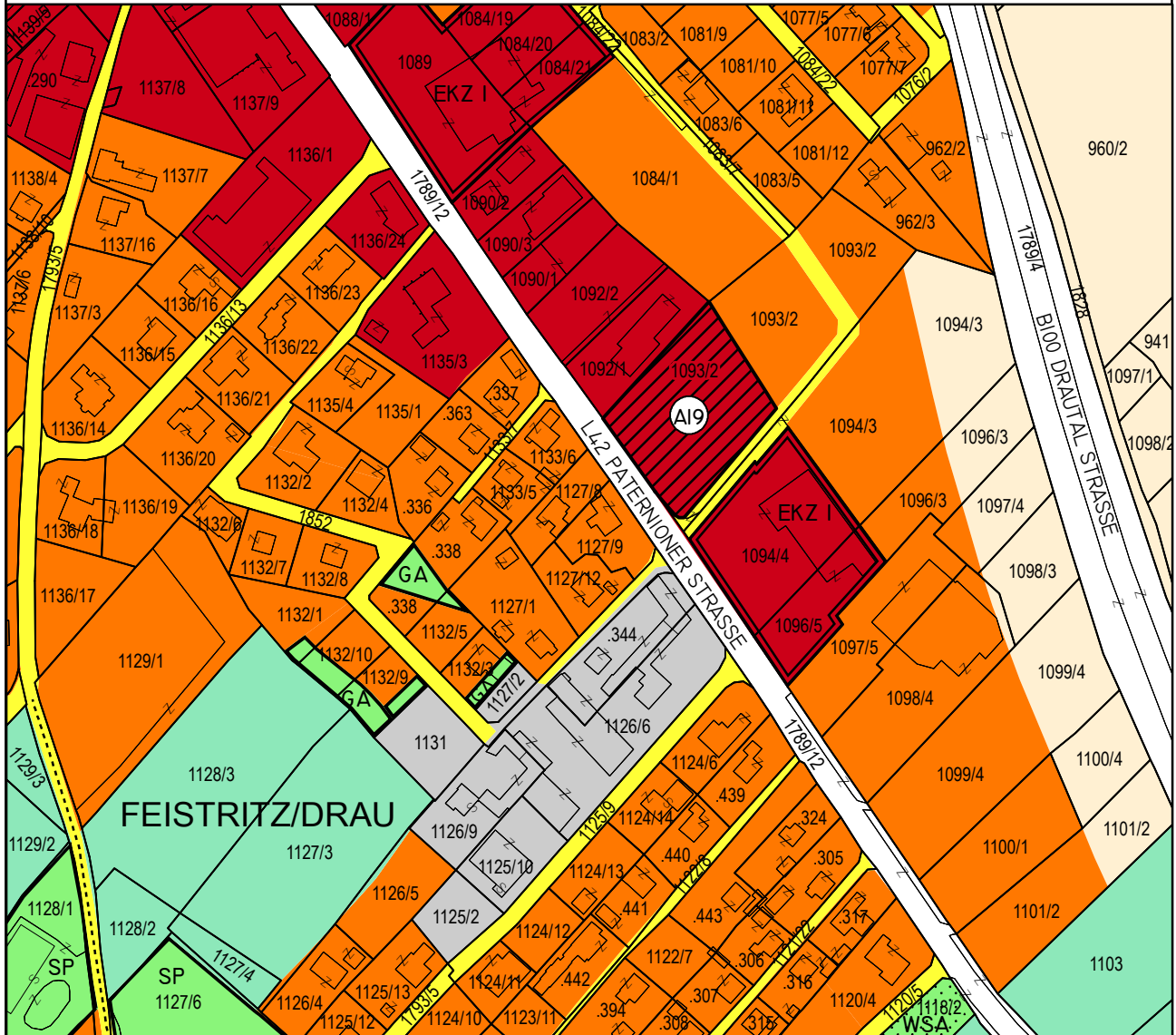
M 1:3000

AUFSCHLIESSUNGSGEBIET: **AI9**

KATASTRAL-  
GEMEINDE:

FEISTRITZ/DRAU  
(75201)

Widmung: Bauland - Geschäftsgebiet  
Grundstück(e): 1093/2 (Teilfläche - ca. 3.665 m<sup>2</sup>)  
Fläche (Summe): ca. 3.665 m<sup>2</sup>



Klagenfurt, 20.04.2023

Kundmachung: von: 02.11.2022  
bis: 30.11.2022  
Zahl: 610-2/2022-3/Ing.Mü

Gemeinderatsbeschluss:  
Sitzung vom: 20.04.2023

**MAG. WERNER FROHNWIESER**  
INGENIEURBÜRO FÜR  
RAUMPLANUNG UND RAUMORDNUNG

DR. R. CANAVALGASSE 110/316, 9020 KLAGENFURT  
T: 0463/916252 M: 0680/3034352  
werner.frohnwieser@bg-raumplanung.at



MITGLIED DES FACHVERBANDES



# MARKTGEMEINDE PATERNION



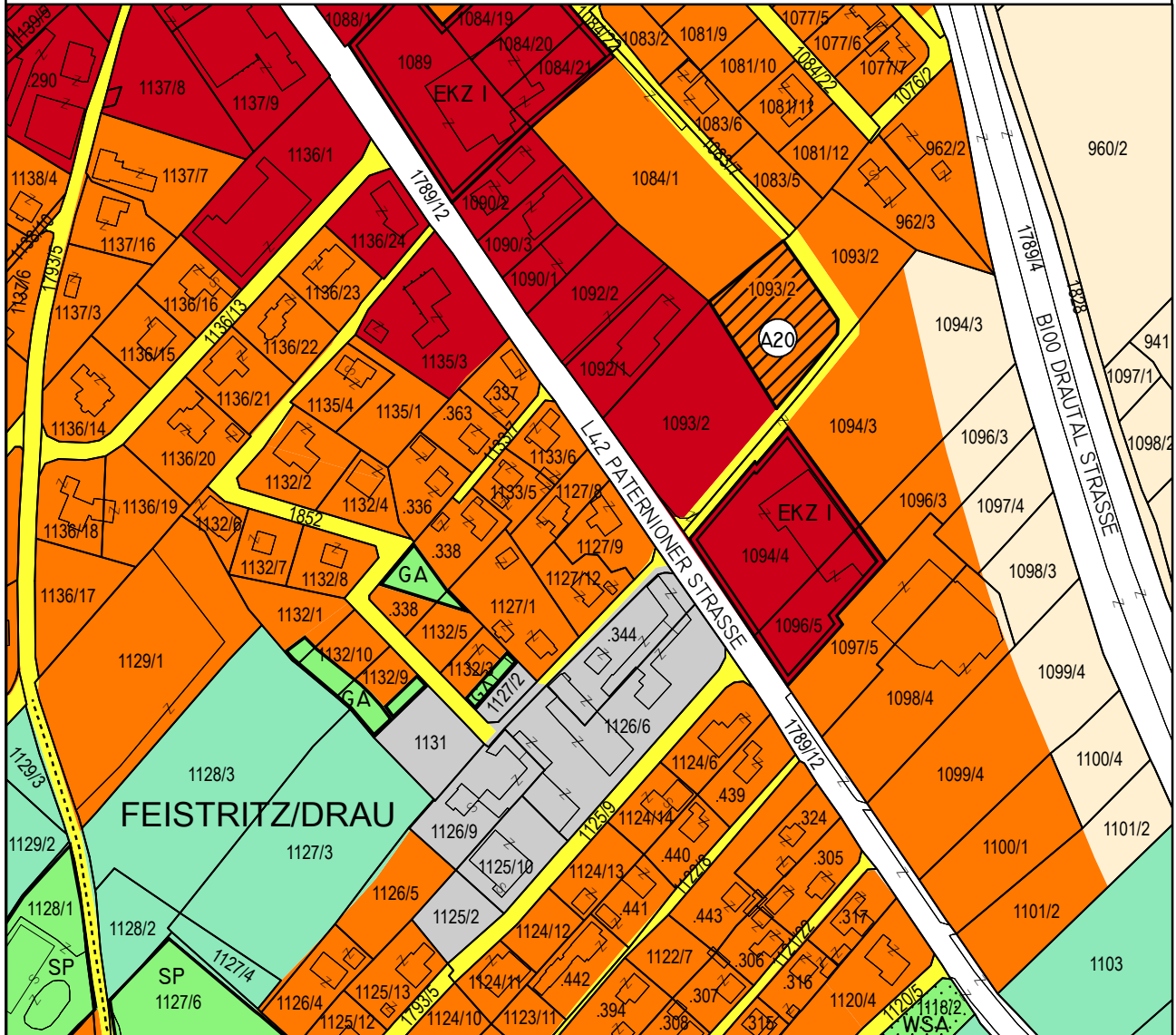
M 1:3000

AUFSCHLIESSUNGSGEBIET: **A20**

KATASTRAL-  
GEMEINDE:

FEISTRITZ/DRAU  
(75201)

Widmung: Bauland - Wohngebiet  
Grundstück(e): 1093/2 (Teilfläche - ca. 2.173 m<sup>2</sup>)  
Fläche (Summe): ca. 2.173 m<sup>2</sup>



0 M 1:3000 150M

Klagenfurt, 20.04.2023

Kundmachung: von: 02.11.2022  
bis: 30.11.2022  
Zahl: 610-2/2022-3/Ing.Mü

Gemeinderatsbeschluss:  
Sitzung vom: 20.04.2023

**MAG. WERNER FROHNWIESER**  
INGENIEURBÜRO FÜR  
RAUMPLANUNG UND RAUMORDNUNG

DR. R. CANAVALGASSE 110/316, 9020 KLAGENFURT  
T: 0463/916252 M: 0680/3034352  
werner.frohnwieser@bg-raumplanung.at



MITGLIED DES FACHVERBANDES



# MARKTGEMEINDE PATERNION



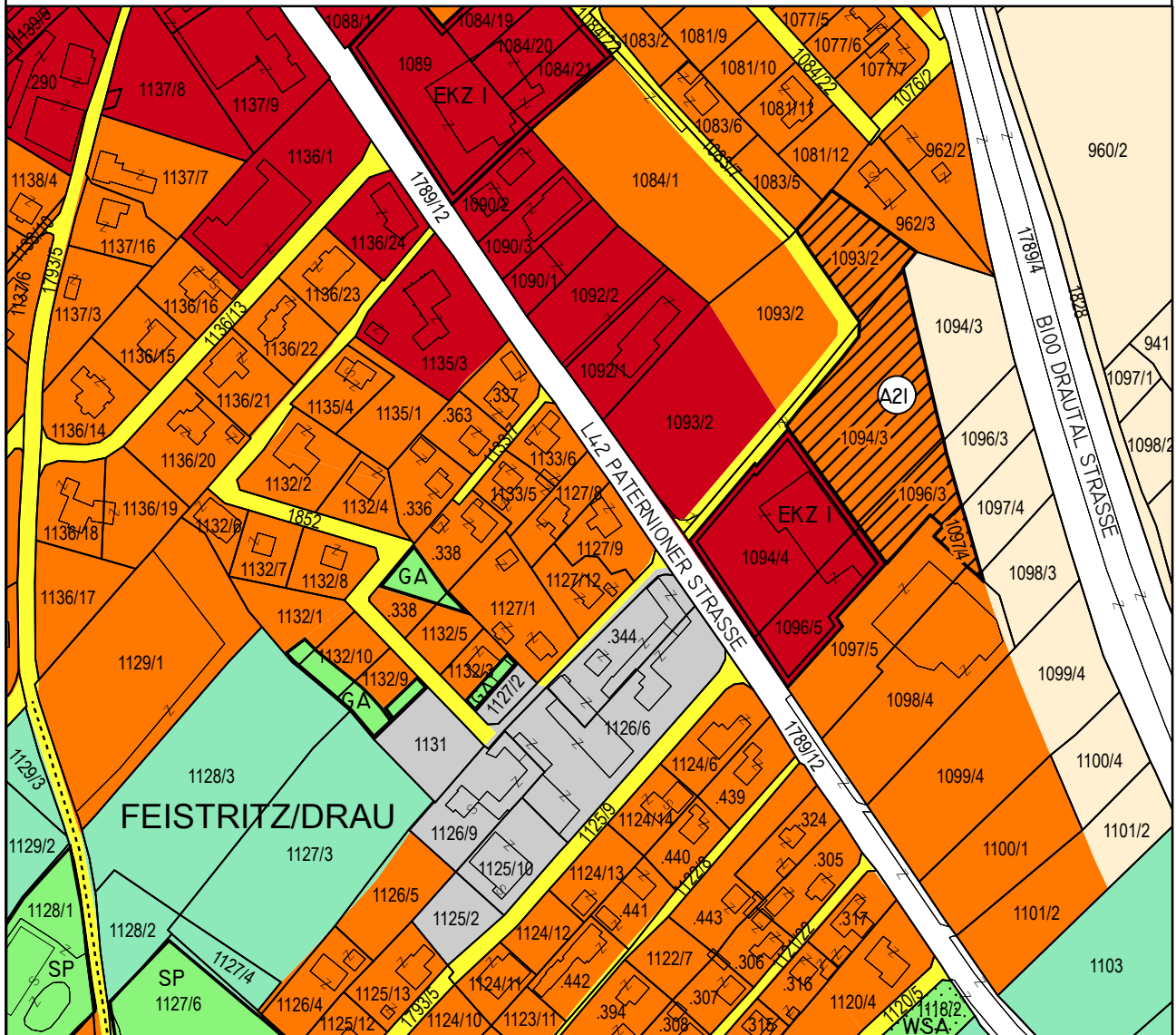
M 1:3000

AUFSCHLIESSUNGSGEBIET: **A21**

KATASTRAL-  
GEMEINDE:

FEISTRITZ/DRAU  
(75201)

Widmung: Bauland - Wohngebiet  
Grundstück(e): 1093/2 (Teilfläche - ca. 1.460 m<sup>2</sup>), 1094/3 (Teilfläche - ca. 3.905 m<sup>2</sup>), 1096/3 (Teilfläche - ca. 1.017 m<sup>2</sup>),  
1097/4 (Teilfläche - ca. 263 m<sup>2</sup>), 1098/3 (Teilfläche - ca. 4 m<sup>2</sup>)  
Fläche (Summe): ca. 6.649 m<sup>2</sup>



0 M 1:3000 150M

Klagenfurt, 20.04.2023

Kundmachung: von: 02.11.2022  
bis: 30.11.2022  
Zahl: 610-2/2022-3/Ing.Mü

Gemeinderatsbeschluss:  
Sitzung vom: 20.04.2023

MAG. WERNER FROHNWIESER  
INGENIEURBÜRO FÜR  
RAUMPLANUNG UND RAUMORDNUNG

DR. R. CANAVALGASSE 110/316, 9020 KLAGENFURT  
T: 0463/916252 M: 0680/3034352  
werner.frohnwieser@bg-raumplanung.at



MITGLIED DES FACHVERBANDES



# MARKTGEMEINDE PATERNION



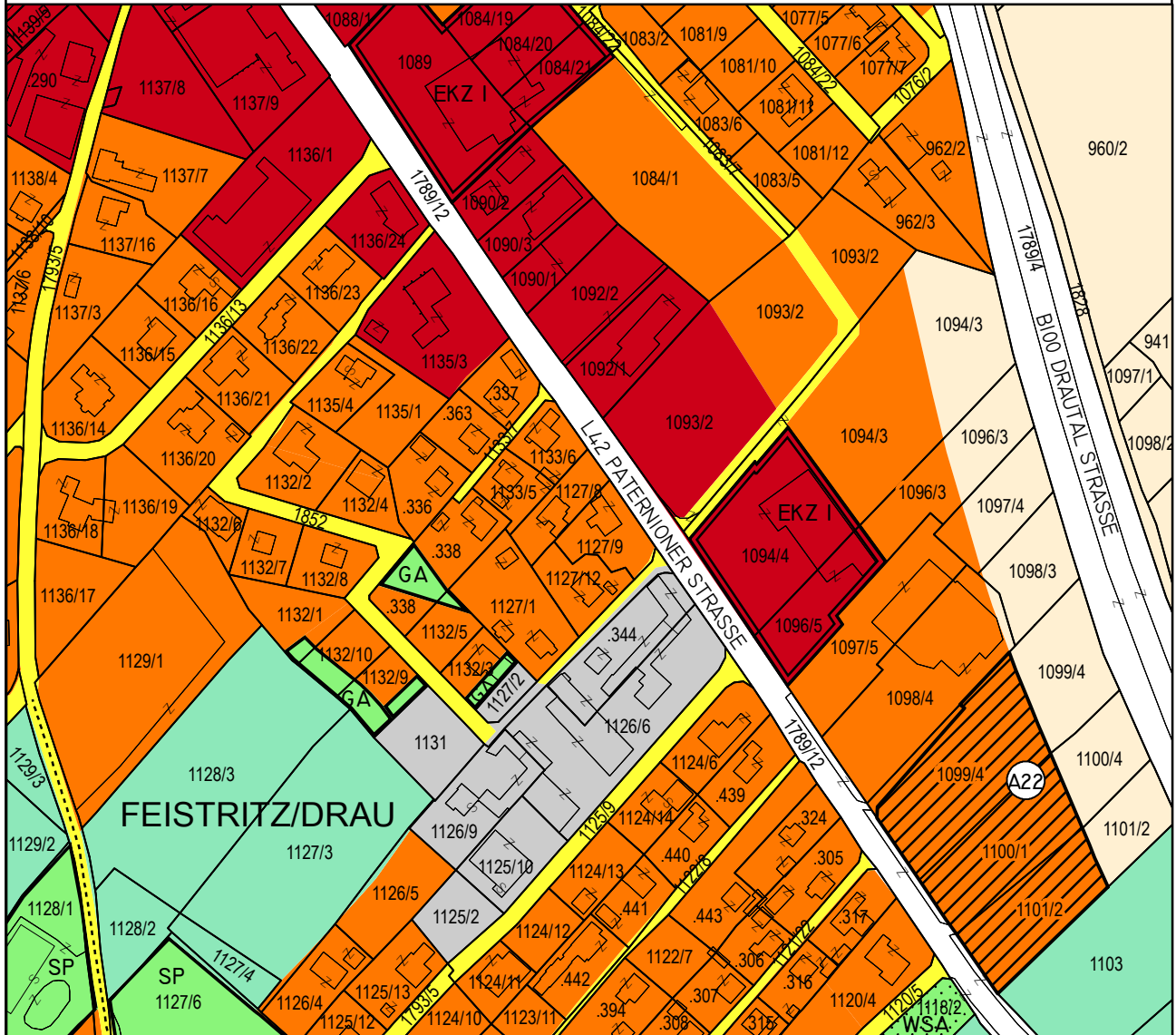
M 1:3000

AUFSCHLIESSUNGSGEBIET: **A22**

KATASTRAL-  
GEMEINDE:

FEISTRITZ/DRAU  
(75201)

Widmung: Bauland - Wohngebiet  
 Grundstück(e): 1099/4 (Teilfläche - ca. 3.348 m<sup>2</sup>), 1100/1 (Vollfläche - 2.353 m<sup>2</sup>), 1101/2 (Teilfläche - ca. 2.024 m<sup>2</sup>)  
 Fläche (Summe): ca. 7.725 m<sup>2</sup>



0 M 1:3000 150M

Klagenfurt, 20.04.2023

Kundmachung: von: 02.11.2022  
 bis: 30.11.2022  
 Zahl: 610-2/2022-3/Ing.Mü

Gemeinderatsbeschluss:  
 Sitzung vom: 20.04.2023

**MAG. WERNER FROHNWIESER**  
 INGENIEURBÜRO FÜR  
 RAUMPLANUNG UND RAUMORDNUNG

DR. R. CANAVALGASSE 110/316, 9020 KLAGENFURT  
 T: 0463/916252 M: 0680/3034352  
 werner.frohnwieser@bg-raumplanung.at



MITGLIED DES FACHVERBANDES



# MARKTGEMEINDE PATERNION



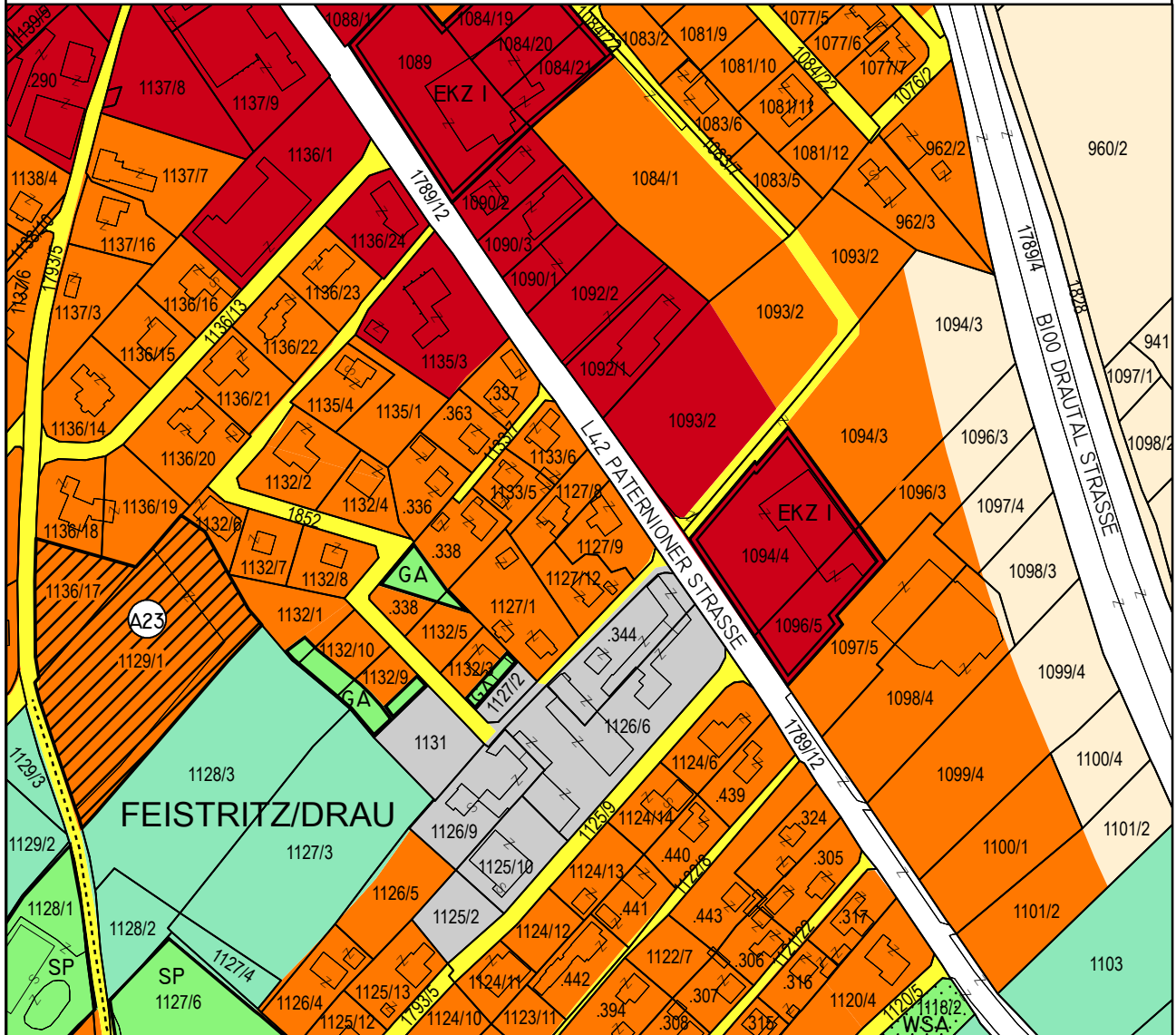
M 1:3000

AUFSCHLIESSUNGSGEBIET: **A23**

KATASTRAL-  
GEMEINDE:

FEISTRITZ/DRAU  
(75201)

Widmung: Bauland - Wohngebiet  
 Grundstück(e): 1129/1 (Vollfläche - 5.987 m<sup>2</sup>), 1136/17 (Vollfläche - 1.382 m<sup>2</sup>)  
 Fläche (Summe): 7.369 m<sup>2</sup>



0 M 1:3000 150M

Klagenfurt, 20.04.2023

Kundmachung: von: 02.11.2022  
 bis: 30.11.2022  
 Zahl: 610-2/2022-3/Ing.Mü

Gemeinderatsbeschluss:  
 Sitzung vom: 20.04.2023

**MAG. WERNER FROHNWIESER**  
 INGENIEURBÜRO FÜR  
 RAUMPLANUNG UND RAUMORDNUNG

DR. R. CANAVALGASSE 110/316, 9020 KLAGENFURT  
 T: 0463/916252 M: 0680/3034352  
 werner.frohnwieser@bg-raumplanung.at



MITGLIED DES FACHVERBANDES



# MARKTGEMEINDE PATERNION



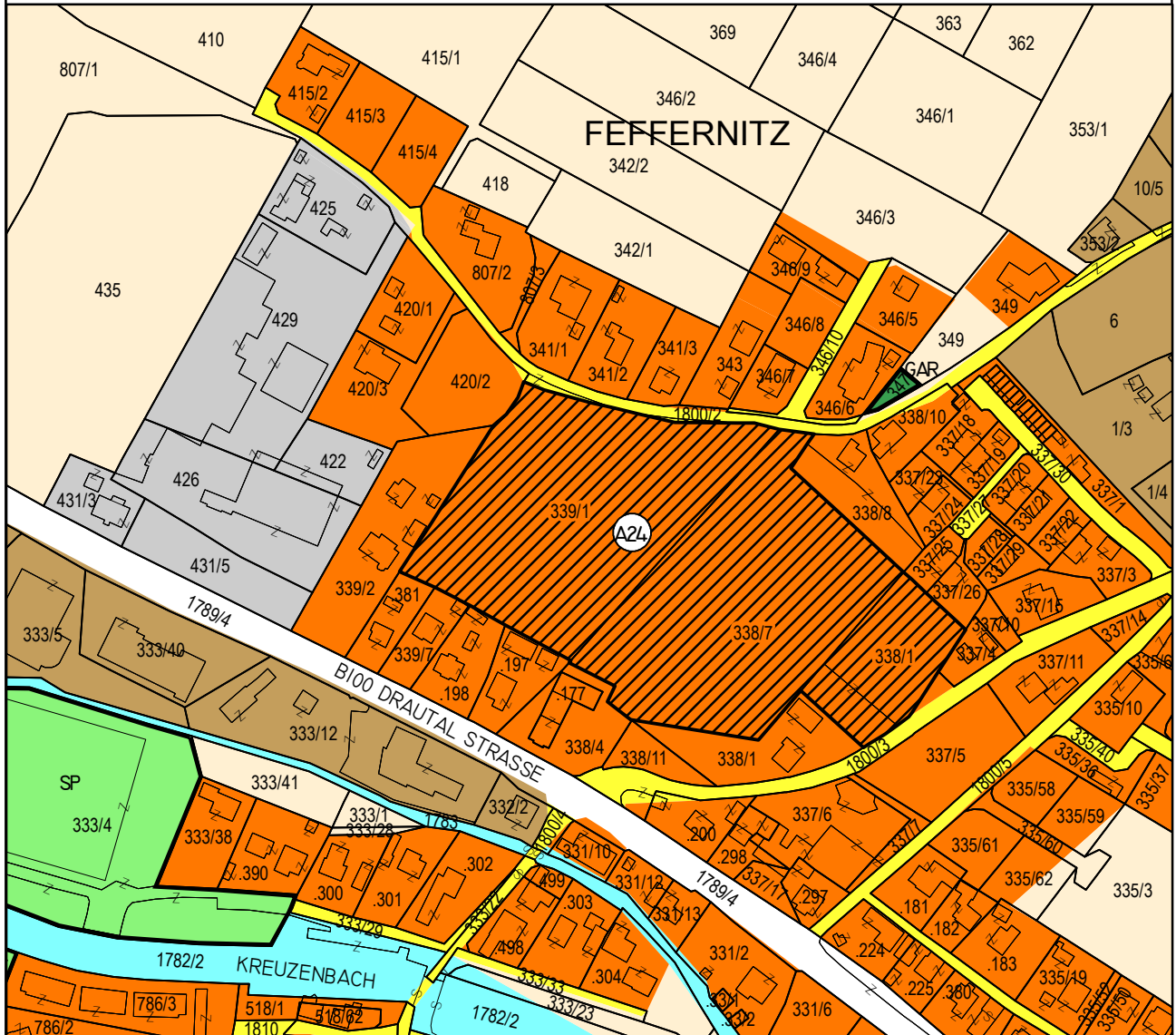
M 1:3000

AUFSCHLIESSUNGSGEBIET: **A24**

KATASTRAL-  
GEMEINDE:

FEISTRITZ/DRAU  
(75201)

Widmung: Bauland - Wohngebiet  
 Grundstück(e): 338/1 (Teilfläche - ca. 2.753 m<sup>2</sup>), 338/7 (Vollfläche - 10.196 m<sup>2</sup>), 339/1 (Vollfläche - 10.532 m<sup>2</sup>)  
 Fläche (Summe): ca. 23.481 m<sup>2</sup>



0 M 1:3000 150M

Klagenfurt, 20.04.2023

Kundmachung: von: 02.11.2022  
 bis: 30.11.2022  
 Zahl: 610-2/2022-3/Ing.Mü

Gemeinderatsbeschluss:  
 Sitzung vom: 20.04.2023

**MAG. WERNER FROHNWIESER**  
 INGENIEURBÜRO FÜR  
 RAUMPLANUNG UND RAUMORDNUNG

DR. R. CANAVALGASSE 110/316, 9020 KLAGENFURT  
 T: 0463/916252 M: 0680/3034352  
 werner.frohnwieser@bg-raumplanung.at



MITGLIED DES FACHVERBANDES





# MARKTGEMEINDE PATERNION



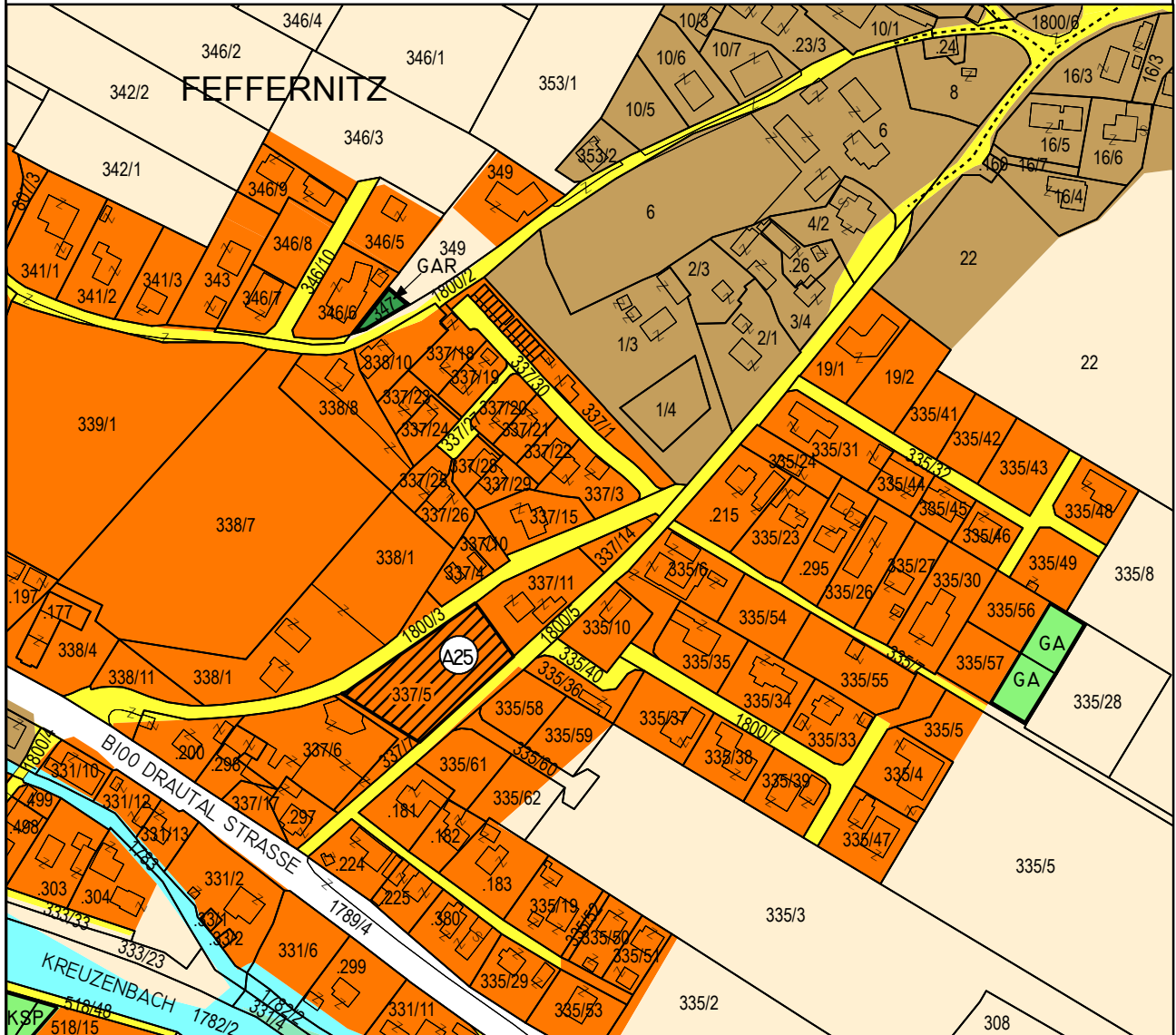
M 1:3000

AUFSCHLIESSUNGSGEBIET: **A25**

KATASTRAL-  
GEMEINDE:

FEISTRITZ/DRAU  
(75201)

Widmung: Bauland - Wohngebiet  
Grundstück(e): 337/5 (Vollfläche - 2.128 m<sup>2</sup>)  
Fläche (Summe): 2.128 m<sup>2</sup>



0 M 1:3000 150M

Klagenfurt, 20.04.2023

Kundmachung: von: 02.11.2022  
bis: 30.11.2022  
Zahl: 610-2/2022-3/Ing.Mü

Gemeinderatsbeschluss:  
Sitzung vom: 20.04.2023

**MAG. WERNER FROHNWIESER**  
INGENIEURBÜRO FÜR  
RAUMPLANUNG UND RAUMORDNUNG

DR. R. CANAVALGASSE 110/316, 9020 KLAGENFURT  
T: 0463/916252 M: 0680/3034352  
werner.frohnwieser@bg-raumplanung.at



MITGLIED DES FACHVERBANDES



# MARKTGEMEINDE PATERNION



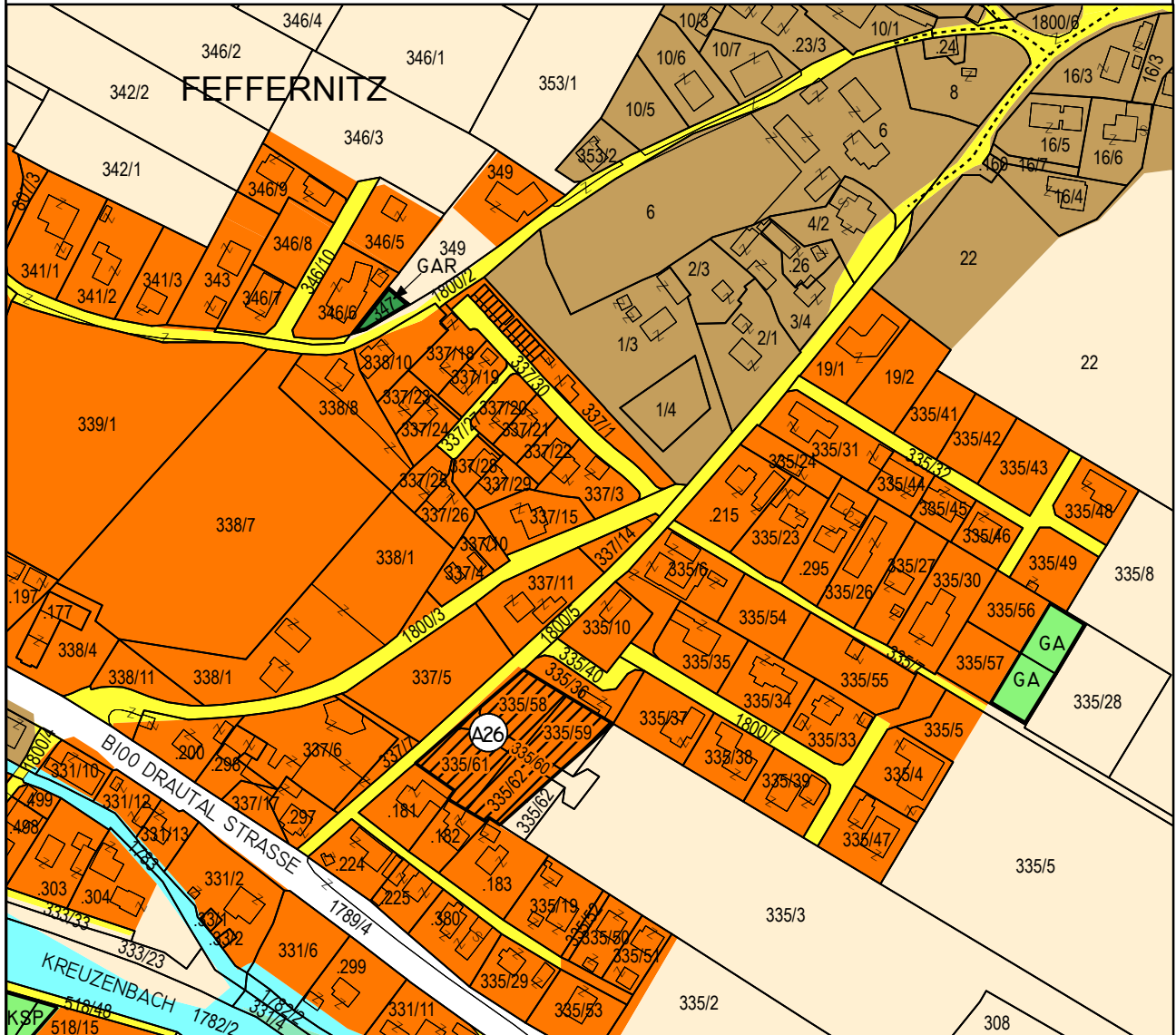
M 1:3000

AUFSCHLIESSUNGSGEBIET: **A26**

KATASTRAL-  
GEMEINDE:

FEISTRITZ/DRAU  
(75201)

Widmung: Bauland - Wohngebiet  
Grundstück(e): 335/58 (Vollfläche - 682 m<sup>2</sup>), 335/59 (Teilfläche - ca. 615 m<sup>2</sup>), 335/60 (Teilfläche - ca. 295 m<sup>2</sup>),  
335/61 (Vollfläche - 779 m<sup>2</sup>), 335/62 (Teilfläche - ca. 531 m<sup>2</sup>)  
Fläche (Summe): ca. 2.902 m<sup>2</sup>



0 M 1:3000 150M

Klagenfurt, 20.04.2023

Kundmachung: von: 02.11.2022  
bis: 30.11.2022  
Zahl: 610-2/2022-3/Ing.Mü

Gemeinderatsbeschluss:  
Sitzung vom: 20.04.2023

**MAG. WERNER FROHNWIESER**  
INGENIEURBÜRO FÜR  
RAUMPLANUNG UND RAUMORDNUNG

DR. R. CANAVALGASSE 110/316, 9020 KLAGENFURT  
T: 0463/916252 M: 0680/3034352

werner.frohnwieser@bg-raumplanung.at



MITGLIED DES FACHVERBANDES



# MARKTGEMEINDE PATERNION



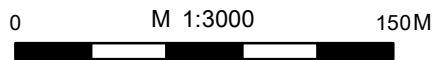
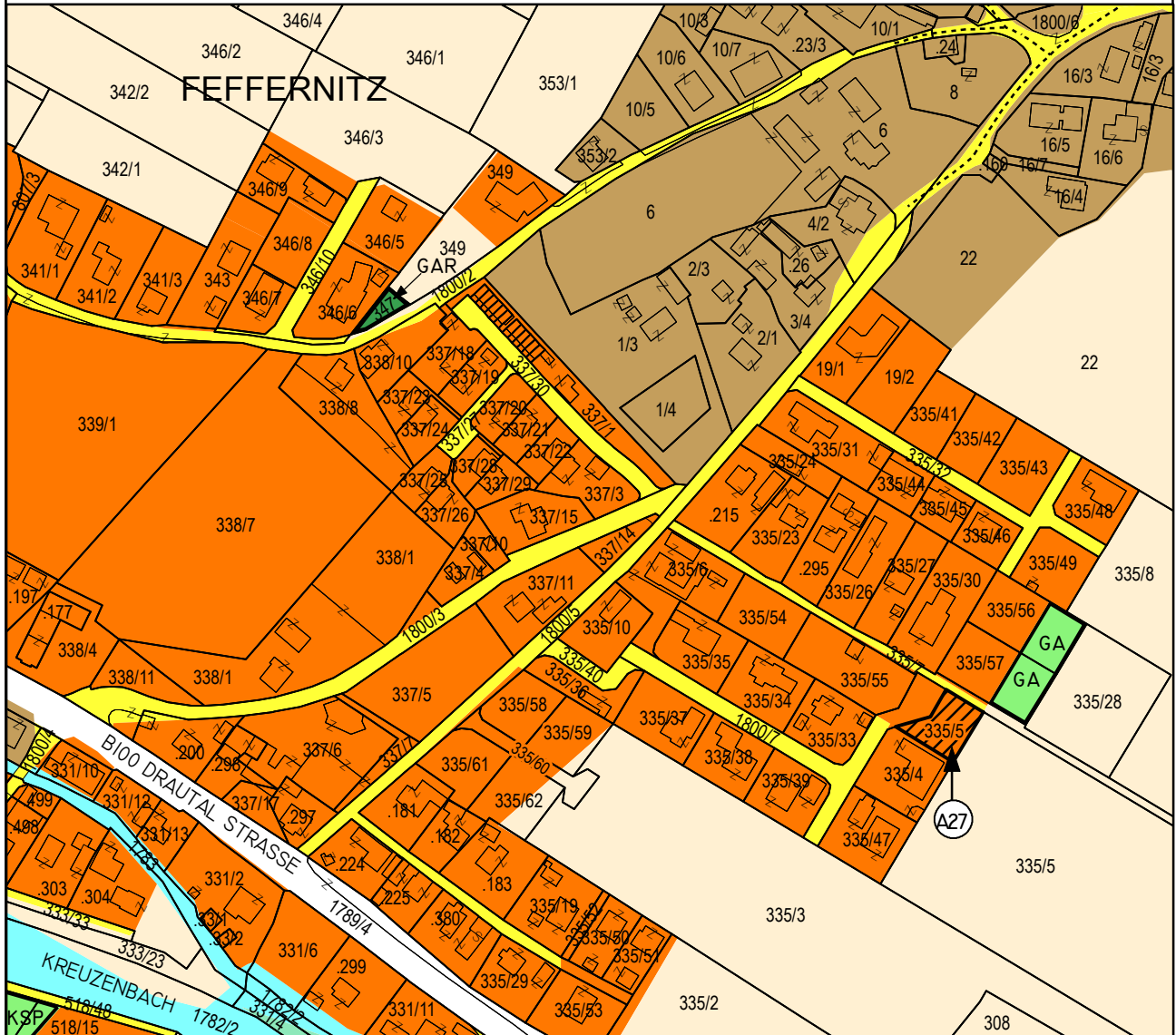
M 1:3000

AUFSCHLIESSUNGSGEBIET: **A27**

KATASTRAL-  
GEMEINDE:

FEISTRITZ/DRAU  
(75201)

Widmung: Bauland - Wohngebiet  
 Grundstück(e): 335/5 (Teilfläche - ca. 543 m<sup>2</sup>)  
 Fläche (Summe): ca. 543 m<sup>2</sup>



Klagenfurt, 20.04.2023

Kundmachung: von: 02.11.2022  
 bis: 30.11.2022  
 Zahl: 610-2/2022-3/Ing.Mü

Gemeinderatsbeschluss:  
 Sitzung vom: 20.04.2023

**MAG. WERNER FROHNWIESER**  
 INGENIEURBÜRO FÜR  
 RAUMPLANUNG UND RAUMORDNUNG

DR. R. CANAVAGASSE 110/316, 9020 KLAGENFURT  
 T: 0463/916252 M: 0680/3034352  
 werner.frohnwieser@bg-raumplanung.at



MITGLIED DES FACHVERBANDES



# MARKTGEMEINDE PATERNION



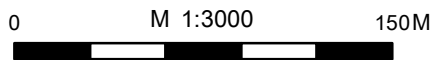
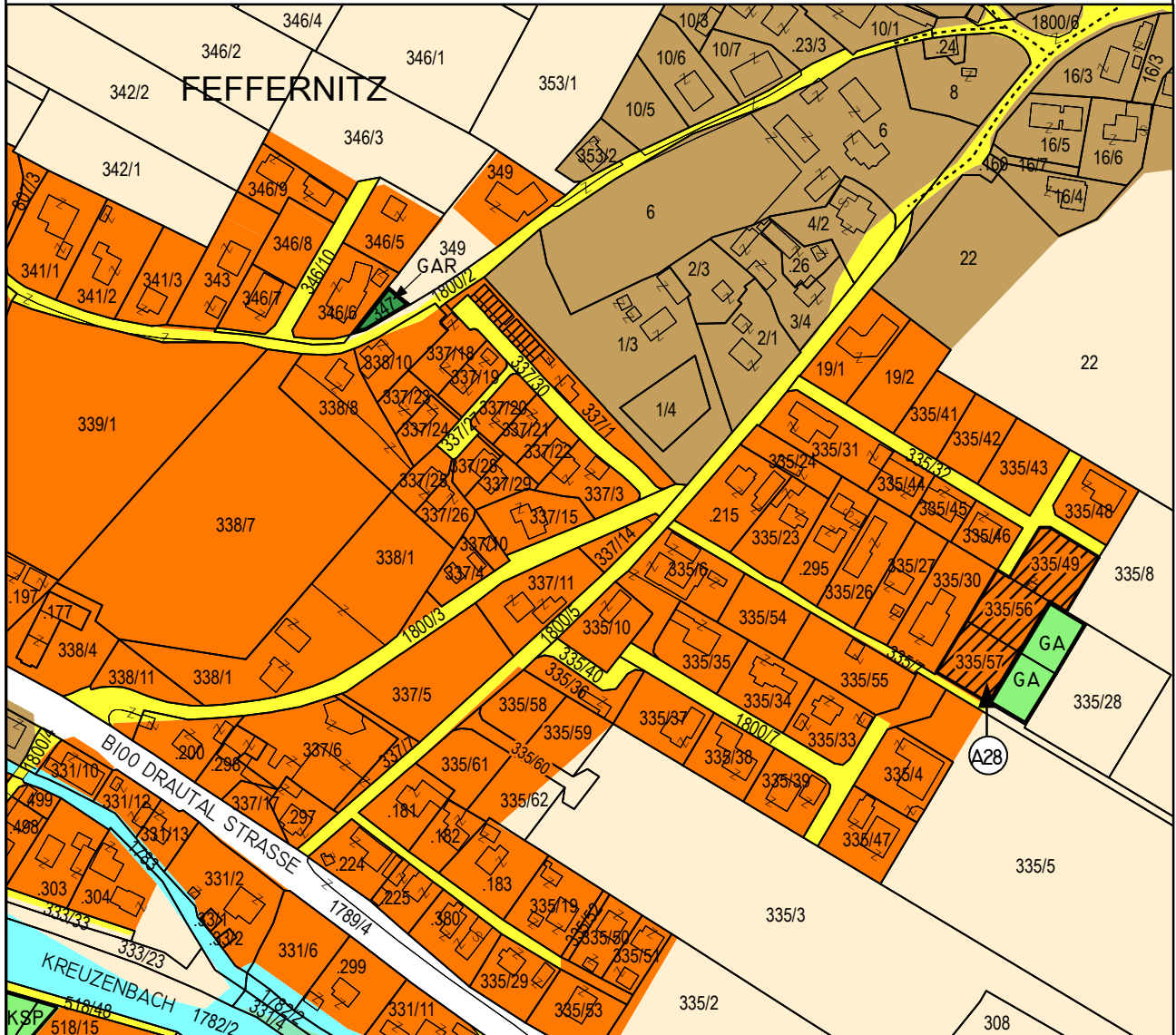
M 1:3000

AUFSCHLIESSUNGSGEBIET: **A28**

KATASTRAL-  
GEMEINDE:

FEISTRITZ/DRAU  
(75201)

Widmung: Bauland - Wohngebiet  
 Grundstück(e): 335/49 (Vollfläche - 803 m<sup>2</sup>), 335/56 (Teilfläche - ca. 688 m<sup>2</sup>), 335/57 (Teilfläche - ca. 687 m<sup>2</sup>)  
 Fläche (Summe): ca. 2.178 m<sup>2</sup>



Klagenfurt, 20.04.2023

Kundmachung: von: 02.11.2022  
 bis: 30.11.2022  
 Zahl: 610-2/2022-3/Ing.Mü

Gemeinderatsbeschluss:  
 Sitzung vom: 20.04.2023

**MAG. WERNER FROHNWIESER**  
 INGENIEURBÜRO FÜR  
 RAUMPLANUNG UND RAUMORDNUNG

DR. R. CANAVAGASSE 110/316, 9020 KLAGENFURT  
 T: 0463/916252 M: 0680/3034352  
 werner.frohnwieser@bg-raumplanung.at



MITGLIED DES FACHVERBANDES



# MARKTGEMEINDE PATERNION



M 1:3000

AUFSCHLIESSUNGSGEBIET: **A29**

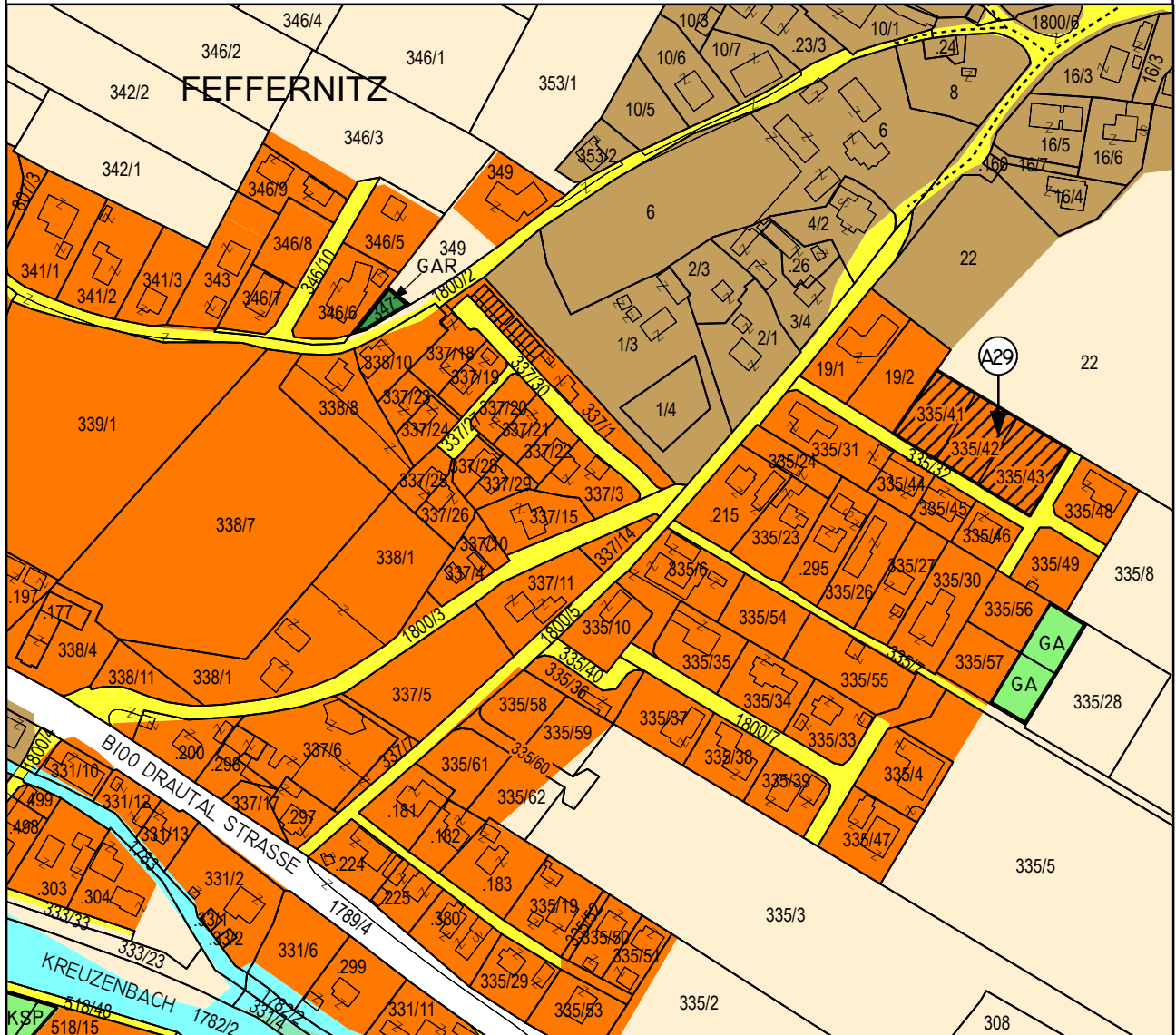
KATASTRAL-  
GEMEINDE:

FEISTRITZ/DRAU  
(75201)

Widmung: Bauland - Wohngebiet

Grundstück(e): 335/41 (Vollfläche - 706 m<sup>2</sup>), 335/42 (Vollfläche - 708 m<sup>2</sup>), 335/43 (Vollfläche - 910 m<sup>2</sup>)

Fläche (Summe): 2.324 m<sup>2</sup>



0 M 1:3000 150M



Klagenfurt, 20.04.2023

Kundmachung: von: 02.11.2022  
bis: 30.11.2022  
Zahl: 610-2/2022-3/Ing.Mü

Gemeinderatsbeschluss:  
Sitzung vom: 20.04.2023

**MAG. WERNER FROHNWIESER**  
INGENIEURBÜRO FÜR  
RAUMPLANUNG UND RAUMORDNUNG

DR. R. CANAVAGASSE 110/316, 9020 KLAGENFURT  
T: 0463/916252 M: 0680/3034352

werner.frohnwieser@bg-raumplanung.at



MITGLIED DES FACHVERBANDES



# MARKTGEMEINDE PATERNION



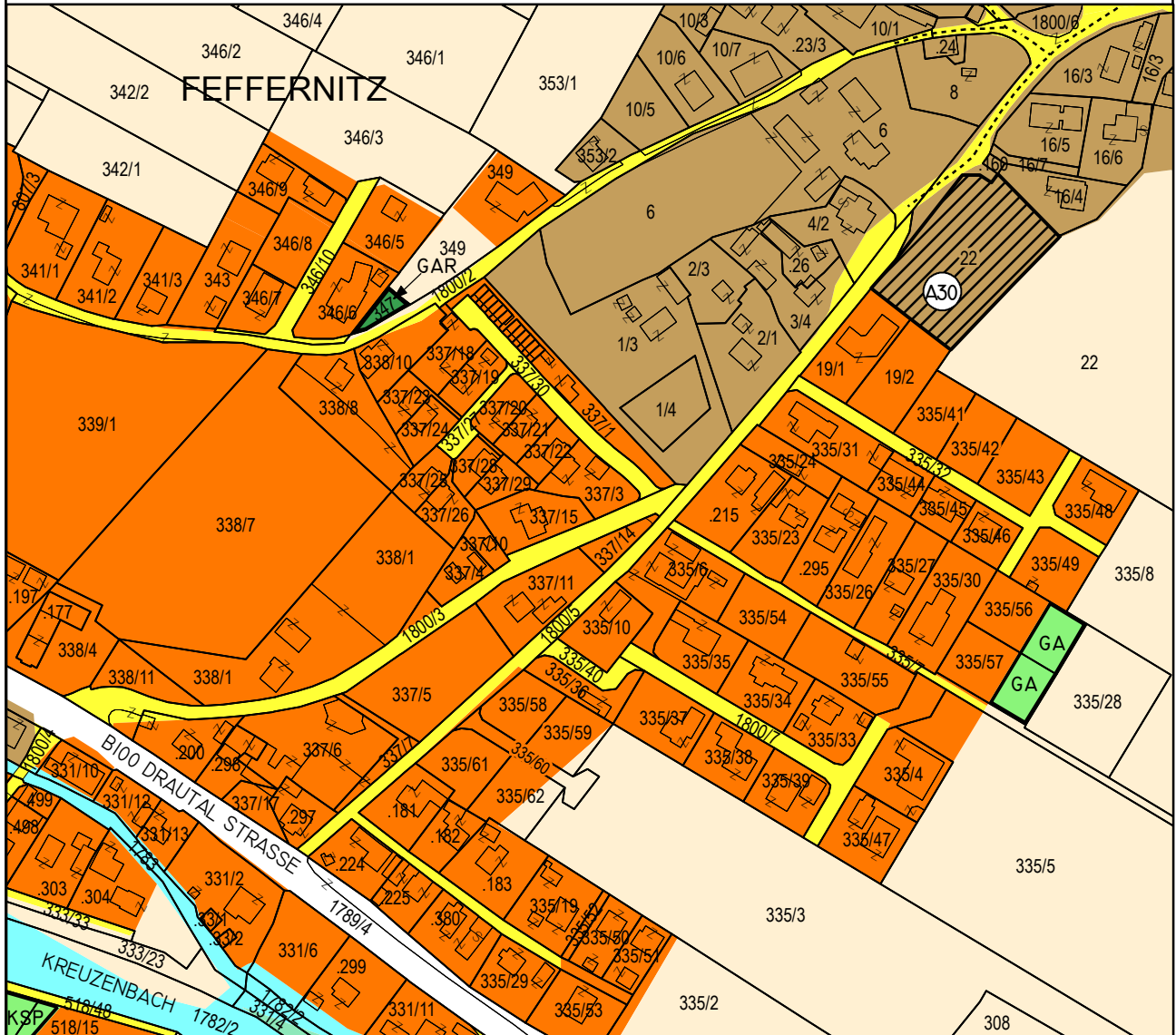
M 1:3000

AUFSCHLIESSUNGSGEBIET: **A30**

KATASTRAL-  
GEMEINDE:

FEISTRITZ/DRAU  
(75201)

Widmung: Bauland - Dorfgebiet  
Grundstück(e): 22 (Teilfläche - ca. 3.273 m<sup>2</sup>)  
Fläche (Summe): ca. 3.273 m<sup>2</sup>



0 M 1:3000 150M

Klagenfurt, 20.04.2023

Kundmachung: von: 02.11.2022  
bis: 30.11.2022  
Zahl: 610-2/2022-3/Ing.Mü

Gemeinderatsbeschluss:  
Sitzung vom: 20.04.2023

**MAG. WERNER FROHNWIESER**  
INGENIEURBÜRO FÜR  
RAUMPLANUNG UND RAUMORDNUNG

DR. R. CANAVAGASSE 110/316, 9020 KLAGENFURT  
T: 0463/916252 M: 0680/3034352

werner.frohnwieser@bg-raumplanung.at



MITGLIED DES FACHVERBANDES





# MARKTGEMEINDE PATERNION



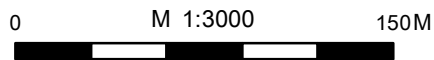
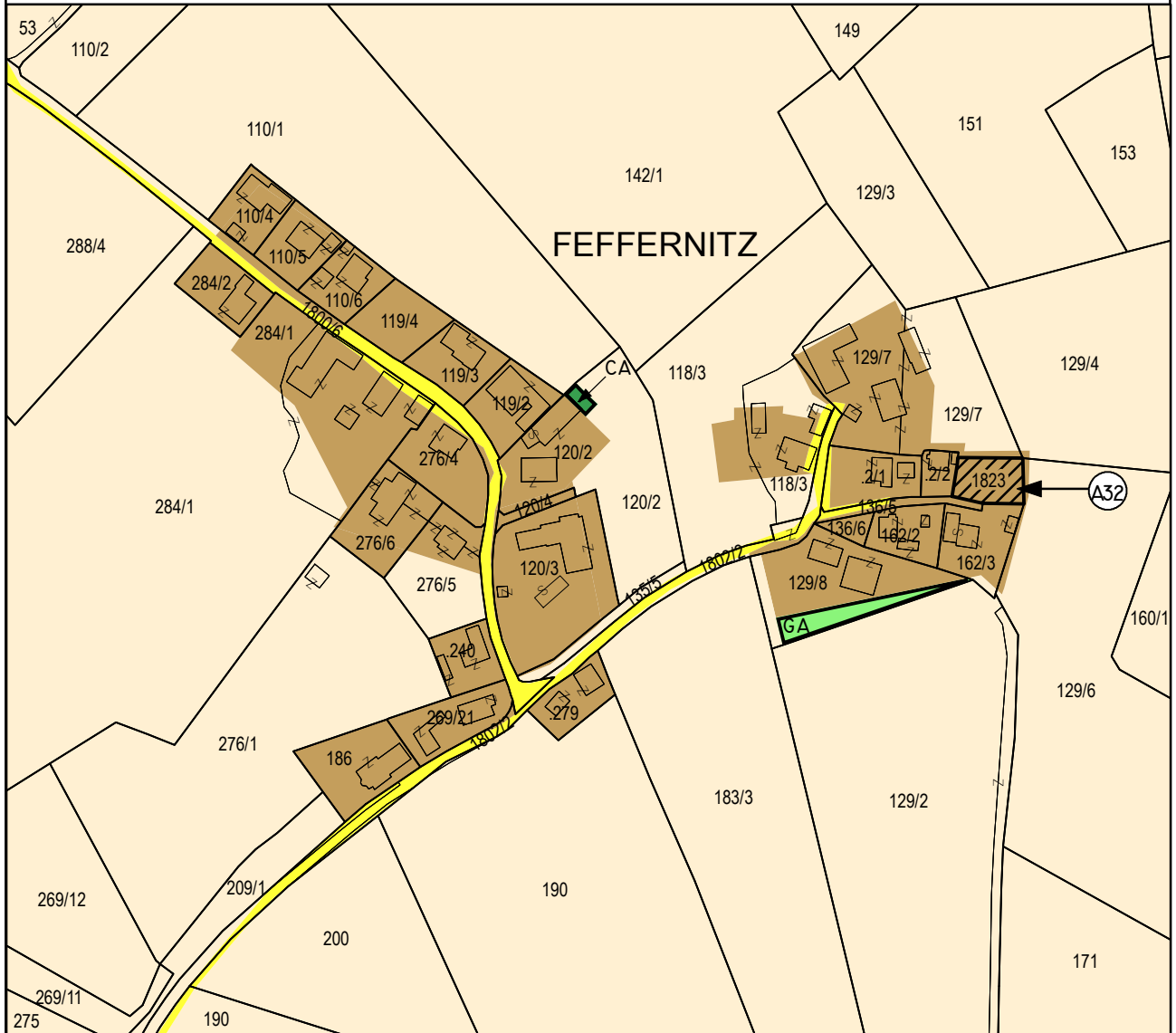
M 1:3000

AUFSCHLIESSUNGSGEBIET: **A32**

KATASTRAL-  
GEMEINDE:

FEISTRITZ/DRAU  
(75201)

Widmung: Bauland - Dorfgebiet  
 Grundstück(e): 1823 (Vollfläche - 590 m<sup>2</sup>)  
 Fläche (Summe): 590 m<sup>2</sup>



Klagenfurt, 20.04.2023

Kundmachung: von: 02.11.2022  
 bis: 30.11.2022  
 Zahl: 610-2/2022-3/Ing.Mü

Gemeinderatsbeschluss:  
 Sitzung vom: 20.04.2023

**MAG. WERNER FROHNWIESER**  
 INGENIEURBÜRO FÜR  
 RAUMPLANUNG UND RAUMORDNUNG

DR. R. CANAVALGASSE 110/316, 9020 KLAGENFURT  
 T: 0463/916252 M: 0680/3034352  
 werner.frohnwieser@bg-raumplanung.at



MITGLIED DES FACHVERBANDES





# MARKTGEMEINDE PATERNION



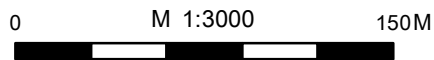
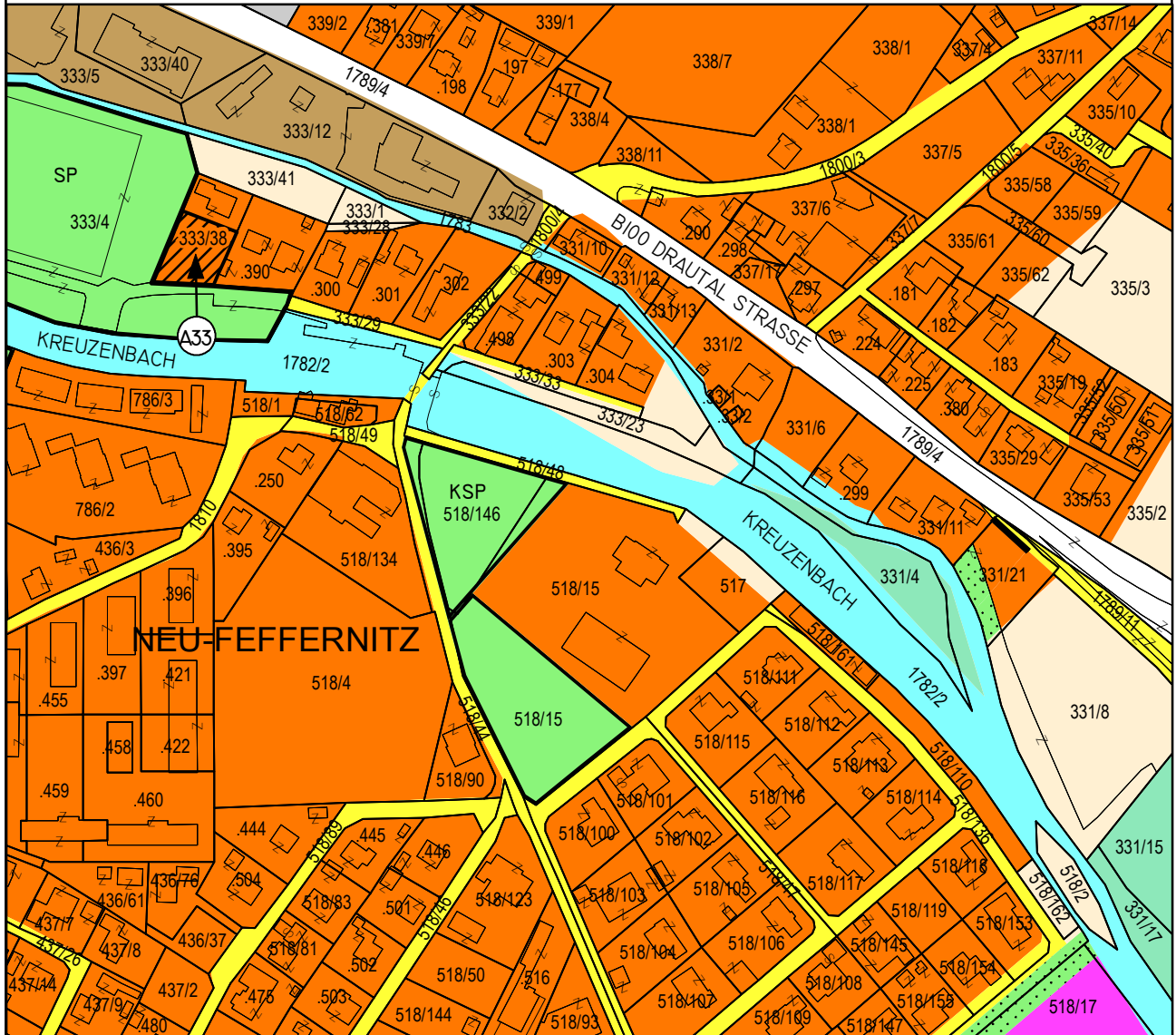
M 1:3000

AUFSCHLIESSUNGSGEBIET: **A33**

KATASTRAL-  
GEMEINDE:

FEISTRITZ/DRAU  
(75201)

Widmung: Bauland - Wohngebiet  
Grundstück(e): 333/38 (Teilfläche - ca. 736 m<sup>2</sup>)  
Fläche (Summe): ca. 736 m<sup>2</sup>



Klagenfurt, 20.04.2023

Kundmachung: von: 02.11.2022  
bis: 30.11.2022  
Zahl: 610-2/2022-3/Ing.Mü

Gemeinderatsbeschluss:  
Sitzung vom: 20.04.2023

**MAG. WERNER FROHNWIESER**  
INGENIEURBÜRO FÜR  
RAUMPLANUNG UND RAUMORDNUNG

DR. R. CANAVALGASSE 110/316, 9020 KLAGENFURT  
T: 0463/916252 M: 0680/3034352

werner.frohnwieser@bg-raumplanung.at



MITGLIED DES FACHVERBANDES



# MARKTGEMEINDE PATERNION



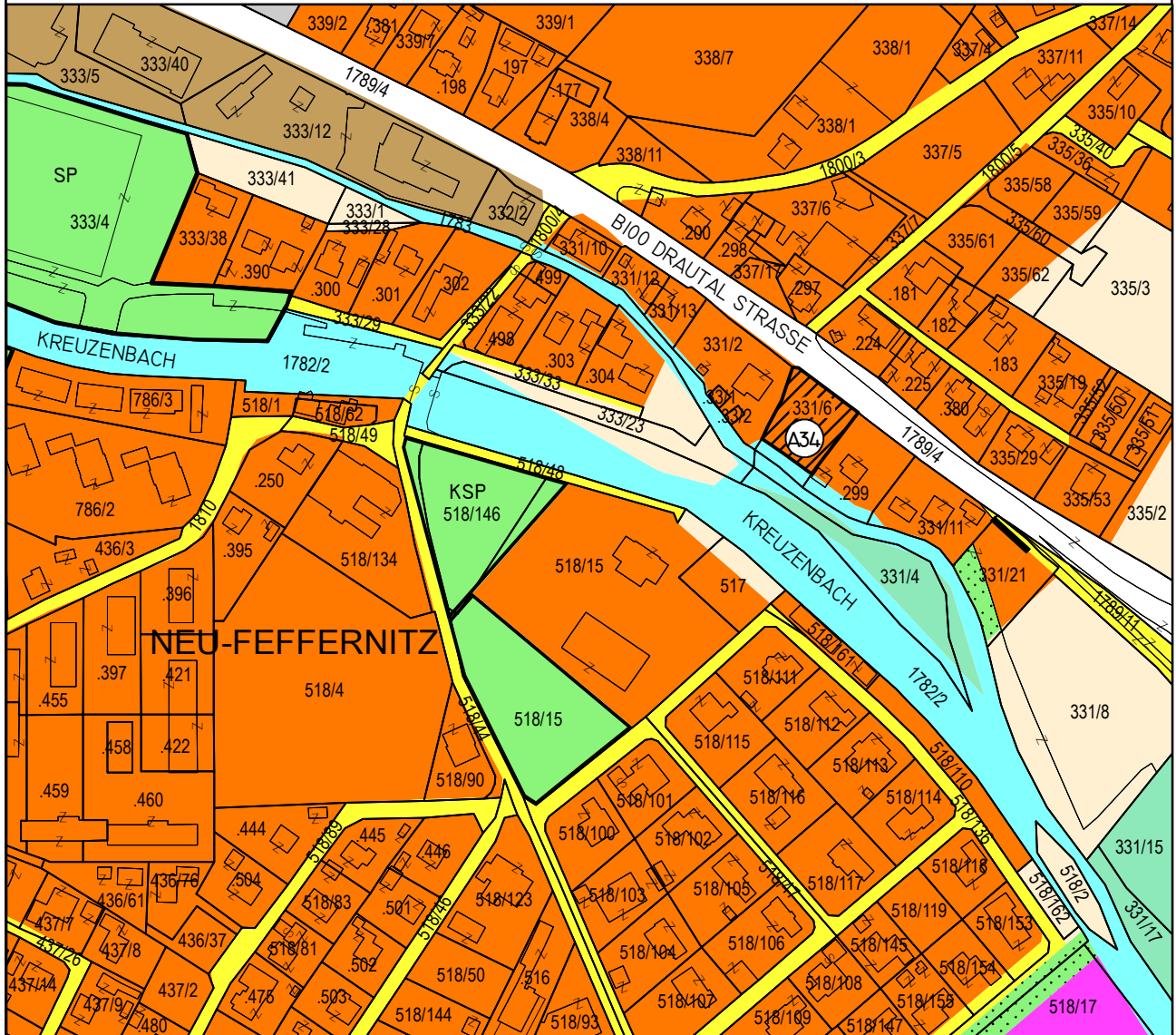
M 1:3000

AUFSCHLIESSUNGSGEBIET: **A34**

KATASTRAL-  
GEMEINDE:

FEISTRITZ/DRAU  
(75201)

Widmung: Bauland - Wohngebiet  
Grundstück(e): 331/6 (Teilfläche - ca. 1.030 m<sup>2</sup>)  
Fläche (Summe): ca. 1.030 m<sup>2</sup>



0 M 1:3000 150M

Klagenfurt, 20.04.2023

Kundmachung: von: 02.11.2022  
bis: 30.11.2022  
Zahl: 610-2/2022-3/Ing.Mü

Gemeinderatsbeschluss:  
Sitzung vom: 20.04.2023

**MAG. WERNER FROHNWIESER**  
INGENIEURBÜRO FÜR  
RAUMPLANUNG UND RAUMORDNUNG

DR. R. CANAVALGASSE 110/316, 9020 KLAGENFURT  
T: 0463/916252 M: 0680/3034352

werner.frohnwieser@bg-raumplanung.at



MITGLIED DES FACHVERBANDES



# MARKTGEMEINDE PATERNION



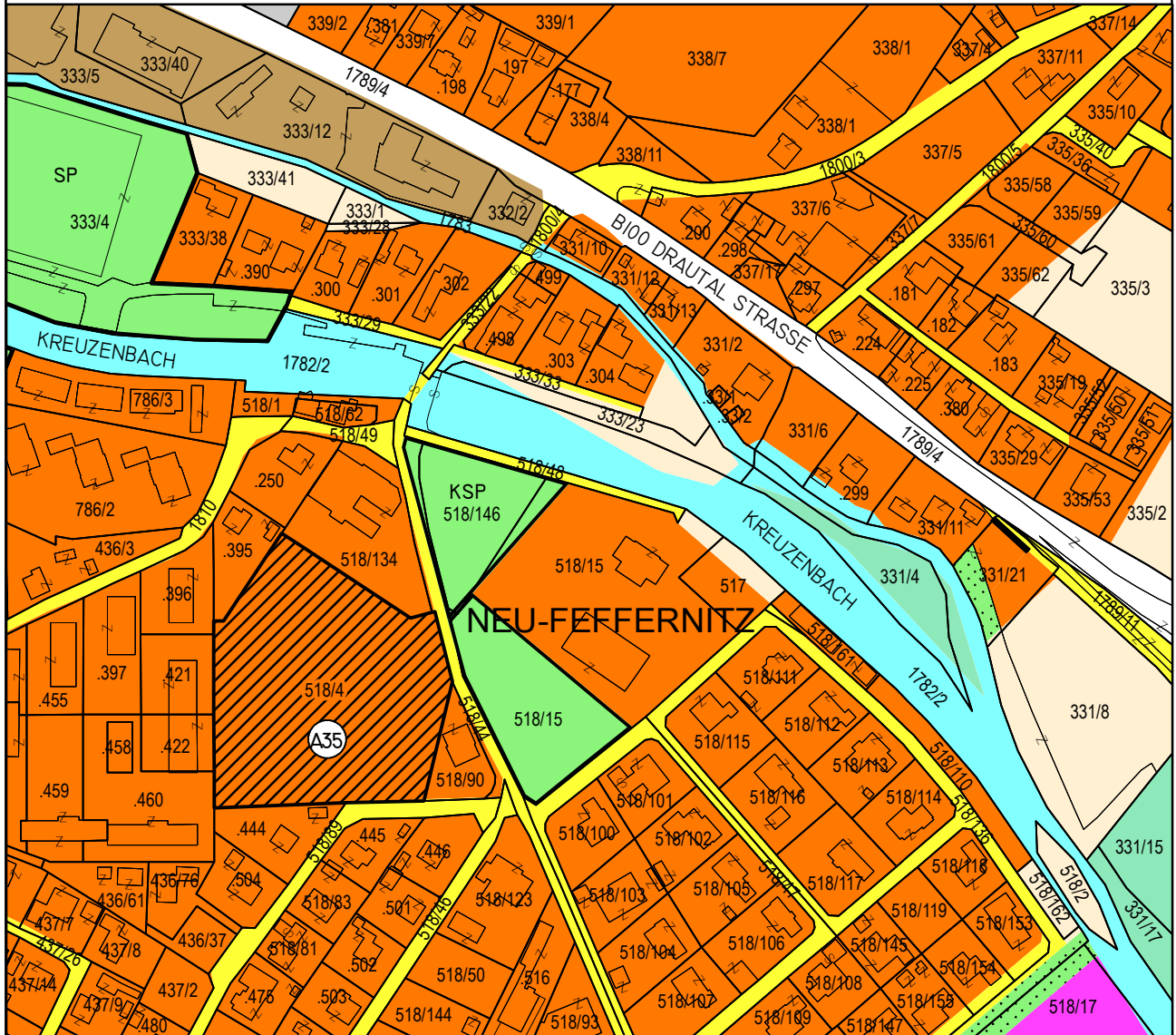
M 1:3000

AUFSCHLIESSUNGSGEBIET: **A35**

KATASTRAL-  
GEMEINDE:

FEISTRITZ/DRAU  
(75201)

Widmung: Bauland - Wohngebiet  
Grundstück(e): 518/4 (Vollfläche - 9.522 m<sup>2</sup>)  
Fläche (Summe): 9.522 m<sup>2</sup>



0 M 1:3000 150M

Klagenfurt, 20.04.2023

Kundmachung: von: 02.11.2022  
bis: 30.11.2022  
Zahl: 610-2/2022-3/Ing.Mü

Gemeinderatsbeschluss:  
Sitzung vom: 20.04.2023

**MAG. WERNER FROHNWIESER**  
INGENIEURBÜRO FÜR  
RAUMPLANUNG UND RAUMORDNUNG

DR. R. CANAVALGASSE 110/316, 9020 KLAGENFURT  
T: 0463/916252 M: 0680/3034352

werner.frohnwieser@bg-raumplanung.at



MITGLIED DES FACHVERBANDES



# MARKTGEMEINDE PATERNION



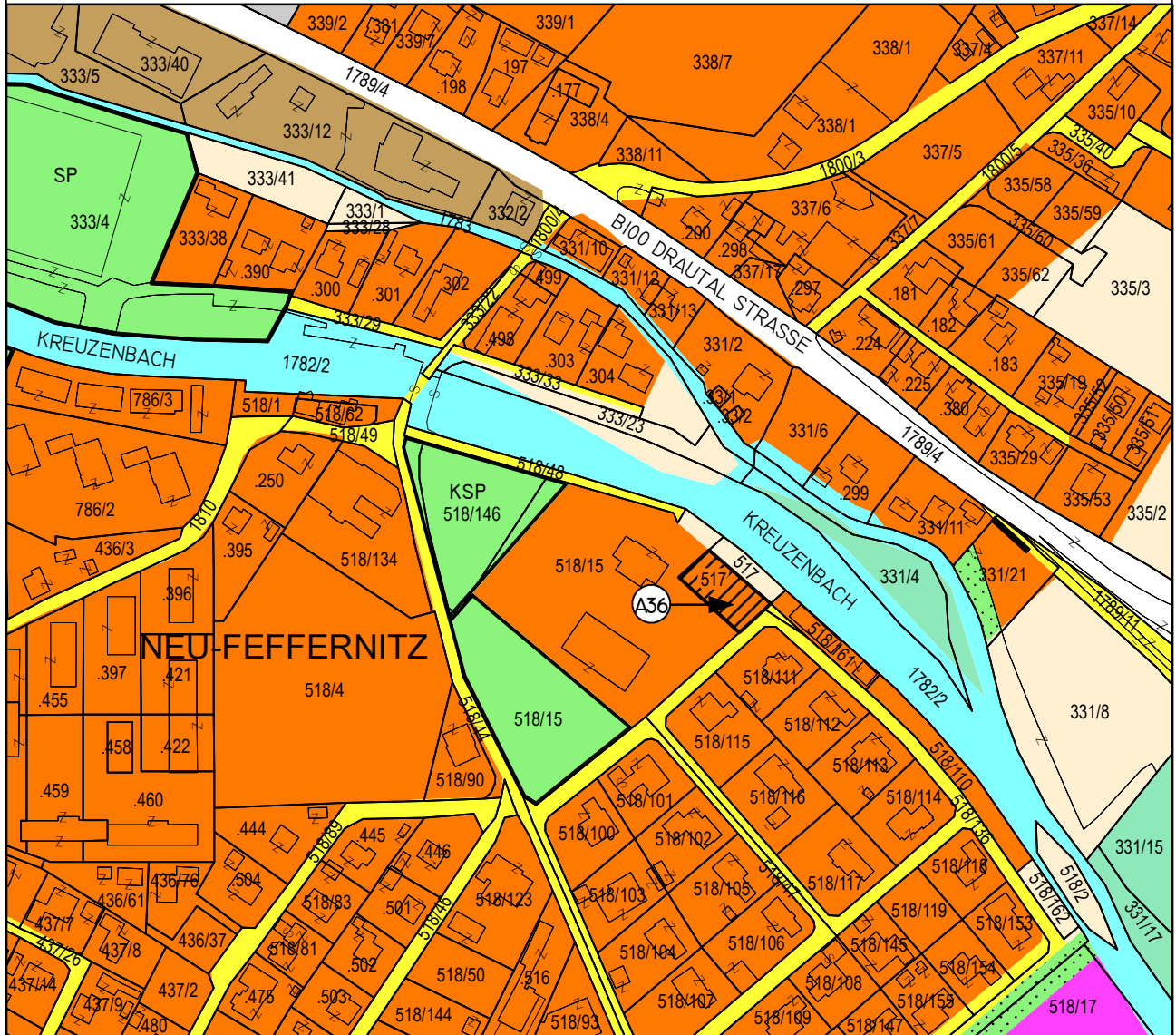
M 1:3000

AUFSCHLIESSUNGSGEBIET: **A36**

KATASTRAL-  
GEMEINDE:

FEISTRITZ/DRAU  
(75201)

Widmung: Bauland - Wohngebiet  
Grundstück(e): 517 (Teilfläche - ca. 651 m<sup>2</sup>)  
Fläche (Summe): ca. 651 m<sup>2</sup>



0 M 1:3000 150M

Klagenfurt, 20.04.2023

Kundmachung: von: 02.11.2022  
bis: 30.11.2022  
Zahl: 610-2/2022-3/Ing.Mü

Gemeinderatsbeschluss:  
Sitzung vom: 20.04.2023

**MAG. WERNER FROHNWIESER**  
INGENIEURBÜRO FÜR  
RAUMPLANUNG UND RAUMORDNUNG

DR. R. CANAVALGASSE 110/316, 9020 KLAGENFURT  
T: 0463/916252 M: 0680/3034352

werner.frohnwieser@bg-raumplanung.at



MITGLIED DES FACHVERBANDES



# MARKTGEMEINDE PATERNION



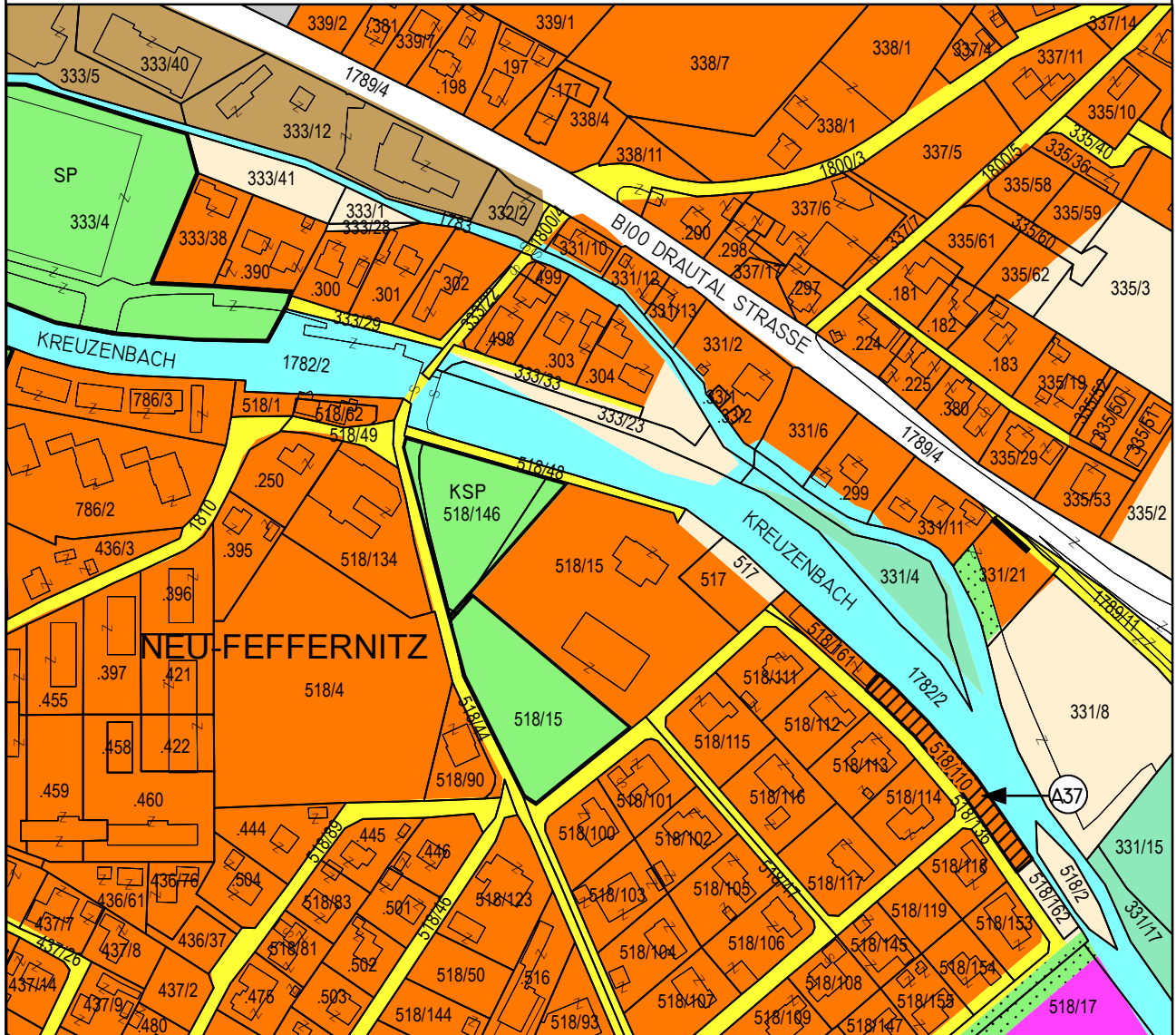
M 1:3000

AUFSCHLIESSUNGSGEBIET: **A37**

KATASTRAL-  
GEMEINDE:

FEISTRITZ/DRAU  
(75201)

Widmung: Bauland - Wohngebiet  
Grundstück(e): 518/110 (Vollfläche - 936 m<sup>2</sup>)  
Fläche (Summe): 936 m<sup>2</sup>



0 M 1:3000 150M

Klagenfurt, 20.04.2023

Kundmachung: von: 02.11.2022  
bis: 30.11.2022  
Zahl: 610-2/2022-3/Ing.Mü

Gemeinderatsbeschluss:  
Sitzung vom: 20.04.2023

**MAG. WERNER FROHNWIESER**  
INGENIEURBÜRO FÜR  
RAUMPLANUNG UND RAUMORDNUNG

DR. R. CANAVALGASSE 110/316, 9020 KLAGENFURT  
T: 0463/916252 M: 0680/3034352

werner.frohnwieser@bg-raumplanung.at



MITGLIED DES FACHVERBANDES







# MARKTGEMEINDE PATERNION



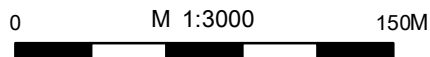
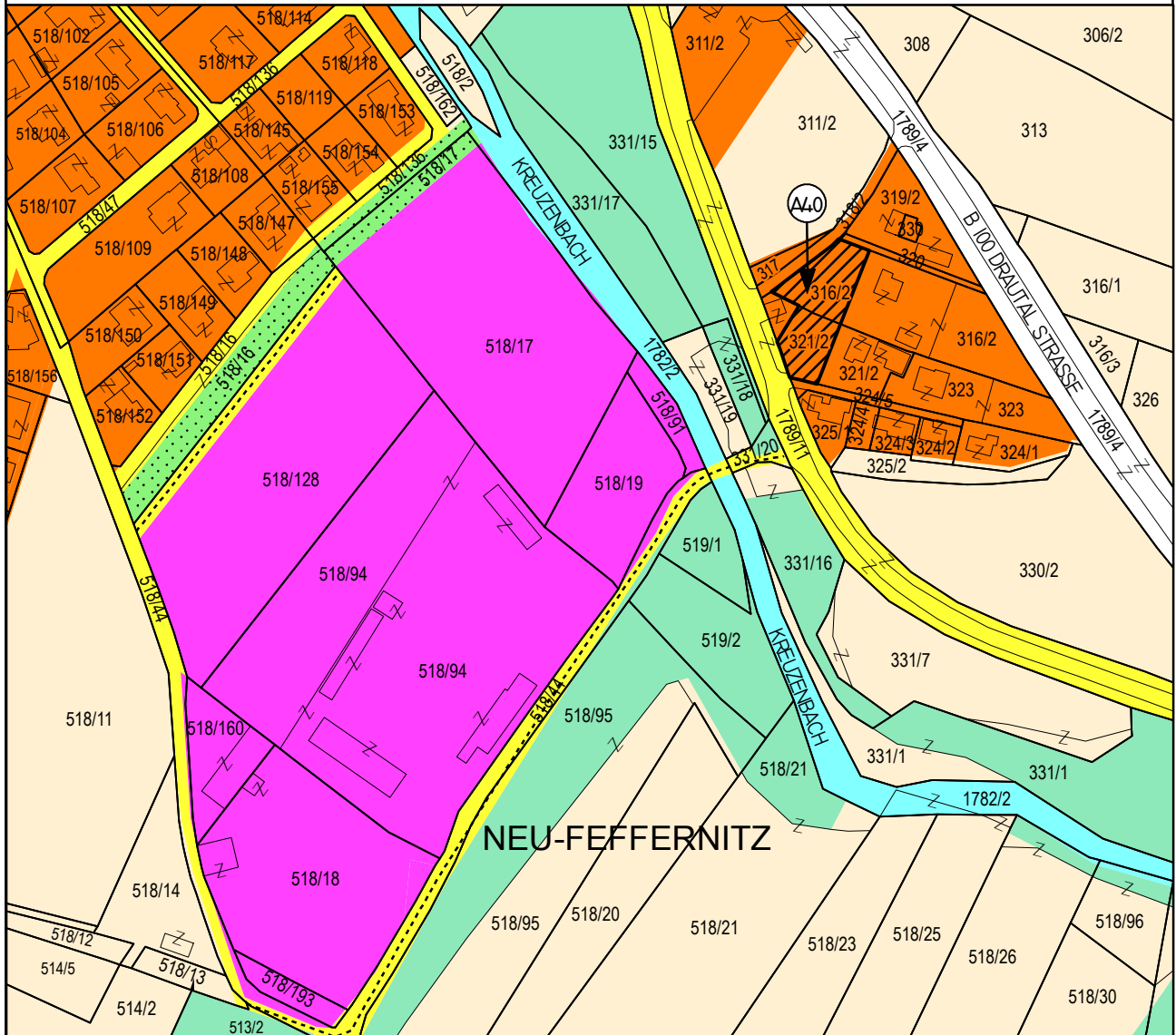
M 1:3000

AUFSCHLIESSUNGSGEBIET: **A40**

KATASTRAL-  
GEMEINDE:

FEISTRITZ/DRAU  
(75201)

Widmung: Bauland - Wohngebiet  
Grundstück(e): 316/2 (Teilfläche - ca. 814 m<sup>2</sup>), 321/2 (Teilfläche - ca. 586 m<sup>2</sup>)  
Fläche (Summe): ca. 1.400 m<sup>2</sup>



Klagenfurt, 20.04.2023

Kundmachung: von: 02.11.2022  
bis: 30.11.2022  
Zahl: 610-2/2022-3/Ing.Mü

Gemeinderatsbeschluss:  
Sitzung vom: 20.04.2023

MAG. WERNER FROHNWIESER  
INGENIEURBÜRO FÜR  
RAUMPLANUNG UND RAUMORDNUNG  
DR. R. CANAVALGASSE 110/316, 9020 KLAGENFURT  
T: 0463/916252 M: 0680/3034352  
werner.frohnwieser@bg-raumplanung.at



MITGLIED DES FACHVERBANDES







# MARKTGEMEINDE PATERNION



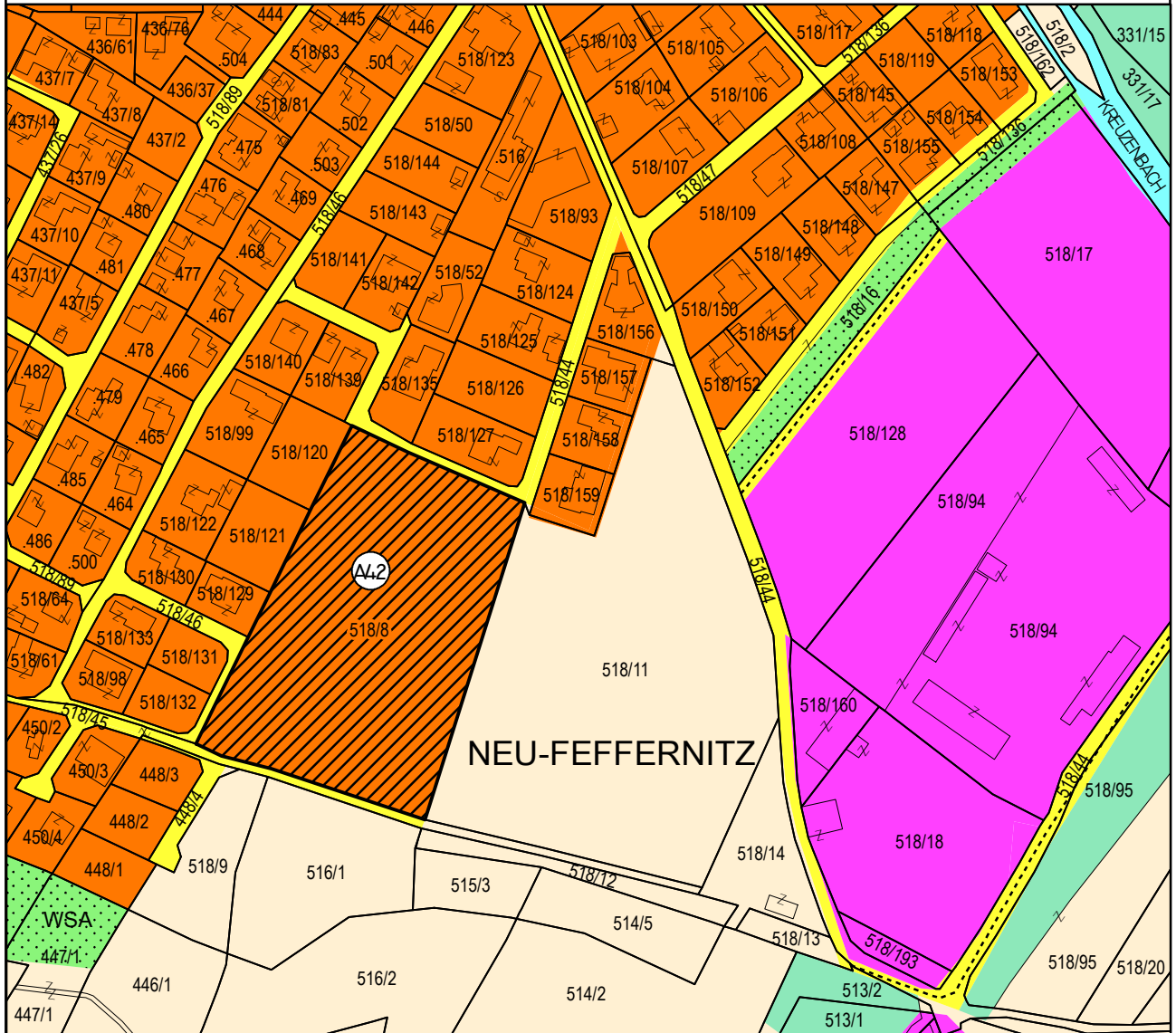
M 1:3000

AUFSCHLIESSUNGSGEBIET: **A4.2**

KATASTRAL-  
GEMEINDE:

FEISTRITZ/DRAU  
(75201)

Widmung: **Bauland - Wohngebiet**  
 Grundstück(e): **518/8 (Vollfläche - 13.912 m<sup>2</sup>)**  
 Fläche (Summe): **13.912 m<sup>2</sup>**



0 M 1:3000 150M

Klagenfurt, 20.04.2023

Kundmachung: von: 02.11.2022  
 bis: 30.11.2022  
 Zahl: 610-2/2022-3/Ing.Mü

Gemeinderatsbeschluss:  
 Sitzung vom: 20.04.2023

**MAG. WERNER FROHNWIESER**  
 INGENIEURBÜRO FÜR  
 RAUMPLANUNG UND RAUMORDNUNG

DR. R. CANAVAGASSE 110/316, 9020 KLAGENFURT  
 T: 0463/916252 M: 0680/3034352

werner.frohnwieser@bg-raumplanung.at



MITGLIED DES FACHVERBANDES



# MARKTGEMEINDE PATERNION



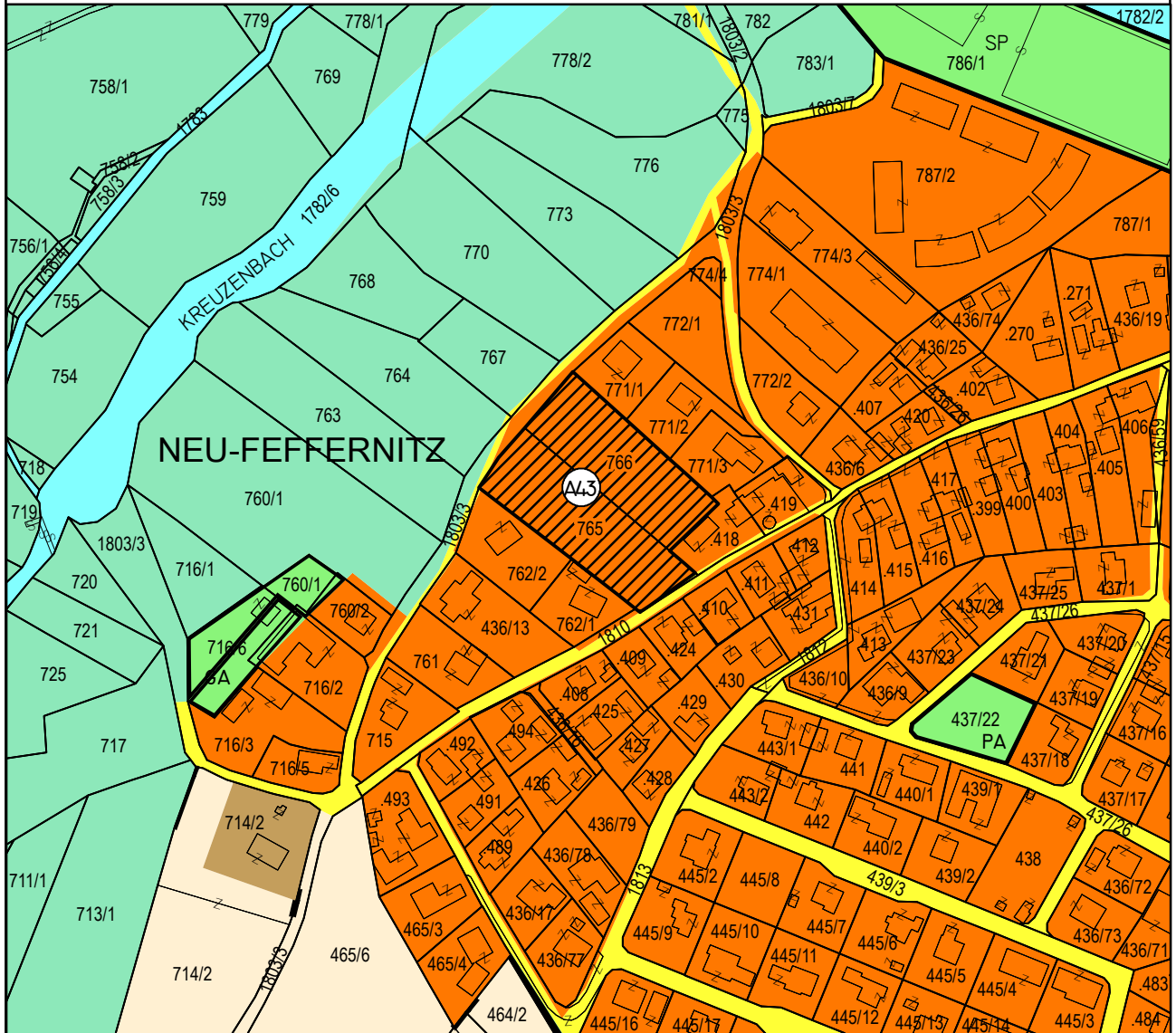
M 1:3000

AUFSCHLIESSUNGSGEBIET: **A4.3**

KATASTRAL-  
GEMEINDE:

FEISTRITZ/DRAU  
(75201)

Widmung: Bauland - Wohngebiet  
Grundstück(e): 765 (Teilfläche - ca. 2.905 m<sup>2</sup>), 766 (Vollfläche - 2.634 m<sup>2</sup>)  
Fläche (Summe): ca. 5.539 m<sup>2</sup>



0 M 1:3000 150M

Klagenfurt, 20.04.2023

Kundmachung: von: 02.11.2022  
bis: 30.11.2022  
Zahl: 610-2/2022-3/Ing.Mü

Gemeinderatsbeschluss:  
Sitzung vom: 20.04.2023

**MAG. WERNER FROHNWIESER**  
INGENIEURBÜRO FÜR  
RAUMPLANUNG UND RAUMORDNUNG

DR. R. CANAVALGASSE 110/316, 9020 KLAGENFURT  
T: 0463/916252 M: 0680/3034352

werner.frohnwieser@bg-raumplanung.at



MITGLIED DES FACHVERBANDES



# MARKTGEMEINDE PATERNION



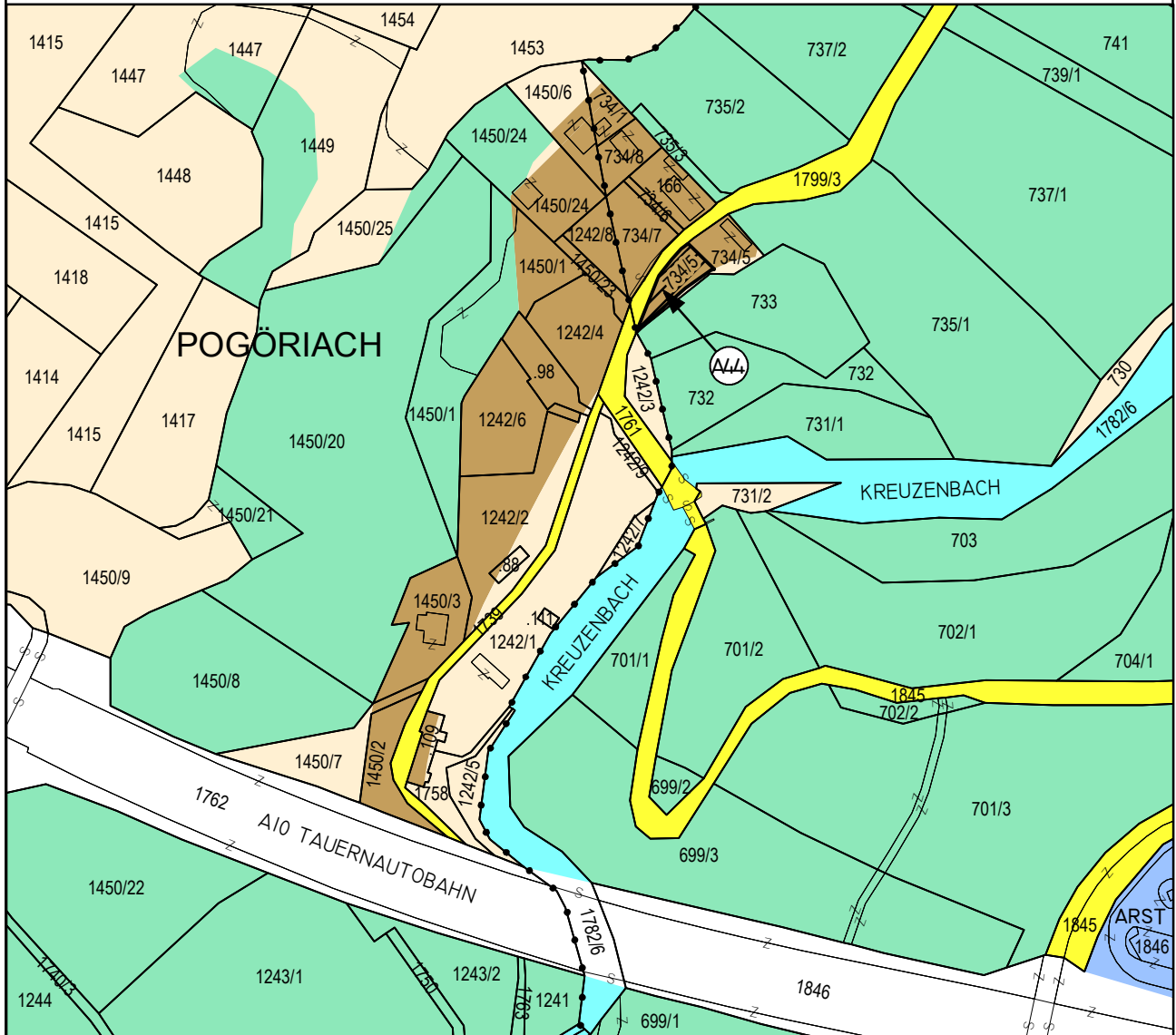
M 1:3000

AUFSCHLIESSUNGSGEBIET:

KATASTRAL-  
GEMEINDE:

FEISTRITZ/DRAU  
(75201)

Widmung: Bauland - Dorfgebiet  
Grundstück(e): 734/5 (Teilfläche - ca. 410 m<sup>2</sup>)  
Fläche (Summe): ca. 410 m<sup>2</sup>



0 M 1:3000 150M

Klagenfurt, 20.04.2023

Kundmachung: von: 02.11.2022  
bis: 30.11.2022  
Zahl: 610-2/2022-3/Ing.Mü

Gemeinderatsbeschluss:  
Sitzung vom: 20.04.2023

MAG. WERNER FROHNWIESER  
INGENIEURBÜRO FÜR  
RAUMPLANUNG UND RAUMORDNUNG

DR. R. CANAVAGASSE 110/316, 9020 KLAGENFURT  
T: 0463/916252 M: 0680/3034352  
werner.frohnwieser@bg-raumplanung.at



MITGLIED DES FACHVERBANDES



# MARKTGEMEINDE PATERNION



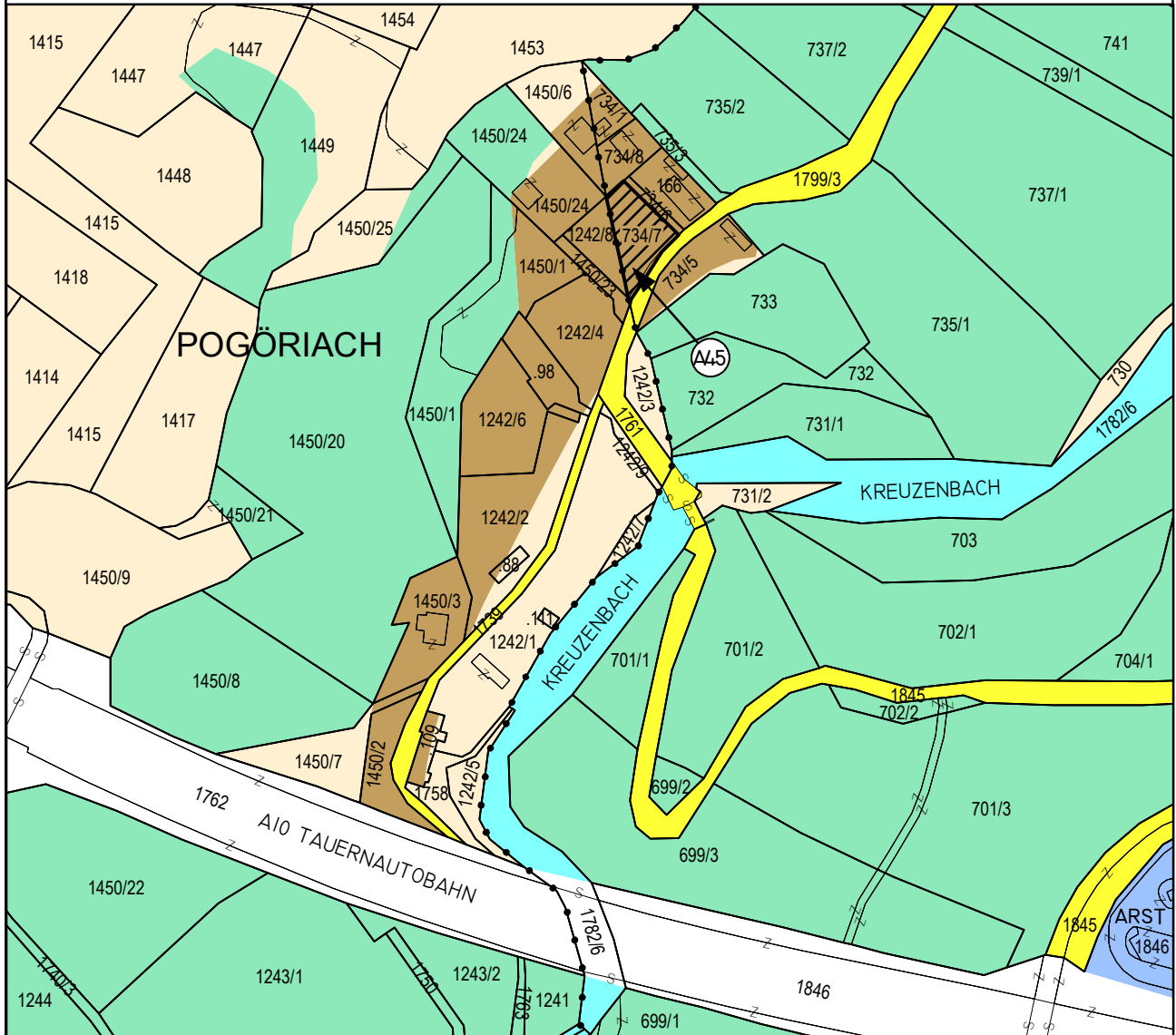
M 1:3000

AUFSCHLIESSUNGSGEBIET: **A45**

KATASTRAL-  
GEMEINDE:

FEISTRITZ/DRAU  
(75201)

Widmung: Bauland - Dorfgebiet  
 Grundstück(e): 734/7 (Vollfläche - 797 m<sup>2</sup>)  
 Fläche (Summe): 797 m<sup>2</sup>



0 M 1:3000 150M

Klagenfurt, 20.04.2023

Kundmachung: von: 02.11.2022  
 bis: 30.11.2022  
 Zahl: 610-2/2022-3/Ing.Mü

Gemeinderatsbeschluss:  
 Sitzung vom: 20.04.2023

**MAG. WERNER FROHNWIESER**  
 INGENIEURBÜRO FÜR  
 RAUMPLANUNG UND RAUMORDNUNG

DR. R. CANAVALGASSE 110/316, 9020 KLAGENFURT  
 T: 0463/916252 M: 0680/3034352  
 werner.frohnwieser@bg-raumplanung.at



MITGLIED DES FACHVERBANDES



MARKTGEMEINDE  
PATERNION



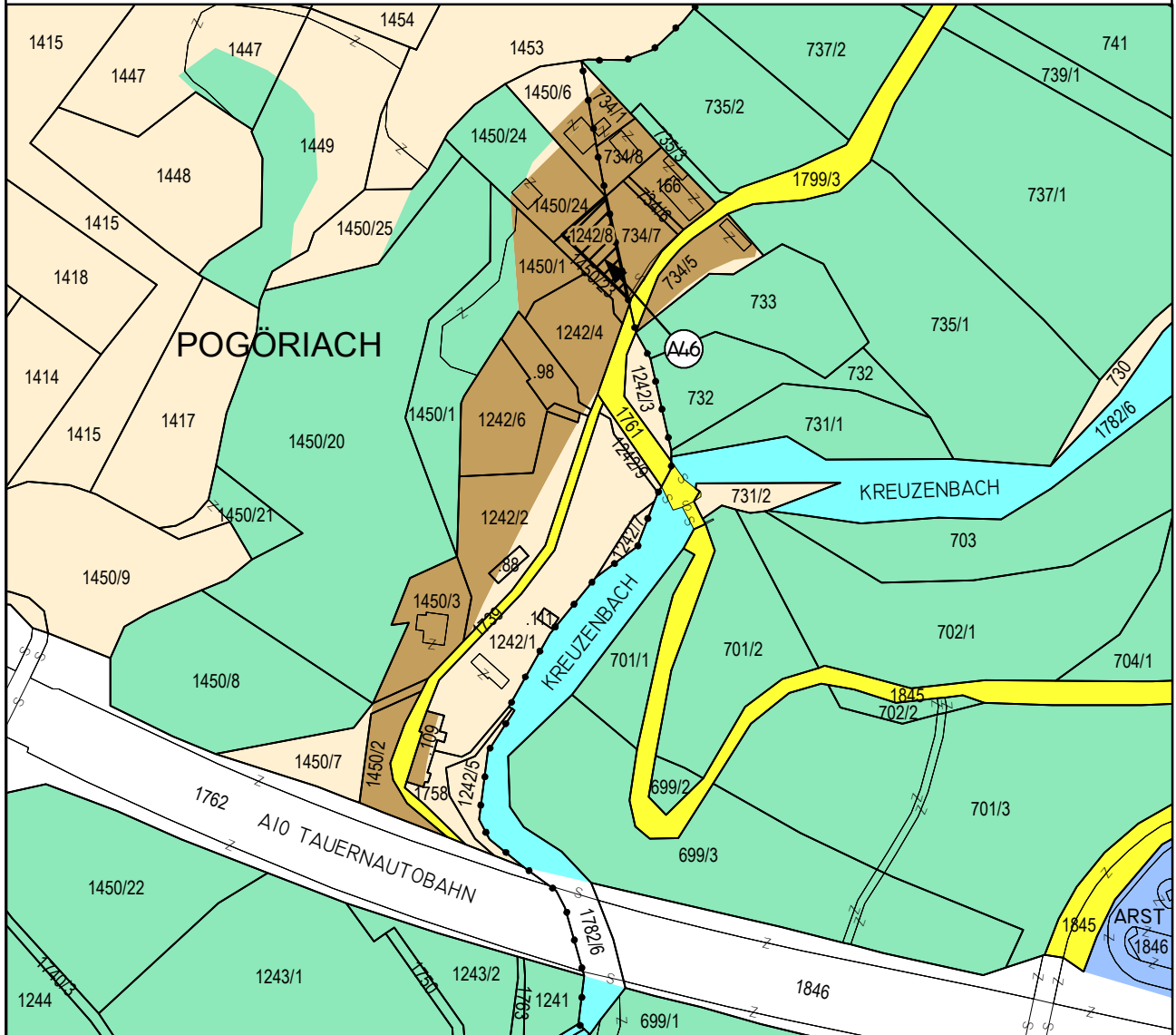
M 1:3000

AUFSCHLIESSUNGSGEBIET: **A46**

KATASTRAL-  
GEMEINDE:

NIKELSDORF  
(75209)

Widmung: Bauland - Dorfgebiet  
Grundstück(e): 1242/8 (Vollfläche - 508 m<sup>2</sup>)  
Fläche (Summe): 508 m<sup>2</sup>



0 M 1:3000 150M

Klagenfurt, 20.04.2023

Kundmachung: von: 02.11.2022  
bis: 30.11.2022  
Zahl: 610-2/2022-3/Ing.Mü

Gemeinderatsbeschluss:  
Sitzung vom: 20.04.2023

MAG. WERNER FROHNWIESER  
INGENIEURBÜRO FÜR  
RAUMPLANUNG UND RAUMORDNUNG

DR. R. CANAVAGASSE 110/316, 9020 KLAGENFURT  
T: 0463/916252 M: 0680/3034352  
werner.frohnwieser@bg-raumplanung.at



MITGLIED DES FACHVERBANDES



# MARKTGEMEINDE PATERNION



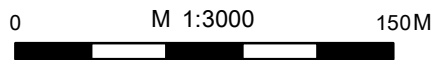
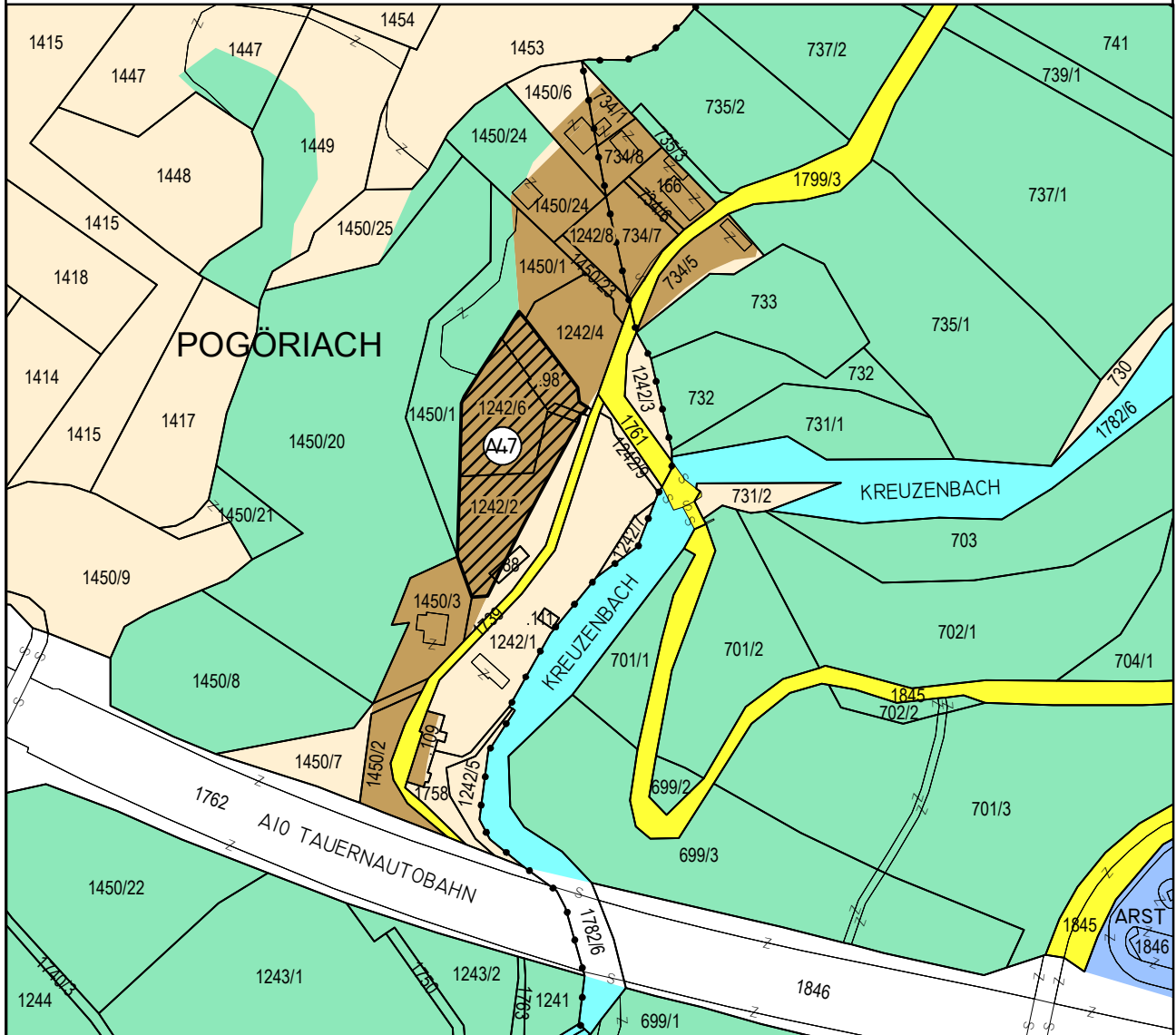
M 1:3000

AUFSCHLIESSUNGSGEBIET: **A47**

KATASTRAL-  
GEMEINDE:

NIKELSDORF  
(75209)

Widmung: Bauland - Dorfgebiet  
 Grundstück(e): .88 (Teilfläche - ca. 19 m<sup>2</sup>), .98 (Teilfläche - ca. 577 m<sup>2</sup>),  
 1242/2 (Teilfläche - ca. 1.605 m<sup>2</sup>), 1242/6 (Vollfläche - 1.625 m<sup>2</sup>)  
 Fläche (Summe): ca. 3.826 m<sup>2</sup>



Klagenfurt, 20.04.2023

Kundmachung: von: 02.11.2022  
 bis: 30.11.2022  
 Zahl: 610-2/2022-3/Ing.Mü

Gemeinderatsbeschluss:  
 Sitzung vom: 20.04.2023

**MAG. WERNER FROHNWIESER**  
 INGENIEURBÜRO FÜR  
 RAUMPLANUNG UND RAUMORDNUNG

DR. R. CANAVAGASSE 110/316, 9020 KLAGENFURT  
 T: 0463/916252 M: 0680/3034352  
 werner.frohnwieser@bg-raumplanung.at



MITGLIED DES FACHVERBANDES



# MARKTGEMEINDE PATERNION



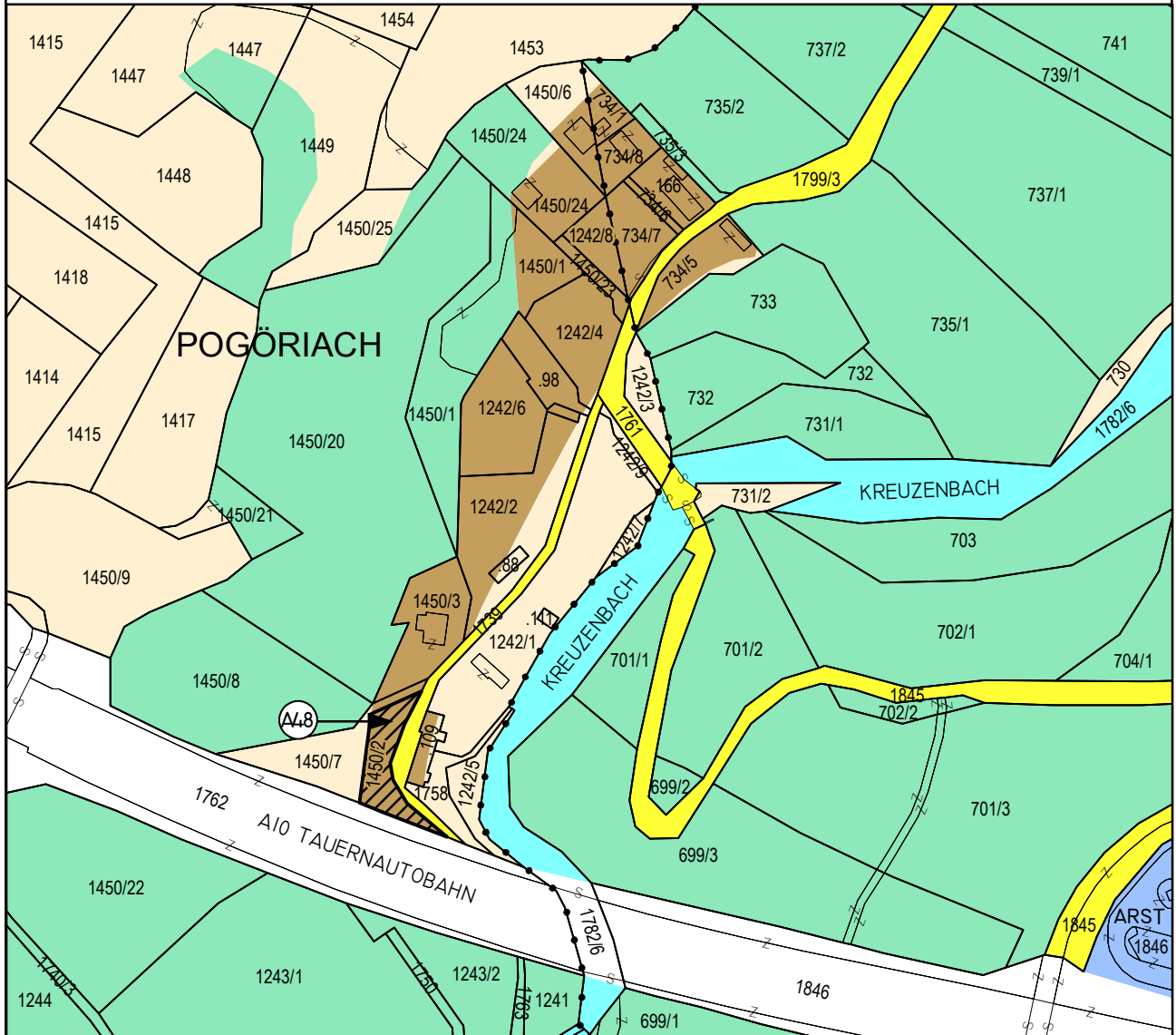
M 1:3000

AUFSCHLIESSUNGSGEBIET: **A4.8**

KATASTRAL-  
GEMEINDE:

NIKELSDORF  
(75209)

Widmung: Bauland - Dorfgebiet  
Grundstück(e): 1450/2 (Vollfläche - 776 m<sup>2</sup>)  
Fläche (Summe): 776 m<sup>2</sup>



0 M 1:3000 150M

Klagenfurt, 20.04.2023

Kundmachung: von: 02.11.2022  
bis: 30.11.2022  
Zahl: 610-2/2022-3/Ing.Mü

Gemeinderatsbeschluss:  
Sitzung vom: 20.04.2023

**MAG. WERNER FROHNWIESER**  
INGENIEURBÜRO FÜR  
RAUMPLANUNG UND RAUMORDNUNG

DR. R. CANAVAGASSE 110/316, 9020 KLAGENFURT  
T: 0463/916252 M: 0680/3034352

werner.frohnwieser@bg-raumplanung.at



MITGLIED DES FACHVERBANDES





# MARKTGEMEINDE PATERNION



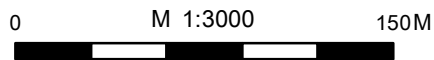
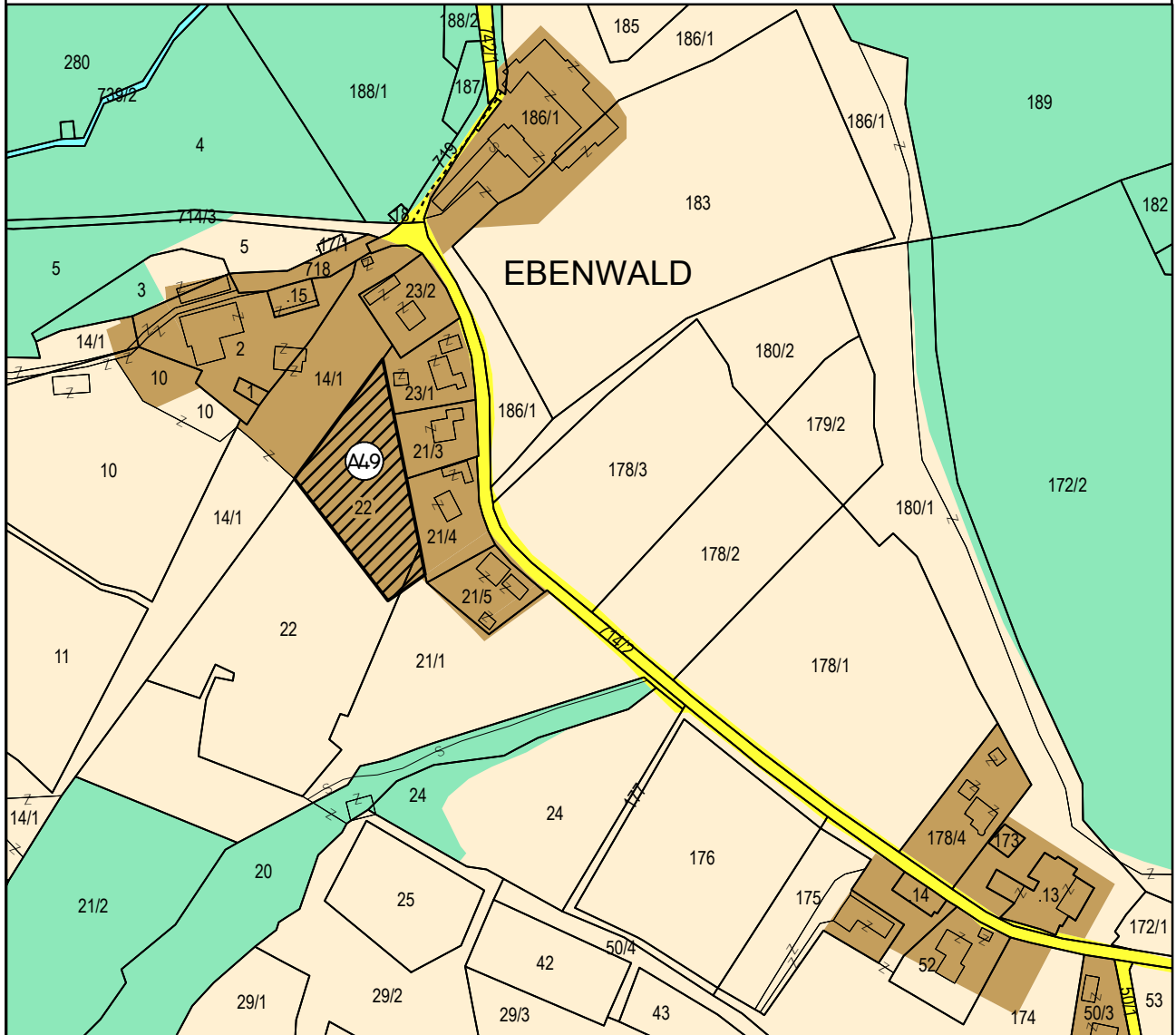
M 1:3000

AUFSCHLIESSUNGSGEBIET: **A49**

KATASTRAL-  
GEMEINDE:

RUBLAND  
(75212)

Widmung: Bauland - Dorfgebiet  
 Grundstück(e): 21/1 (Teilfläche - ca. 75 m<sup>2</sup>), 22 (Teilfläche - ca. 2.904 m<sup>2</sup>)  
 Fläche (Summe): ca. 2.979 m<sup>2</sup>



Klagenfurt, 20.04.2023

Kundmachung: von: 02.11.2022  
 bis: 30.11.2022  
 Zahl: 610-2/2022-3/Ing.Mü

Gemeinderatsbeschluss:  
 Sitzung vom: 20.04.2023

**MAG. WERNER FROHNWIESER**  
 INGENIEURBÜRO FÜR  
 RAUMPLANUNG UND RAUMORDNUNG

DR. R. CANAVAGASSE 110/316, 9020 KLAGENFURT  
 T: 0463/916252 M: 0680/3034352  
 werner.frohnwieser@bg-raumplanung.at



MITGLIED DES FACHVERBANDES



# MARKTGEMEINDE PATERNION



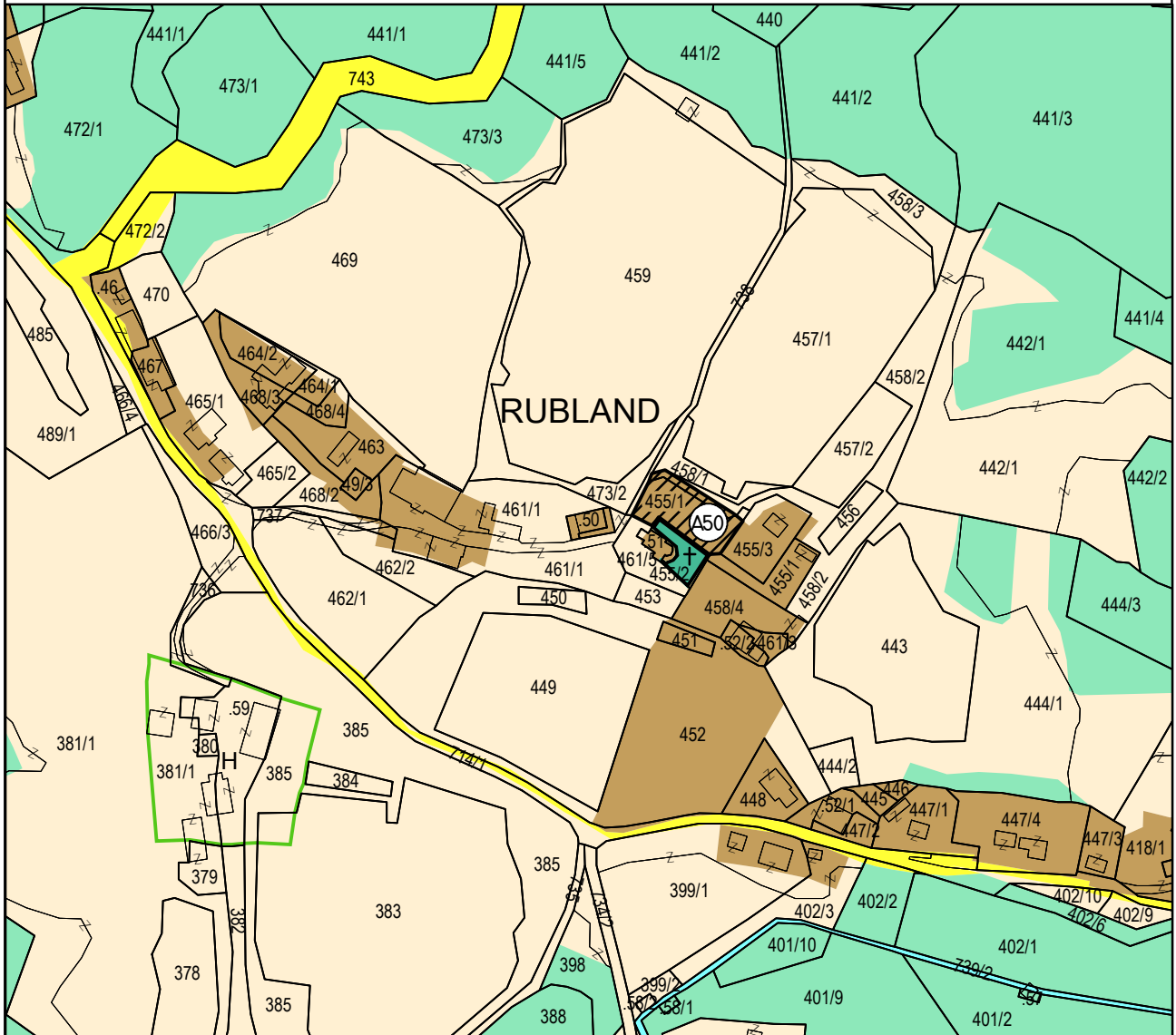
M 1:3000

AUFSCHLIESSUNGSGEBIET: **A50**

KATASTRAL-  
GEMEINDE:

RUBLAND  
(75212)

Widmung: Bauland - Dorfgebiet  
 Grundstück(e): 455/1 (Teilfläche - ca. 773 m<sup>2</sup>), 458/2 (Teilfläche - ca. 121 m<sup>2</sup>)  
 Fläche (Summe): ca. 894 m<sup>2</sup>



0 M 1:3000 150M

Klagenfurt, 20.04.2023

Kundmachung: von: 02.11.2022  
 bis: 30.11.2022  
 Zahl: 610-2/2022-3/Ing.Mü

Gemeinderatsbeschluss:  
 Sitzung vom: 20.04.2023

**MAG. WERNER FROHNWIESER**  
 INGENIEURBÜRO FÜR  
 RAUMPLANUNG UND RAUMORDNUNG

DR. R. CANAVALGASSE 110/316, 9020 KLAGENFURT  
 T: 0463/916252 M: 0680/3034352

werner.frohnwieser@bg-raumplanung.at



MITGLIED DES FACHVERBANDES





# MARKTGEMEINDE PATERNION



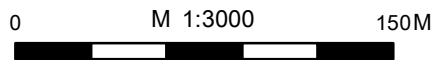
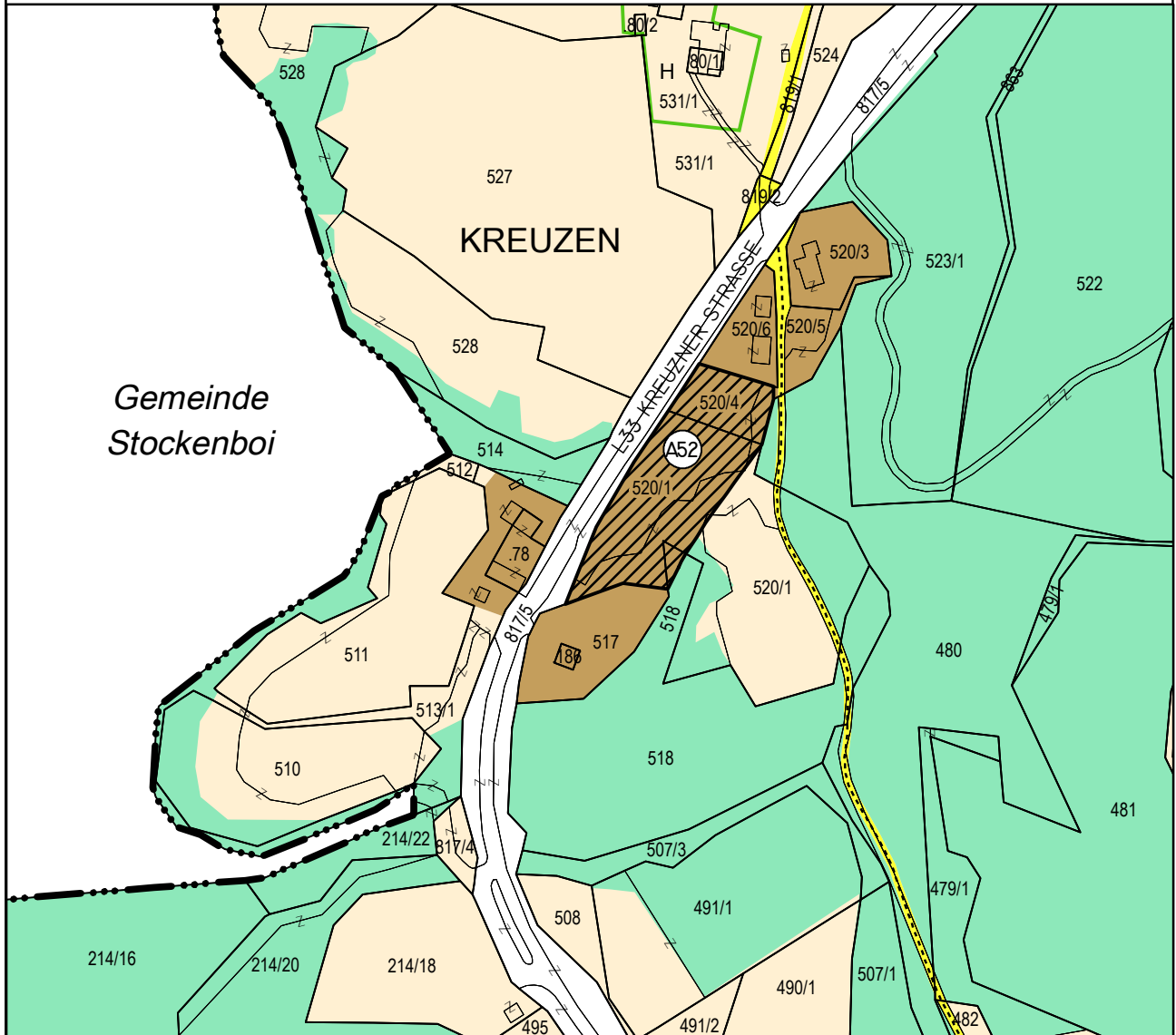
M 1:3000

AUFSCHLIESSUNGSGEBIET: **A52**

KATASTRAL-  
GEMEINDE:

KREUZEN  
(75207)

Widmung: Bauland - Dorfgebiet  
 Grundstück(e): 518 (Teilfläche - ca. 98 m<sup>2</sup>), 520/1 (Teilfläche - ca. 3.244 m<sup>2</sup>), 520/4 (Vollfläche - 976 m<sup>2</sup>)  
 Fläche (Summe): ca. 4.318 m<sup>2</sup>



Klagenfurt, 20.04.2023

Kundmachung: von: 02.11.2022  
 bis: 30.11.2022  
 Zahl: 610-2/2022-3/Ing.Mü

Gemeinderatsbeschluss:  
 Sitzung vom: 20.04.2023

**MAG. WERNER FROHNWIESER**  
 INGENIEURBÜRO FÜR  
 RAUMPLANUNG UND RAUMORDNUNG

DR. R. CANAVAGASSE 110/316, 9020 KLAGENFURT  
 T: 0463/916252 M: 0680/3034352  
 werner.frohnwieser@bg-raumplanung.at



MITGLIED DES FACHVERBANDES



# MARKTGEMEINDE PATERNION



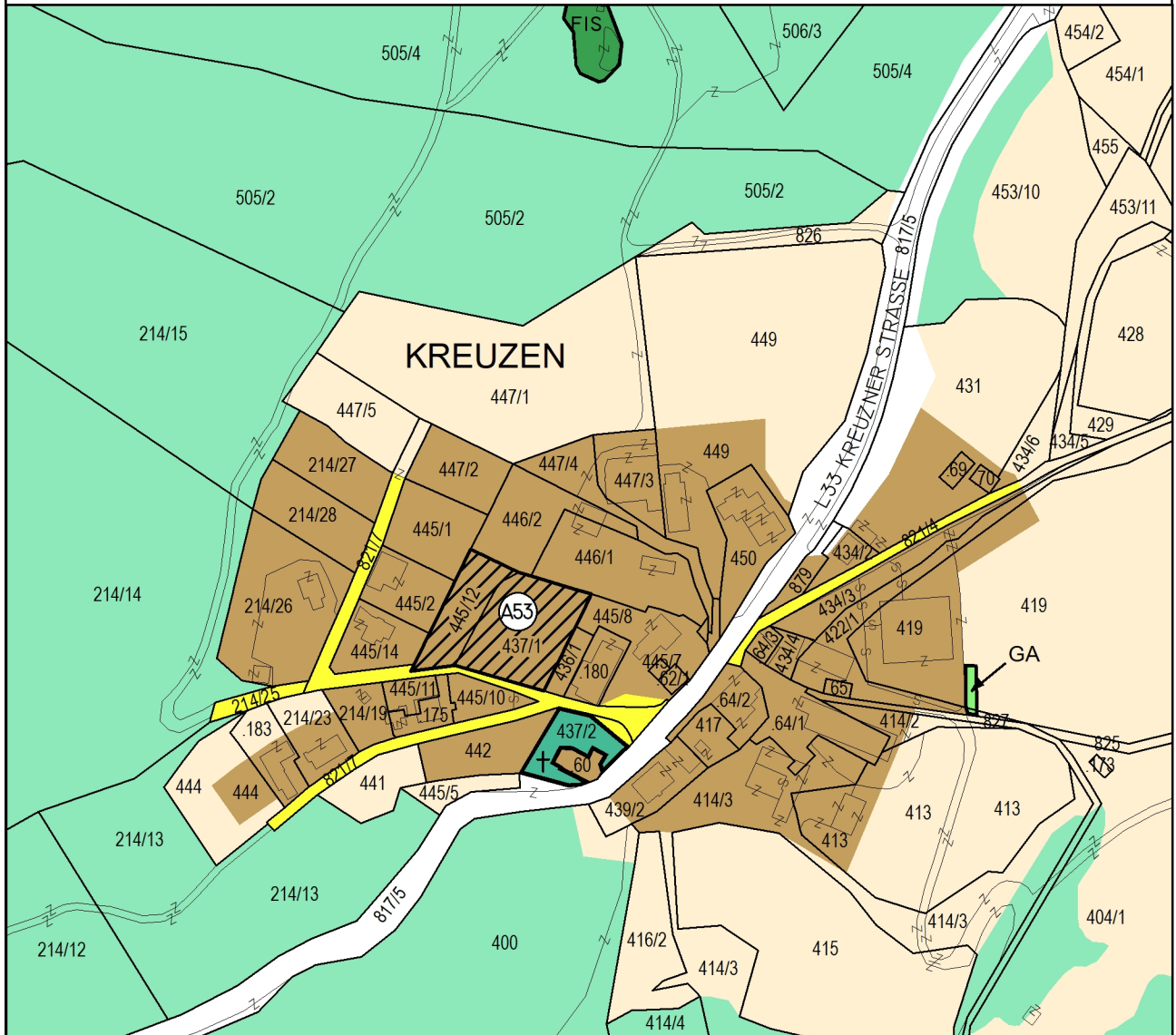
M 1:3000

AUFSCHLIESSUNGSGEBIET: **A53**

KATASTRAL-  
GEMEINDE:

**KREUZEN**  
(75207)

Widmung: Bauland - Dorfgebiet  
Grundstück(e): 437/1 (Vollfläche - 1.989 m<sup>2</sup>), 445/12 (Vollfläche - 880 m<sup>2</sup>)  
Fläche (Summe): 2.869 m<sup>2</sup>



0 M 1:3000 150M

Klagenfurt, 20.04.2023

Kundmachung: von: 02.11.2022  
bis: 30.11.2022  
Zahl: 610-2/2022-3/Ing.Mü

Gemeinderatsbeschluss:  
Sitzung vom: 20.04.2023

**MAG. WERNER FROHNWIESER**

INGENIEURBÜRO FÜR  
RAUMPLANUNG UND RAUMORDNUNG

DR. R. CANAVALGASSE 110/316, 9020 KLAGENFURT  
T: 0463/916252 M: 0680/3034352

werner.frohnwieser@bg-raumplanung.at



MITGLIED DES FACHVERBANDES