



## Verordnung

Verordnung des Gemeinderates der Marktgemeinde Finkenstein am Faaker See vom 07.11.2024, GZ.: 034/st/24/33-2024, mit der der Flächenwidmungsplan geändert wird. (Vereinfachtes Verfahren)

Gemäß § 13 in Verbindung mit § 34 des Kärntner Raumordnungsgesetzes 2021 - K-ROG 2021 wird verordnet:

### §1 Änderungen des Flächenwidmungsplanes

(1) Der Flächenwidmungsplan der Marktgemeinde Finkenstein am Faaker See wird wie folgt geändert:

Ordnungs-Nr.: 33/24 Umwidmung einer Teilfläche der Parzelle 166 im Ausmaß von 108m<sup>2</sup> und einer Teilfläche der Parzelle 163/4 im Ausmaß von 173m<sup>2</sup>, beide KG 75414 Gödersdorf, von derzeit Grünland - für die Land- und Forstwirtschaft bestimmte Fläche, Ödland in Grünland – Garten- und Gerätehütte

(2) Die planliche Darstellung in der Anlage bildet einen integrierenden Bestandteil dieser Verordnung.

### §2 Inkrafttreten

Diese Verordnung tritt mit Ablauf des Tages der Kundmachung im elektronischen Amtsblatt in Kraft.



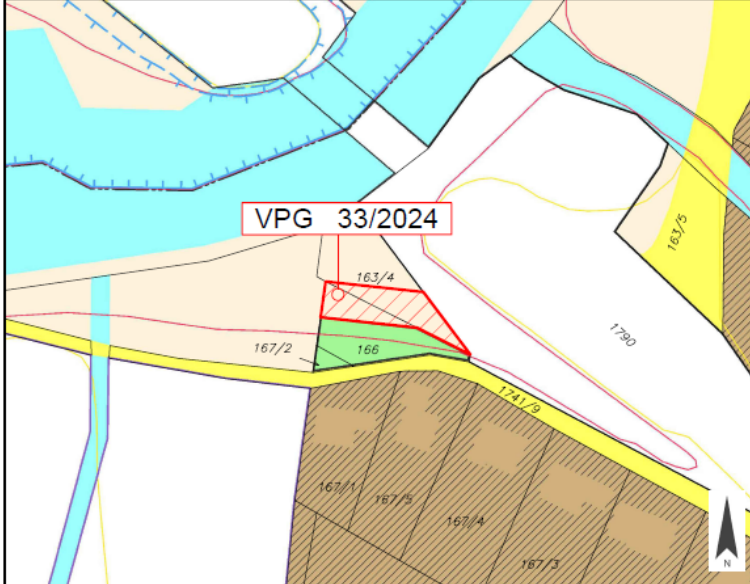
Der Bürgermeister:

Christian Poglitsch

Anlagen:

- 1) Planliche Darstellung

Anlagen:

	Marktgemeinde Finkenstein am Faaker See	Europastraße 8, 9524 Villach Telefon: 04242 23323 E-Mail: office@l-w-k.at www.l-w-k.at	
	Art des Planes: Lageplan zum Umwidmungsantrag	VPG-Nummer: 33/2024	
Ergänzende Informationen:	Grundstück Nr.: Teilflächen: 166 (ca. 108 m <sup>2</sup> ), 163/4 (ca. 173 m <sup>2</sup> )		
	Katastralgemeinde: Gödersdorf (75414)		
	Maßstab: 1:1.000	Stand: 05.09.2024 DKM 04/2024	
			
Widmungsänderung von:	Grünland - Für die Land- und Forstwirtschaft bestimmte Fläche, Ödland		
Widmungsänderung in:	Grünland - Garten-, und Gerätehütte		
Kundmachung:	von <u>01.10.2024</u>	bis <u>06.11.2024</u>	
Flächenausmaß:	ca. 281 m <sup>2</sup>		
Gemeinderatsbeschluss in der Sitzung vom: <u>07.11.2024</u> Zahl: _____			