

Beilagen zu § 3 Abfuhr von Haus- und Sperrmüll im Sonderbereich:

Plan „A“ Bereich der Seltschacher Alpe: Parz.Nr. 1981/1 und .117, KG 75447 Seltschach

Plan „B“ Seltschach 167: Parz.Nr. 1030, KG 75447 Seltschach

Plan „C“ Pessendellach 10,11 und 12: Parz.Nr. .48/1, .48/3 und 505/2, KG 75427 Maglern

Plan „D“ Thörl-Maglern-Greuth 6: Parz.Nr. .11, KG 75447 Seltschach

Plan „E“ Sankt Leonhard bei Siebenbrunn 31 und 31a: Parz.Nr. .67/1, 863/2 u. 862/3, KG 75417 Hart

Beilagen zu § 4 Sammelplätze für Müllsäcke aus dem Sonderbereich:

Plan „A“ Müllinsel bei der Bergbahnen Dreiländereck: Parz.Nr. 1870/3, KG 75447 Seltschach

Plan „B“ Kreuzungsbereich nächst Objekt Seltschach 67: Parz.Nr. 2048, KG 75447 Seltschach

Plan „C“ Kreuzungsbereich nächst Objekt Pessendellach 6: Parz.Nr. 1021, KG 75427 Maglern

Plan „D“ Zufahrtbereich Greuth 5: Parz.Nr. 2035/8, KG 75447 Seltschach

Plan „E“ Kreuzungsbereich nächst Objekt Sankt Leonhard bei Siebenbrunn 39: Parz.Nr. 1121/2, KG 75417 Hart



© Marktgemeinde Arnoldstein. Quellen: KAGIS, BEV.
Kommerzielle Nutzung unzulässig!

Geoinformationssystem

Marktgemeindeamt
Arnoldstein
Gemeindeplatz 4
A-9601 Arnoldstein

Beilage zu § 3 - Plan "A" Parz.1981/1 u. .117, KG 75447 Seltschach

Plotdatum: 03.12.2024
Erstellt durch: Bürger Kurt
Maßstab (im Original): 1:1 500



HINWEIS: Kein Rechtsanspruch aus dieser Darstellung ableitbar!
Keine Haftung für fehlerhafte oder unvollständige Darstellung!





© Marktgemeinde Arnoldstein Quellen: KAGIS, BEV:
Kommerzielle Nutzung unzulässig!

Geoinformationssystem

Marktgemeindeamt
Arnoldstein
Gemeindeplatz 4
A-9601 Arnoldstein

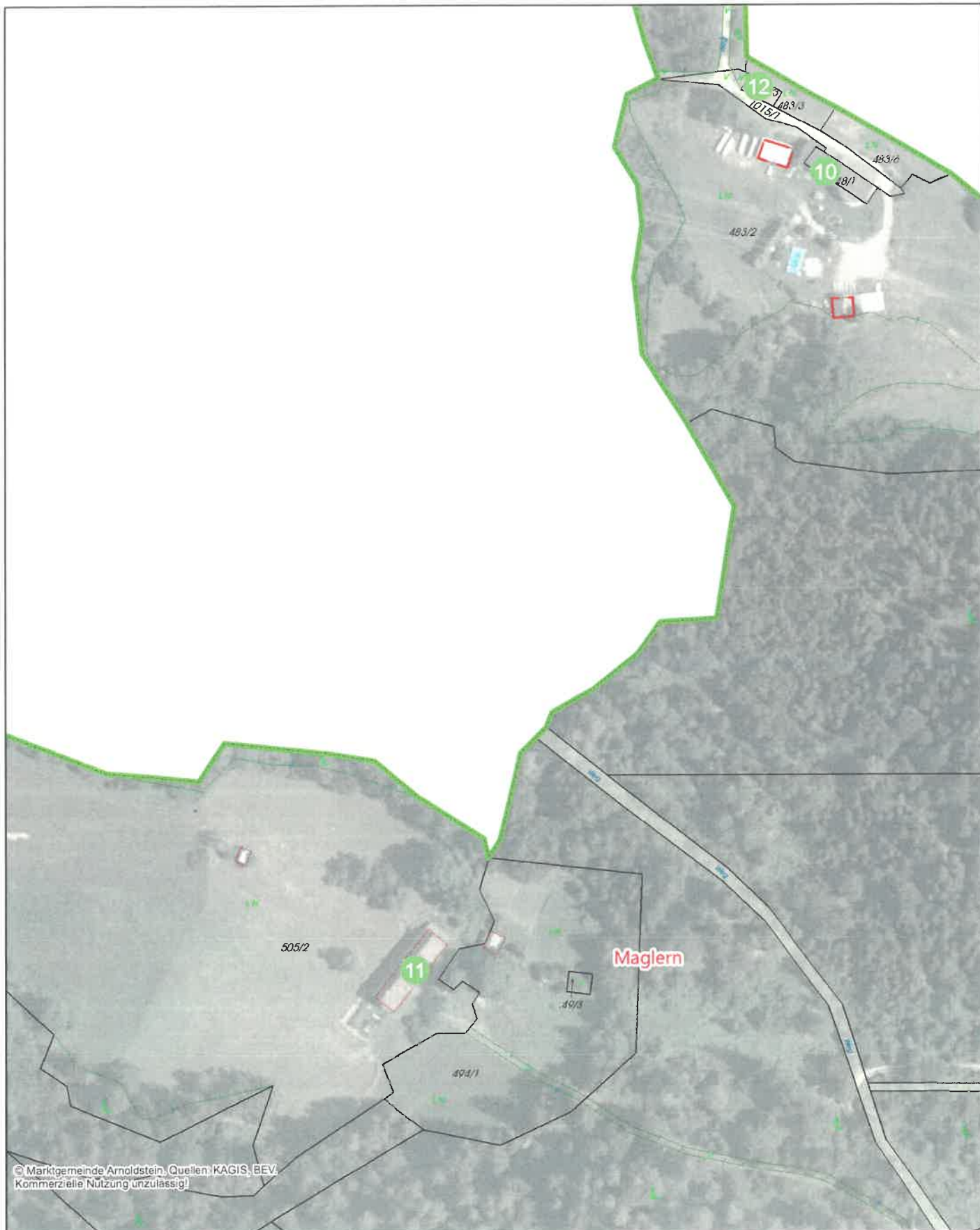
Beilage zu § 3 - Plan "B"

Plotdatum: 03.12.2024
Erstellt durch: Bürger Kurt
Maßstab (im Original): 1:1 000



HINWEIS: Kein Rechtsanspruch aus dieser Darstellung ableitbar!
Keine Haftung für fehlerhafte oder unvollständige Darstellung!

0 12,5 25 50 Meter



Geoinformationssystem


Marktgemeindeamt
Arnoldstein
Gemeindeplatz 4
A-9601 Arnoldstein

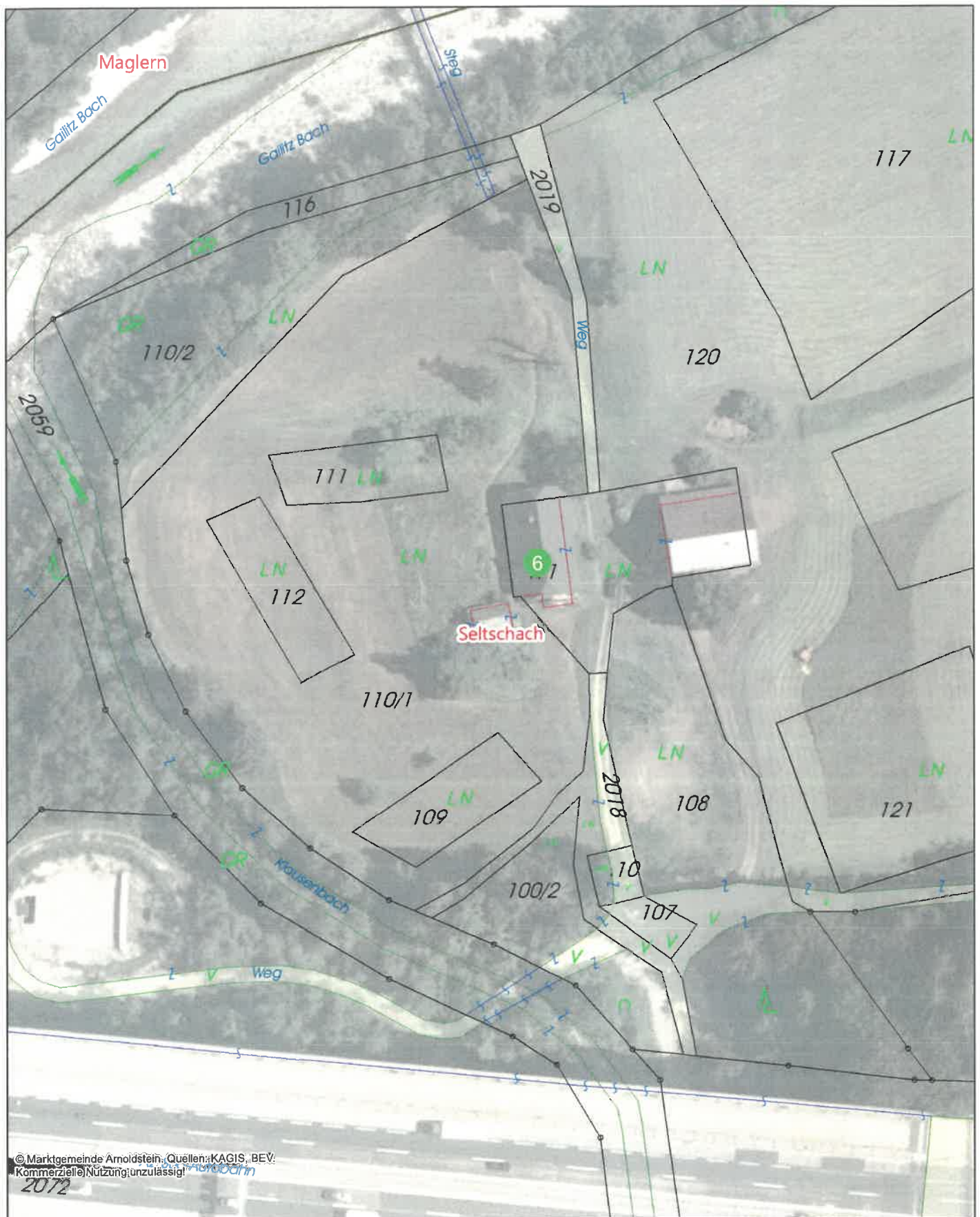
Beilage zu § 3 - Plan "C"

Plotdatum: 03.12.2024
Erstellt durch: Bürger Kurt
Maßstab (im Original): 1:2 000



HINWEIS: Kein Rechtsanspruch aus dieser Darstellung ableitbar!
Keine Haftung für fehlerhafte oder unvollständige Darstellung!





Geoinformationssystem

Marktgemeindeamt
 Arnoldstein
 Gemeindeplatz 4
 A-9601 Arnoldstein

Beilage zu § 3 - Plan "D"
 Parz.Nr. .11, KG 75447

Plotdatum: 03.12.2024
 Erstellt durch: Bürger Kurt
 Maßstab (im Original): 1:1 000



HINWEIS: Kein Rechtsanspruch aus dieser Darstellung ableitbar!
 Keine Haftung für fehlerhafte oder unvollständige Darstellung!

0 12,5 25 50 Meter



© Marktgemeinde Arnoldstein, Quellen: KAGIS, BEV.
Kommerzielle Nutzung unzulässig!

Geoinformationssystem

Marktgemeindeamt
Arnoldstein
Gemeindeplatz 4
A-9601 Arnoldstein

Beilage zu § 3 - Plan "E"

Plotdatum: 03.12.2024


Erstellt durch: Bürger Kurt

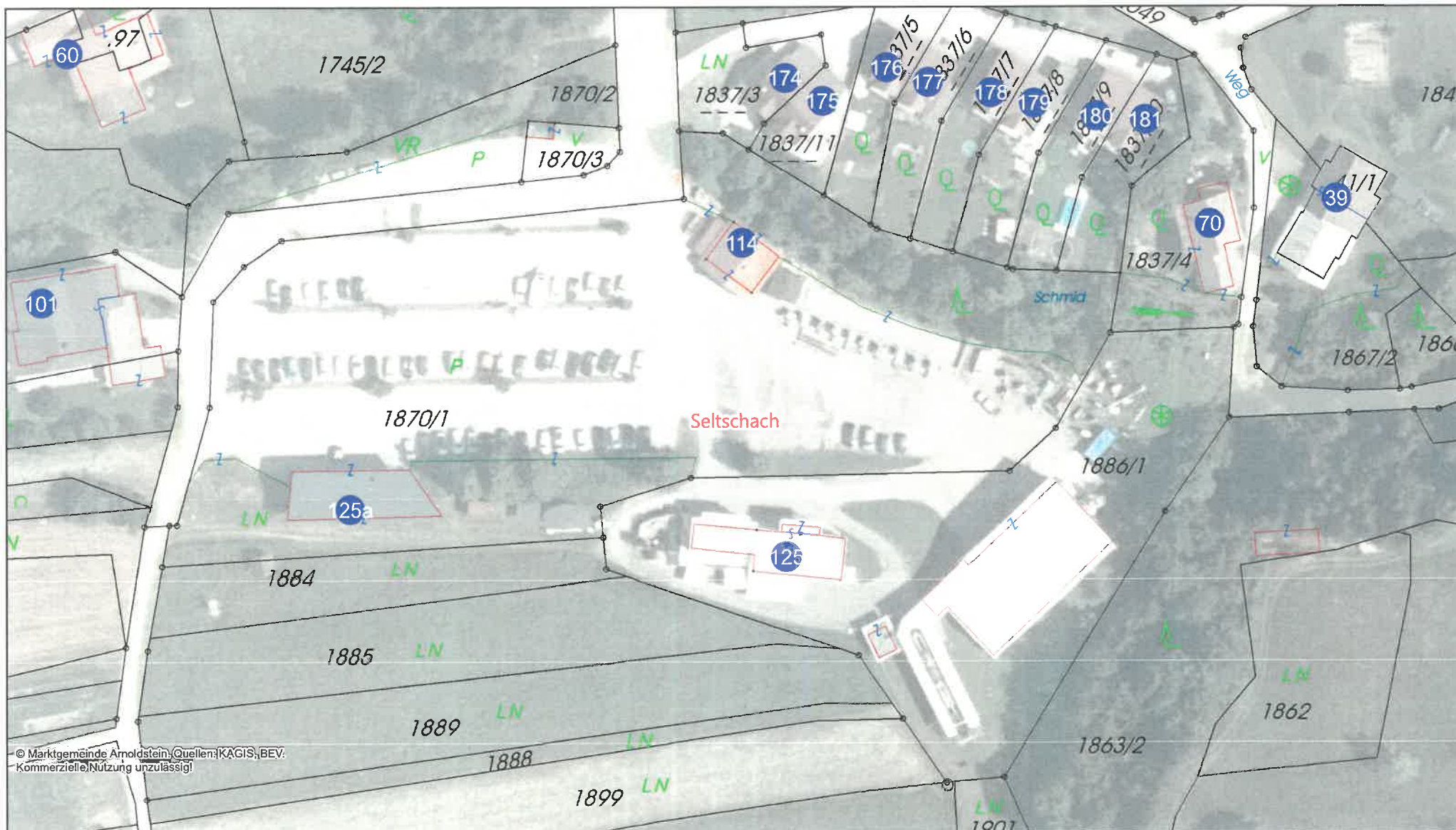
Maßstab (im Original): 1:1 000



HINWEIS: Kein Rechtsanspruch aus dieser Darstellung ableitbar!

Keine Haftung für fehlerhafte oder unvollständige Darstellung!





© Marktgemeinde Arnoldstein, Quellen: KAGIS, BEV.
Kommerzielle Nutzung unzulässig!

Geoinformationssystem

Marktgemeindeamt
Arnoldstein
Gemeindeplatz 4
A-9601 Arnoldstein

Beilage zu § 4 - Plan "A"

Plotdatum: 03.12.2024

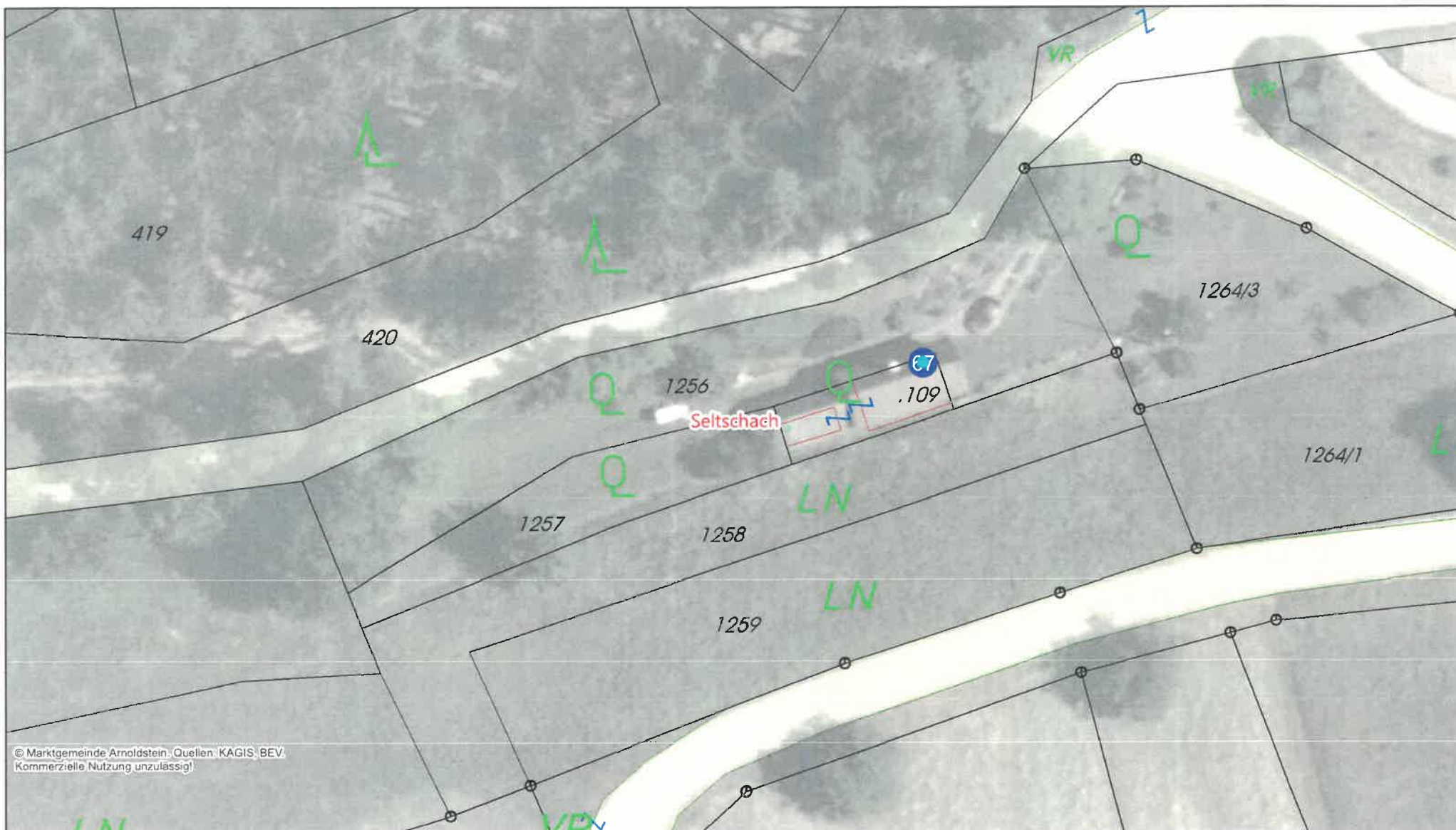
Erstellt durch: Bürger Kurt

Maßstab (im Original): 1:1 000



HINWEIS: Rechtsanspruch aus dieser Darstellung nicht ableitbar!
Keine Haftung für fehlerhafte oder unvollständige Darstellung!





Geoinformationssystem

Marktgemeindeamt
Arnoldstein
Gemeindeplatz 4
A-9601 Arnoldstein

Beilage zu § 4 - Plan "B"

Plotdatum: 03.12.2024

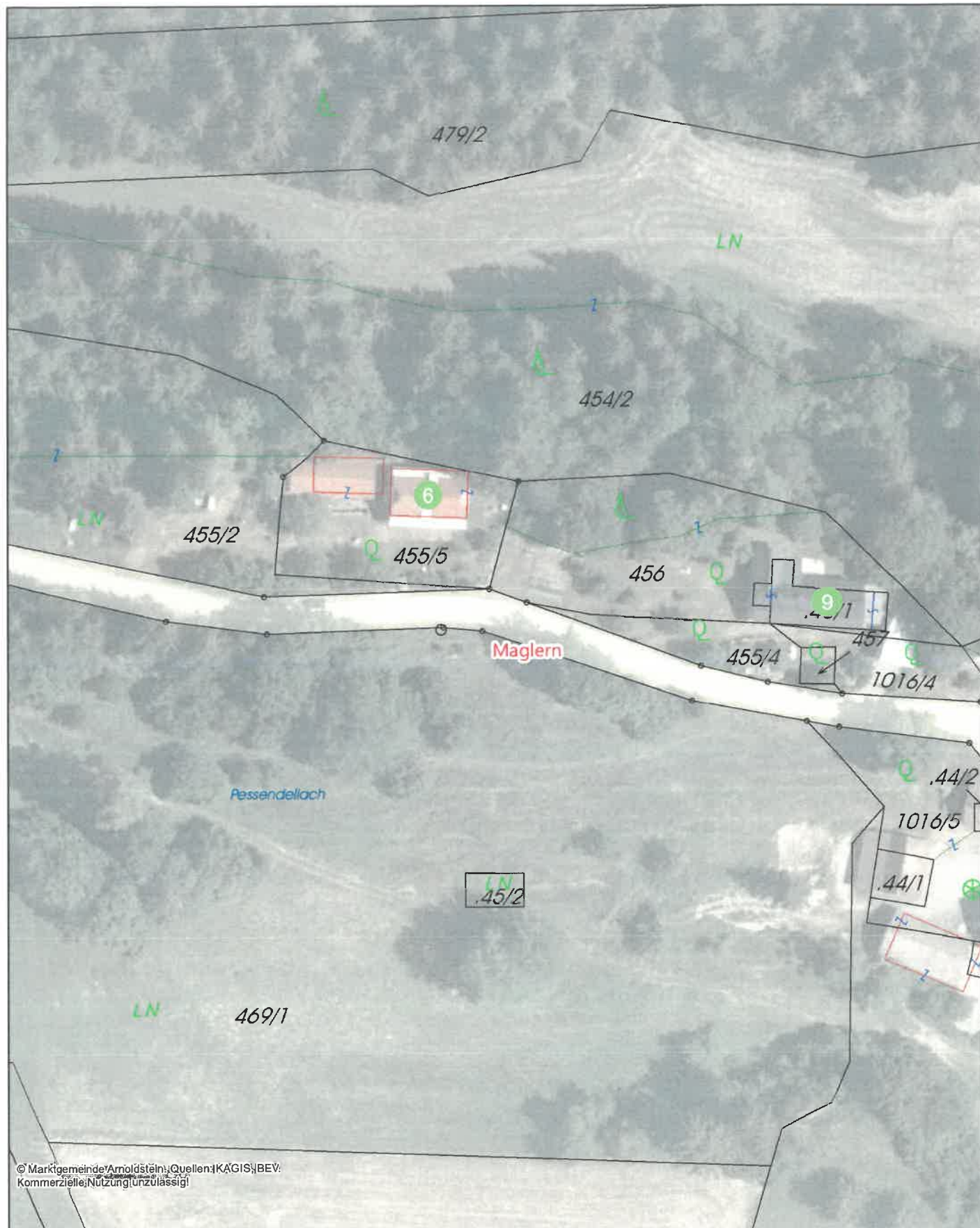
Erstellt durch: Bürger Kurt

Maßstab (im Original): 1:500



HINWEIS: Rechtsanspruch aus dieser Darstellung nicht ableitbar!
Keine Haftung für fehlerhafte oder unvollständige Darstellung!





© Marktgemeindeamt Arnoldstein; Quellen: KAGIS, BEV;
Kommerzielle Nutzung unzulässig!

Geoinformationssystem

Marktgemeindeamt
Arnoldstein
Gemeindeplatz 4
A-9601 Arnoldstein

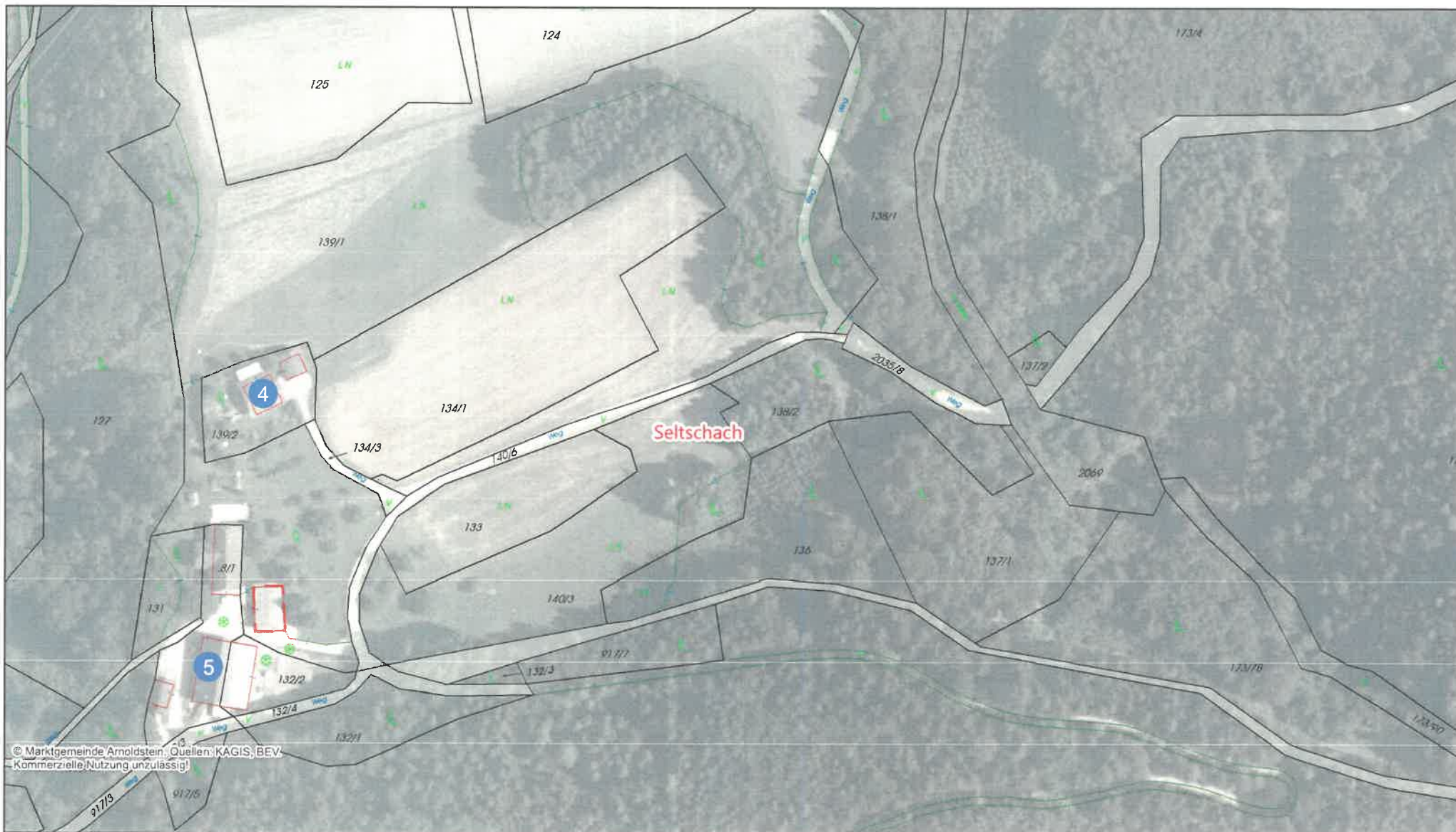
Beilage zu § 4 - Plan "C"

Plotdatum: 03.12.2024
Erstellt durch: Bürger Kurt
Maßstab (im Original): 1:1 000



HINWEIS: Kein Rechtsanspruch aus dieser Darstellung ableitbar!
Keine Haftung für fehlerhafte oder unvollständige Darstellung!





Geoinformationssystem			
Marktgemeindeamt Arnoldstein Gemeindeplatz 4 A-9601 Arnoldstein		Beilage zu § 4 - Plan "D"	Plotdatum: 03.12.2024 Erstellt durch: Bürger Kurt Maßstab (im Original): 1:2 000
HINWEIS: Rechtsanspruch aus dieser Darstellung nicht ableitbar! Keine Haftung für fehlerhafte oder unvollständige Darstellung!			
WebOFFICE – GEOdaten powered by PSC Public Software und Consulting			



Geoinformationssystem

Marktgemeindeamt
Arnoldstein
Gemeindeplatz 4
A-9601 Arnoldstein

Beilage zu § 4 - Plan "E"

Plotdatum: 03.12.2024

Erstellt durch: Bürger Kurt

Maßstab (im Original): 1:1 000



HINWEIS: Kein Rechtsanspruch aus dieser Darstellung ableitbar!

Keine Haftung für fehlerhafte oder unvollständige Darstellung!



