

Übersicht zu den Beilagen der Abfuhrverordnung 2025 vom 12. Dez. 2024, Zahl 852/0/2024 B:

Beilagen zu § 3 Abfuhr von Haus- und Sperrmüll im Sonderbereich:

Plan „A“ Bereich der Seltschacher Alpe: Parz.Nr. 1981/1 und .117, KG 75447 Seltschach

Plan „B“ Seltschach 167: Parz.Nr. 1030, KG 75447 Seltschach

Plan „C“ Pessendellach 10,11 und 12: Parz.Nr. .48/1, .48/3 und 505/2, KG 75427 Maglern

Plan „D“ Thörl-Maglern-Greuth 6: Parz.Nr. .11, KG 75447 Seltschach

Plan „E“ Sankt Leonhard bei Siebenbrünn 31 und 31a: Parz.Nr. .67/1, 863/2 u. 862/3, KG 75417 Hart

Beilagen zu § 4 Sammelplätze für Müllsäcke aus dem Sonderbereich:

Plan „A“ Müllinsel bei der Bergbahnen Dreiländereck: Parz.Nr. 1870/3, KG 75447 Seltschach

Plan „B“ Kreuzungsbereich nächst Objekt Seltschach 67: Parz.Nr. 2048, KG 75447 Seltschach

Plan „C“ Kreuzungsbereich nächst Objekt Pessendellach 6: Parz.Nr. 1021, KG 75427 Maglern

Plan „D“ Zufahrtbereich Greuth 5: Parz.Nr. 2035/8, KG 75447 Seltschach

Plan „E“ Kreuzungsbereich nächst Objekt Sankt Leonhard bei Siebenbrünn 39: Parz.Nr. 1121/2, KG 75417 Hart



© Marktgemeinde Arnoldstein. Quellen: KAGIS, BEV.
 Kommerzielle Nutzung unzulässig!

Geoinformationssystem

Marktgemeindeamt
 Arnoldstein
 Gemeindeplatz 4
 A-9601 Arnoldstein

Beilage zu § 3 - Plan "A" Parz.1981/1 u. .117, KG 75447 Seltschach

Plotdatum: 03.12.2024
 Erstellt durch: Bürger Kurt
 Maßstab (im Original): 1:1 500



HINWEIS: Kein Rechtsanspruch aus dieser Darstellung ableitbar!
Keine Haftung für fehlerhafte oder unvollständige Darstellung!





© Marktgemeinde Arnoldstein | Quellen: KAGIS, BEV.
 Kommerzielle Nutzung unzulässig!

Geoinformationssystem

Marktgemeindeamt
 Arnoldstein
 Gemeindeplatz 4
 A-9601 Arnoldstein

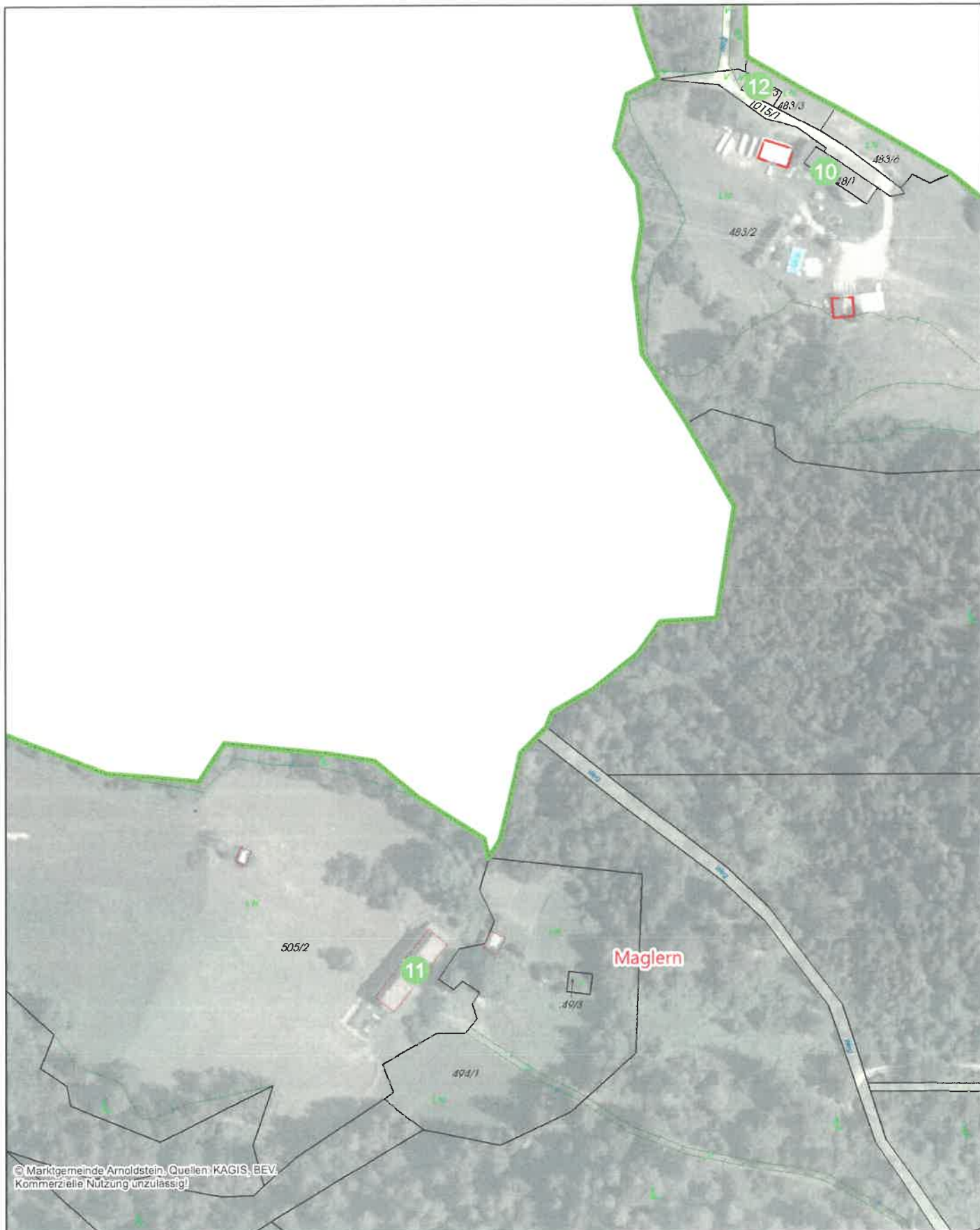
Beilage zu § 3 - Plan "B"

Plotdatum: 03.12.2024
 Erstellt durch: Bürger Kurt
 Maßstab (im Original): 1:1 000



*HINWEIS: Kein Rechtsanspruch aus dieser Darstellung ableitbar!
 Keine Haftung für fehlerhafte oder unvollständige Darstellung!*





© Marktgemeinde Arnoldstein, Quellen: KAGIS, BEV.
 Kommerzielle Nutzung unzulässig!

Geoinformationssystem


Marktgemeindeamt
 Arnoldstein
 Gemeindeplatz 4
 A-9601 Arnoldstein

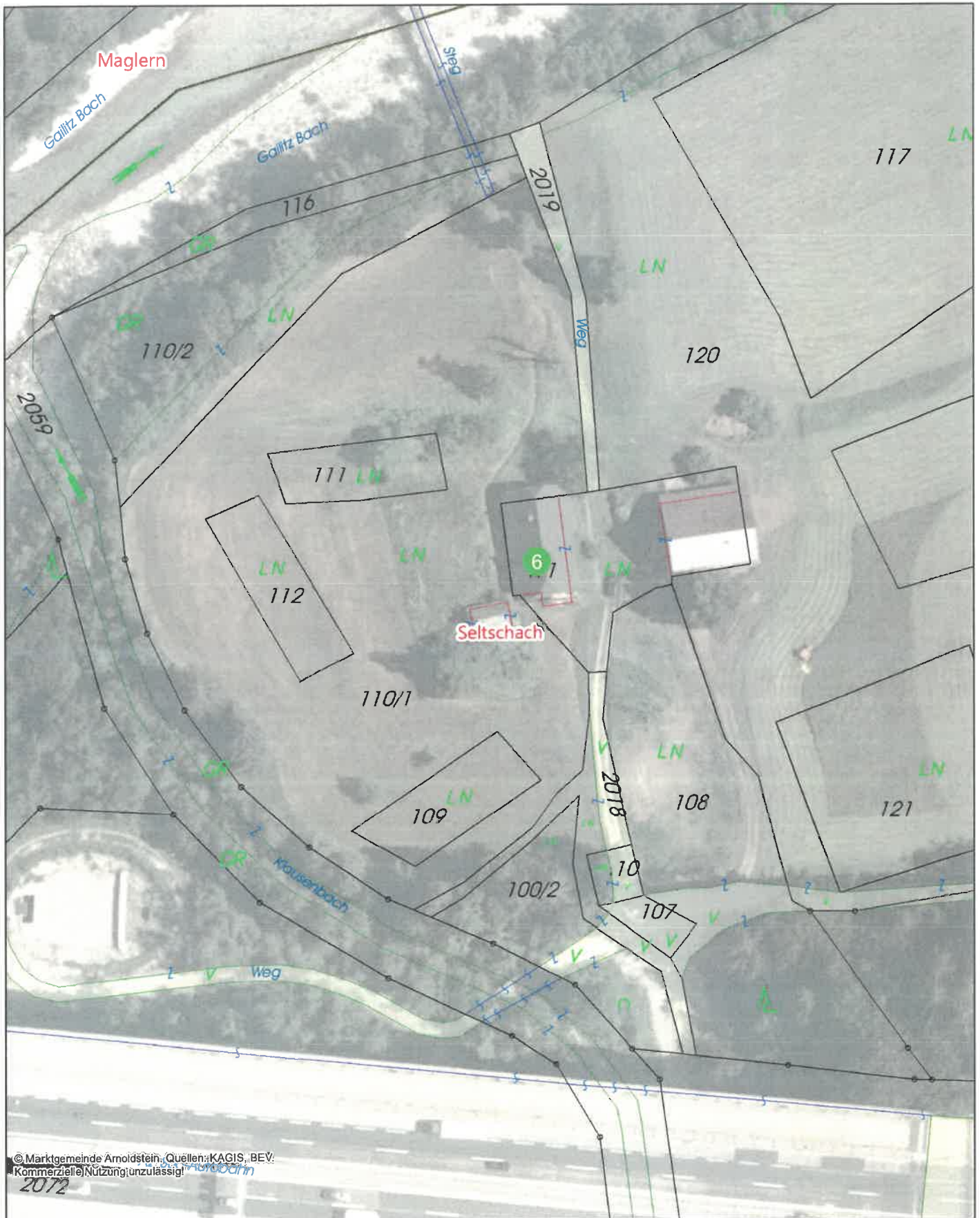
Beilage zu § 3 - Plan "C"

Plotdatum: 03.12.2024
 Erstellt durch: Bürger Kurt
 Maßstab (im Original): 1:2 000



*HINWEIS: Kein Rechtsanspruch aus dieser Darstellung ableitbar!
 Keine Haftung für fehlerhafte oder unvollständige Darstellung!*





© Marktgemeinde Arnoldstein, Quellen: KAGIS, BEV.
 Kommerzielle Nutzung; unzulässig!
 2072

Geoinformationssystem


Marktgemeindeamt
 Arnoldstein
 Gemeindeplatz 4
 A-9601 Arnoldstein

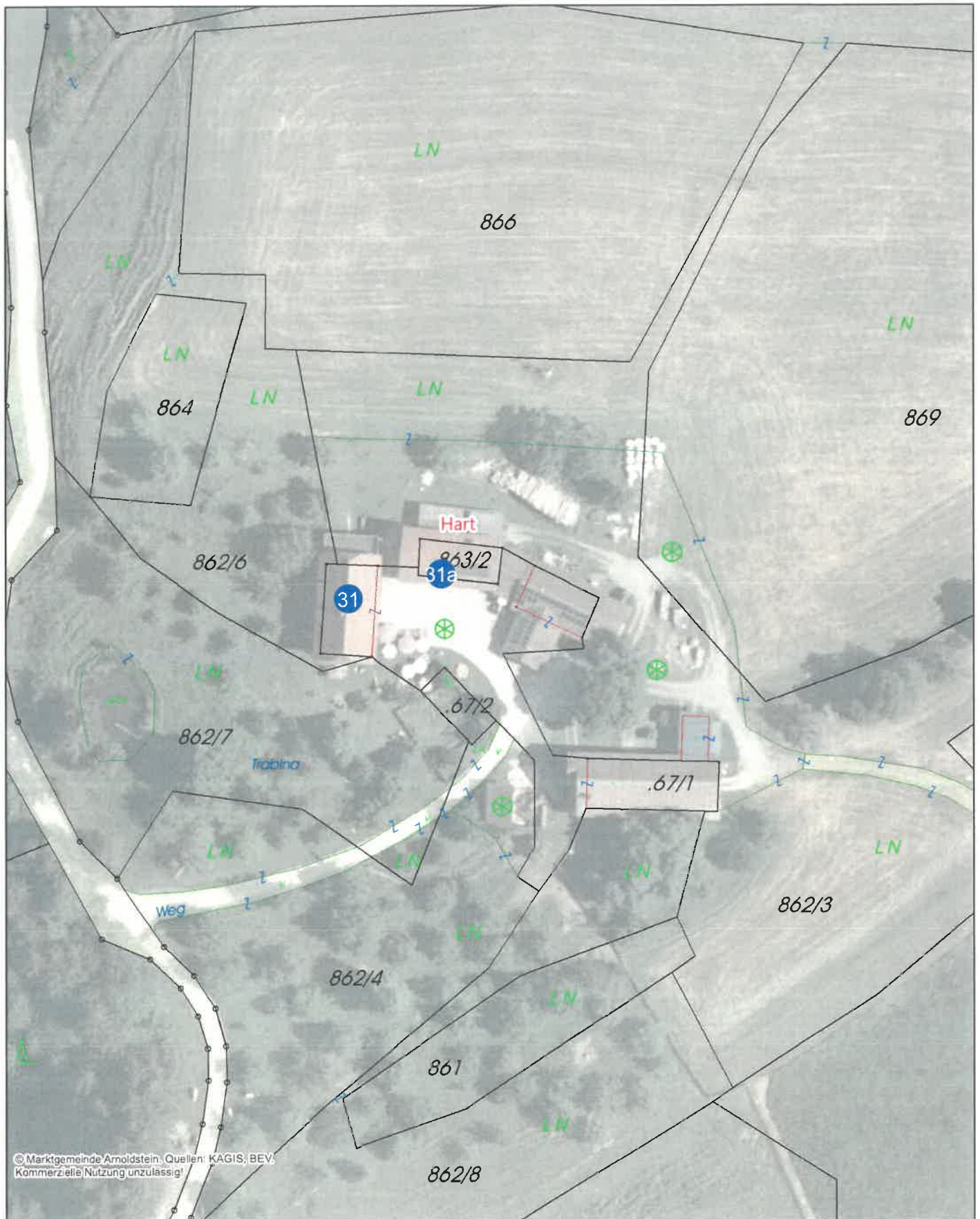
Beilage zu § 3 - Plan "D"
 Parz.Nr. .11, KG 75447

Plotdatum: 03.12.2024
 Erstellt durch: Bürger Kurt
 Maßstab (im Original): 1:1 000



HINWEIS: Kein Rechtsanspruch aus dieser Darstellung ableitbar!
 Keine Haftung für fehlerhafte oder unvollständige Darstellung!





© Marktgemeinde Arnoldstein, Quellen: KAGIS, BEV.
 Kommerzielle Nutzung unzulässig!

Geoinformationssystem


Marktgemeindeamt
 Arnoldstein
 Gemeindeplatz 4
 A-9601 Arnoldstein

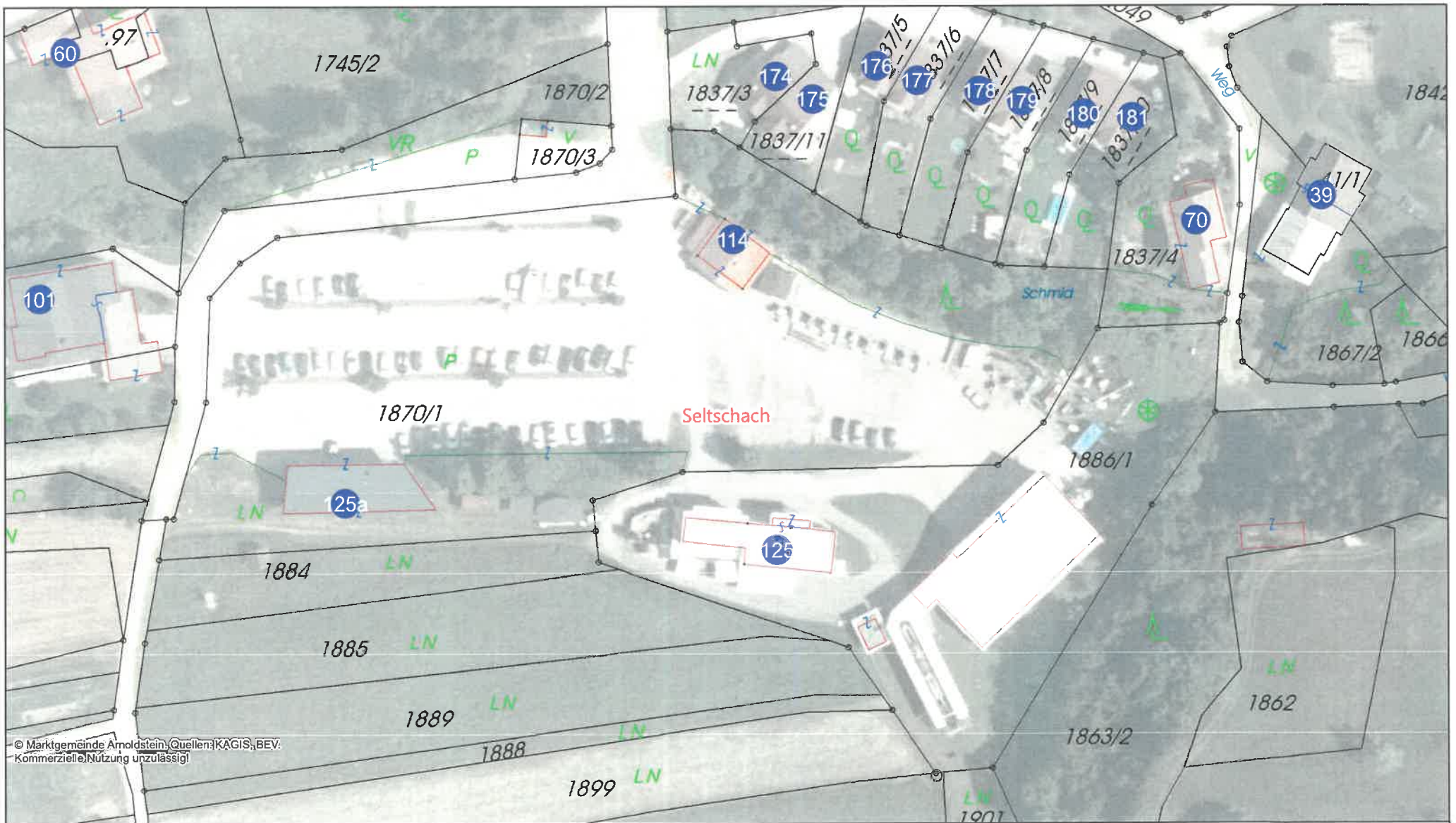
Beilage zu § 3 - Plan "E"

Plotdatum: 03.12.2024
 Erstellt durch: Bürger Kurt
 Maßstab (im Original): 1:1 000



*HINWEIS: Kein Rechtsanspruch aus dieser Darstellung ableitbar!
 Keine Haftung für fehlerhafte oder unvollständige Darstellung!*





© Marktgemeinde Arnoldstein, Quellen: KAGIS, BEV.
 Kommerzielle Nutzung unzulässig!

Geoinformationssystem

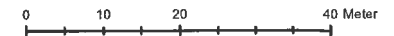
Marktgemeindeamt
 Arnoldstein
 Gemeindeplatz 4
 A-9601 Arnoldstein

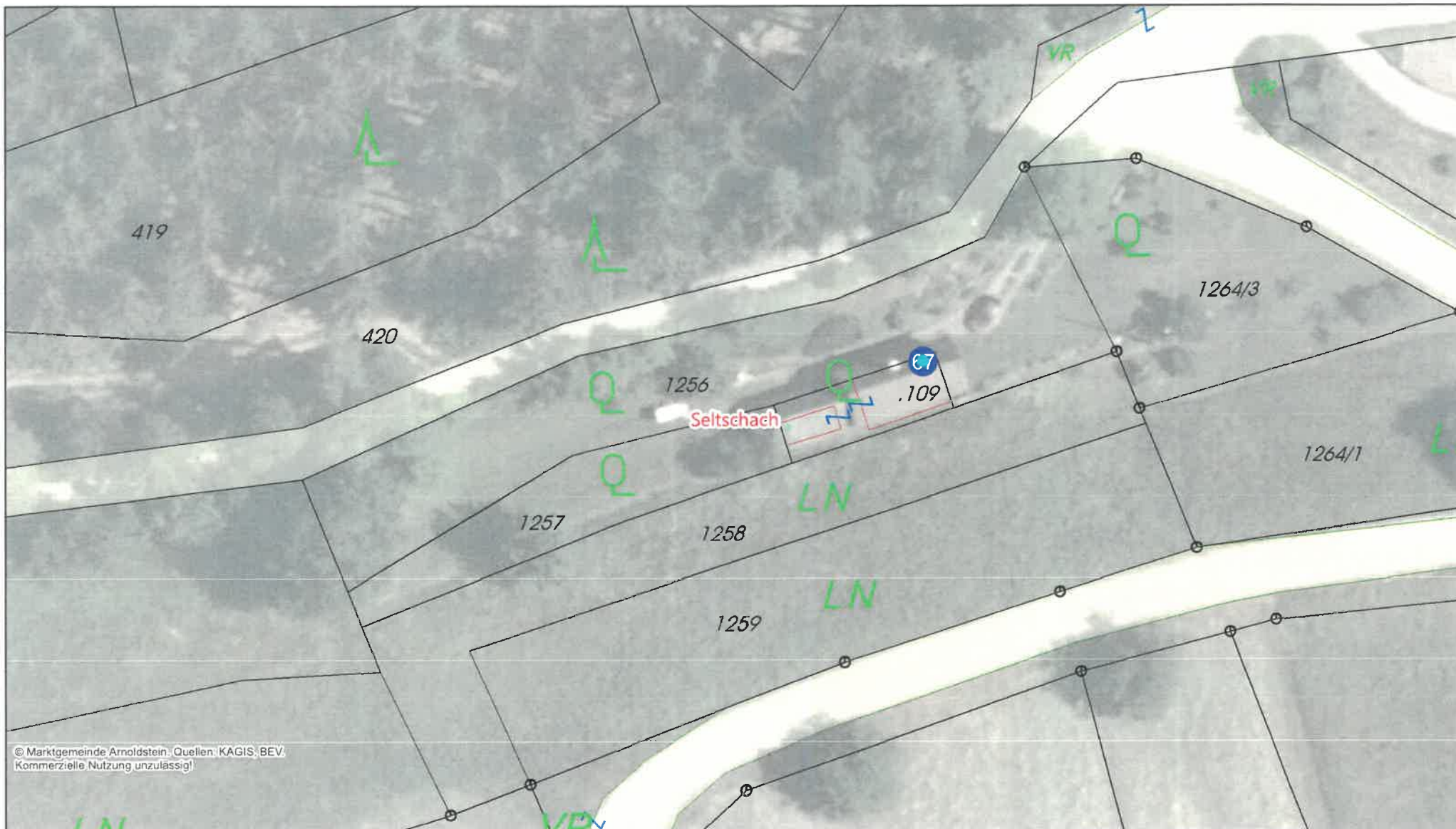
Beilage zu § 4 - Plan "A"

Plotdatum: 03.12.2024
 Erstellt durch: Bürger Kurt
 Maßstab (im Original): 1:1 000



HINWEIS: Rechtsanspruch aus dieser Darstellung nicht ableitbar!
Keine Haftung für fehlerhafte oder unvollständige Darstellung!





© Marktgemeinde Arnoldstein, Quellen: KAGIS, BEV.
 (Kommerzielle Nutzung unzulässig)

Geoinformationssystem


Marktgemeindeamt
 Arnoldstein
 Gemeindeplatz 4
 A-9601 Arnoldstein

Beilage zu § 4 - Plan "B"

Plotdatum: 03.12.2024
 Erstellt durch: Bürger Kurt
 Maßstab (im Original): 1:500



HINWEIS: Rechtsanspruch aus dieser Darstellung nicht ableitbar!
Keine Haftung für fehlerhafte oder unvollständige Darstellung!





© Marktgemeinde Arnoldstein | Quellen: KAGIS, BEV
 Kommerzielle Nutzung unzulässig!

Geoinformationssystem

Marktgemeindeamt
 Arnoldstein
 Gemeindeplatz 4
 A-9601 Arnoldstein

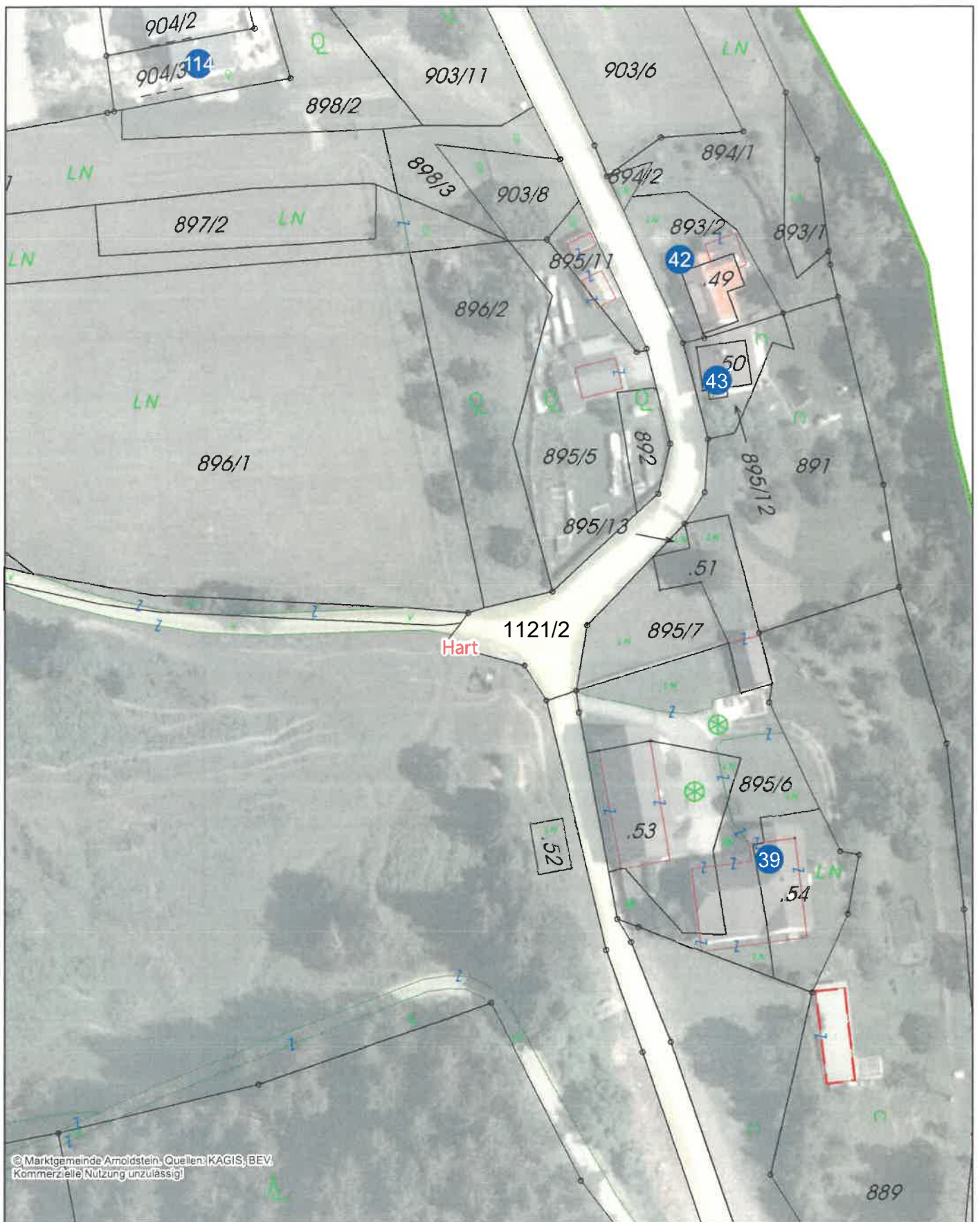
Beilage zu § 4 - Plan "C"

Plotdatum: 03.12.2024
 Erstellt durch: Bürger Kurt
 Maßstab (im Original): 1:1 000



*HINWEIS: Kein Rechtsanspruch aus dieser Darstellung ableitbar!
 Keine Haftung für fehlerhafte oder unvollständige Darstellung!*





© Marktgemeinde Arnoldstein, Quellen: KAGIS, BEV.
 Kommerzielle Nutzung unzulässig!

Geoinformationssystem

Marktgemeindeamt
 Arnoldstein
 Gemeindeplatz 4
 A-9601 Arnoldstein

Beilage zu § 4 - Plan "E"

Plotdatum: 03.12.2024
 Erstellt durch: Bürger Kurt
 Maßstab (im Original): 1:1 000



*HINWEIS: Kein Rechtsanspruch aus dieser Darstellung ableitbar!
 Keine Haftung für fehlerhafte oder unvollständige Darstellung!*

