
Gemeinde Reißeck
 Lageplan zur Widmungsänderung
01/2023 "Moserhof"

	Umwidmung von	Umwidmung in	KG	Grundparzelle	Ausmaß in m ²
a	Grünland für die Land- und Forstwirtschaft bestimmte Fläche	Bauland Dorfgebiet	Penk	Teil von 229/1 Teil von 267/1 Teil von 267/4	1.866 890 232 2.988
b	Grünland Hofstelle	Grünland für die Land- und Forstwirtschaft bestimmte Fläche	Penk	Teil von 229/1 Teil von 267/1 Teil von 272 Teil von 273 Teil von 1448	61 209 2.174 36 54 2.534
c	Grünland Hofstelle	Bauland Dorfgebiet Sonderwidmung Hoteldorf	Penk	Teil von .103/1 Teil von 271/1 271/3 Teil von 272 Teil von 273	1.610 4.995 13 5.345 139 12.102
d	Grünland für die Land- und Forstwirtschaft bestimmte Fläche	Bauland Dorfgebiet Sonderwidmung Hoteldorf	Penk	Teil von .103/1 Teil von 271/1 Teil von 272	21 2.465 3.015 5.501
e	Grünland Hofstelle	Bauland Dorfgebiet	Penk	Teil von .103/1 .103/2 Teil von 229/1 Teil von 267/1 Teil von 267/4 269 270 Teil von 273 Teil von 1448	1.518 11 3.025 288 12 155 539 137 77 5.762

Maßstab 1:1.000 DKM 10/2021

 Meter

Bearbeitung: WU/KI Datum: 17.08.2023 Plannummer.: 23531-LP-01-2023

Kundmachung
 von: bis: Gemeinderatsbeschluss vom:

Genehmigungsvermerk
 vom: Zahl:

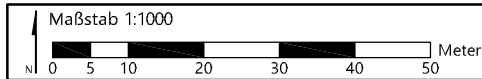
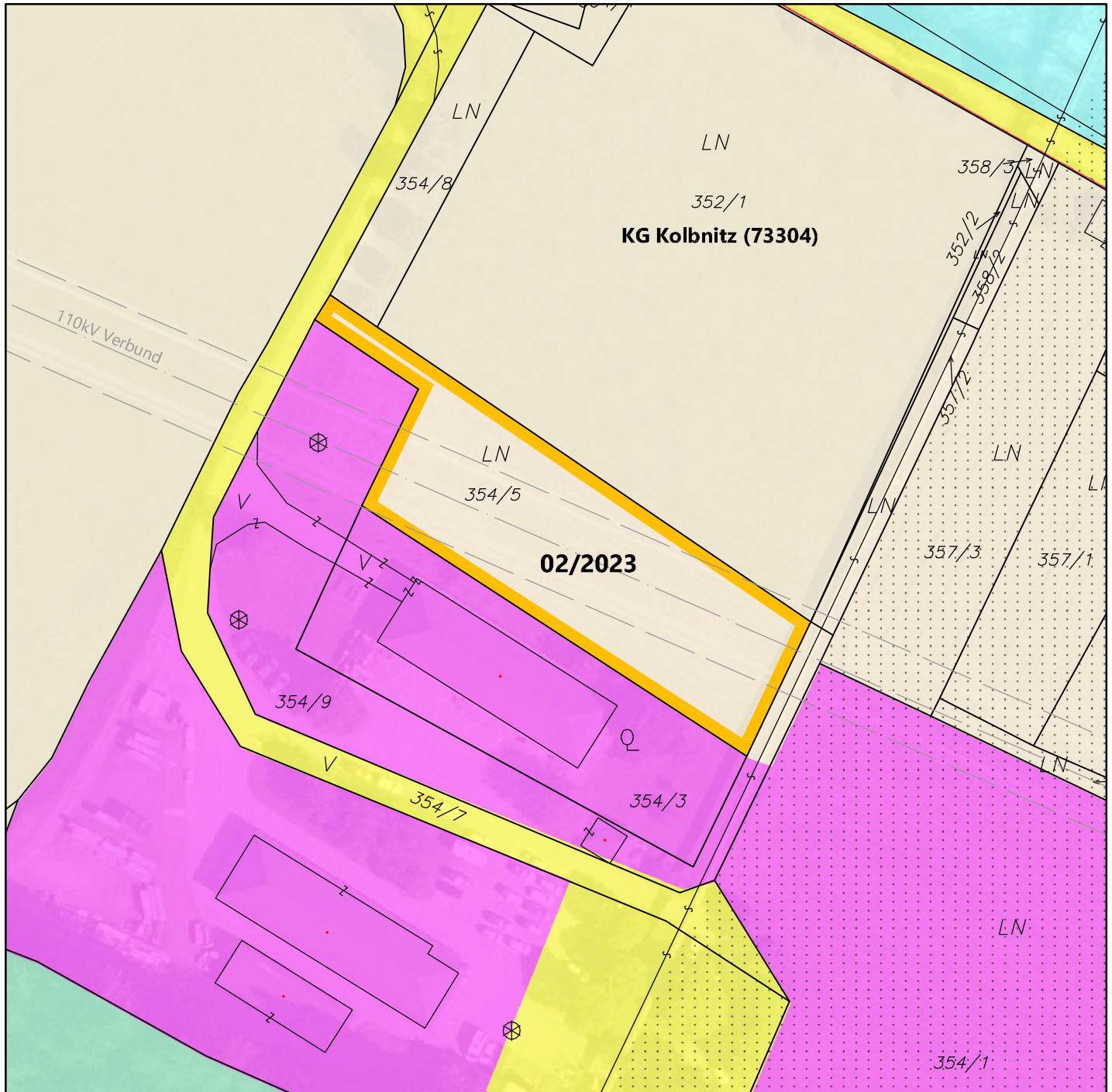


Gemeinde Reisseck


Lageplan zur Widmungsänderung

02/2023 "Erneuerung/Erweiterung Parkplatz Kreuzeckbahn"

RPK ZT-GmbH
RaumPlanung RaumKultur



Bearbeitung: WU/TRÖ Datum: 16.03.2023 Plannummer: 23531-LP-02-2023

	Umwidmung von	Umwidmung in	KG	Grundparzelle	Ausmaß in m²
	Grünland für die Land- und Forstwirtschaft bestimmte Fläche	Verkehrsfläche Parkplatz	Kolbnitz	354/5	2.039

Kundmachung	Genehmigungsbeschluss	
von:	bis:	vom:
Genehmigungsvermerk		
vom:	Zahl:	

