



Marktgemeinde Lurnfeld  
- B a u a m t -  
9813 Möllbrücke, Hauptstraße 2

**Änderung Flächenwidmungsplan  
Lageplan zum Umwidmungsantrag: 3/2022**

Maßstab: 1:1000

Katastralgemeinde: KG. 73411 Möllbrücke II

Grundstücks Nr. (Fläche): 1352/2 tlw. (3.350 m<sup>2</sup>)

Widmungsänderung von: Grünland für die Land- u. Forstwirtschaft bestimmte Fläche, Ödland

Widmungsänderung in: Grünland – Sport – Freizeitanlage

Kundmachung: 08.01.2026 – 05.02.2026

Gemeinderatsbeschluss in der Sitzung

Zahl: ..... vom .....

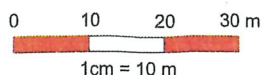
Amt der Kärntner Landesregierung

Genehmigt mit Bescheid vom .....

Zahl: .....



Maßstab 1 : 1.000



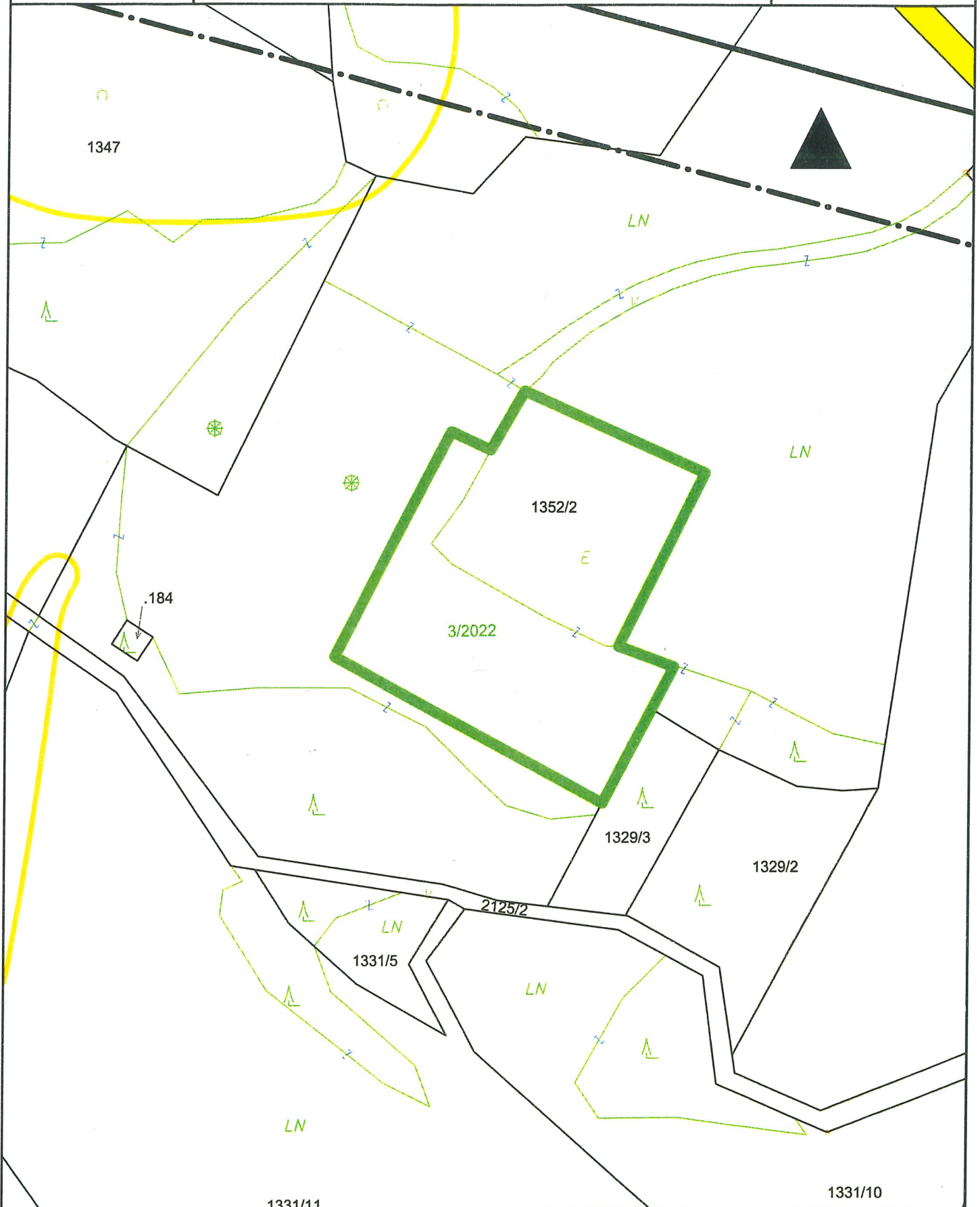
©BEV 2001, DKM-Datenkopie vom 01.04.2025. Für die Richtigkeit, Vollständigkeit und Aktualität der Daten wird keine Haftung übernommen. Bei Grabungsarbeiten ist in jedem Fall das Einvernehmen mit dem Leitungsbetreiber herzustellen.



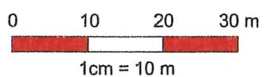


Marktgemeinde Lurnfeld  
Hauptstraße 2, 9813 Lurnfeld  
Tel: 04769/2211  
Fax: 04769/2211-10  
Mail: lurnfeld@ktn.gde.at

Datum: 13.06.2022  
Bearbeiter:



Maßstab 1 : 1 000



@BEV 2001, DKM-Datenkopie vom 01.10.2021. Für die Richtigkeit, Vollständigkeit und Aktualität der Daten wird keine Haftung übernommen. Bei Grabungsarbeiten ist in jedem Fall das Einverständnis mit dem Leitungsbetreiber herzustellen.

