



Marktgemeinde Lurnfeld
- B a u a m t -
9813 Möllbrücke, Hauptstraße 2

**Änderung Flächenwidmungsplan
Lageplan zum Umwidmungsantrag: 3/2022**

Maßstab: 1:1000
Katastralgemeinde: KG. 73411 Möllbrücke II
Grundstücks Nr. (Fläche): 1352/2 tlw. (3.350 m²)

Widmungsänderung von: Grünland für die Land- u. Forstwirtschaft bestimmte Fläche, Ödland
Widmungsänderung in: Grünland – Sonderwidmung - Sportplatz

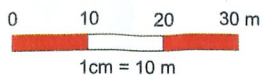
Kundmachung: 29.12.2025 – 26.01.2026

Gemeinderatsbeschluss in der Sitzung
Zahl: vom

Amt der Kärntner Landesregierung
Genehmigt mit Bescheid vom
Zahl:



Maßstab 1 : 1.000



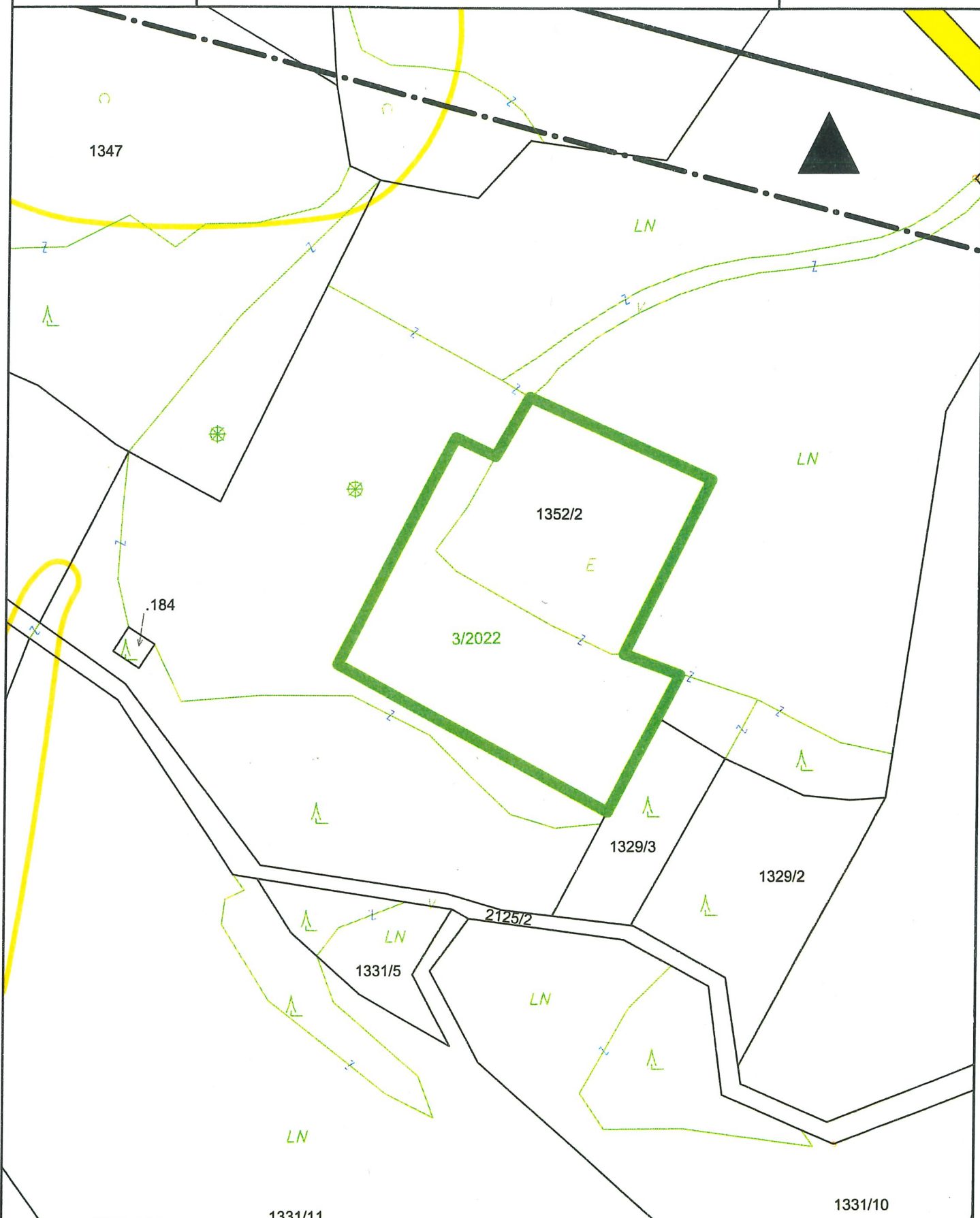
©BEV 2001, DKM-Datenkopie vom 01.04.2025. Für die Richtigkeit, Vollständigkeit und Aktualität der Daten wird keine Haftung übernommen. Bei Grabungsarbeiten ist in jedem Fall das Einvernehmen mit dem Leitungsbetreiber herzustellen.



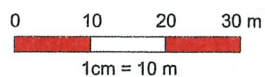


Marktgemeinde Lurnfeld
Hauptstraße 2, 9813 Lurnfeld
Tel: 04769/2211
Fax: 04769/2211-10
Mail: lurnfeld@ktn.gde.at

Datum: 13.06.2022
Bearbeiter:



Maßstab 1 : 1 000



@BEV 2001, DKM-Datenkopie vom 01.10.2021. Für die Richtigkeit, Vollständigkeit und Aktualität der Daten wird keine Haftung übernommen. Bei Grabungsarbeiten ist in jedem Fall das Einverständnis mit dem Leitungsbetreiber herzustellen.

