



Mag. Dr. Silvester Jernej
Ingenieurbüro für Raumplanung und Raumordnung

Griffner Straße 16a
9100 Völkermarkt
T +43 (0) 42 32 / 37 37 5
M +43 (0) 650/922 47 37
office@raumplanung-jernej.at
www.raumplanung-jernej.at



DIFFERENZPLAN

GEMEINDE TREBESING

Kundmachung

von 20.12.2024 bis 17.01.2025

Im Rahmen der Revision des Flächenwidmungsplanes der Gemeinde Trebesing wurden 283 Korrekturen des derzeit rechtskräftigen, analogen Flächenwidmungsplanes der Gemeinde durchgeführt. Diese Änderungen werden von 20.12.2024 bis 17.01.2025 kundgemacht.

Auf den Lageplänen wurden zum Teil abgekürzte Widmungsbezeichnungen verwendet. Der Langtitel der Widmungsbezeichnungen ist folgender Liste zu entnehmen.

Widmungsbezeichnung lt. Differenzplan-Lagepläne	Widmungsbezeichnung lt. Flächenwidmungsplan-Legende
Grünland – Land- und Forstwirtschaft	Grünland – Für die Land- und Forstwirtschaft bestimmte Fläche, Ödland
Bauland – Dorfgebiet – Sonderwidmung – FZW	Bauland – Dorfgebiet – Sonderwidmung – Freizeitwohnsitz
Bauland – Wohngebiet – Sonderwidmung – FZW	Bauland – Wohngebiet – Sonderwidmung – Freizeitwohnsitz
Grünland – Hofstelle	Grünland – Hofstelle eines land- und forstwirtschaftlichen Betriebes
VKF – allgemeine Verkehrsfläche	Verkehrsflächen – allgemeine Verkehrsfläche
Grünland – Erholung	Grünland – Erholungsfläche
Grünland – FZE	Grünland – Freizeiteinrichtungen
Grünland – Skiabfahrt	Grünland - Skiabfahrt, Schipiste
Verkehrsflächen – Weg nach Luftbild	Verkehrsflächen – Weg nach Luftbild (verkehrsrelevant)

Inhalt

Rückwidmungen

Lagepläne 10/2024 bis 49/2024

Änderungen von Hofstellen

Lagepläne 75/2024 bis 91/2024

Hinzukommendes Bauland

Lagepläne 100/2024 bis 157/2024

Baulandkategorieänderungen

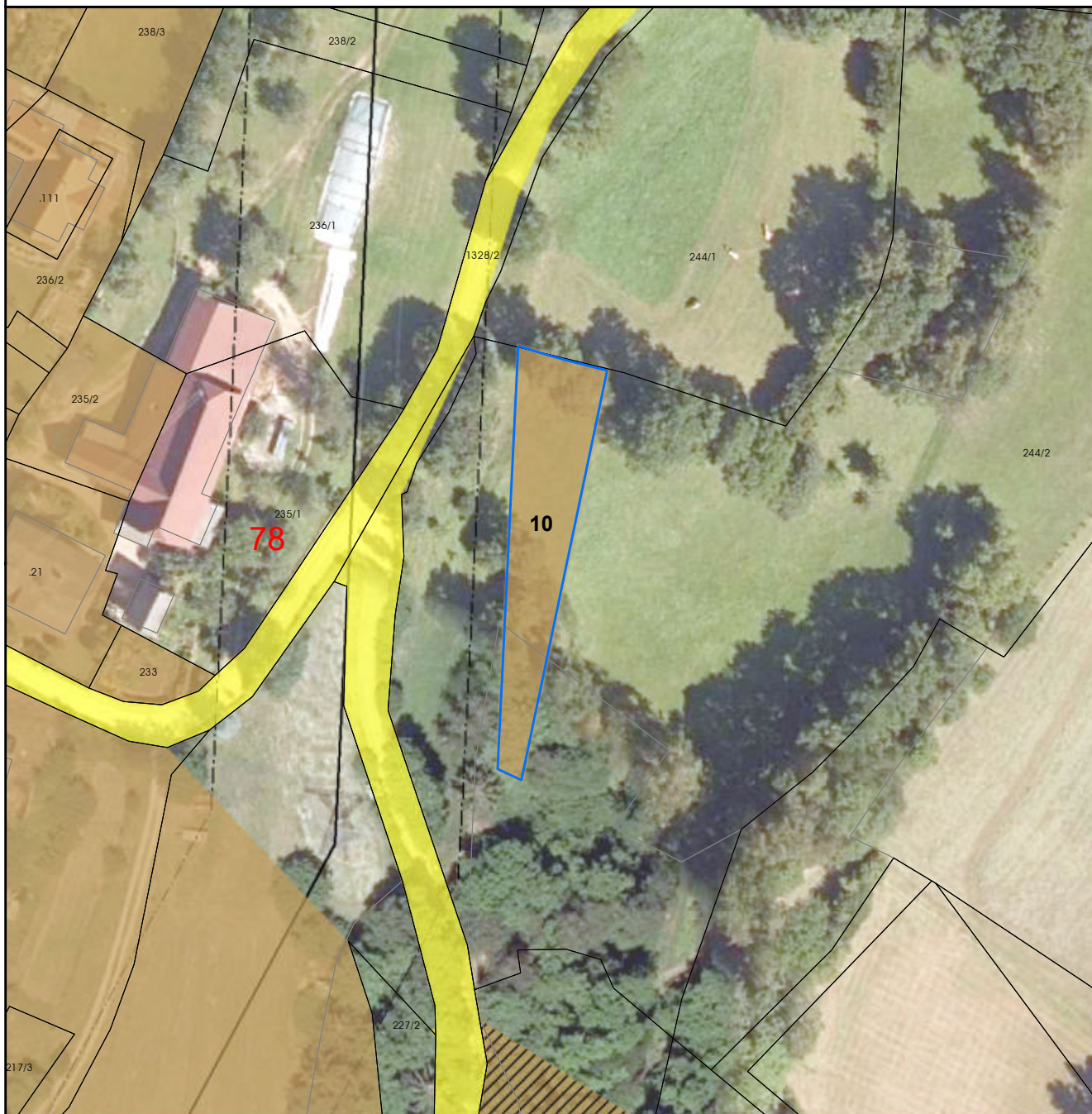
Lagepläne 190/2024 bis 195/2024

Grünlandkategorieänderungen

Lagepläne 200/2024 bis 241/2024

Richtigstellung von Verkehrsflächen

Lagepläne 250/2024 bis 291/2024



Umwidmung:
von: Bauland - Dorfgebiet
in: Grünland - Land- und Forstwirtschaft

KG: Altersberg
Grundstück(e): 244/2
Ausmaß: 672m²

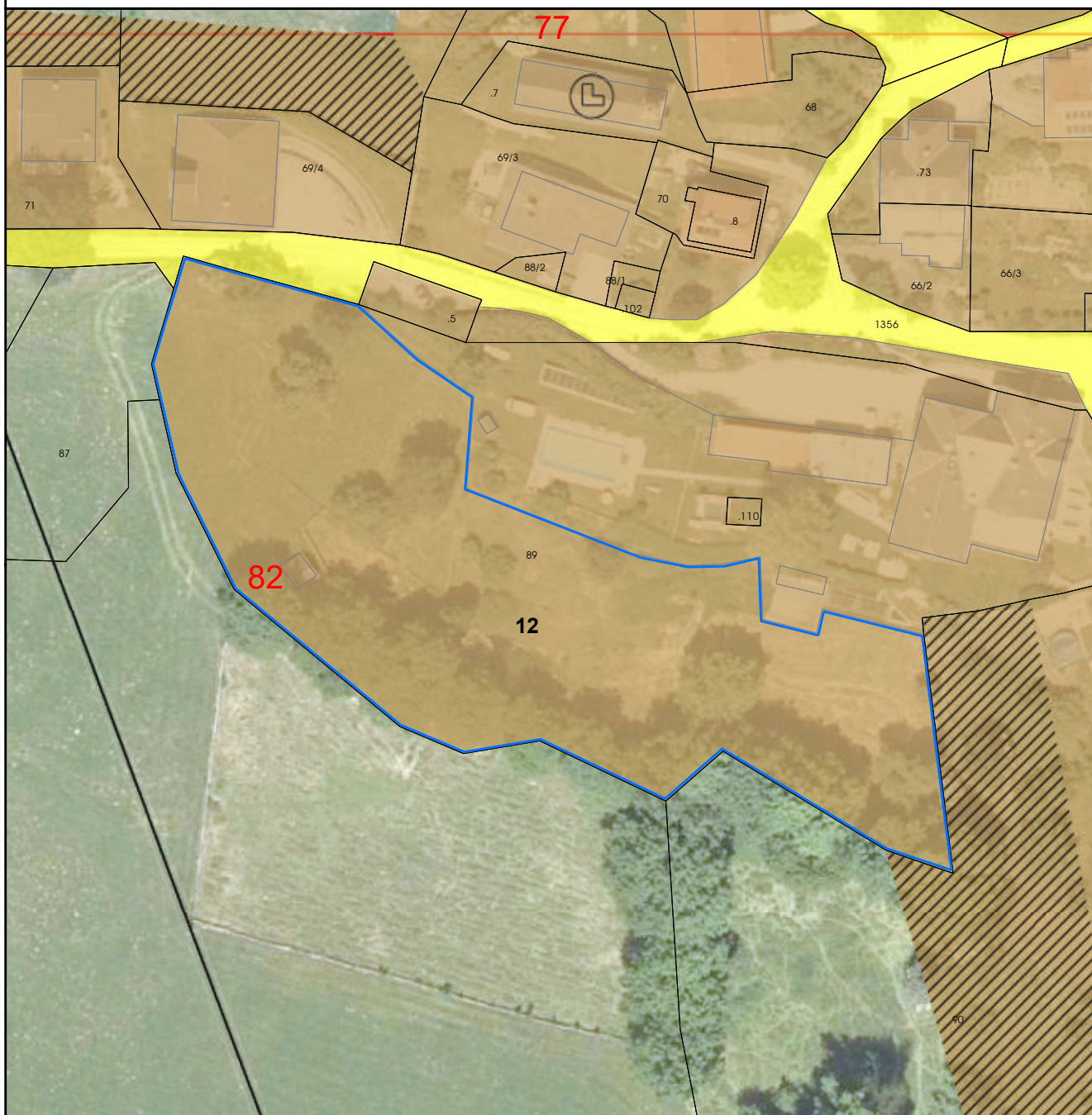
Anmerkung: Rückwidmung lt. Zielsetzung ÖEK



Umwidmung:
von: Bauland - Dorfgebiet
in: Grünland - Land- und Forstwirtschaft

KG: Altersberg
Grundstück(e): 222/1
Ausmaß: 1453m²

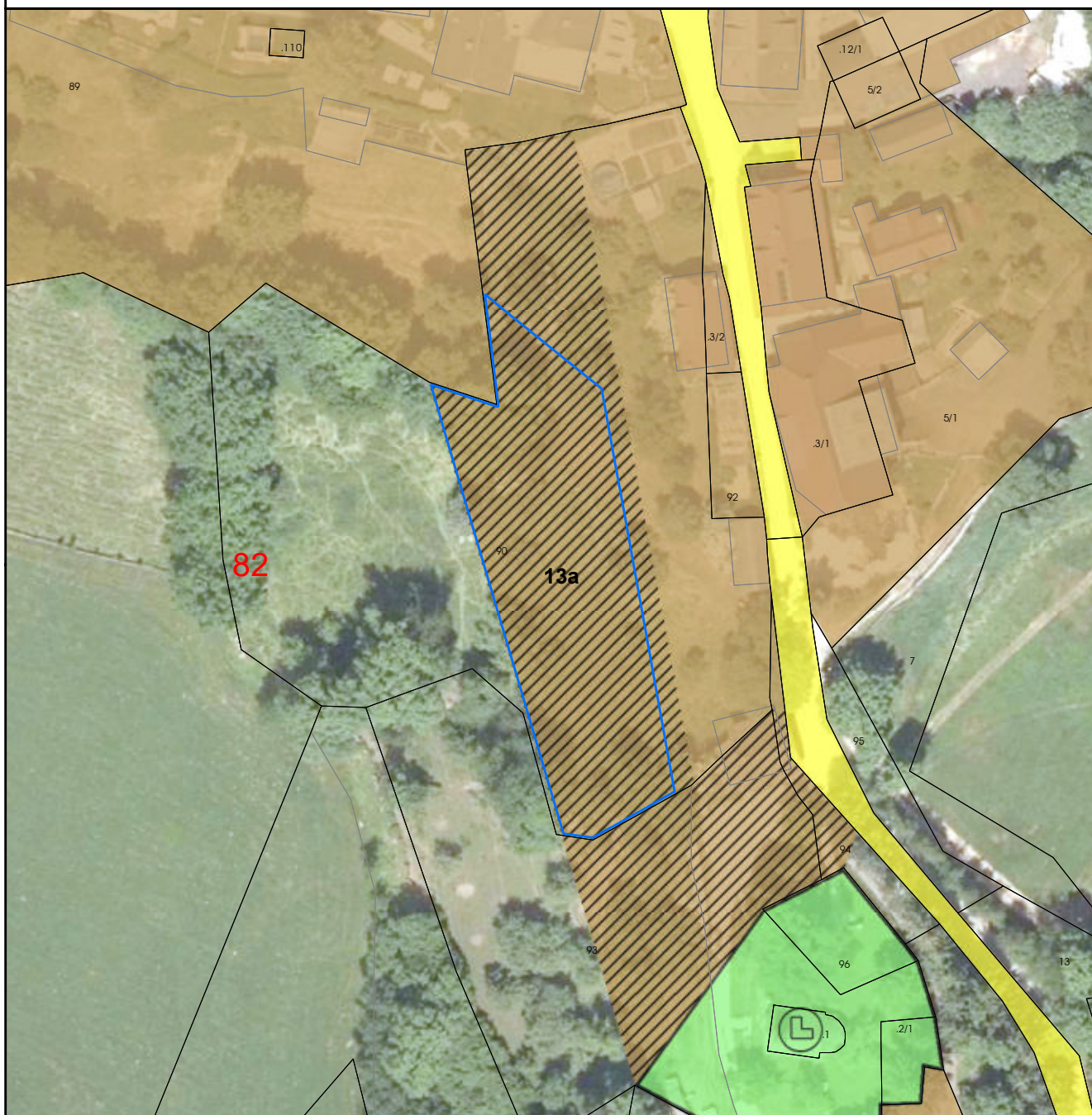
Anmerkung: Rückwidmung lt. Zielsetzung ÖEK, Gefährdungsbereich Hochspannungsfreileitung



Umwidmung:
von: Bauland - Dorfgebiet
in: Grünland - Land- und Forstwirtschaft

KG: Altersberg
Grundstück(e): 89
Ausmaß: 5274m²

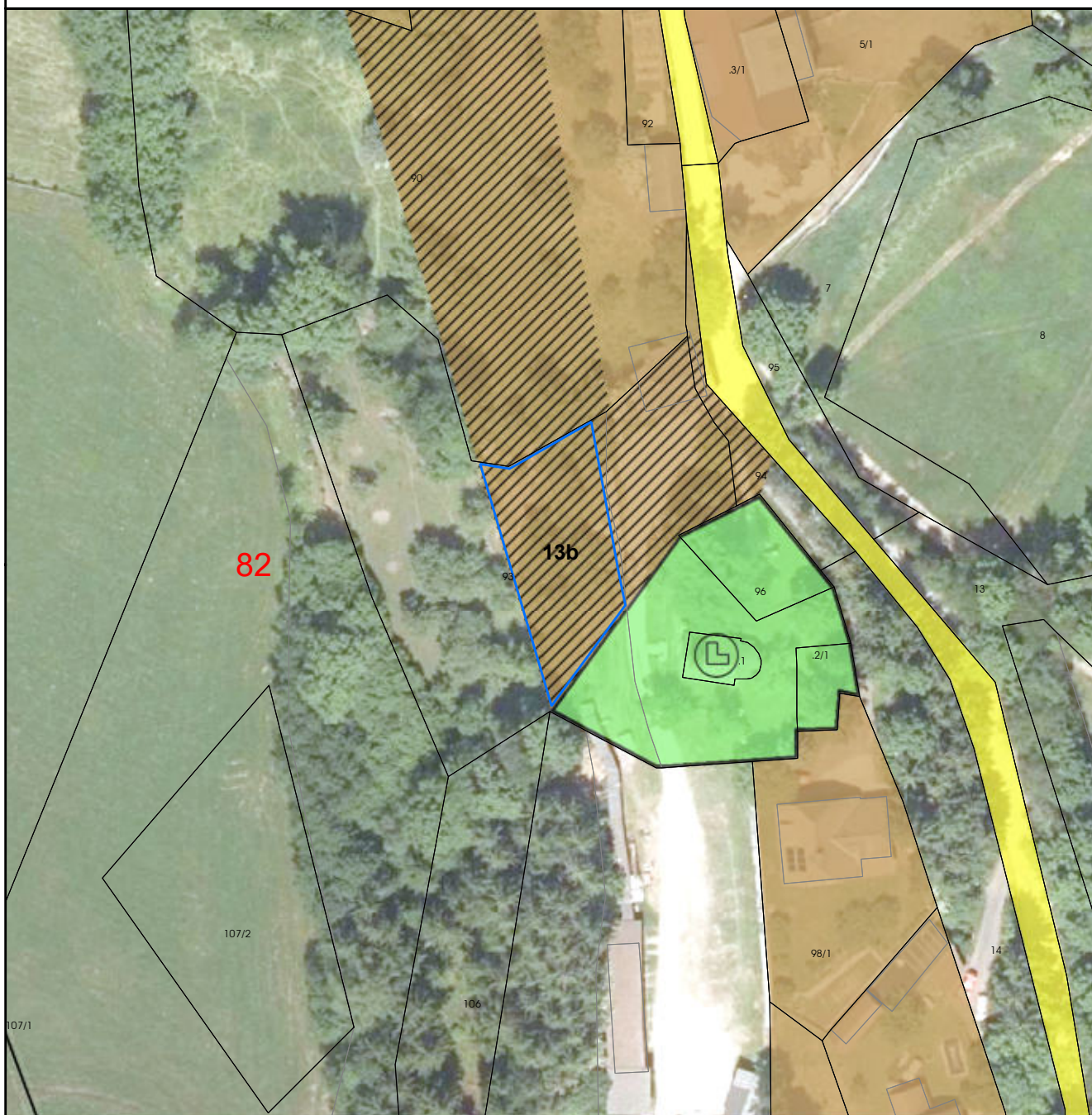
Anmerkung: Rückwidmung lt. Zielsetzung ÖEK



Umwidmung:
von: Bauland - Dorfgebiet - Anschließungsgebiet
in: Grünland - Land- und Forstwirtschaft

KG: Altersberg
Grundstück(e): 90
Ausmaß: 1784m²

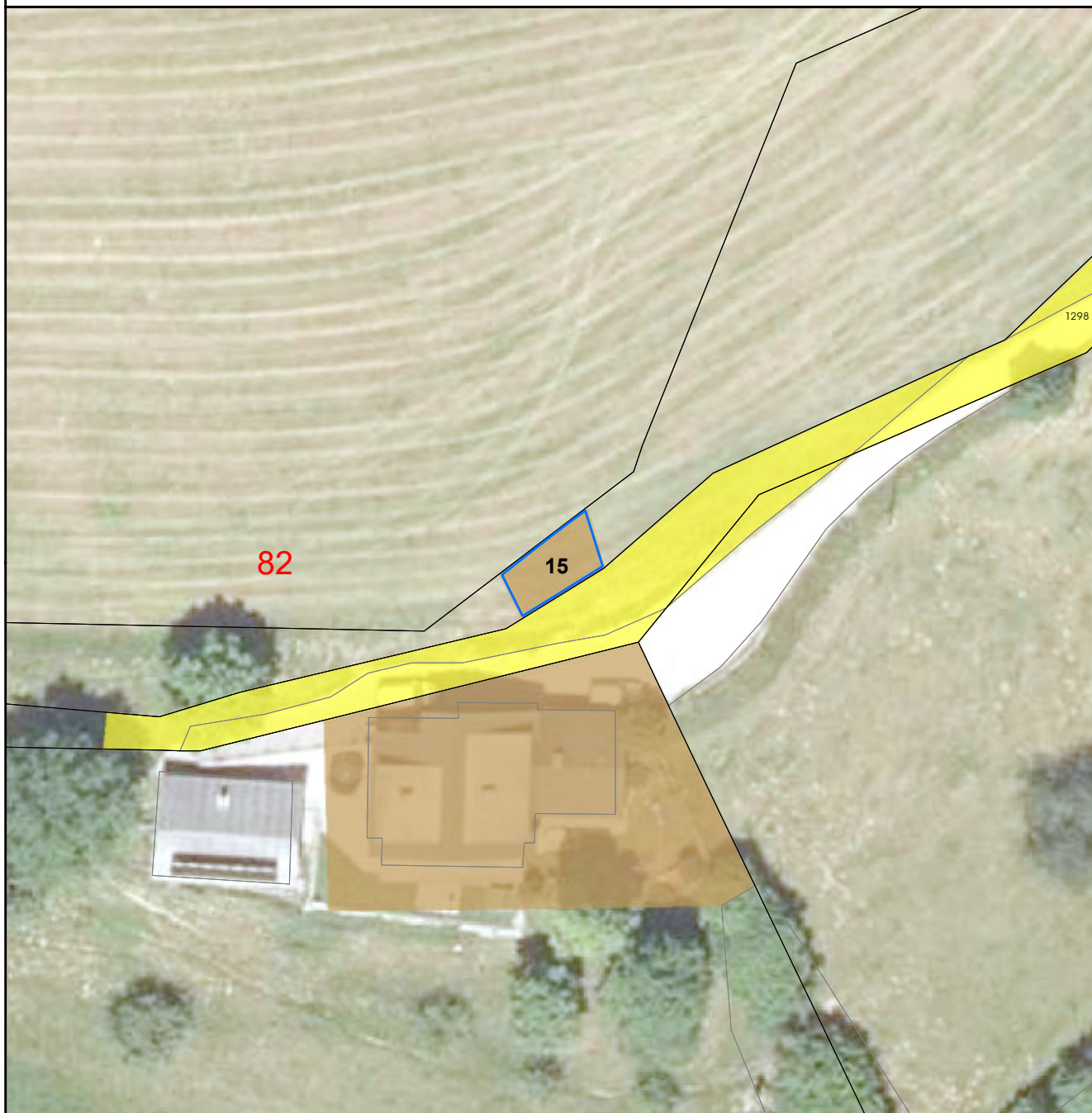
Anmerkung: Rückwidmung lt. Zielsetzung ÖEK



Umwidmung:
von: Bauland - Dorfgebiet - Aufschließungsgebiet
in: Grünland - Land- und Forstwirtschaft

KG: Altersberg
Grundstück(e): 93
Ausmaß: 609m²

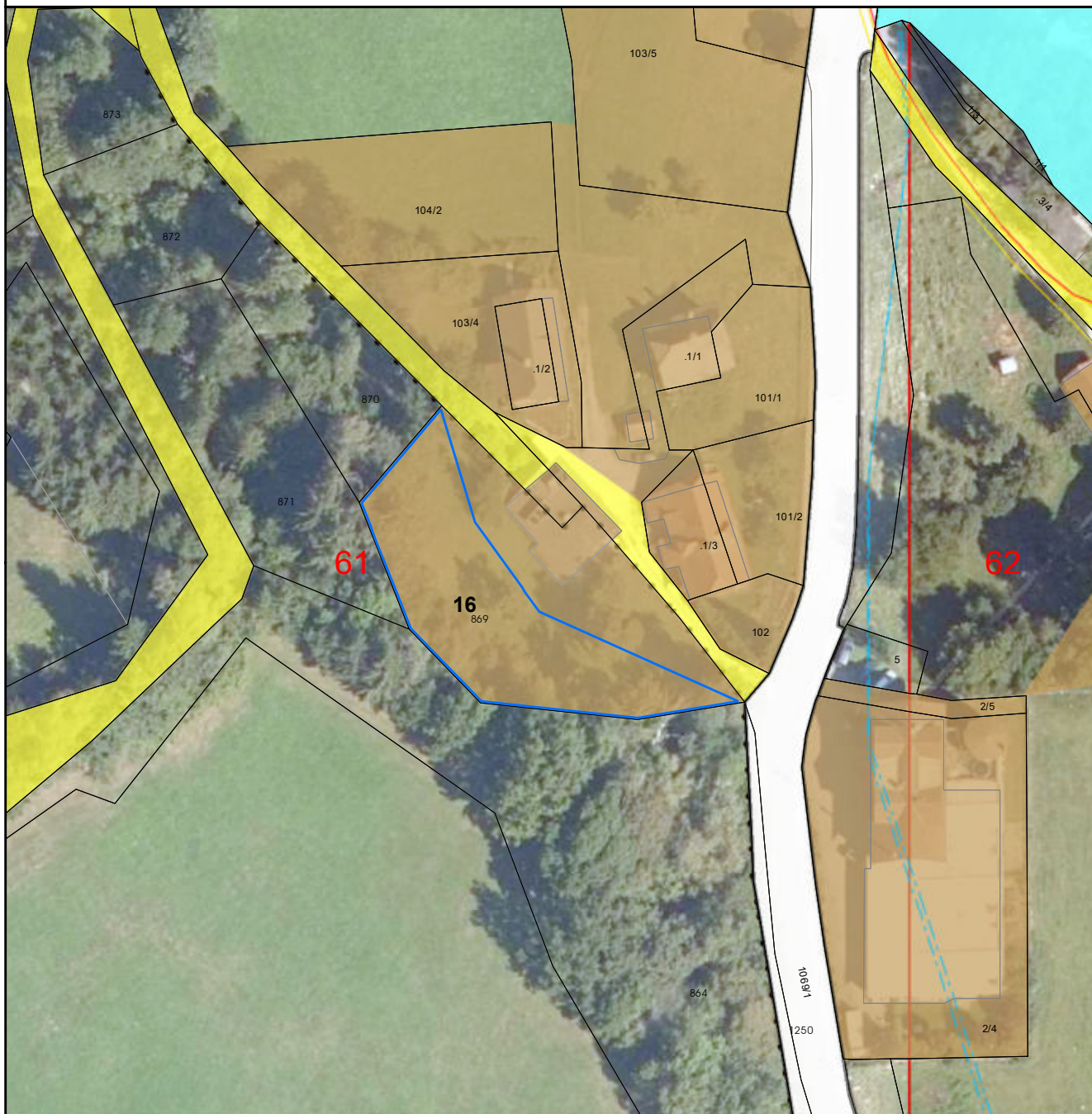
Anmerkung: Rückwidmung lt. Zielsetzung ÖEK



Umwidmung:
von: Bauland - Dorfgebiet
in: Grünland - Land- und Forstwirtschaft

KG: Altersberg
Grundstück(e): 1299
Ausmaß: 36m²

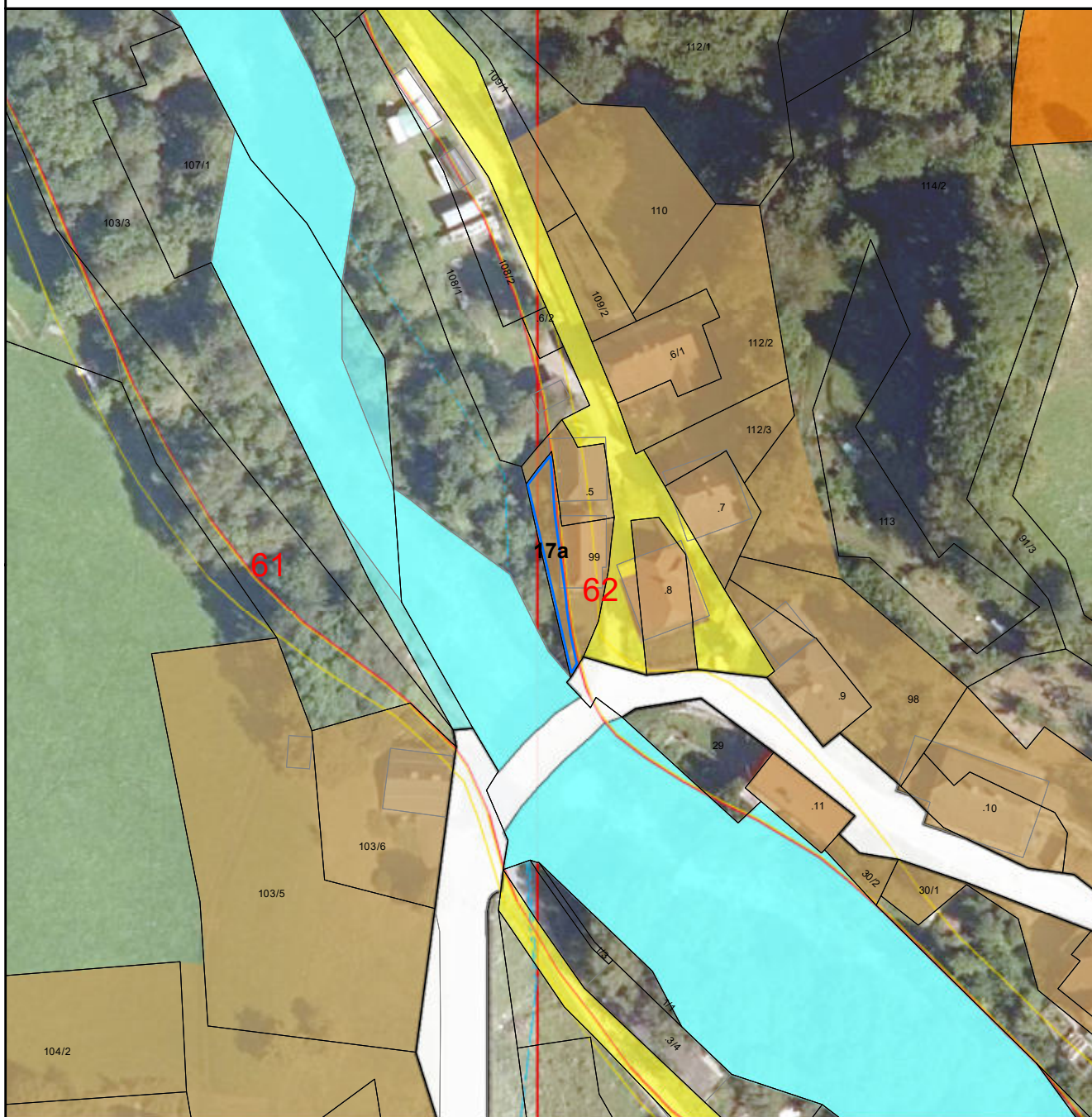
Anmerkung: Rückwidmung lt. Zielsetzung ÖEK



Umwidmung:
von: Bauland - Dorfgebiet
in: Grünland - Land- und Forstwirtschaft

KG: Trebesing
Grundstück(e): 869
Ausmaß: 1023m²

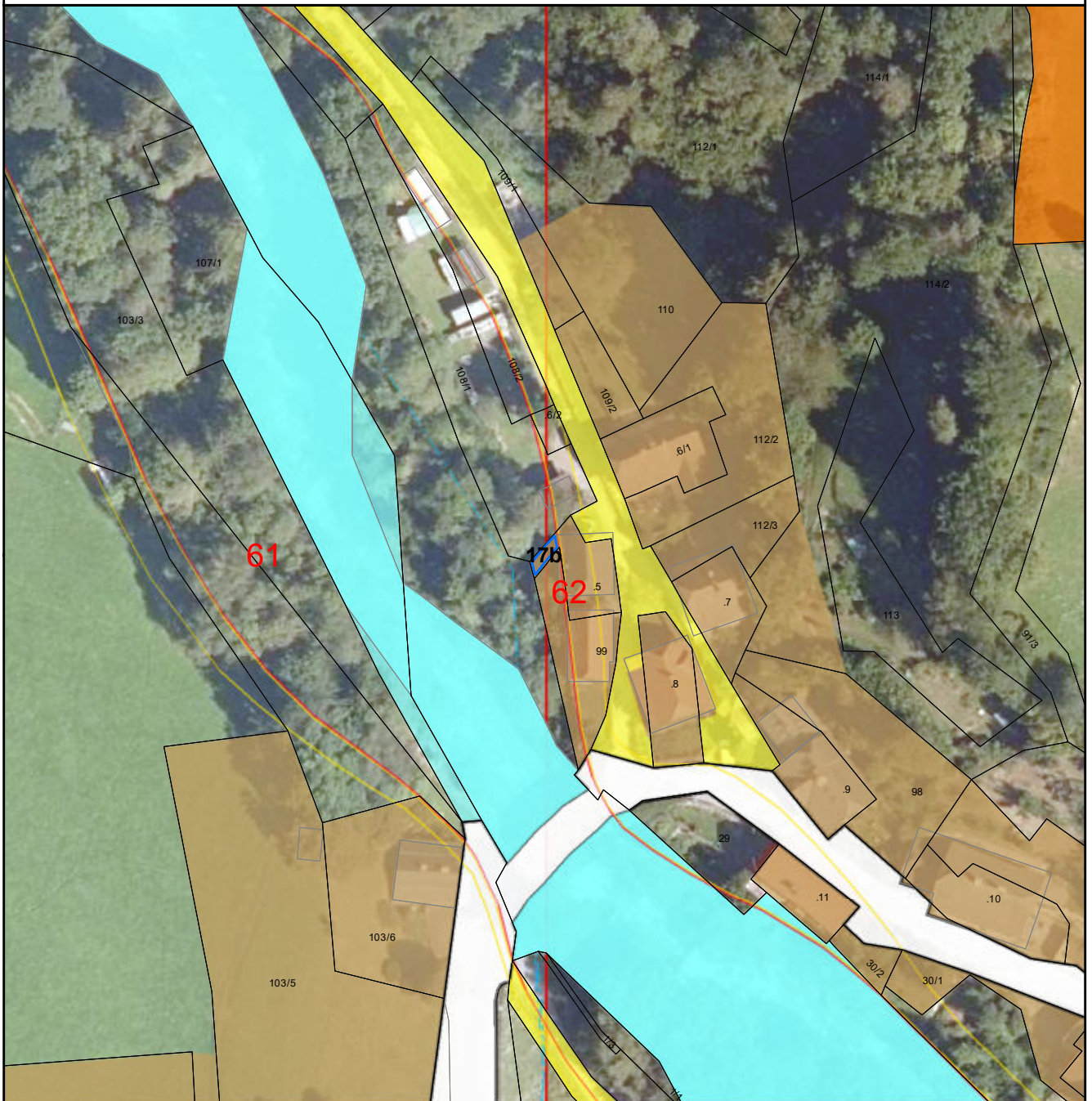
Anmerkung: Rückwidmung lt. Zielsetzung ÖEK



Umwidmung:
von: Bauland - Dorfgebiet
in: Grünland - Land- und Forstwirtschaft

KG: Radl
Grundstück(e): 99
Ausmaß: 97m²

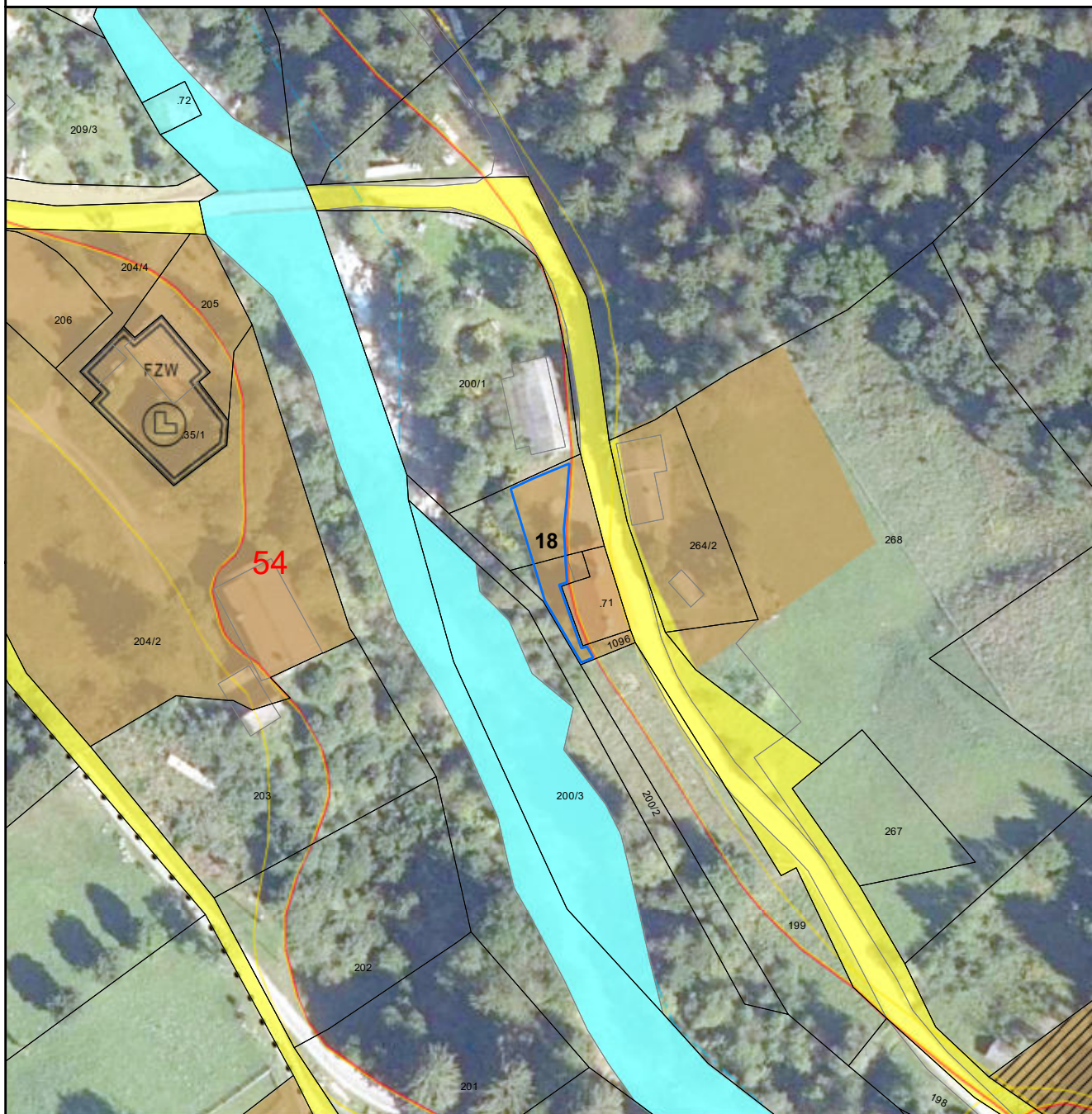
Anmerkung: Rückwidmung lt. Zielsetzung ÖEK - rote Gefahrenzone



Umwidmung:
von: Bauland - Dorfgebiet
in: Grünland - Land- und Forstwirtschaft

KG: Radl
Grundstück(e): .5
Ausmaß: 14m²

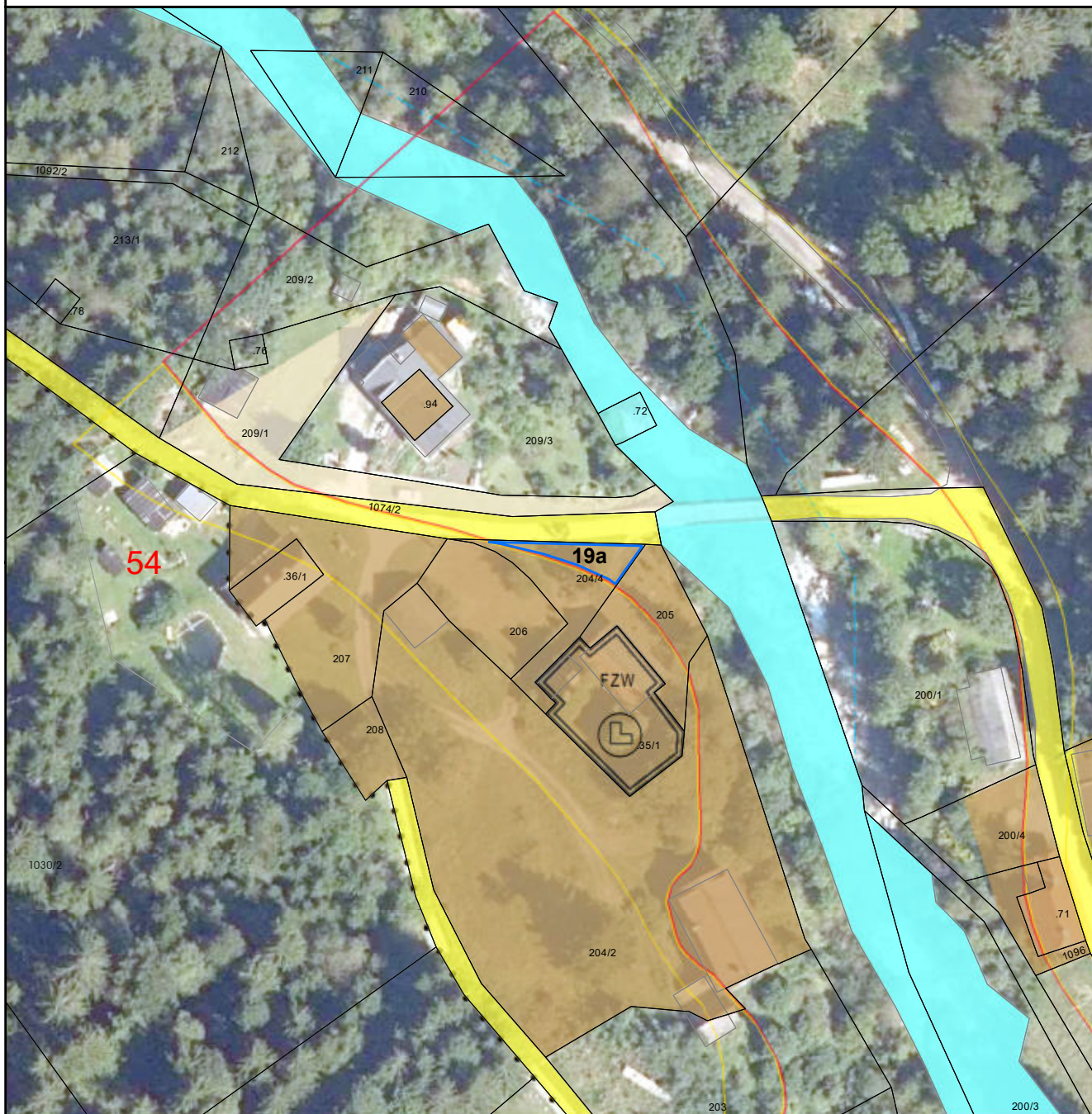
Anmerkung: Rückwidmung lt. Zielsetzung ÖEK - rote Gefahrenzone



Umwidmung:
von: Bauland - Dorfgebiet
in: Grünland - Land- und Forstwirtschaft

KG: Radl
Grundstück(e): 1096, 200/4
Ausmaß: 171m²

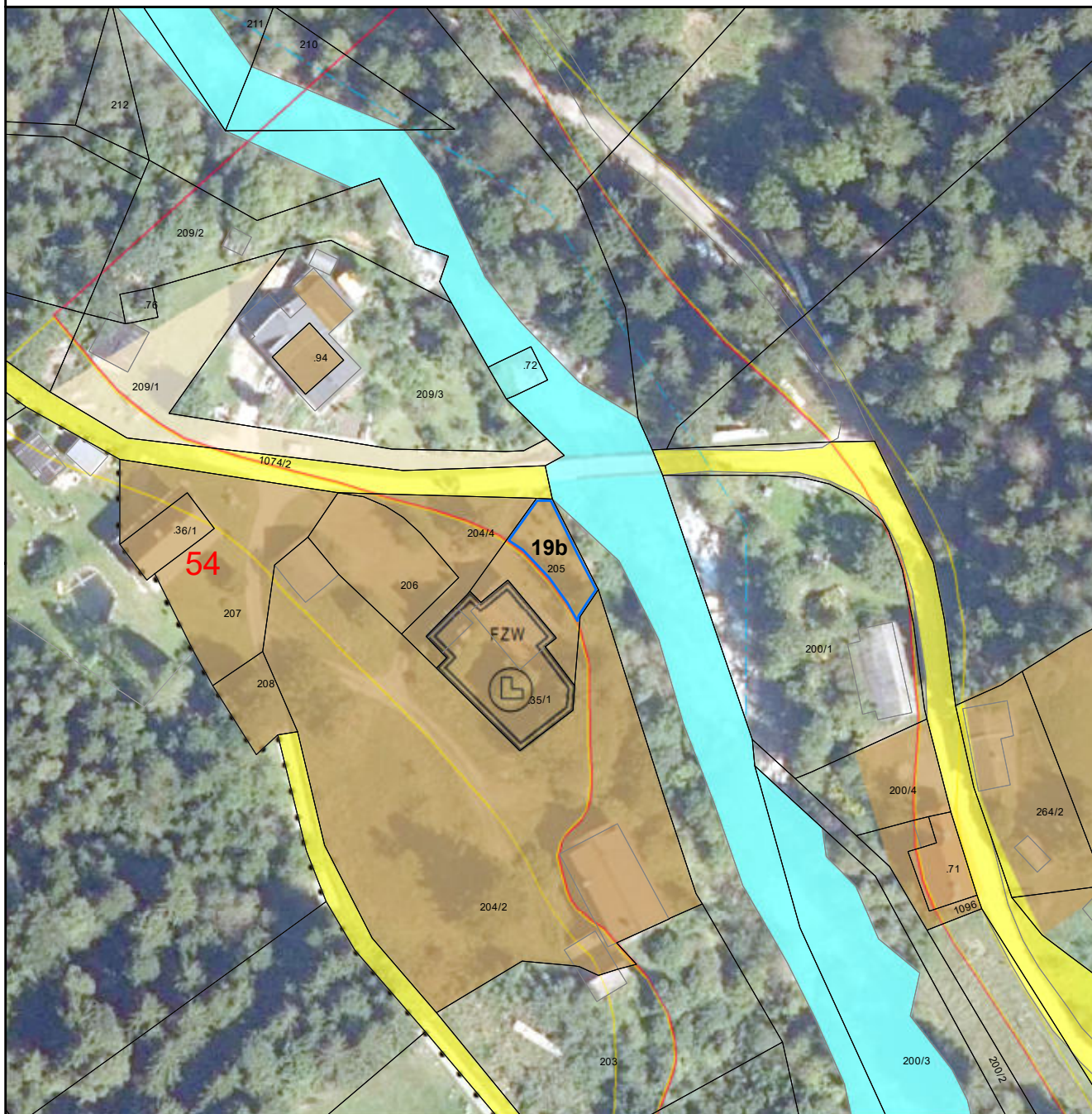
Anmerkung: Rückwidmung lt. Zielsetzung ÖEK - rote Gefahrenzone



Umwidmung:
von: Bauland - Dorfgebiet
in: Grünland - Land- und Forstwirtschaft

KG: Radl
Grundstück(e): 204/4
Ausmaß: 79m²

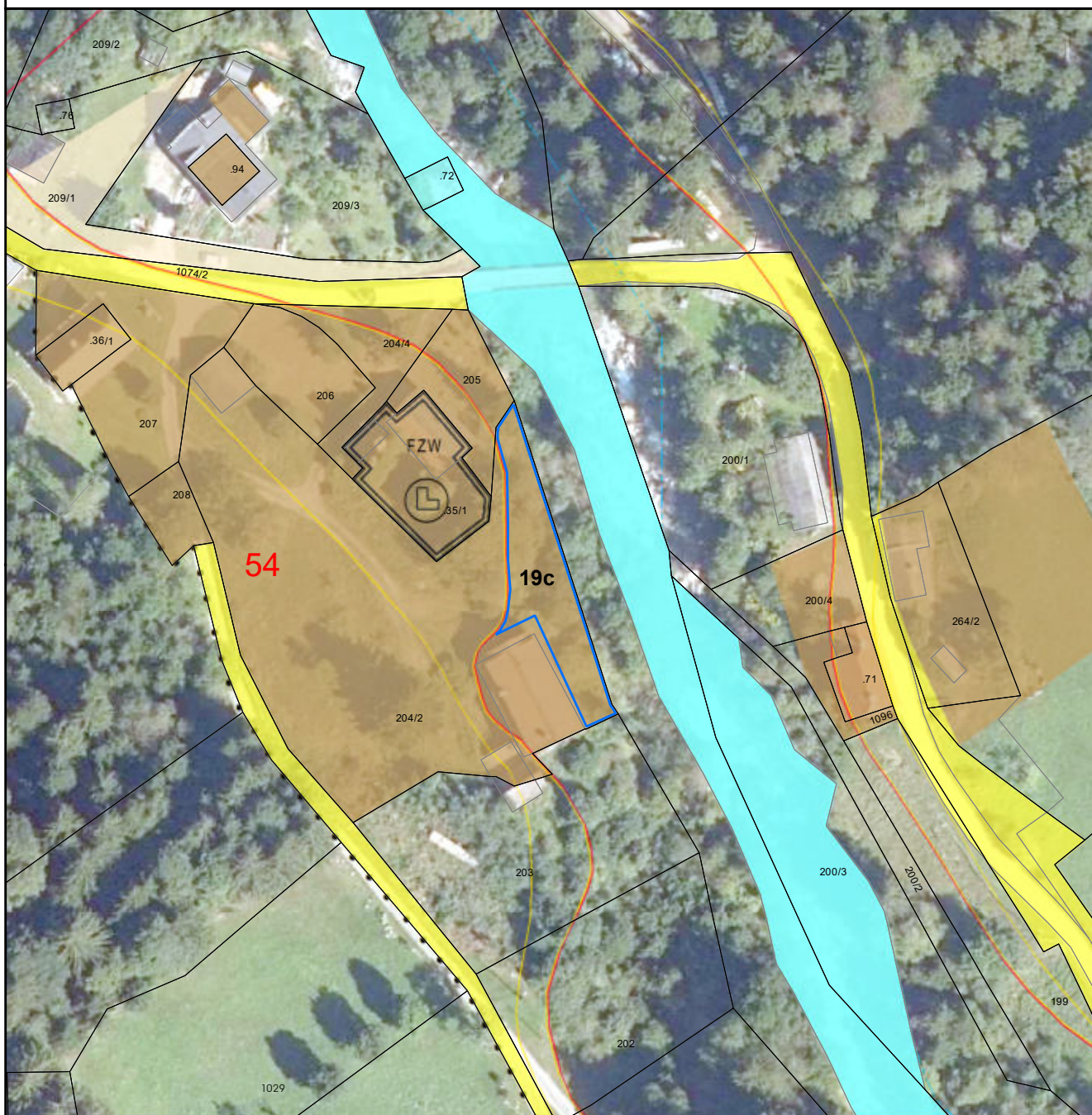
Anmerkung: Rückwidmung lt. Zielsetzung ÖEK - rote Gefahrenzone



Umwidmung:
von: Bauland - Dorfgebiet
in: Grünland - Land- und Forstwirtschaft

KG: Radl
Grundstück(e): 205
Ausmaß: 127m²

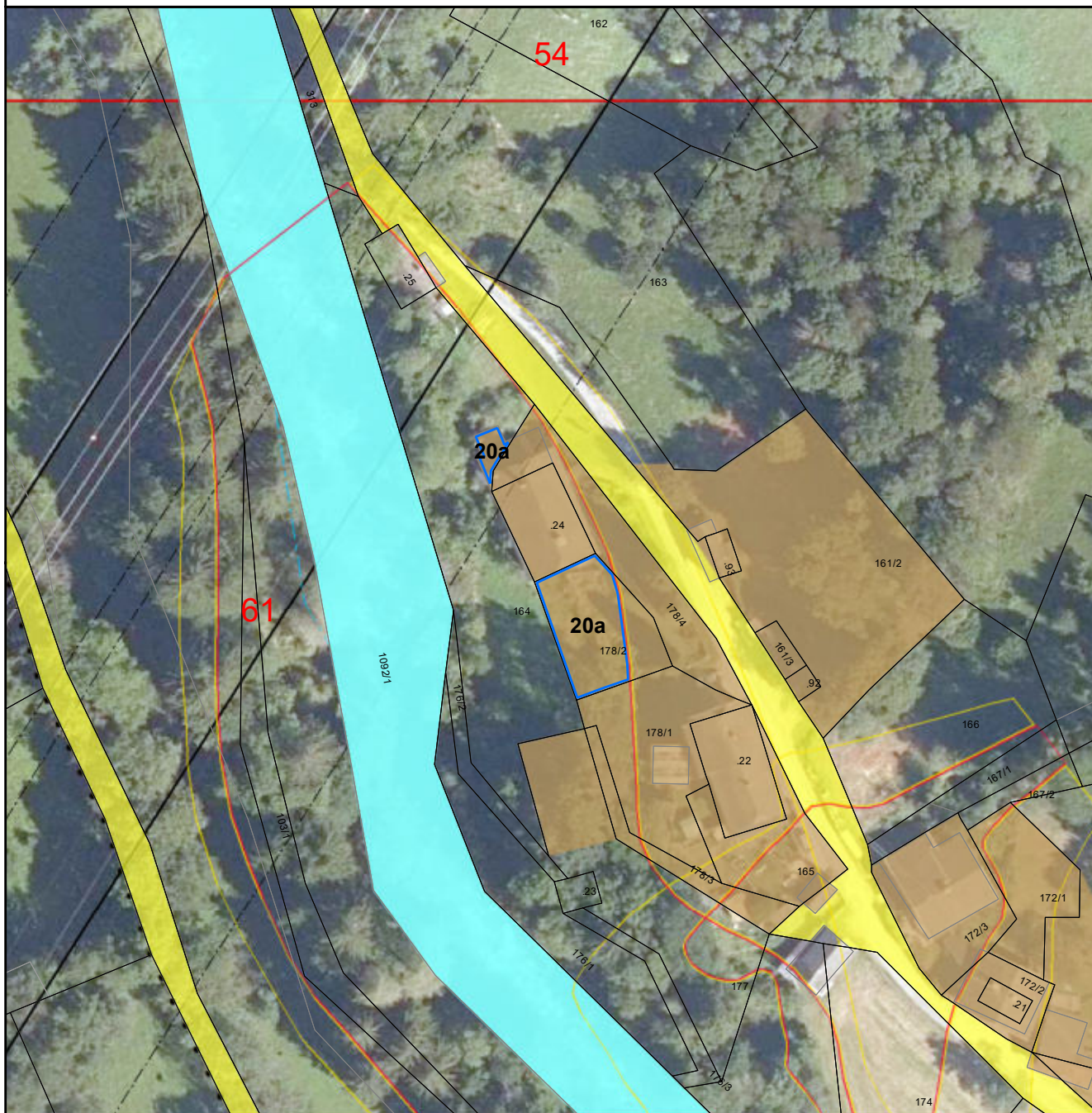
Anmerkung: Rückwidmung lt. Zielsetzung ÖEK - rote Gefahrenzone



Umwidmung:
von: Bauland - Dorfgebiet
in: Grünland - Land- und Forstwirtschaft

KG: Radl
Grundstück(e): 204/2
Ausmaß: 371m²

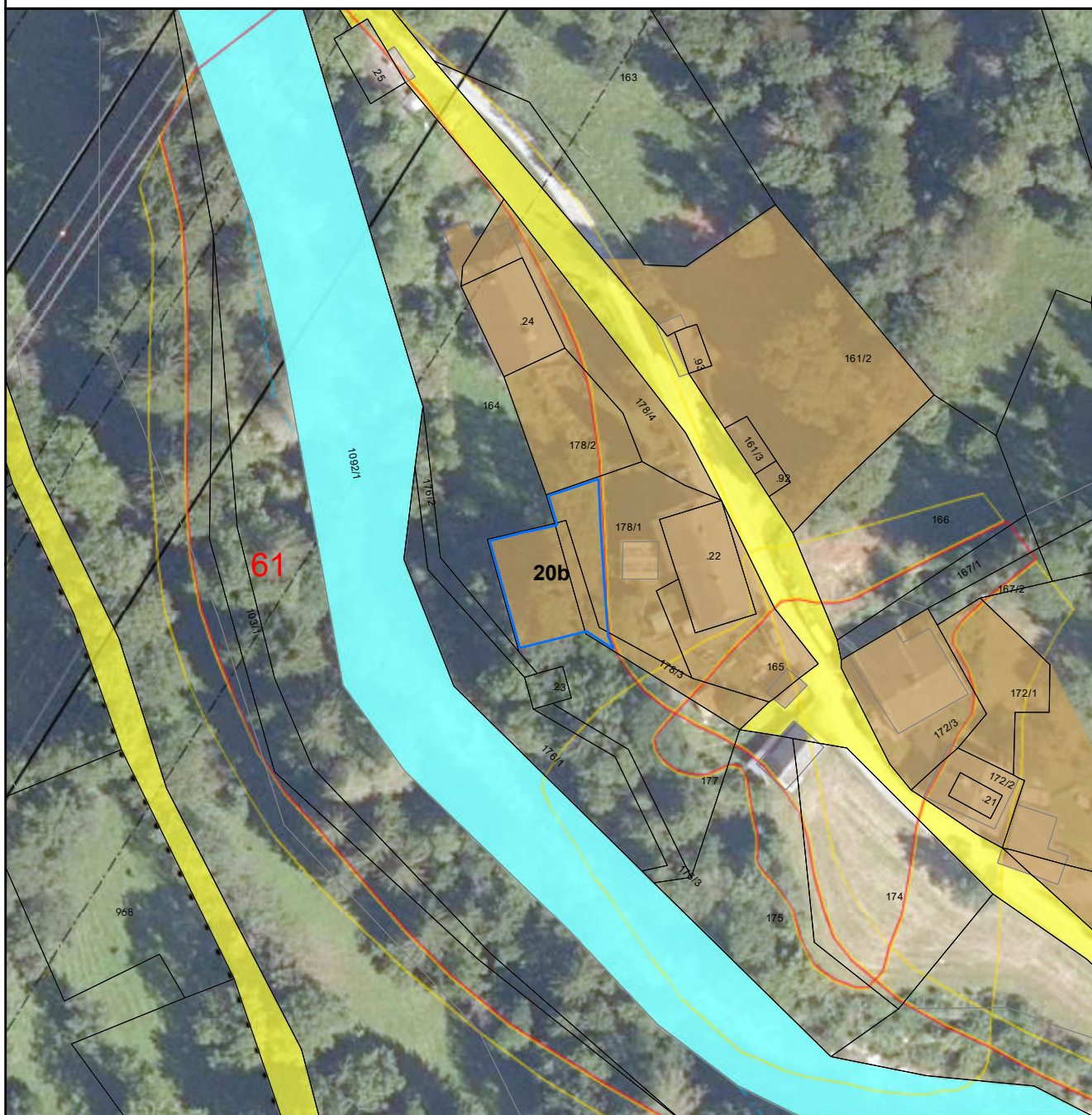
Anmerkung: Rückwidmung lt. Zielsetzung ÖEK - rote Gefahrenzone



Umwidmung:
von: Bauland - Dorfgebiet
in: Grünland - Land- und Forstwirtschaft

KG: Radl
Grundstück(e): 164, 178/2
Ausmaß: 258m²

Anmerkung: Rückwidmung lt. Zielsetzung ÖEK - rote Gefahrenzone



Umwidmung:
von: Bauland - Dorfgebiet
in: Grünland - Land- und Forstwirtschaft

KG: Radl
Grundstück(e): 177, 178/3, 178/1
Ausmaß: 361m²

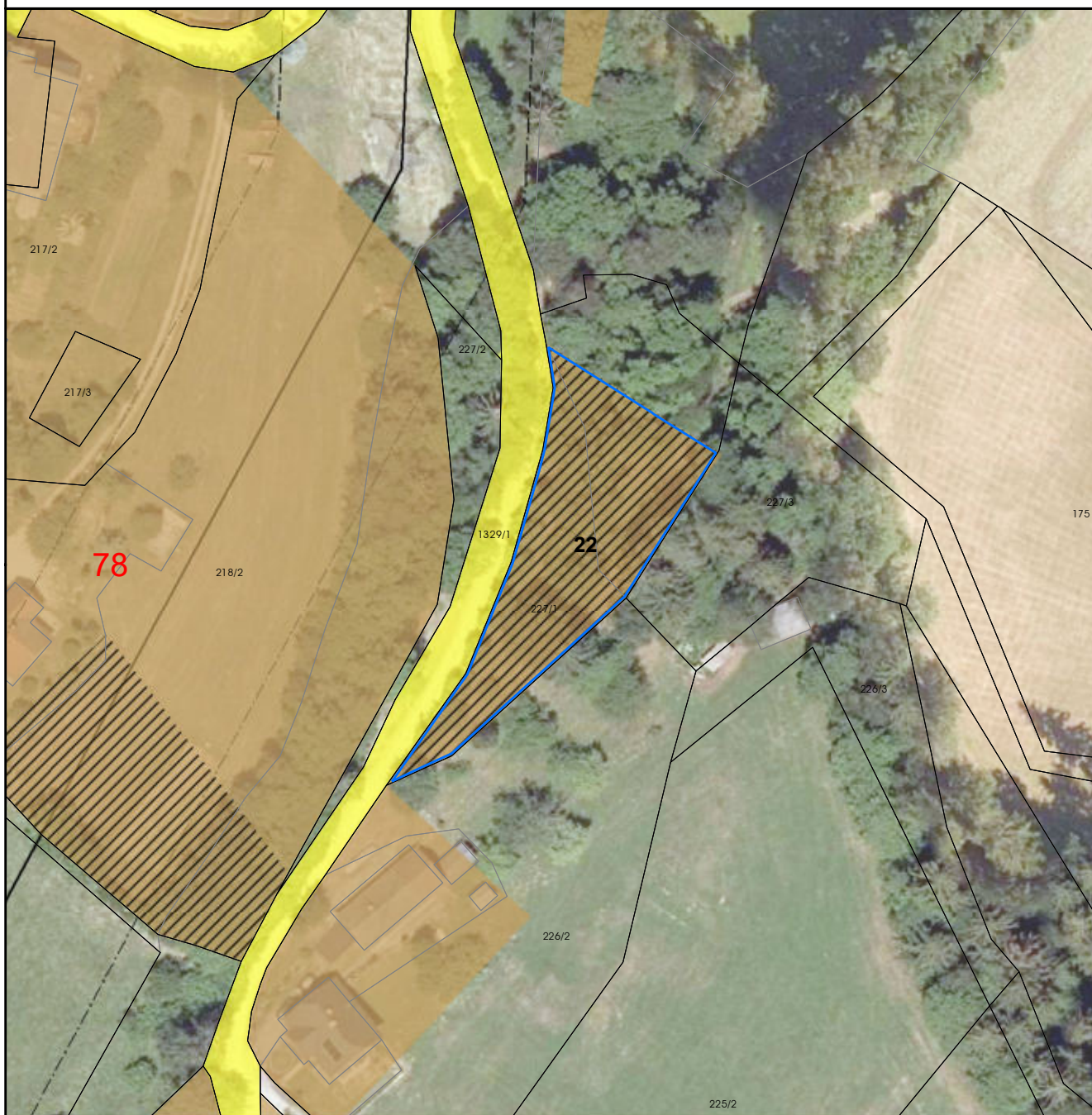
Anmerkung: Rückwidmung lt. Zielsetzung ÖEK - rote Gefahrenzone



Umwidmung:
von: Bauland - Dorfgebiet
in: Grünland - Land- und Forstwirtschaft

KG: Trebesing
Grundstück(e): 217/3
Ausmaß: 34m²

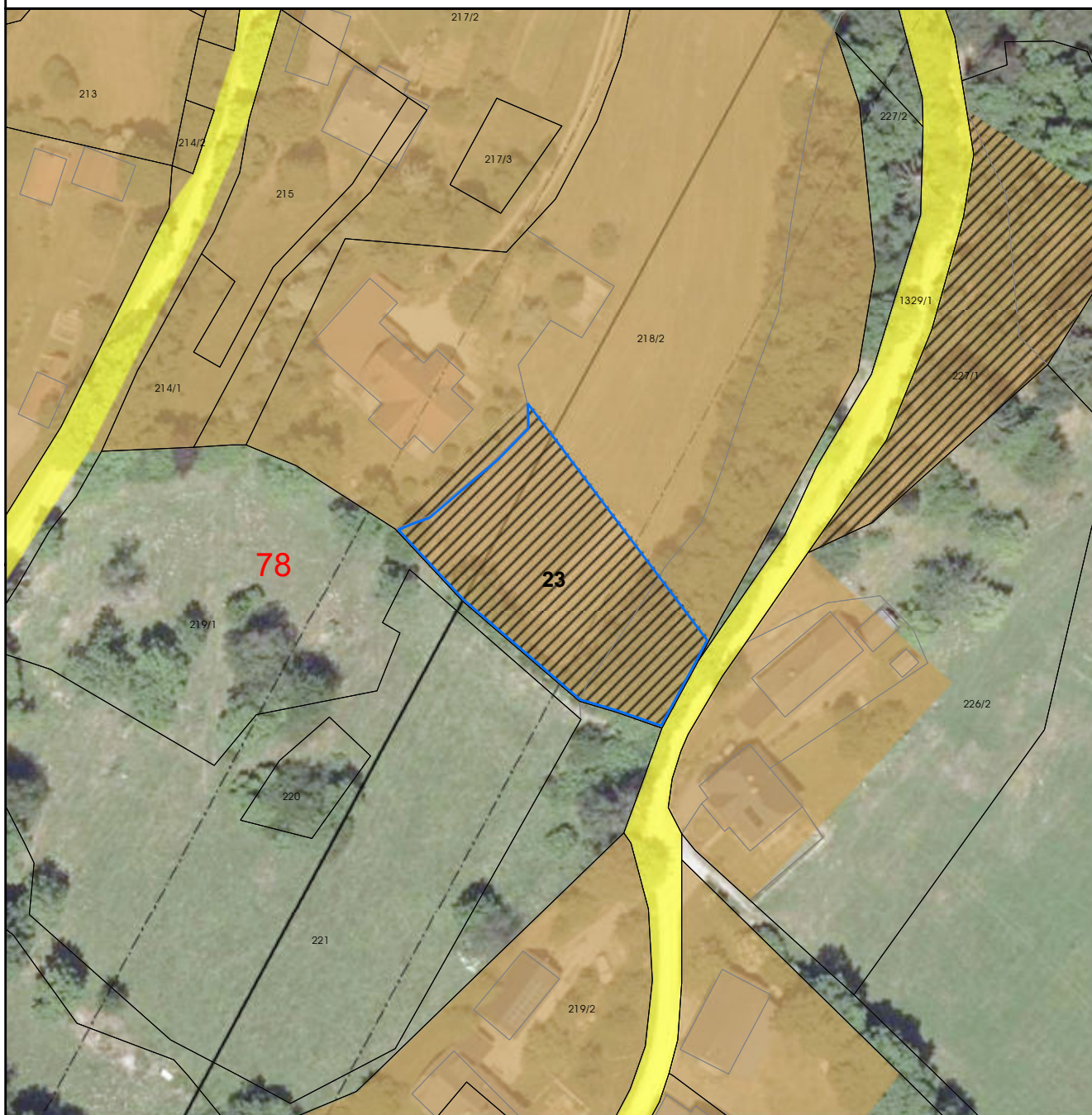
Anmerkung: Rückwidmung rote Gefahrenzone



Umwidmung:
von: Bauland - Dorfgebiet - Aufschließungsgebiet
in: Grünland - Land- und Forstwirtschaft

KG: Altersberg
Grundstück(e): 227/1
Ausmaß: 1141m²

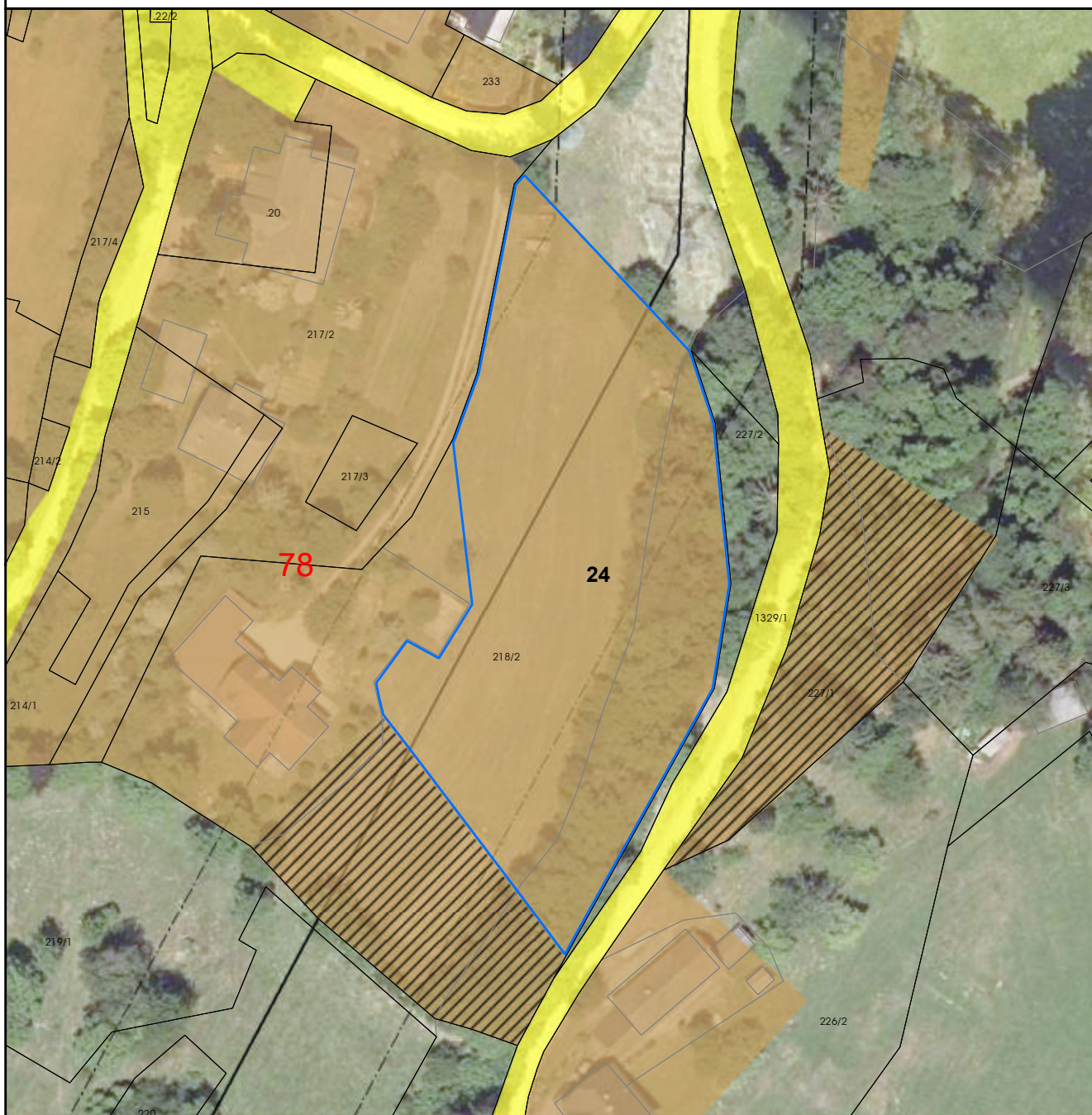
Anmerkung: Rückwidmung lt. Zielsetzung ÖEK



Umwidmung:
von: Bauland - Dorfgebiet - Aufschließungsgebiet
in: Grünland - Land- und Forstwirtschaft

KG: Altersberg
Grundstück(e): 218/2
Ausmaß: 1198m²

Anmerkung: Rückwidmung entsprechend der Zielsetzung ÖEK



Umwidmung:
von: Bauland - Dorfgebiet
in: Grünland - Land- und Forstwirtschaft

KG: Altersberg
Grundstück(e): 218/2
Ausmaß: 4009m²

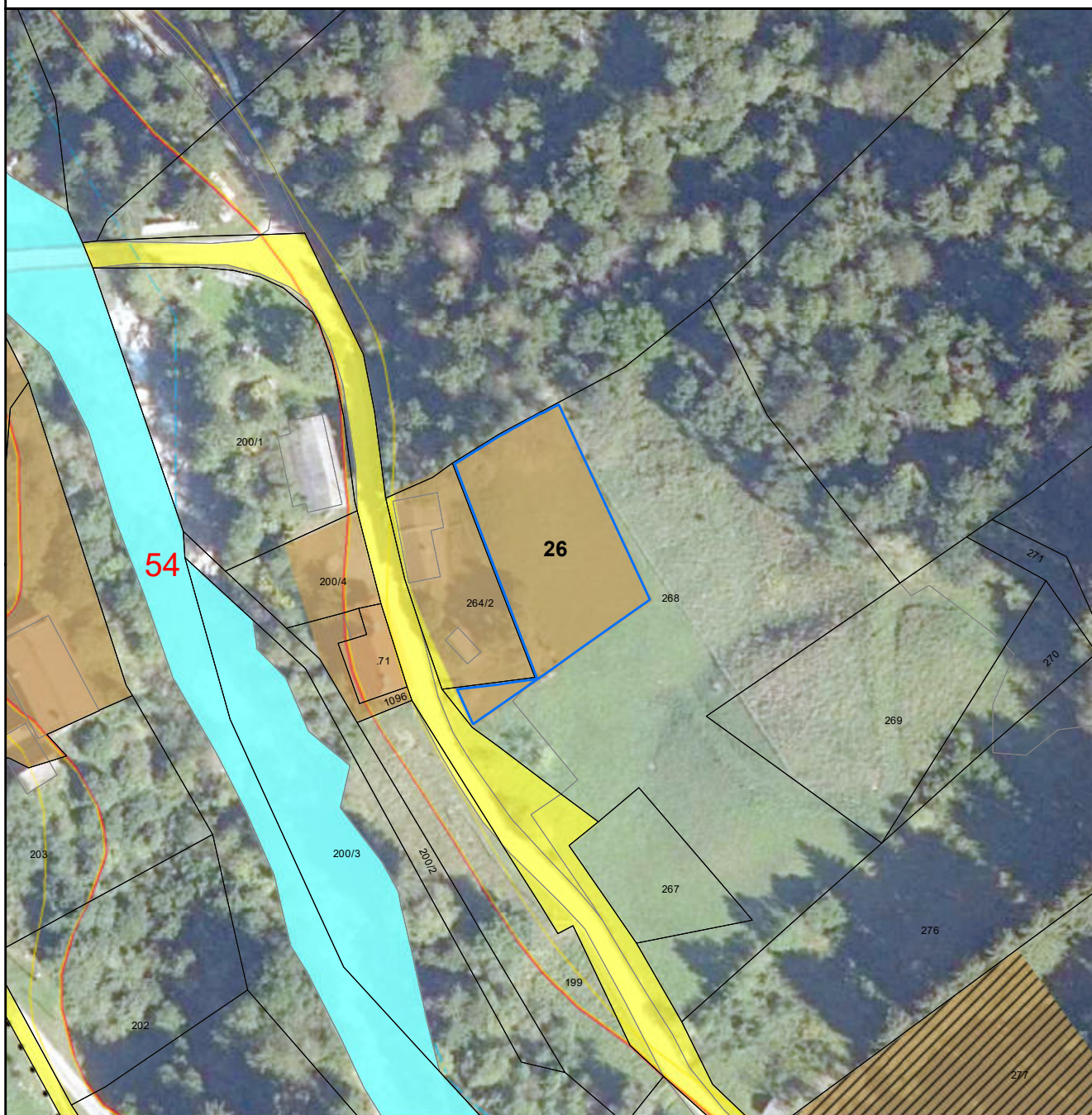
Anmerkung: Rückwidmung lt. Zielsetzung ÖEK



Umwidmung:
von: Bauland - Dorfgebiet - Anschließungsgebiet
in: Grünland - Land- und Forstwirtschaft

KG: Trebesing
Grundstück(e): 280
Ausmaß: 717m²

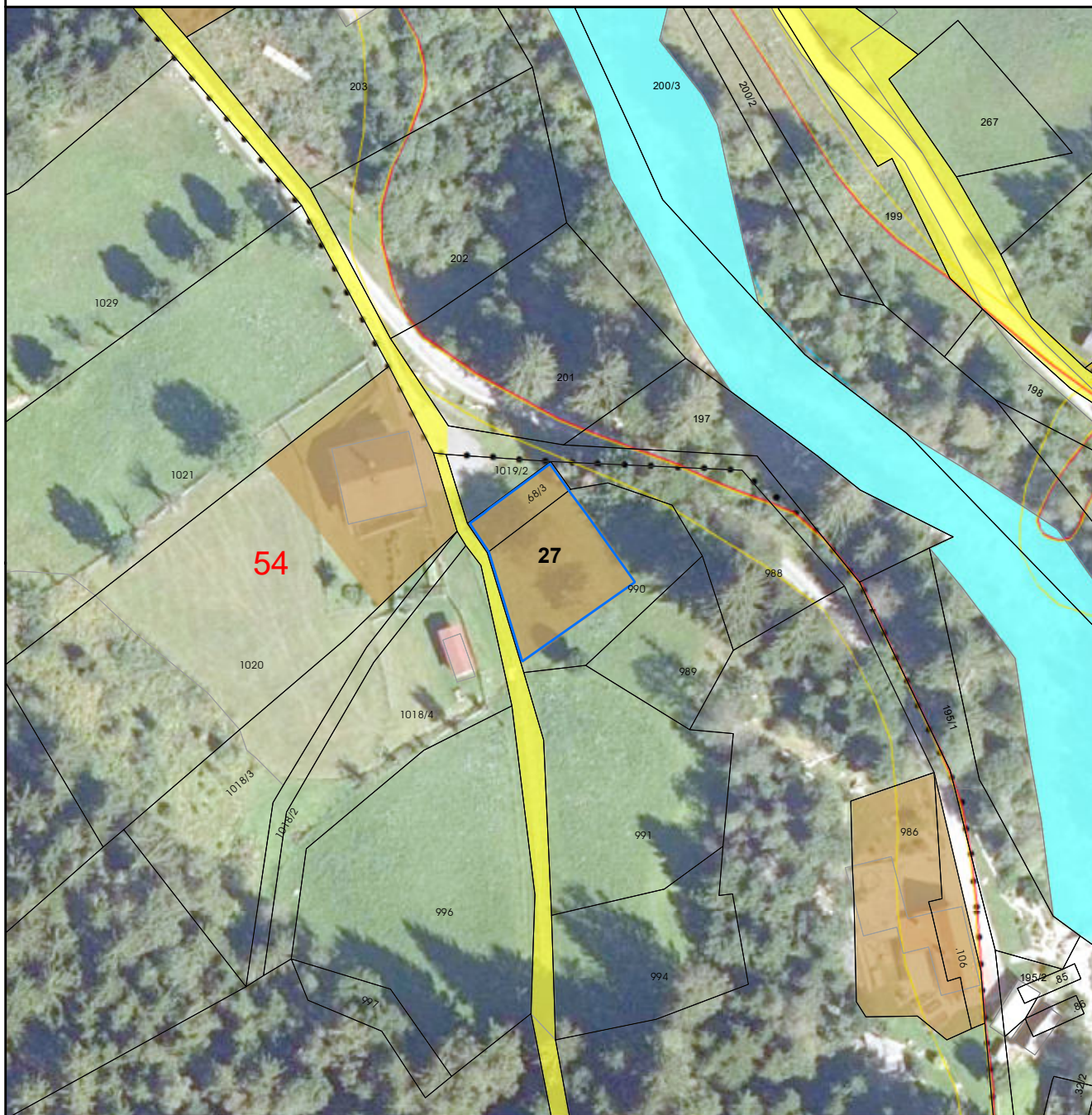
Anmerkung: Rückwidmung lt. Zielsetzung ÖEK



Umwidmung:
von: Bauland - Dorfgebiet
in: Grünland - Land- und Forstwirtschaft

KG: Radl
Grundstück(e): 268
Ausmaß: 810m²

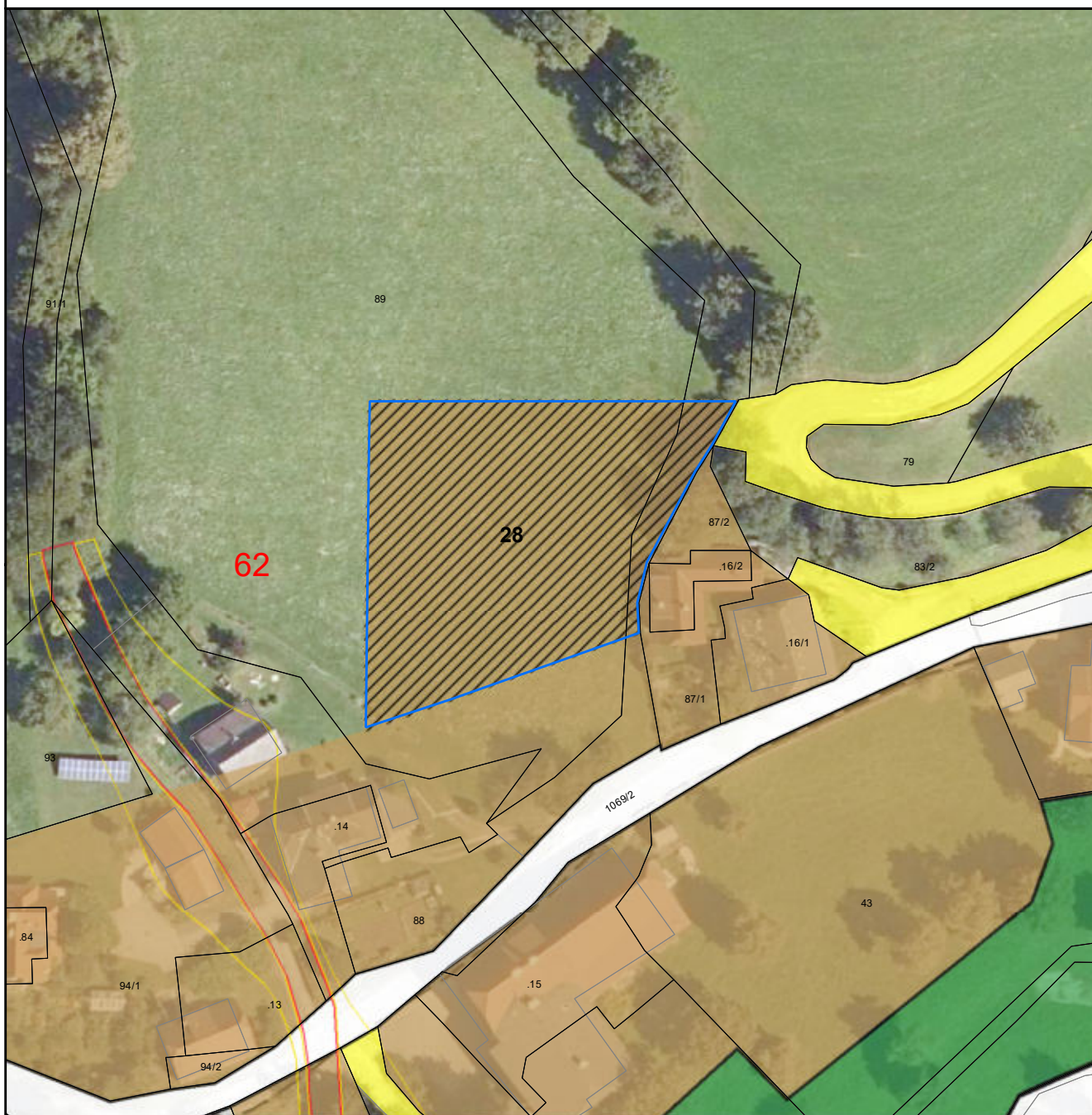
Anmerkung: Rückwidmung lt. Zielsetzung ÖEK



Umwidmung:
von: Bauland - Dorfgebiet
in: Grünland - Land- und Forstwirtschaft

KG: Trebesing
Grundstück(e): .68/3, 990
Ausmaß: 449m²

Anmerkung: Rückwidmung lt. Zielsetzung ÖEK



Umwidmung:
von: Bauland - Dorfgebiet - Aufschließungsgebiet
in: Grünland - Land- und Forstwirtschaft

KG: Radl
Grundstück(e): 89, 88
Ausmaß: 2214m²

Anmerkung: Rückwidmung lt. Zielsetzung ÖEK



Umwidmung:
von: Bauland - Dorfgebiet
in: Grünland - Land- und Forstwirtschaft

KG: Radl
Grundstück(e): 412, 411
Ausmaß: 807m²

Anmerkung: Rückwidmung lt. Zielsetzung ÖEK



Umwidmung:

von: Bauland - Dorfgebiet
in: Grünland - Land- und Forstwirtschaft

KG: Radl

Grundstück(e): 433
Ausmaß: 94m²

Anmerkung: Rückwidmung lt. Zielsetzung ÖEK



Umwidmung:
von: Bauland - Dorfgebiet
in: Grünland - Land- und Forstwirtschaft

KG: Radl
Grundstück(e): 439, 438
Ausmaß: 949m²

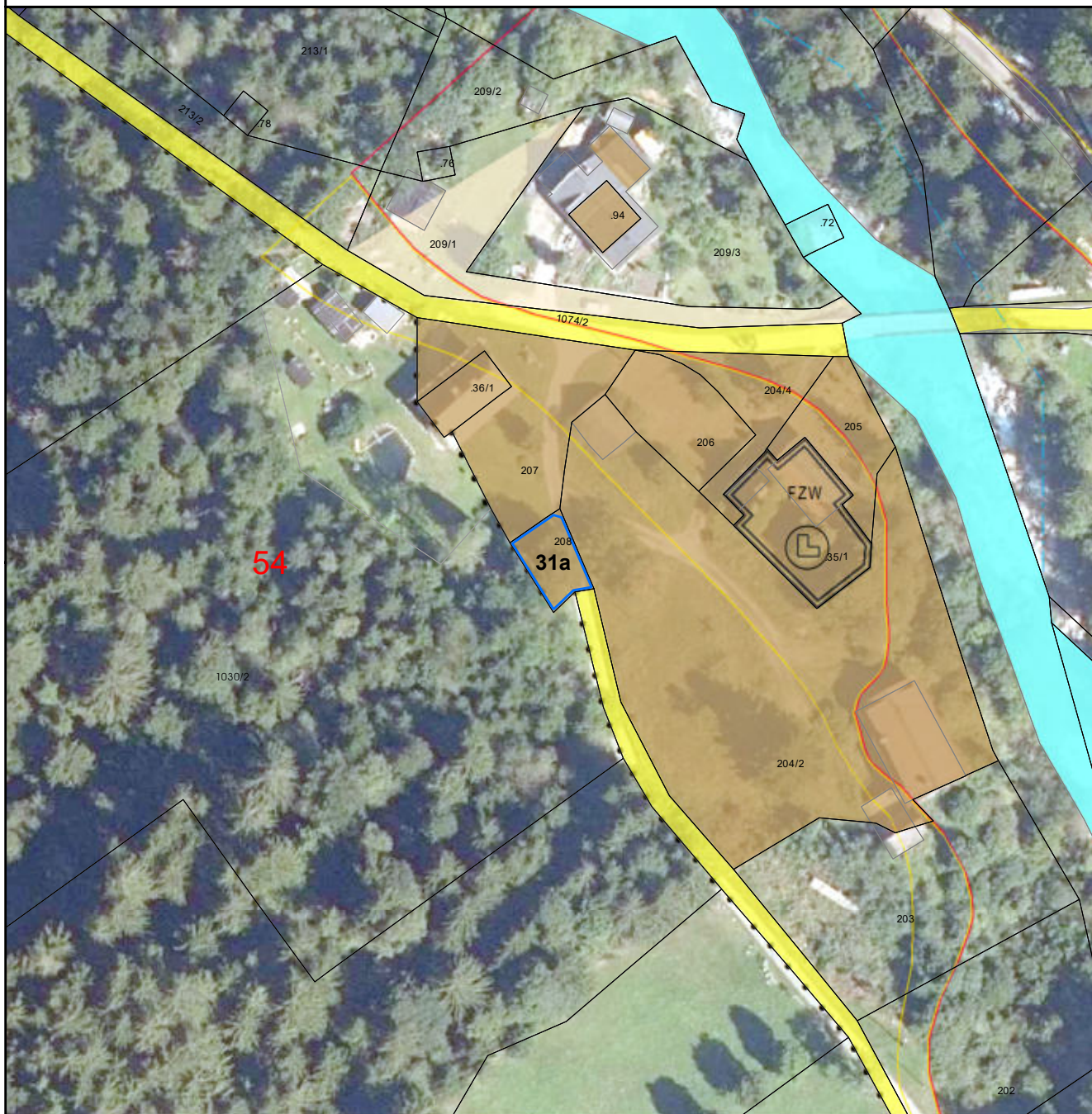
Anmerkung: Rückwidmung lt. Zielsetzung ÖEK



Umwidmung:
von: Bauland - Dorfgebiet
in: Grünland - Land- und Forstwirtschaft

KG: Radl
Grundstück(e): 434, 433
Ausmaß: 176m²

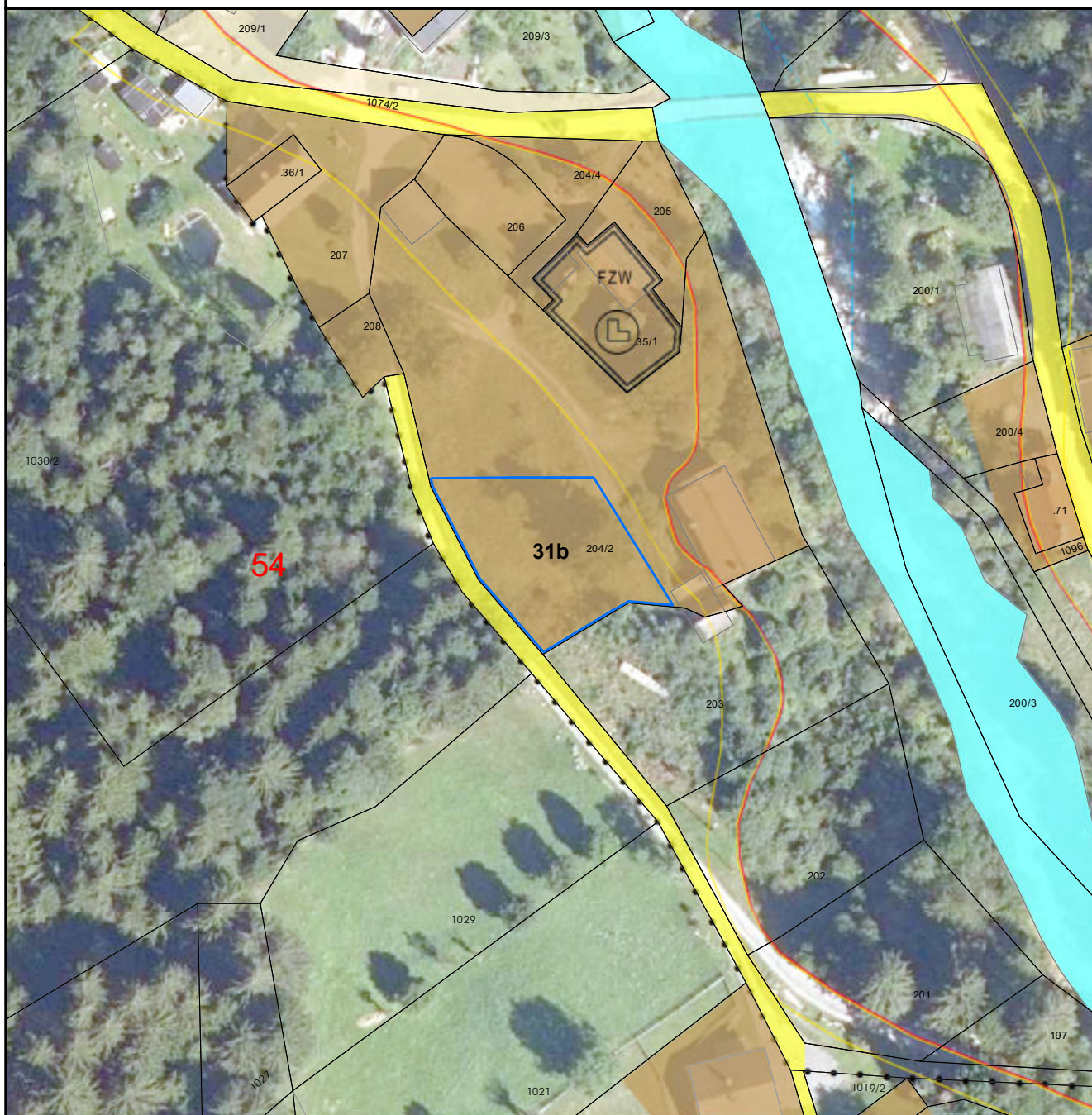
Anmerkung: Rückwidmung lt. Zielsetzung ÖEK



Umwidmung:
von: Bauland - Dorfgebiet
in: Grünland - Land- und Forstwirtschaft

KG: Radl
Grundstück(e): 208
Ausmaß: 112m²

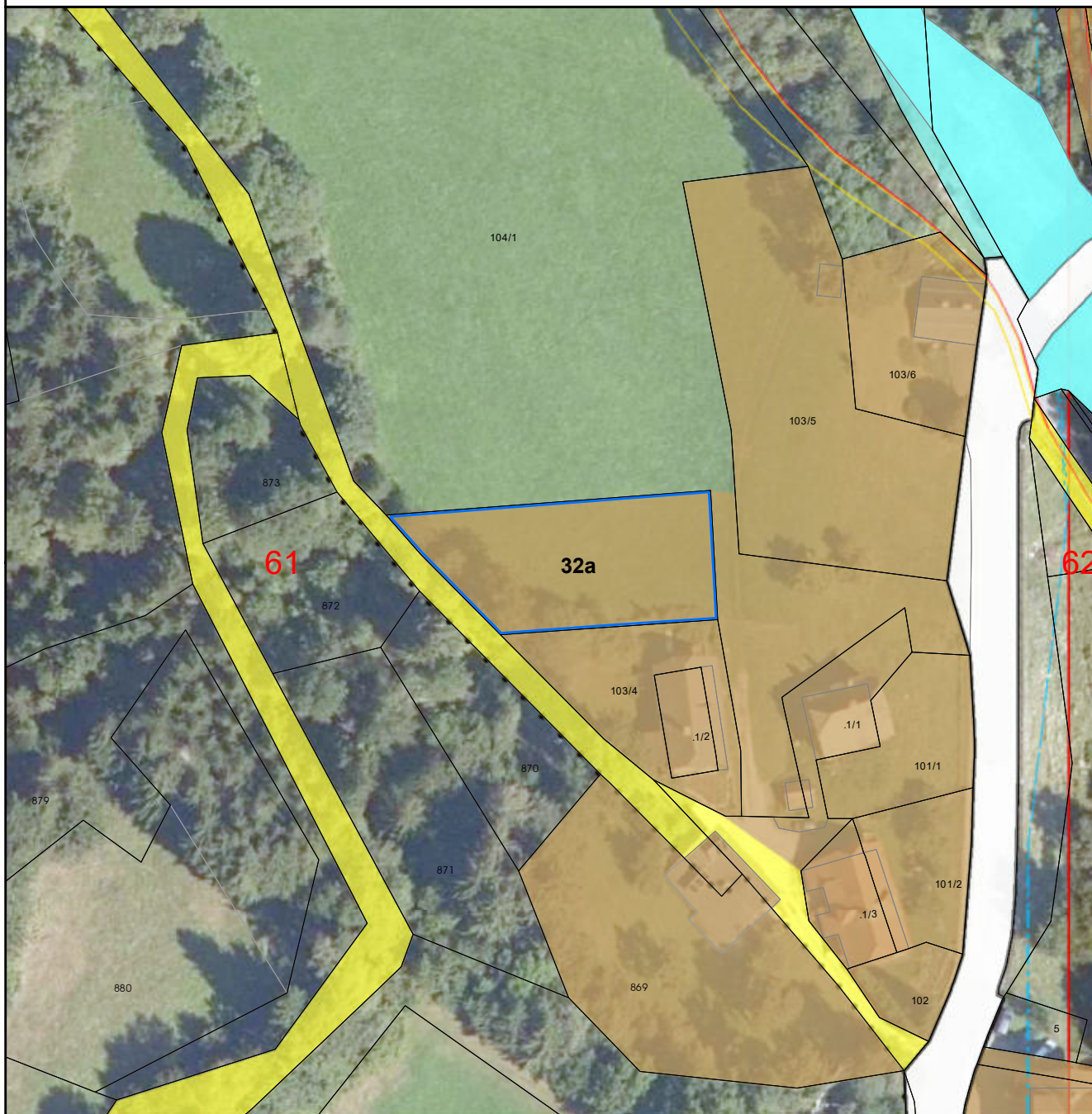
Anmerkung: Rückwidmung lt. Zielsetzung ÖEK



Umwidmung:
von: Bauland - Dorfgebiet
in: Grünland - Land- und Forstwirtschaft

KG: Radl
Grundstück(e): 204/2
Ausmaß: 659m²

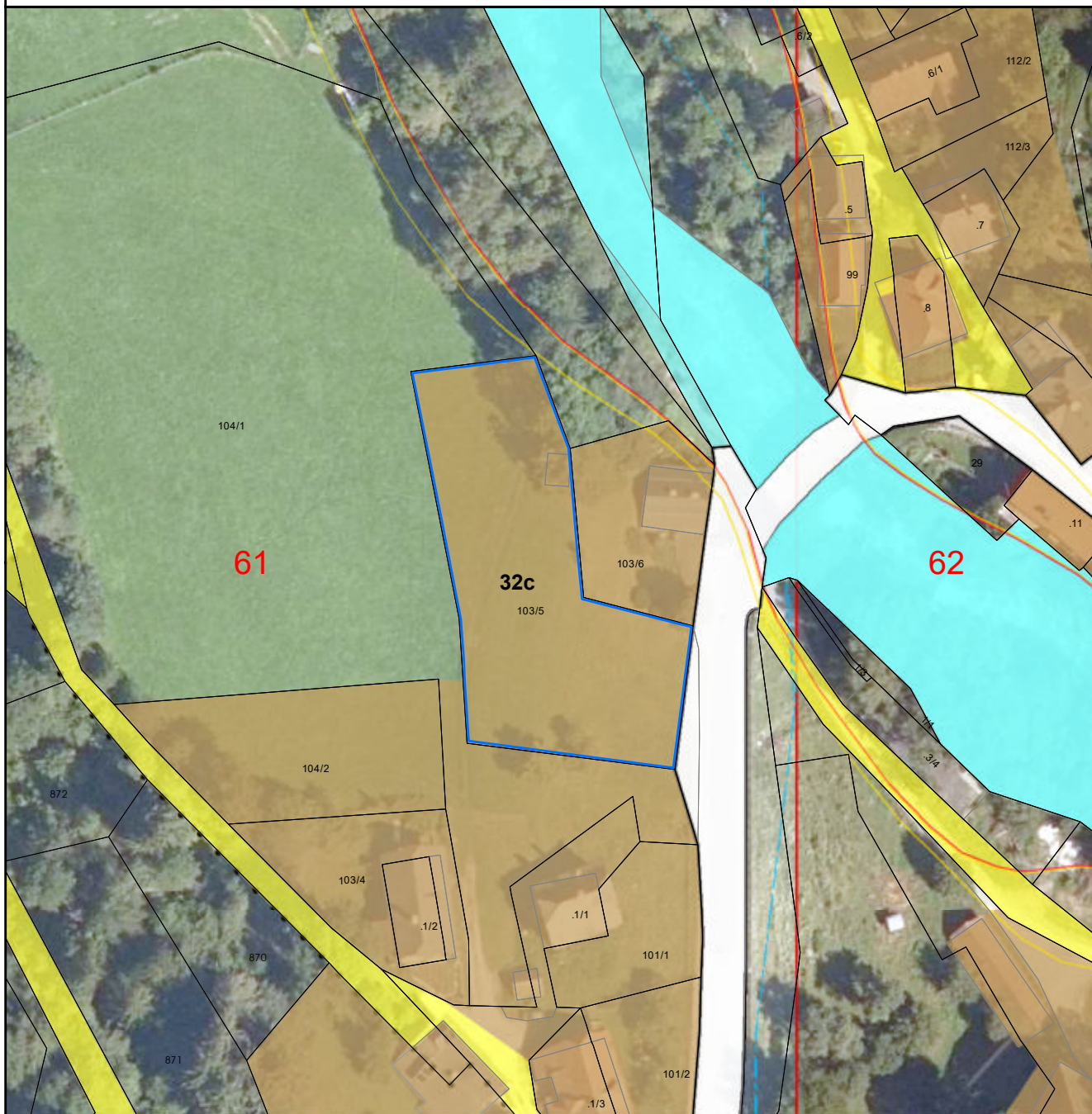
Anmerkung: Rückwidmung lt. Zielsetzung ÖEK



Umwidmung:
von: Bauland - Dorfgebiet
in: Grünland - Land- und Forstwirtschaft

KG: Radl
Grundstück(e): 104/2
Ausmaß: 902m²

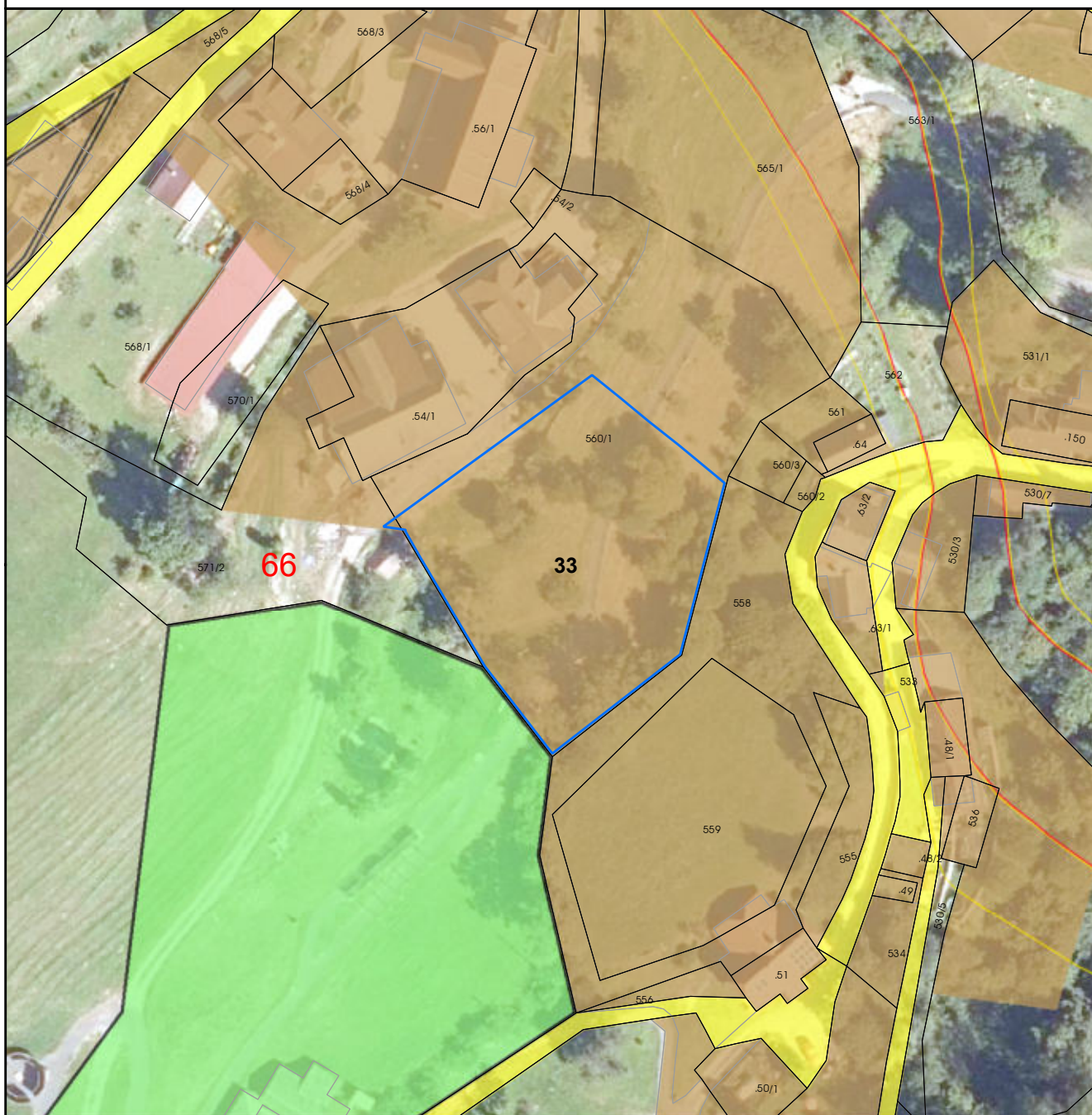
Anmerkung: Rückwidmung lt. Zielsetzung ÖEK



Umwidmung:
von: Bauland - Dorfgebiet
in: Grünland - Land- und Forstwirtschaft

KG: Radl
Grundstück(e): 103/5
Ausmaß: 1695m²

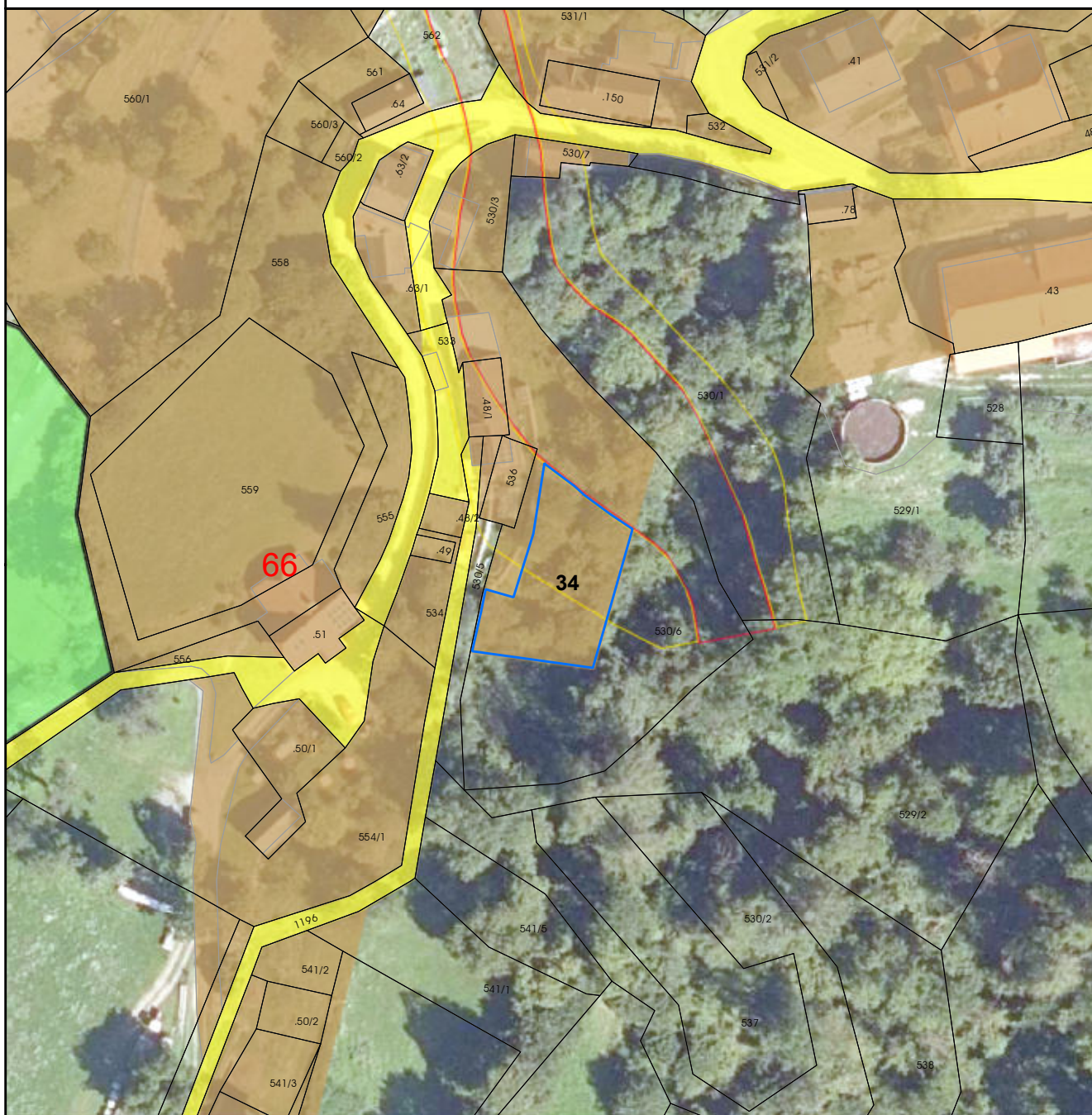
Anmerkung: Rückwidmung lt. Zielsetzung ÖEK



Umwidmung:
von: Bauland - Dorfgebiet
in: Grünland - Kinderspielplatz

KG: Trebesing
Grundstück(e): 560/1
Ausmaß: 1882m²

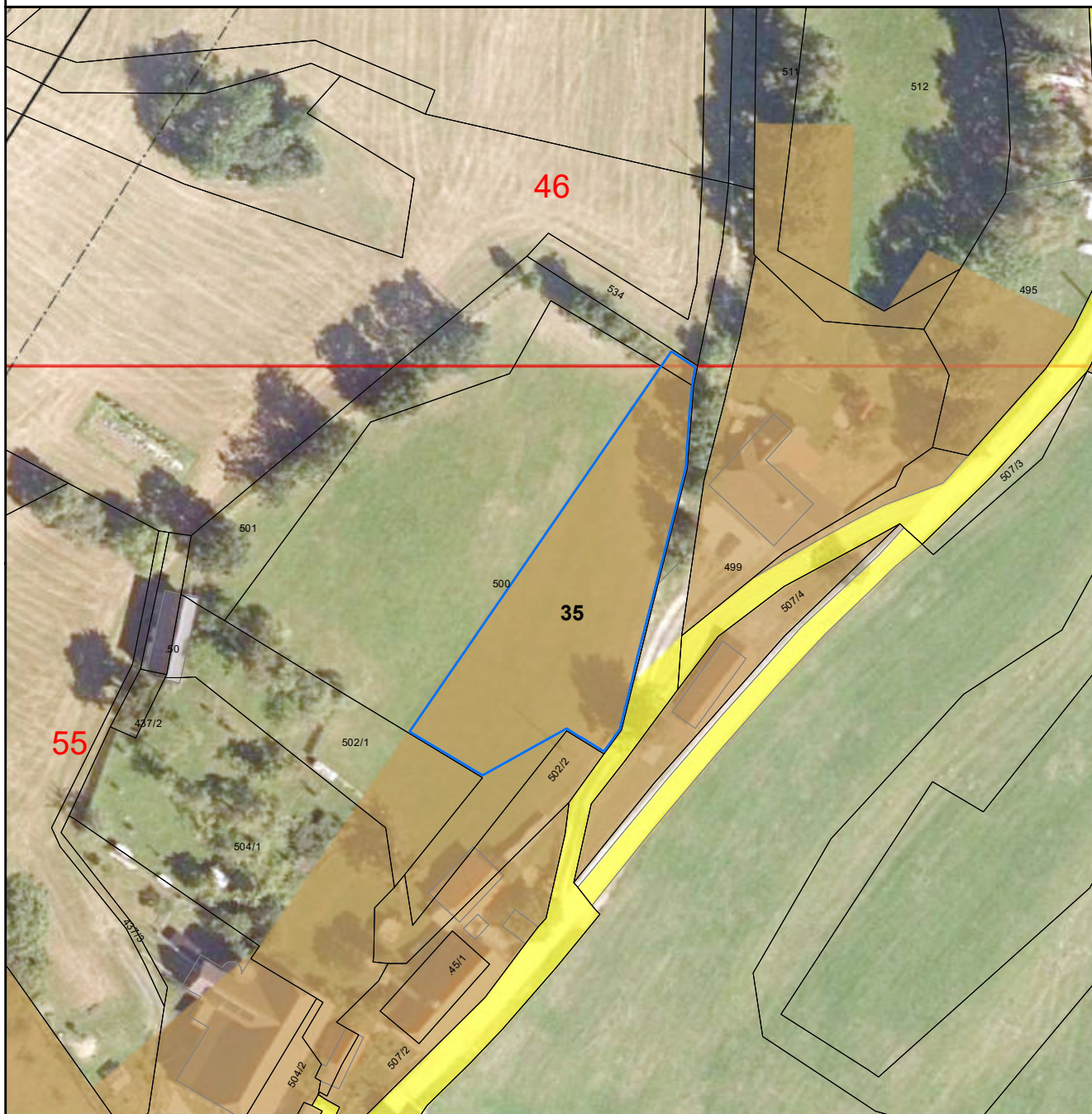
Anmerkung: Rückwidmung lt. Zielsetzung ÖEK, Erweiterung Kinderspielplatz Drachenmeile



Umwidmung:
von: Bauland - Dorfgebiet
in: Grünland - Land- und Forstwirtschaft

KG: Trebesing
Grundstück(e): 530/6
Ausmaß: 489m²

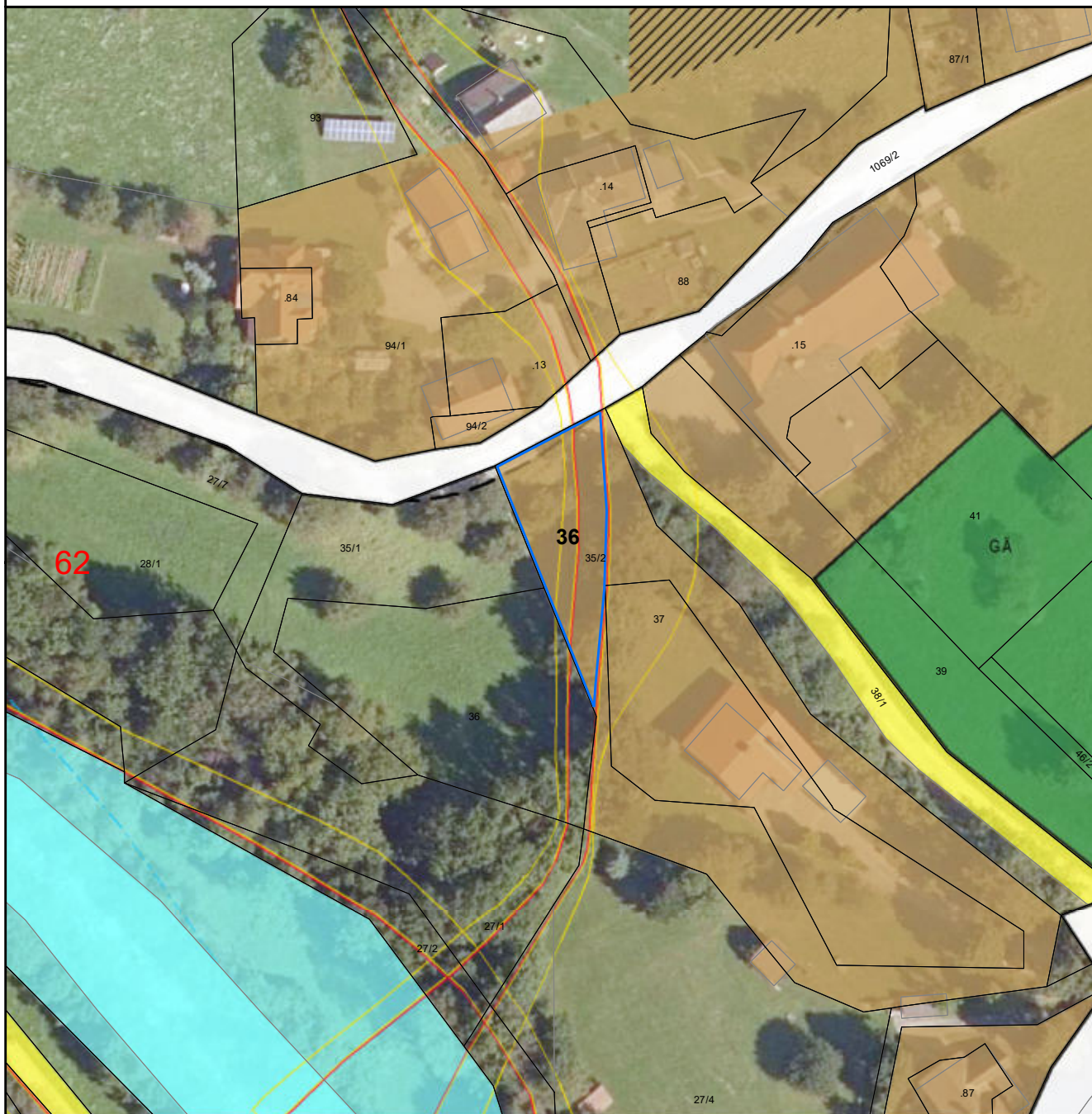
Anmerkung: Rückwidmung lt. Zielsetzung ÖEK



Umwidmung:
von: Bauland - Dorfgebiet
in: Grünland - Land- und Forstwirtschaft

KG: Radl
Grundstück(e): 500
Ausmaß: 1346m²

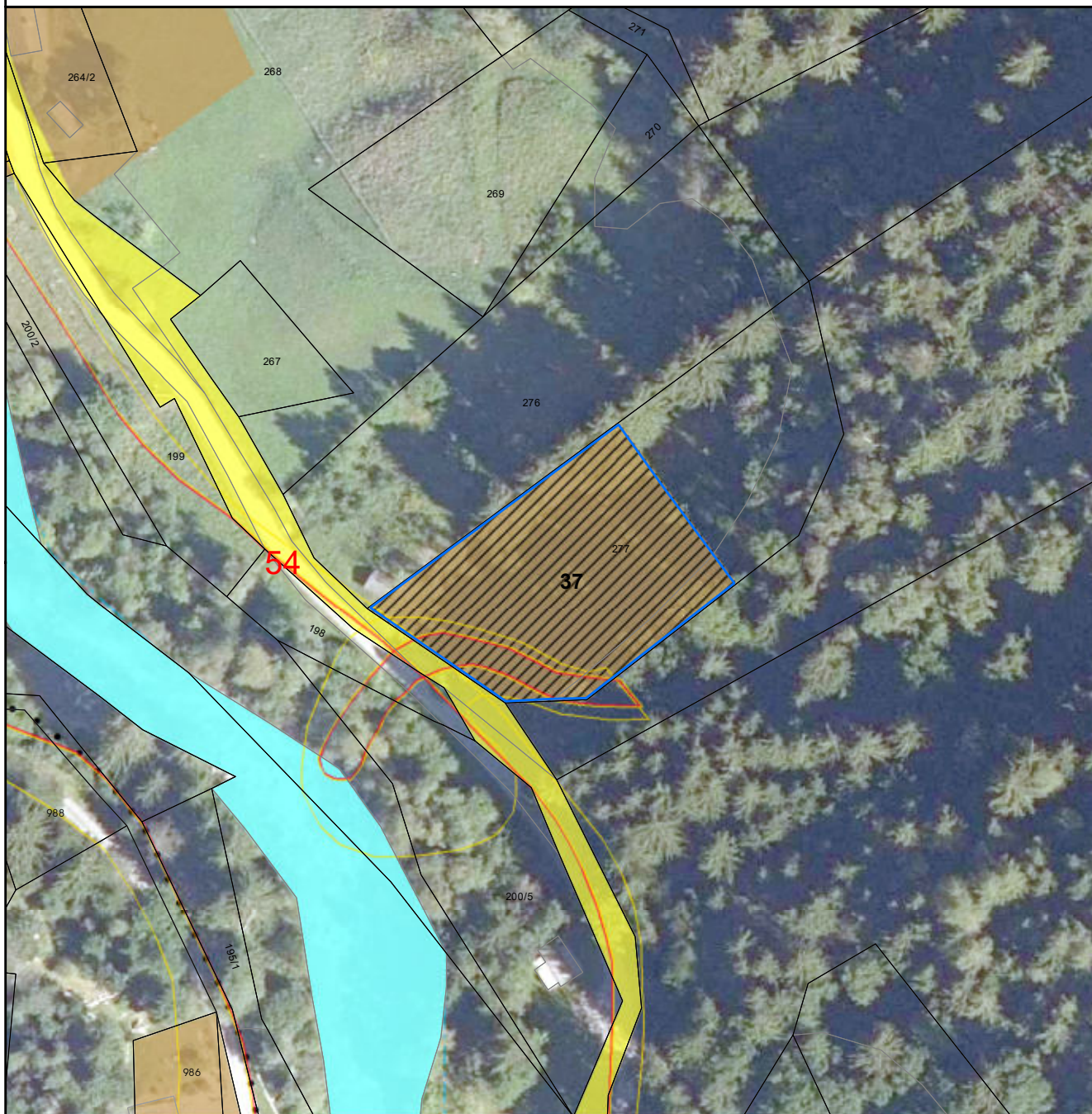
Anmerkung: Rückwidmung lt. Zielsetzung ÖEK



Umwidmung:
von: Bauland - Dorfgebiet
in: Grünland - Land- und Forstwirtschaft

KG: Radl
Grundstück(e): 35/2
Ausmaß: 455m²

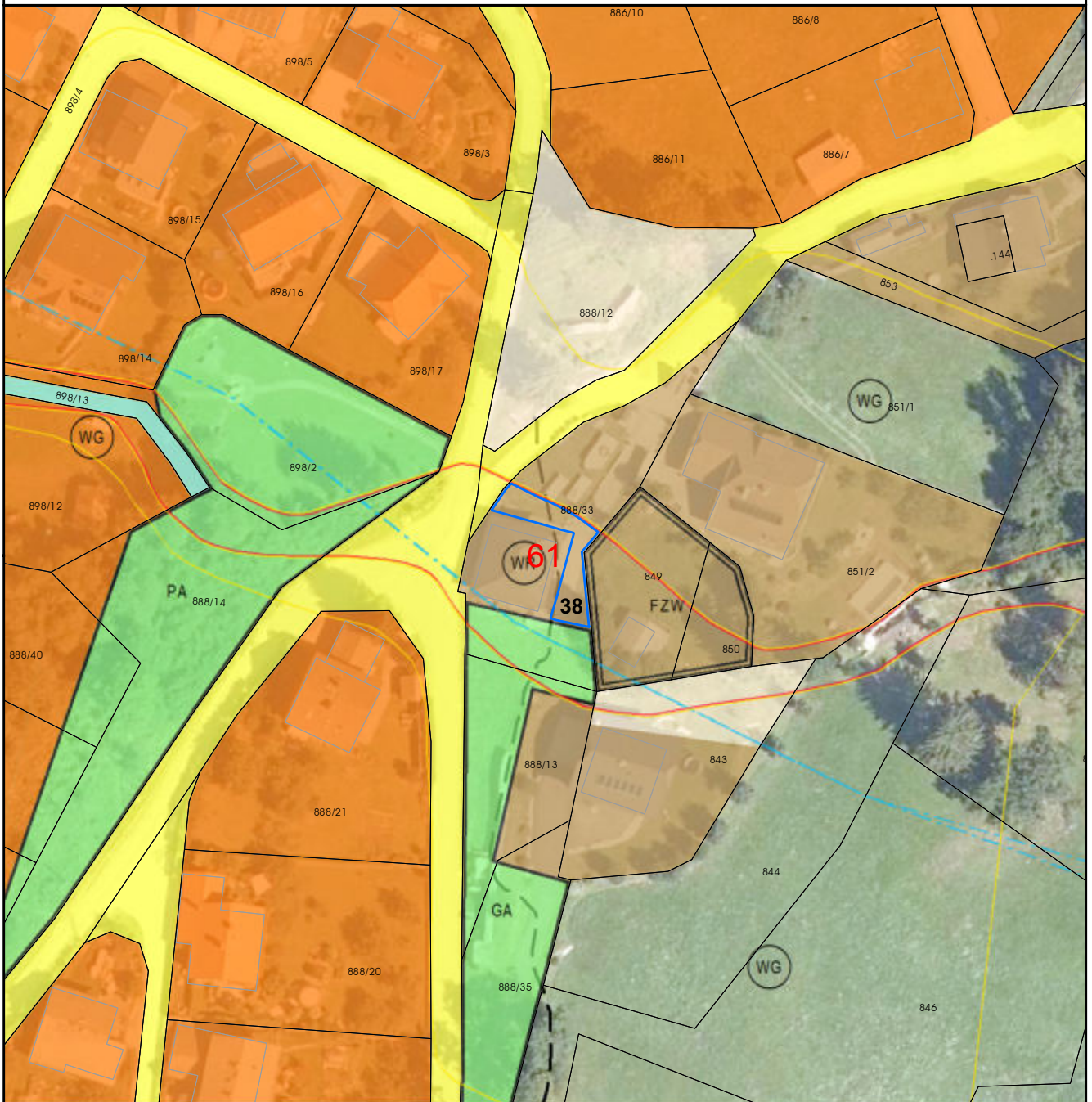
Anmerkung: Rückwidmung lt. Zielsetzung ÖEK



Umwidmung:
von: Bauland - Dorfgebiet - Anschließungsgebiet
in: Grünland - Land- und Forstwirtschaft

KG: Radl
Grundstück(e): 277
Ausmaß: 1408m²

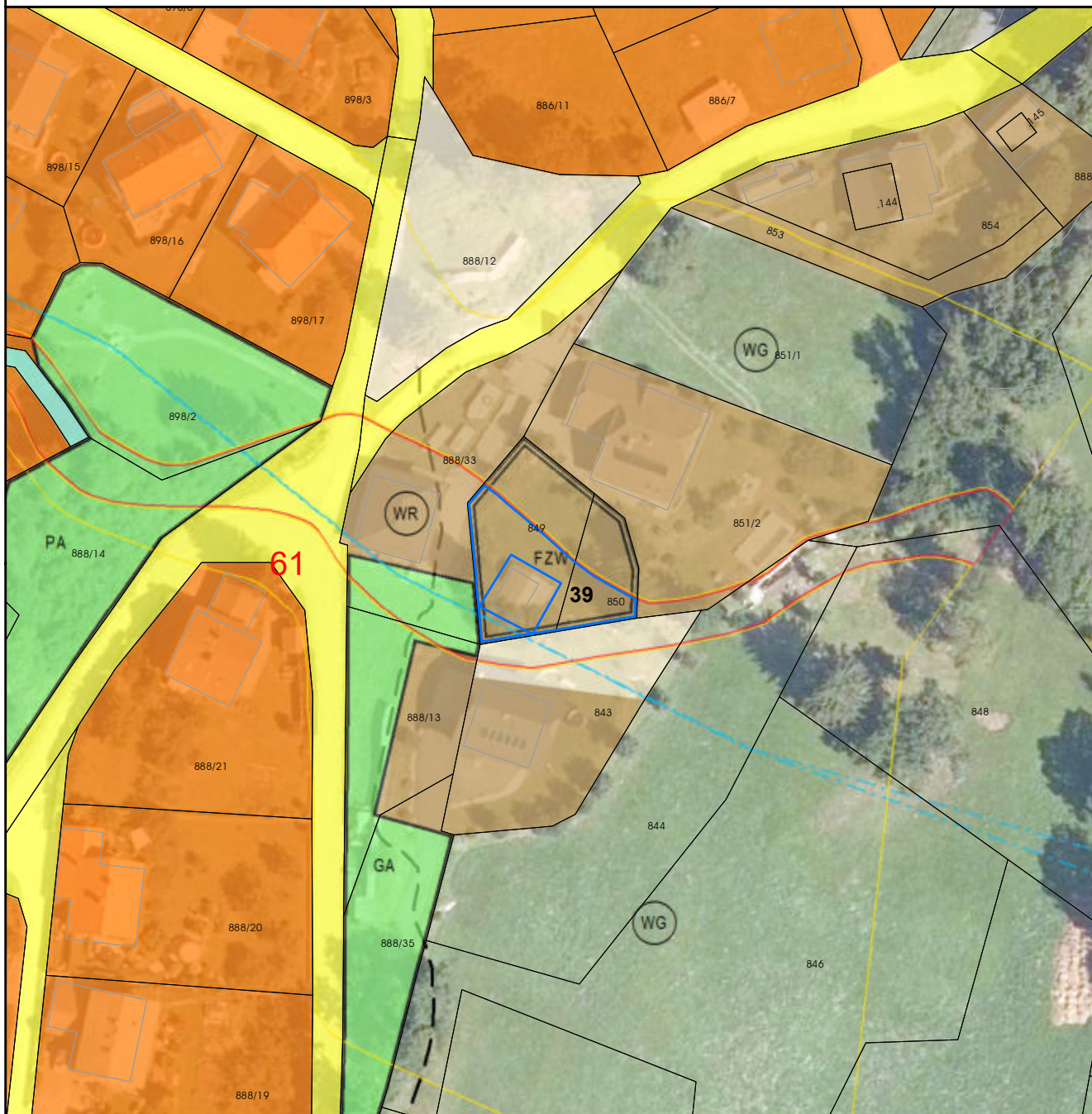
Anmerkung: Rückwidmung lt. Zielsetzung ÖEK



Umwidmung:
von: Bauland - Dorfgebiet
in: Grünland - Land- und Forstwirtschaft

KG: Trebesing
Grundstück(e): 888/33
Ausmaß: 137m²

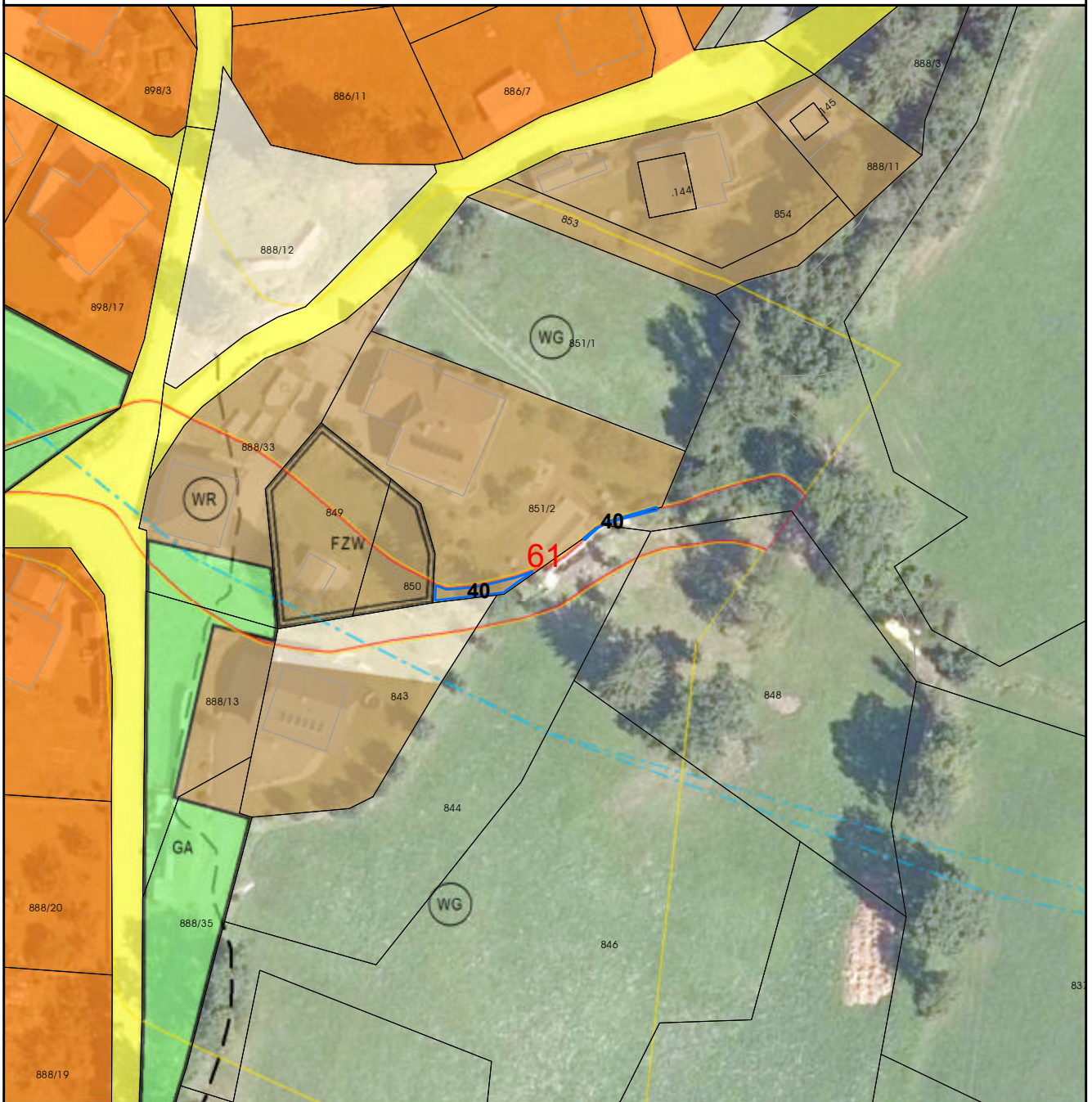
Anmerkung: Rückwidmung lt. Zielsetzung ÖEK - rote Gefahrenzone



Umwidmung:
von: Bauland - Dorfgebiet - Sonderwidmung - FZW
in: Grünland - Land- und Forstwirtschaft

KG: Trebesing
Grundstück(e): 849, 850
Ausmaß: 301m²

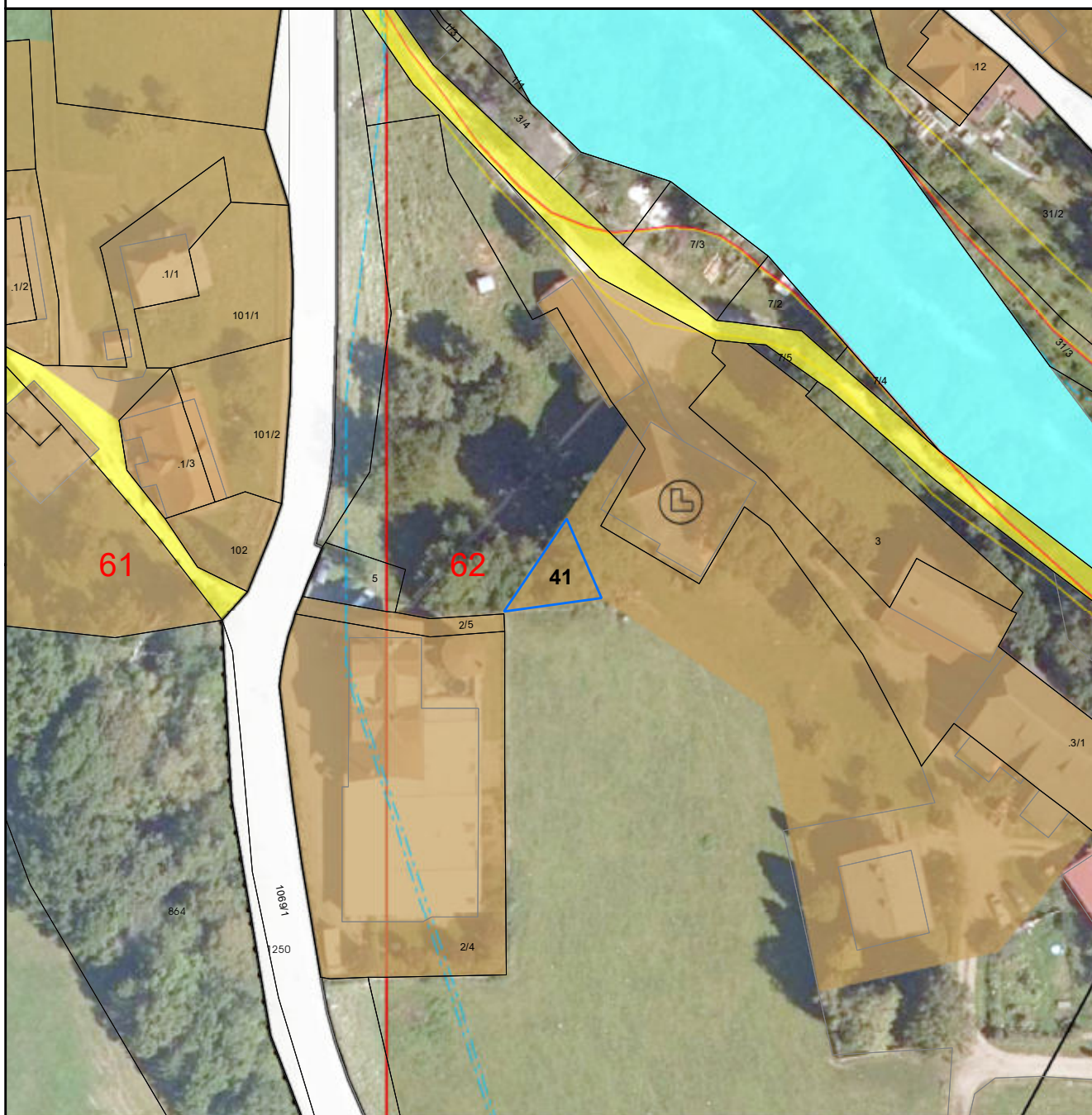
Anmerkung: Rückwidmung lt. Zielsetzung ÖEK - rote Gefahrenzone



Umwidmung:
von: Bauland - Dorfgebiet
in: Grünland - Land- und Forstwirtschaft

KG: Trebesing
Grundstück(e): 851/2
Ausmaß: 38m²

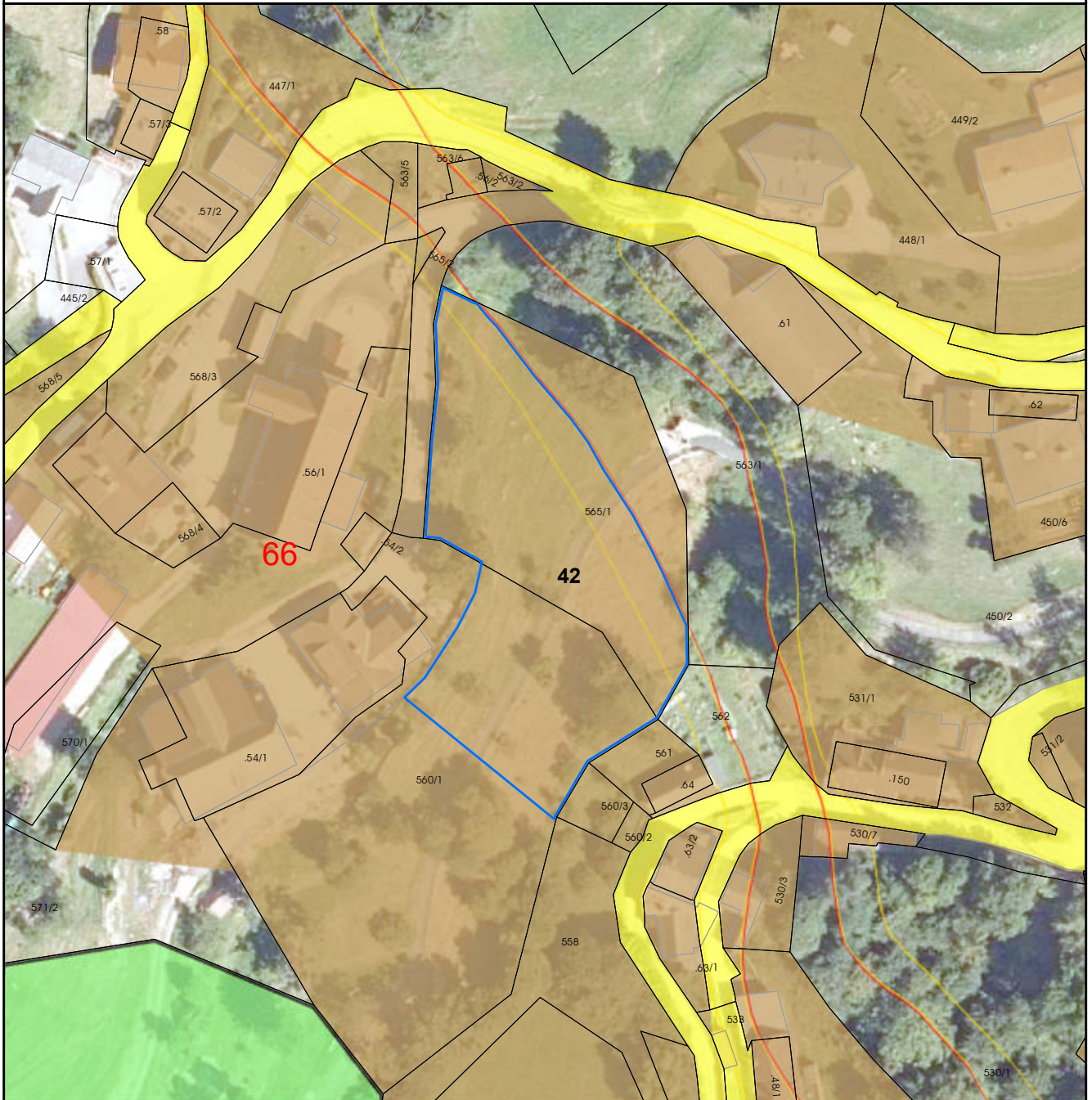
Anmerkung: Rückwidmung lt. Zielsetzung ÖEK - rote Gefahrenzone



Umwidmung:
von: Bauland - Dorfgebiet
in: Grünland - Land- und Forstwirtschaft

KG: Radl
Grundstück(e): 4
Ausmaß: 119m²

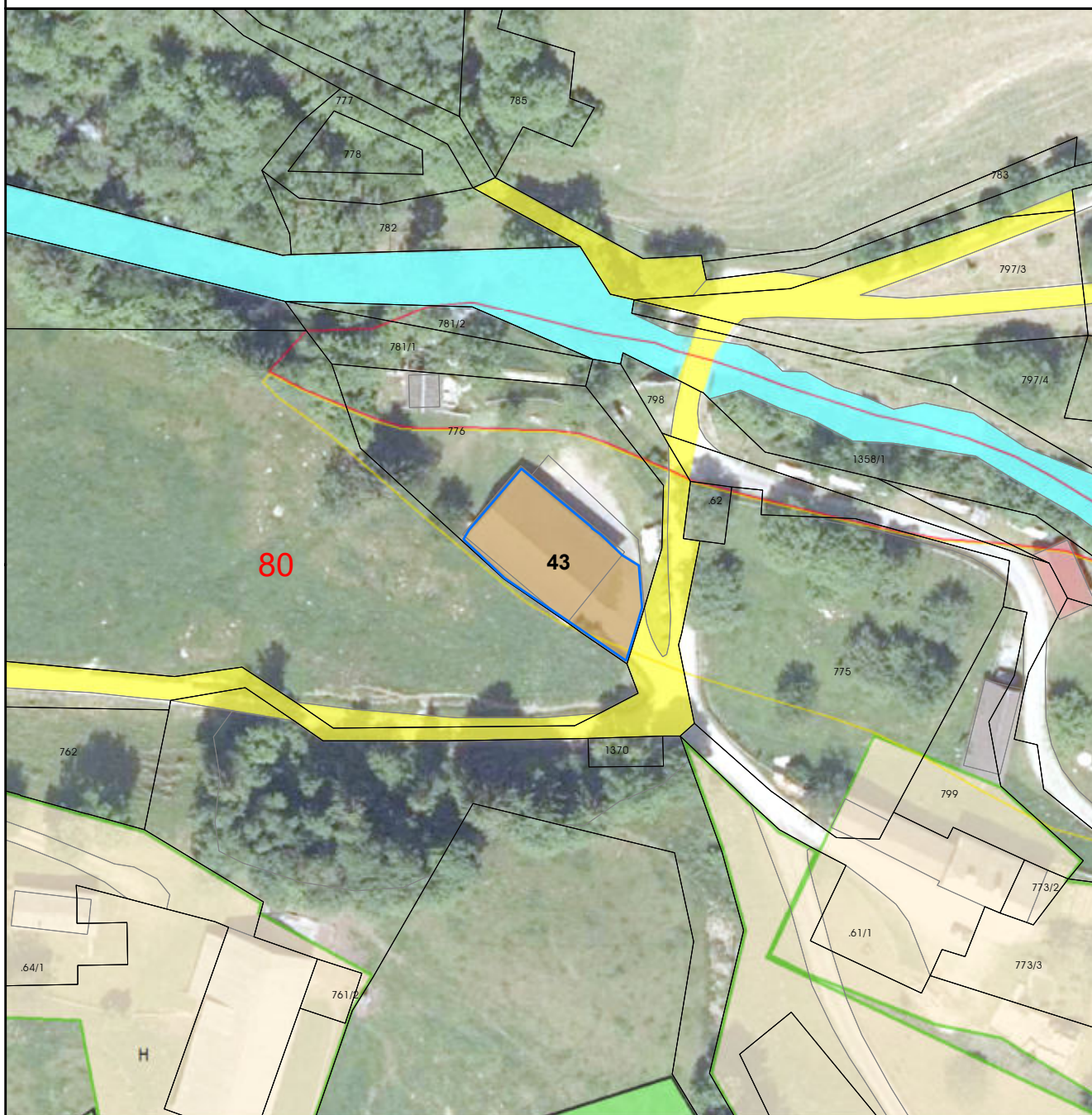
Anmerkung: Rückwidmung lt. Zielsetzung ÖEK



Umwidmung:
von: Bauland - Dorfgebiet
in: Grünland - Land- und Forstwirtschaft

KG: Trebesing
Grundstück(e): 565/1, 560
Ausmaß: 2209m²

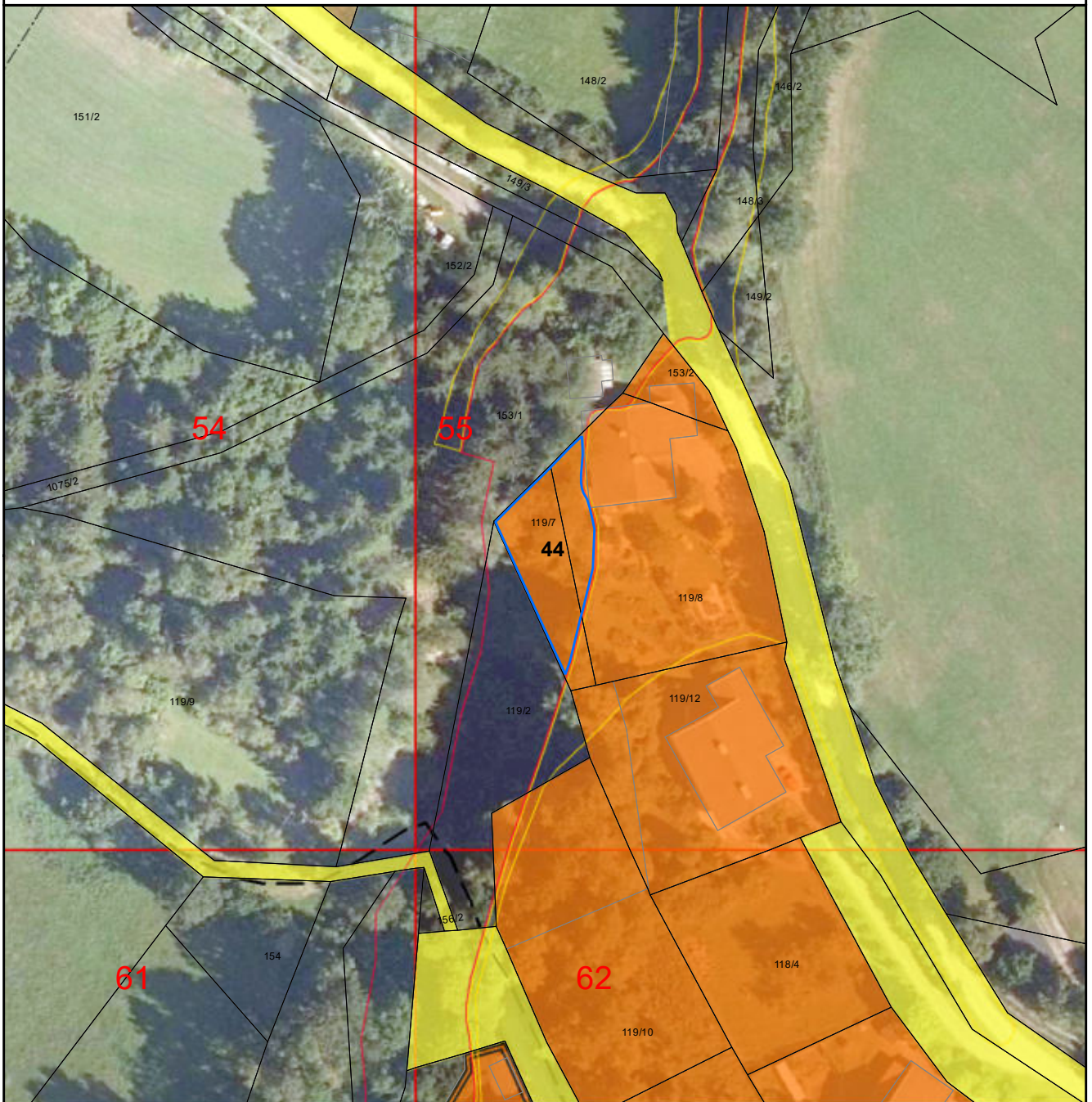
Anmerkung: Fehlende Baulandeignung



Umwidmung:
von: Bauland - Dorfgebiet
in: Grünland - Nebengebäude

KG: Altersberg
Grundstück(e): 776
Ausmaß: 449m²

Anmerkung: Anpassung der Widmung an die tatsächliche Nutzung



Umwidmung:
von: Bauland - Wohngebiet
in: Grünland - Land- und Forstwirtschaft

KG: Radl
Grundstück(e): 119/7, 119/8
Ausmaß: 341m²

Anmerkung: Rückwidmung lt. Zielsetzung ÖEK - rote Gefahrenzone



Umwidmung:
von: Bauland - Dorfgebiet
in: Grünland - Land- und Forstwirtschaft

KG: Trebesing
Grundstück(e): 445/3
Ausmaß: 103m²

Anmerkung: Rückwidmung lt. Zielsetzung ÖEK - rote Gefahrenzone



Umwidmung:
von: Bauland - Dorfgebiet
in: Grünland - Land- und Forstwirtschaft

KG: Trebesing
Grundstück(e): 447/1
Ausmaß: 362m²

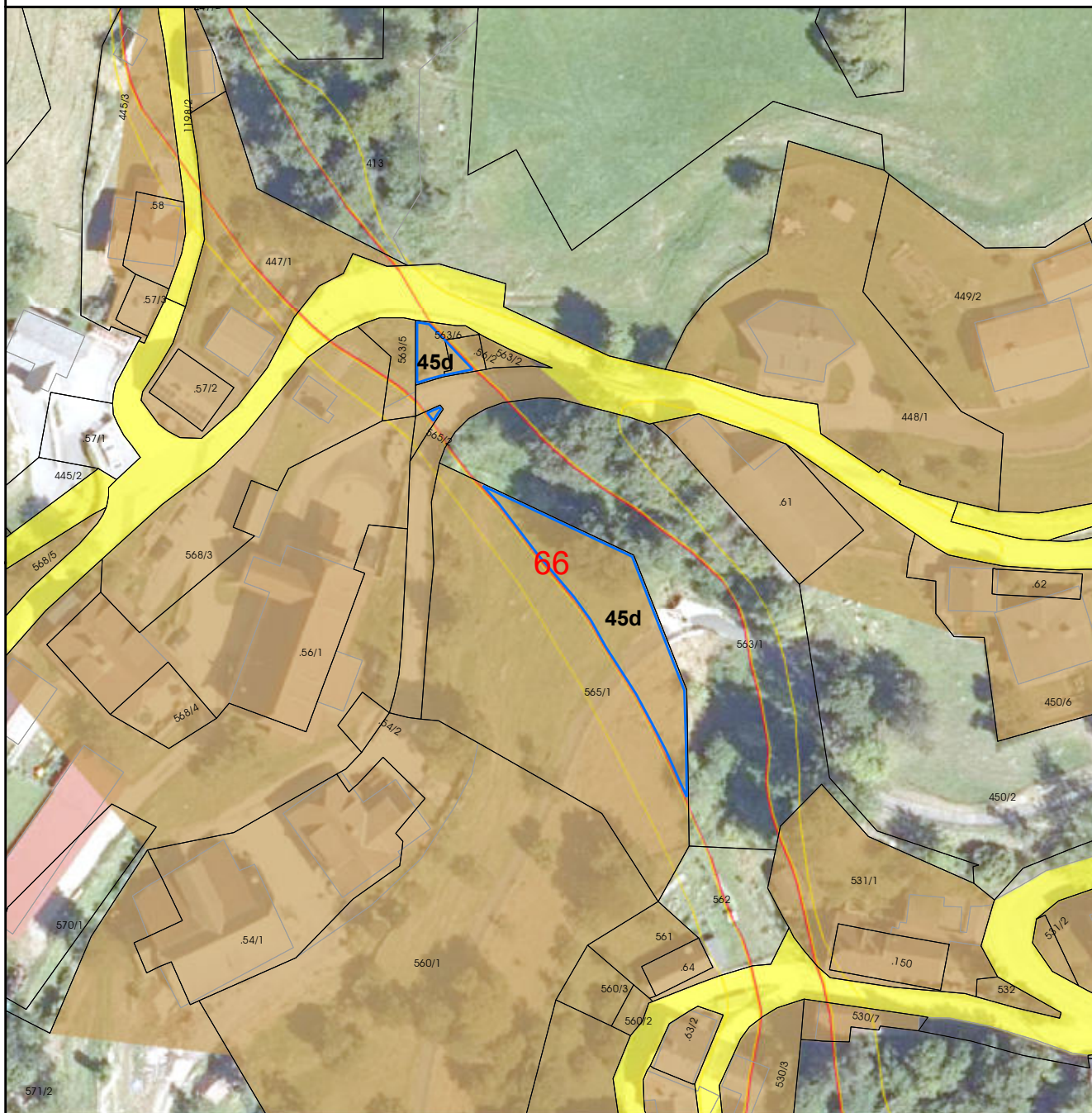
Anmerkung: Rückwidmung lt. Zielsetzung ÖEK - rote Gefahrenzone



Umwidmung:
von: Bauland - Dorfgebiet
in: Grünland - Land- und Forstwirtschaft

KG: Trebesing
Grundstück(e): 568/3, 563/5
Ausmaß: 98m²

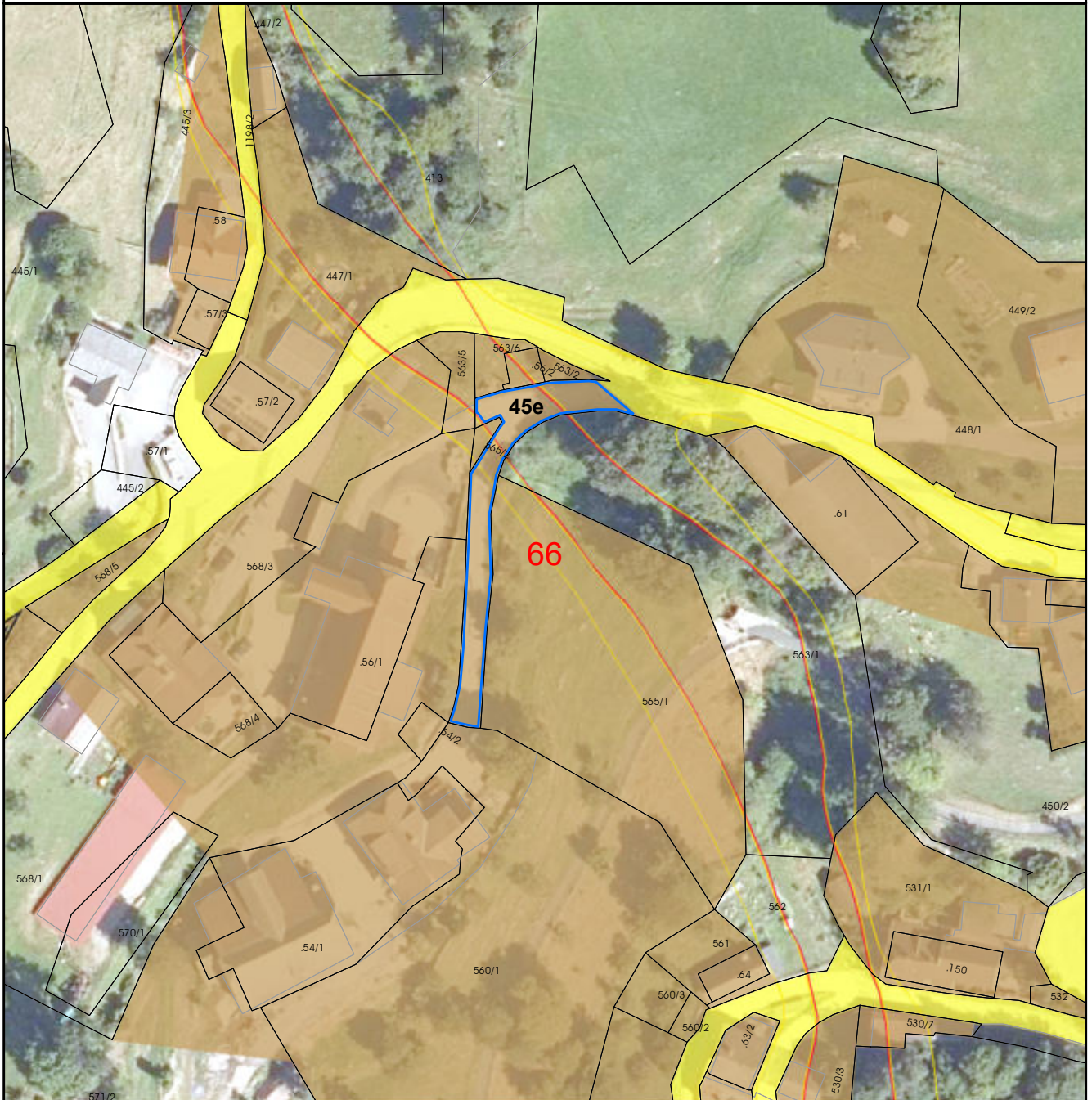
Anmerkung: Rückwidmung lt. Zielsetzung ÖEK - rote Gefahrenzone



Umwidmung:
von: Bauland - Dorfgebiet
in: Grünland - Land- und Forstwirtschaft

KG: Trebesing
Grundstück(e): 565/1, 565/2, 563/6
Ausmaß: 485m²

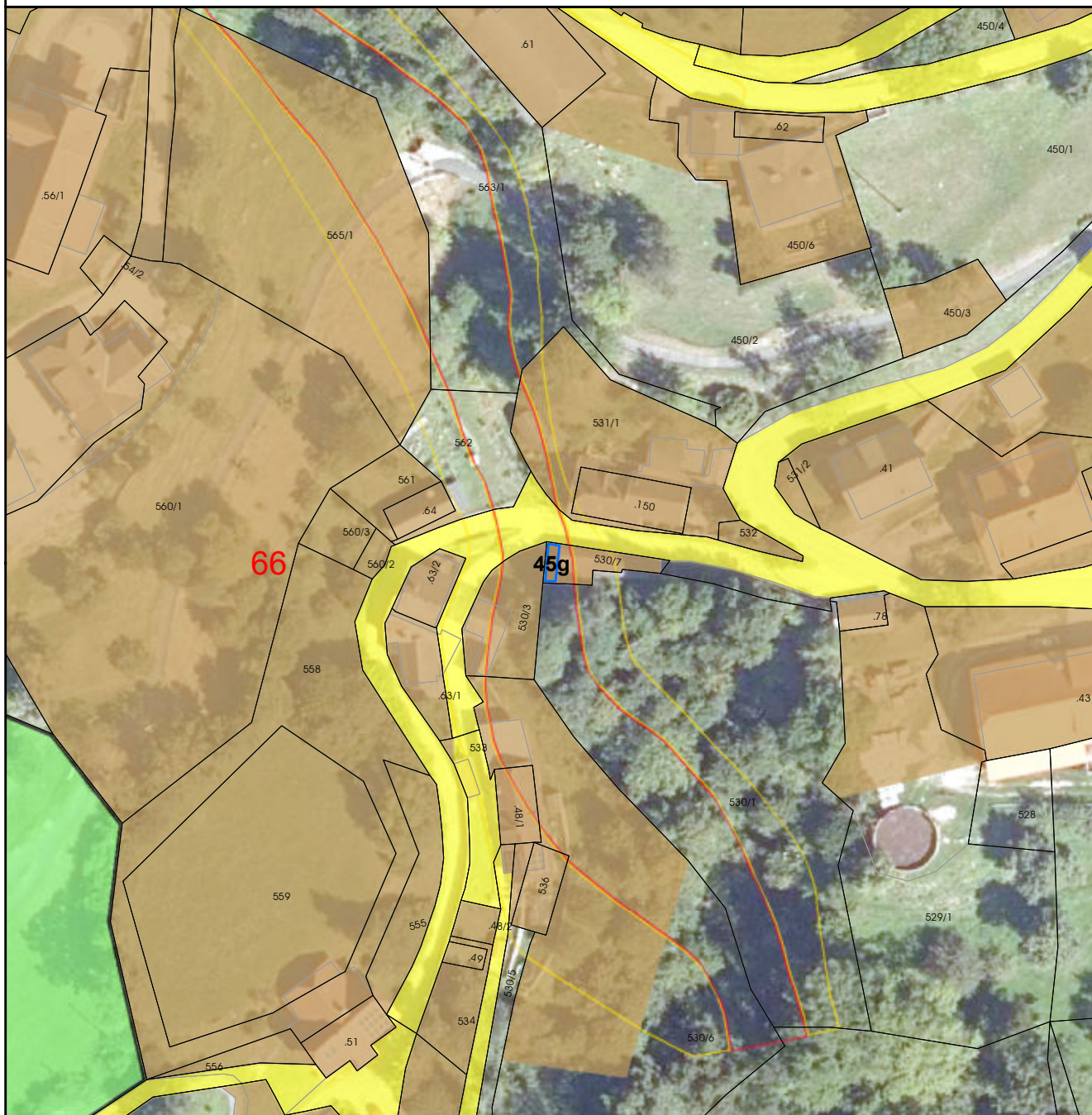
Anmerkung: Rückwidmung lt. Zielsetzung ÖEK - rote Gefahrenzone



Umwidmung:
von: Bauland - Dorfgebiet
in: Verkehrsflächen - allgemeine Verkehrsfläche

KG: Trebesing
Grundstück(e): 1235/1
Ausmaß: 334m²

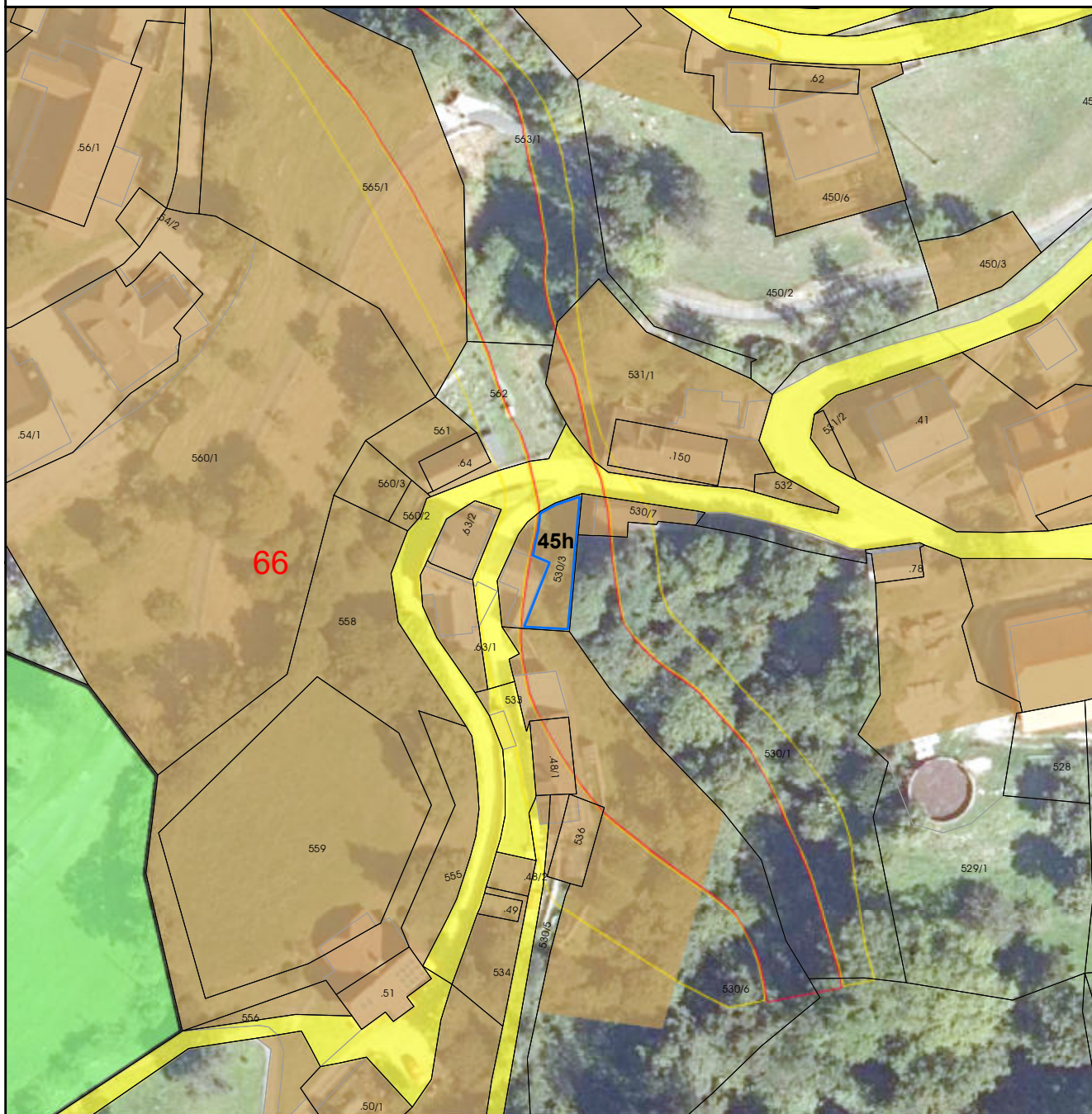
Anmerkung: Rückwidmung lt. Zielsetzung ÖEK - rote Gefahrenzone



Umwidmung:
von: Bauland - Dorfgebiet
in: Grünland - Land- und Forstwirtschaft

KG: Trebesing
Grundstück(e): 530/7
Ausmaß: 15m²

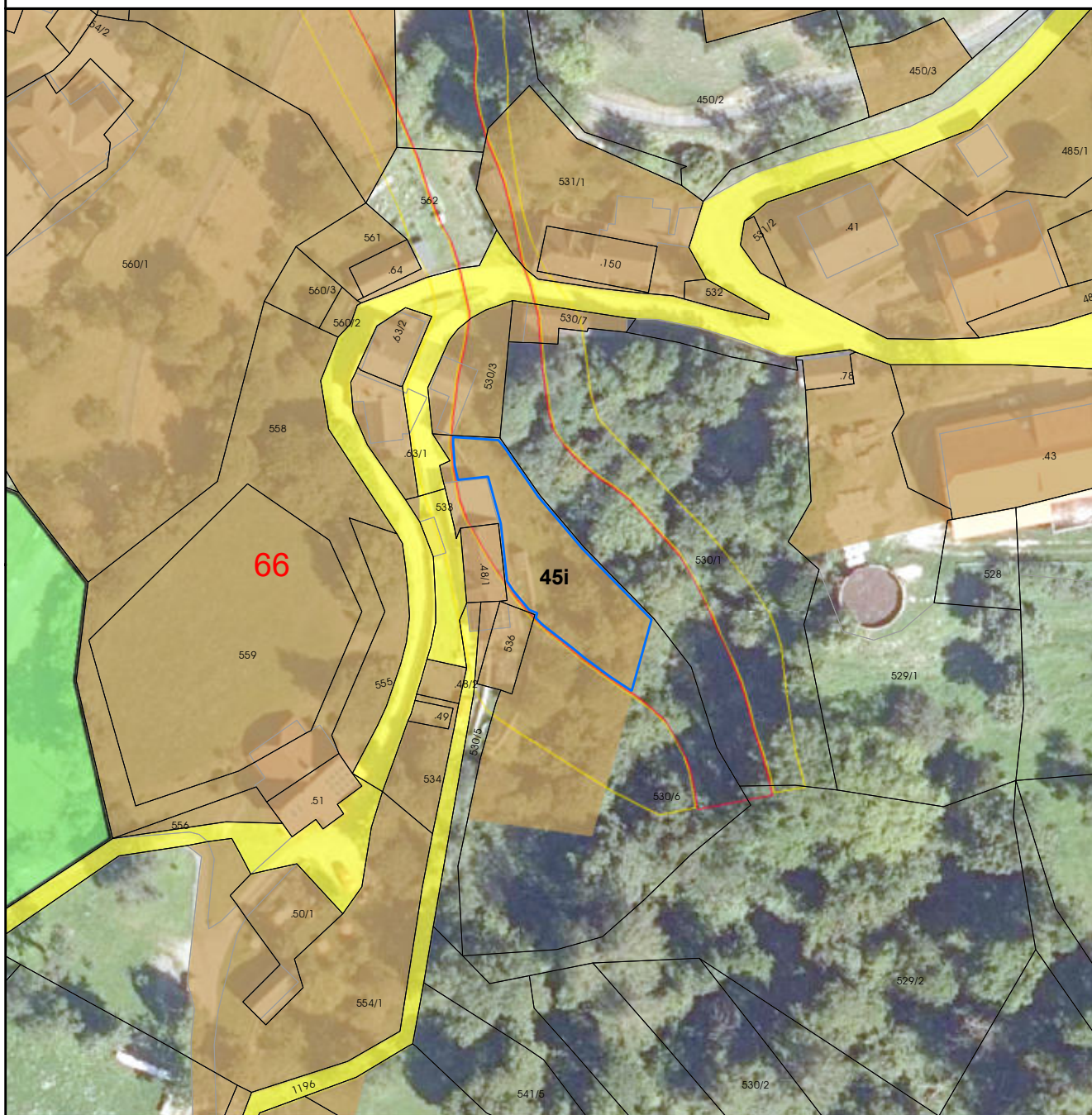
Anmerkung: Rückwidmung lt. Zielsetzung ÖEK - rote Gefahrenzone



Umwidmung:
von: Bauland - Dorfgebiet
in: Grünland - Land- und Forstwirtschaft

KG: Trebesing
Grundstück(e): 530/3
Ausmaß: 132m²

Anmerkung: Rückwidmung lt. Zielsetzung ÖEK - rote Gefahrenzone



Umwidmung:
von: Bauland - Dorfgebiet
in: Grünland - Land- und Forstwirtschaft

KG: Trebesing
Grundstück(e): 530/6
Ausmaß: 487m²

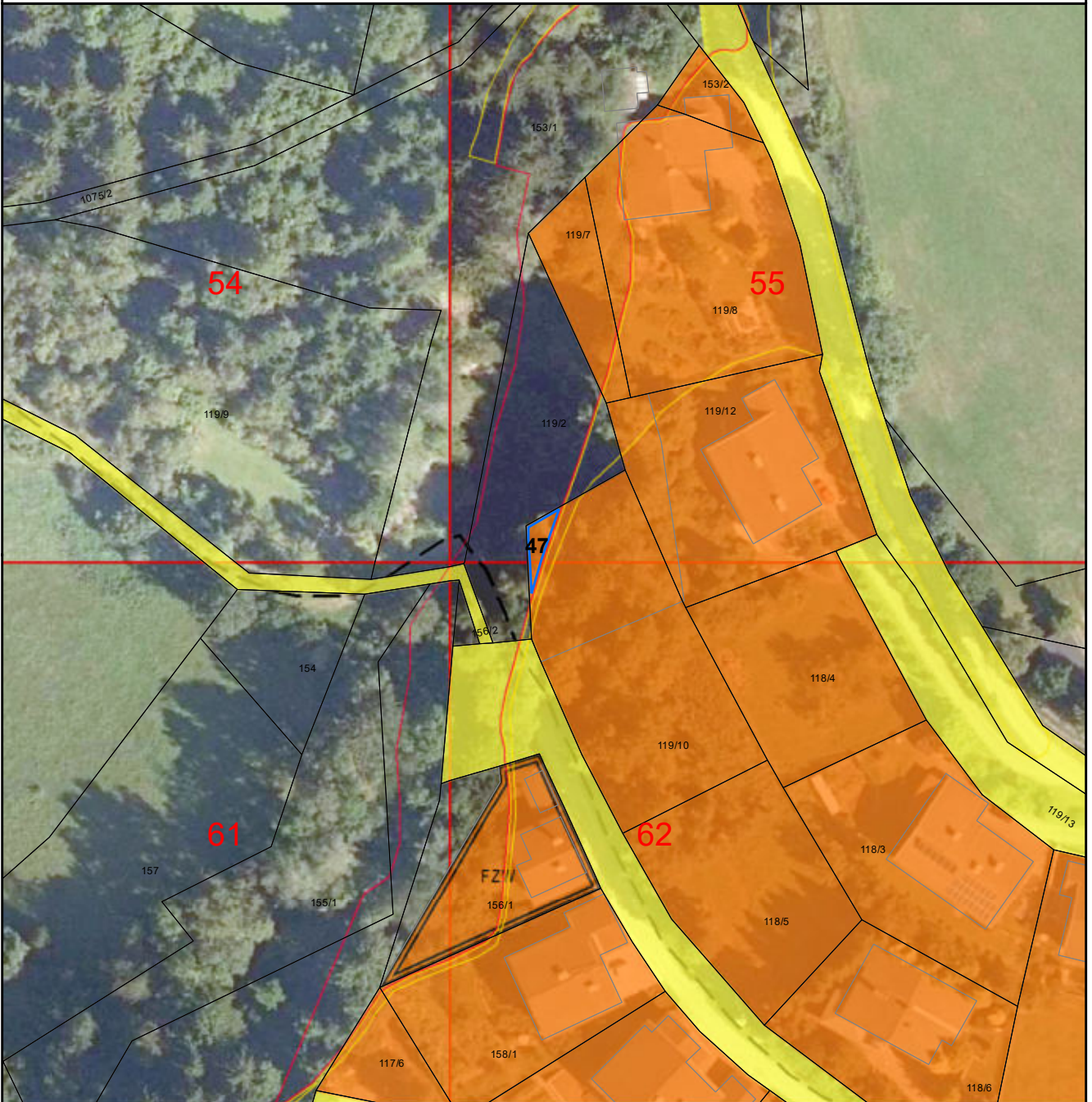
Anmerkung: Rückwidmung lt. Zielsetzung ÖEK - rote Gefahrenzone



Umwidmung:
von: Bauland - Dorfgebiet
in: Grünland - Land- und Forstwirtschaft

KG: Trebesing
Grundstück(e): 363/1
Ausmaß: 710m²

Anmerkung: Rückwidmung lt. Zielsetzung ÖEK - rote Gefahrenzone



Umwidmung:
von: Bauland - Wohngebiet
in: Grünland - Land- und Forstwirtschaft

KG: Radl
Grundstück(e): 119/10
Ausmaß: 37m²

Anmerkung: Rückwidmung lt. Zielsetzung ÖEK - rote Gefahrenzone



Umwidmung:
von: Bauland - Dorfgebiet
in: Grünland - Land- und Forstwirtschaft

KG: Radl
Grundstück(e): .13, 94/1
Ausmaß: 206m²

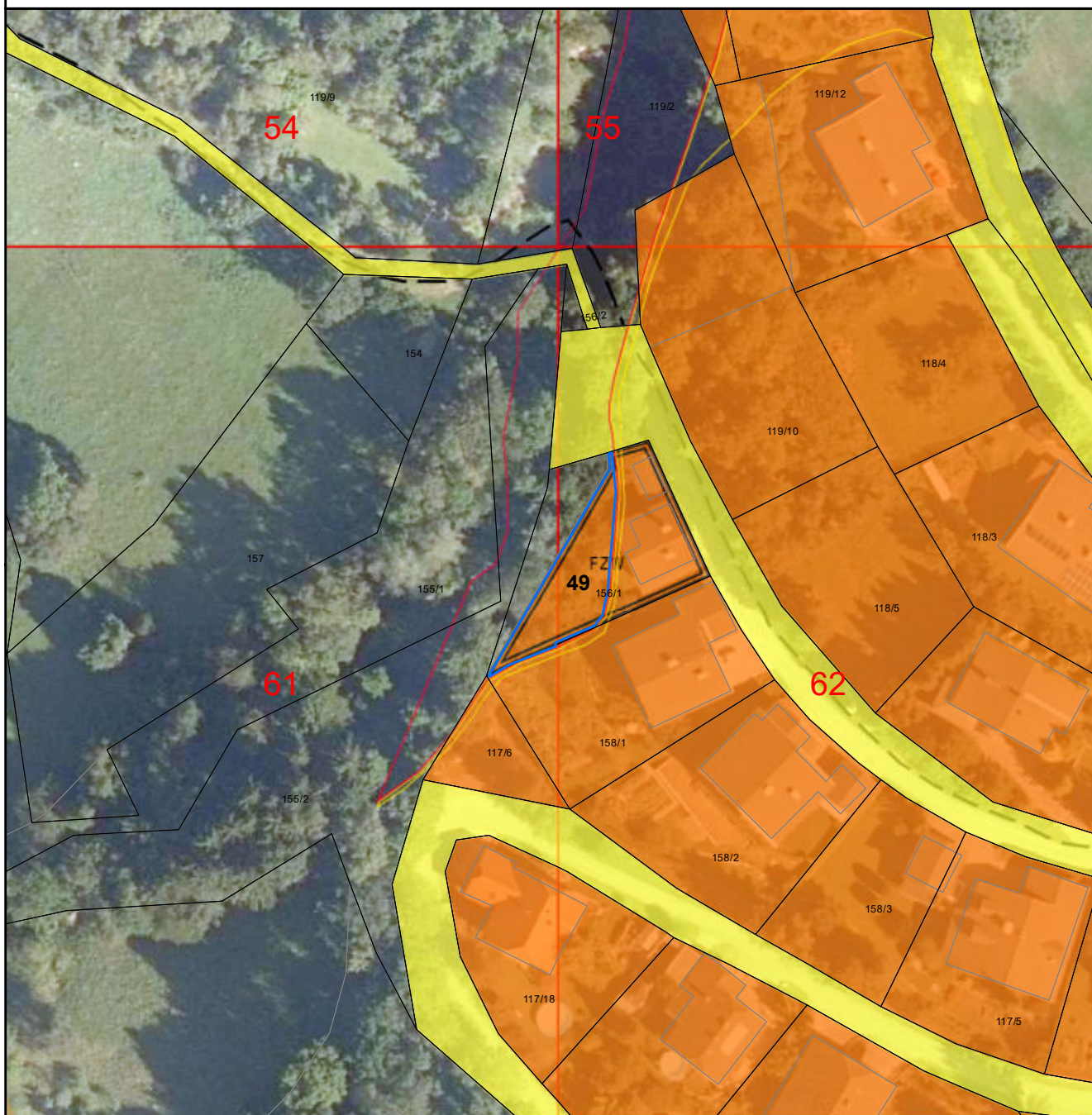
Anmerkung: Rückwidmung lt. Zielsetzung ÖEK - rote Gefahrenzone



Umwidmung:
von: Bauland - Dorfgebiet
in: Grünland - Land- und Forstwirtschaft

KG: Radl
Grundstück(e): .14
Ausmaß: 40m²

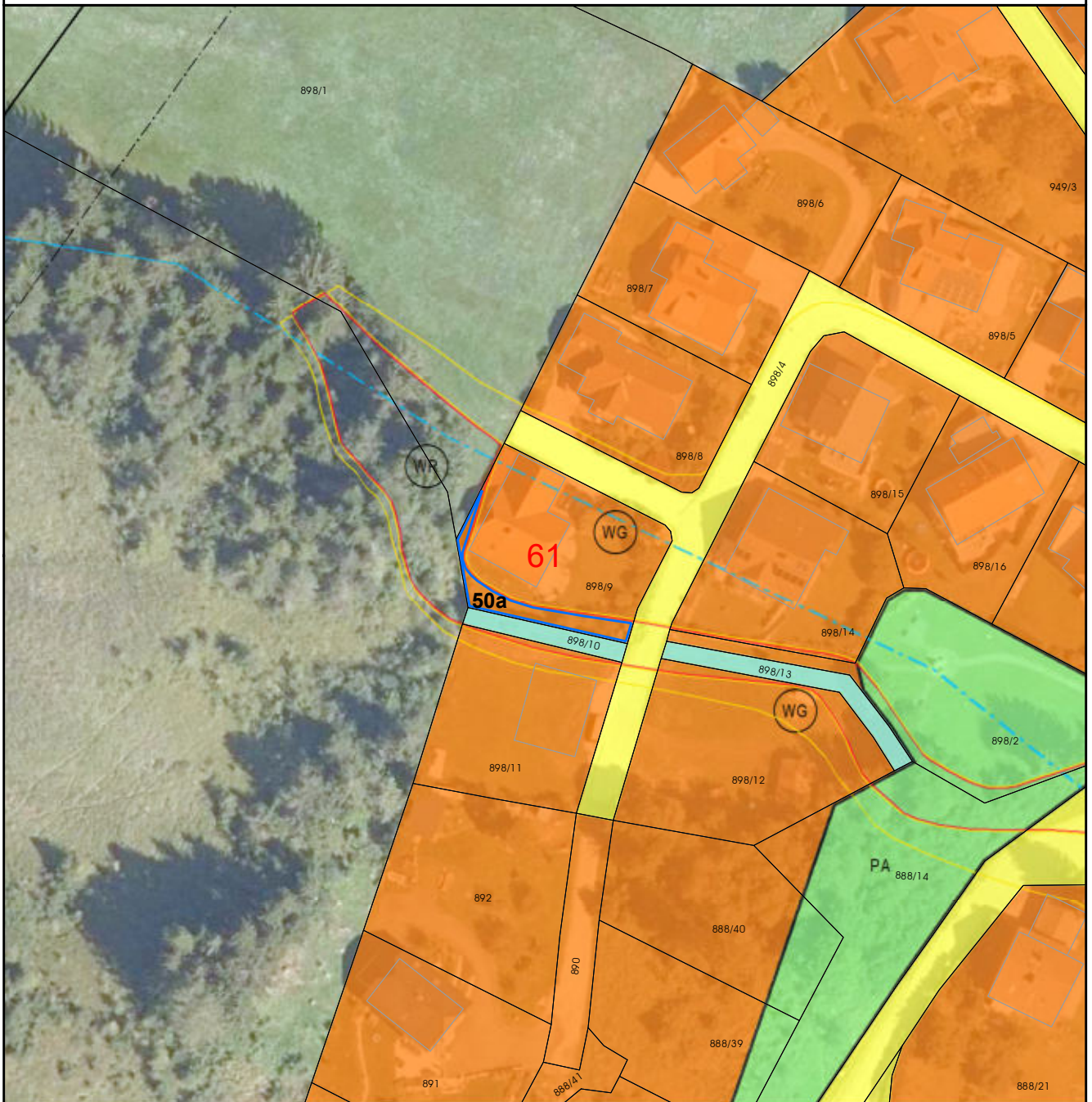
Anmerkung: Rückwidmung lt. Zielsetzung ÖEK - rote Gefahrenzone



Umwidmung:
von: Bauland - Wohngebiet - Sonderwidmung FZW
in: Grünland - Land- und Forstwirtschaft

KG: Radl
Grundstück(e): 156/1
Ausmaß: 263m²

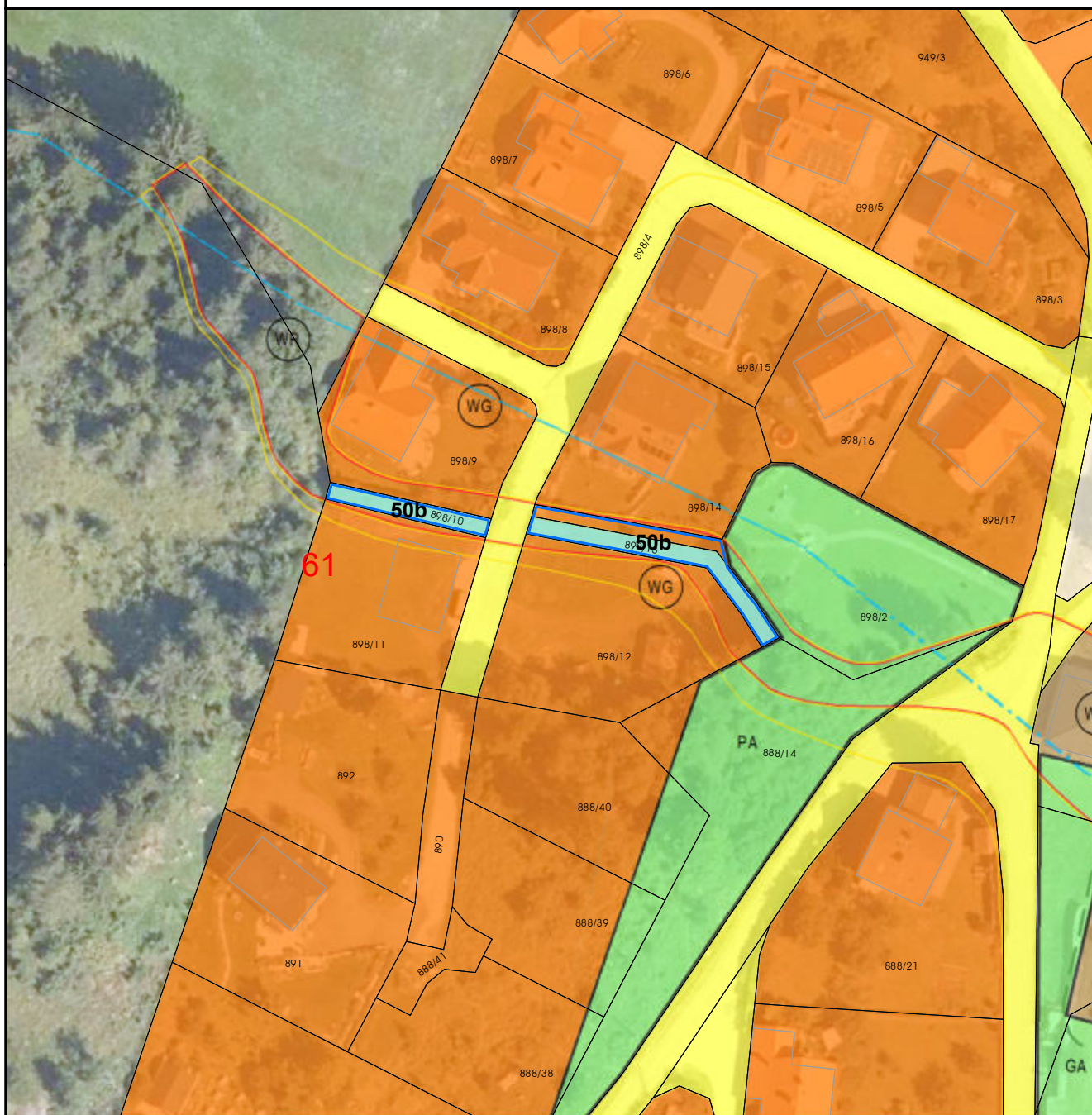
Anmerkung: Rückwidmung lt. Zielsetzung ÖEK - rote Gefahrenzone



Umwidmung:
von: Bauland - Wohngebiet
in: Grünland - Land- und Forstwirtschaft

KG: Trebesing
Grundstück(e): 898/9
Ausmaß: 112m²

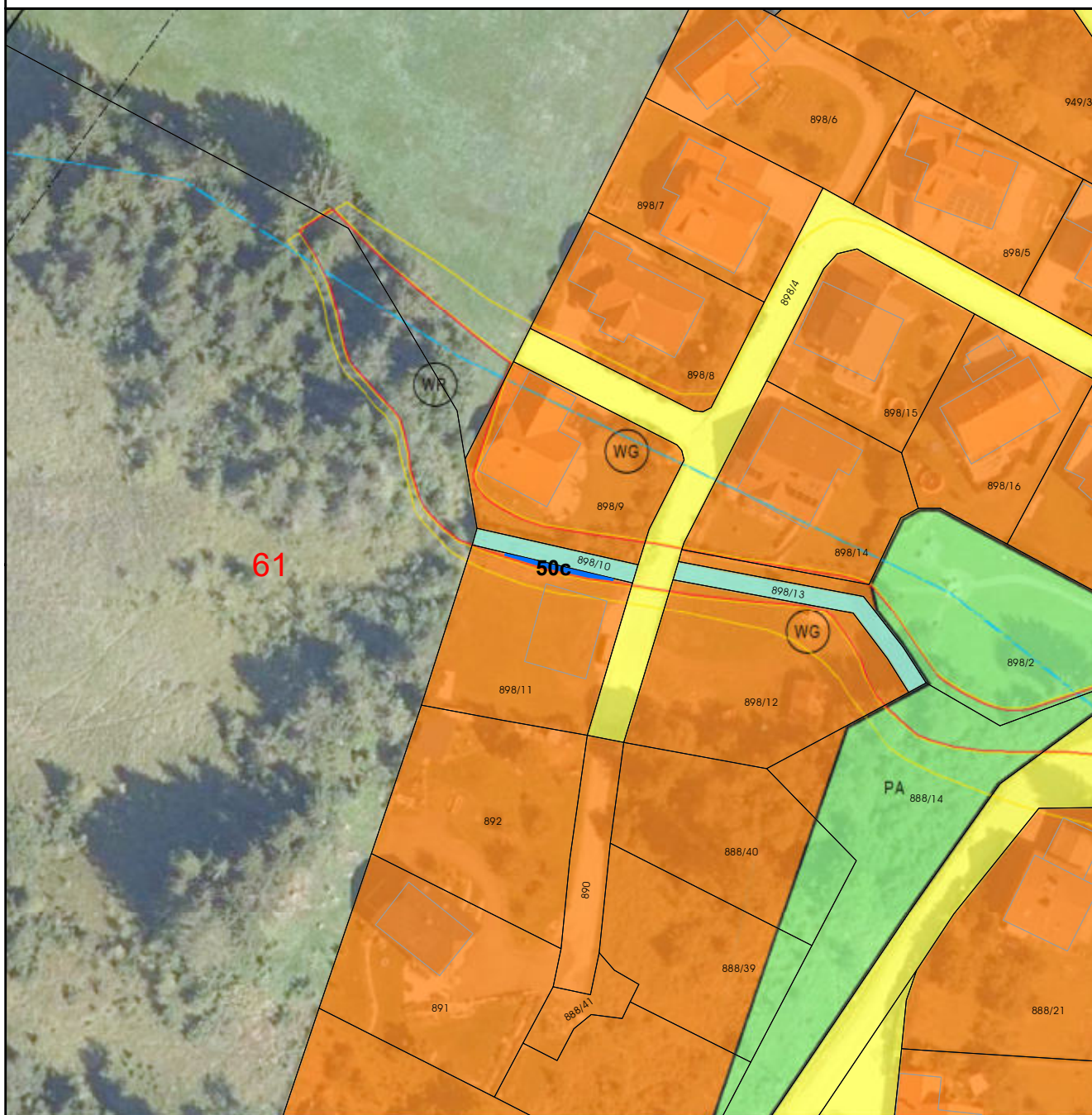
Anmerkung: Rückwidmung lt. Zielsetzung ÖEK - rote Gefahrenzone



Umwidmung:
von: Bauland - Wohngebiet
in: Grünland - Land- und Forstwirtschaft

KG: Trebesing
Grundstück(e): 898/10, 898/13, 898/2
Ausmaß: 279m²

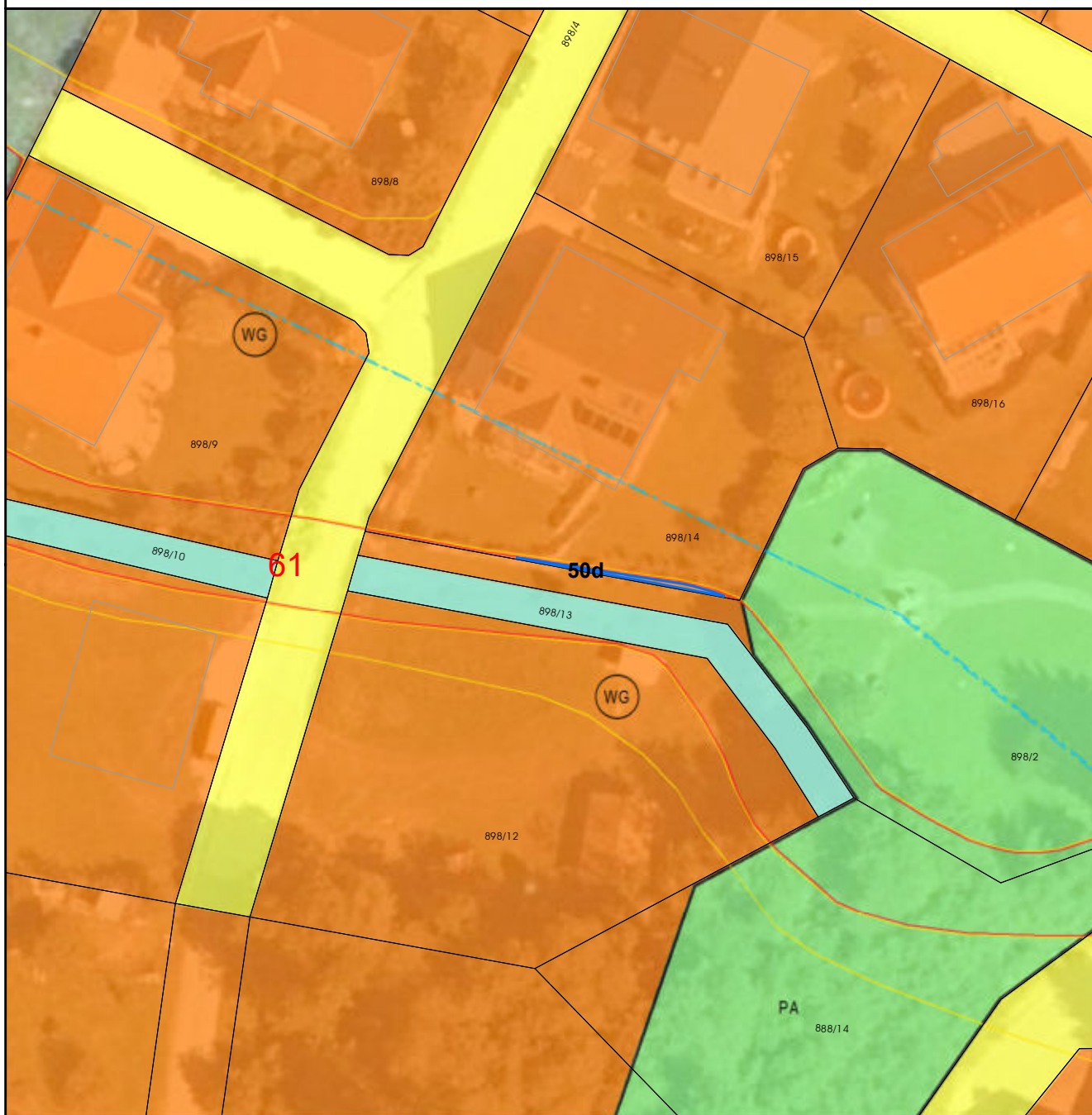
Anmerkung: Rückwidmung lt. Zielsetzung ÖEK - rote Gefahrenzone



Umwidmung:
von: Bauland - Wohngebiet
in: Grünland - Land- und Forstwirtschaft

KG: Trebesing
Grundstück(e): 898/11
Ausmaß: 19m²

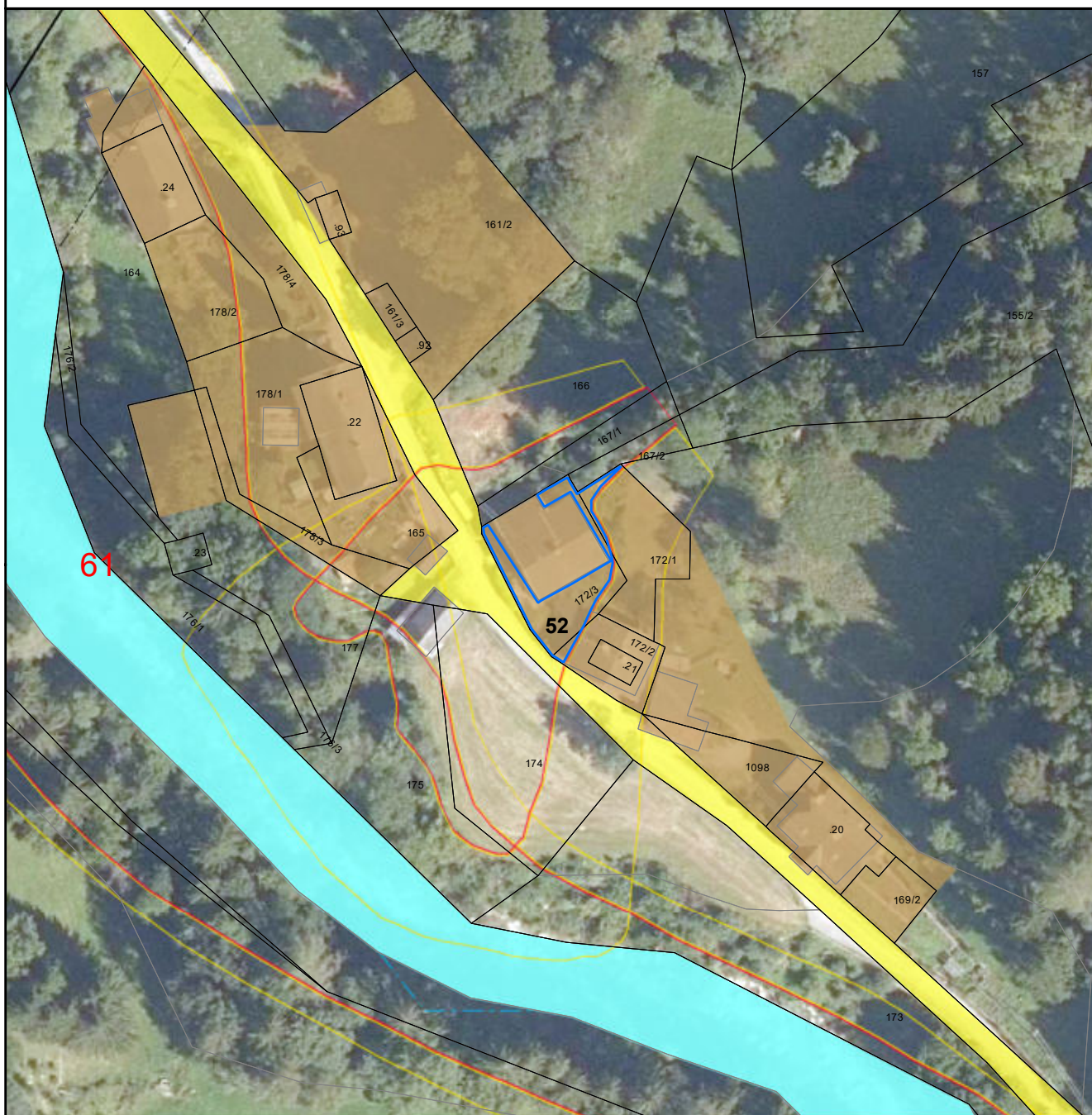
Anmerkung: Rückwidmung lt. Zielsetzung ÖEK - rote Gefahrenzone



Umwidmung:
von: Bauland - Wohngebiet
in: Grünland - Land- und Forstwirtschaft

KG: Trebesing
Grundstück(e): 898/14
Ausmaß: 11m²

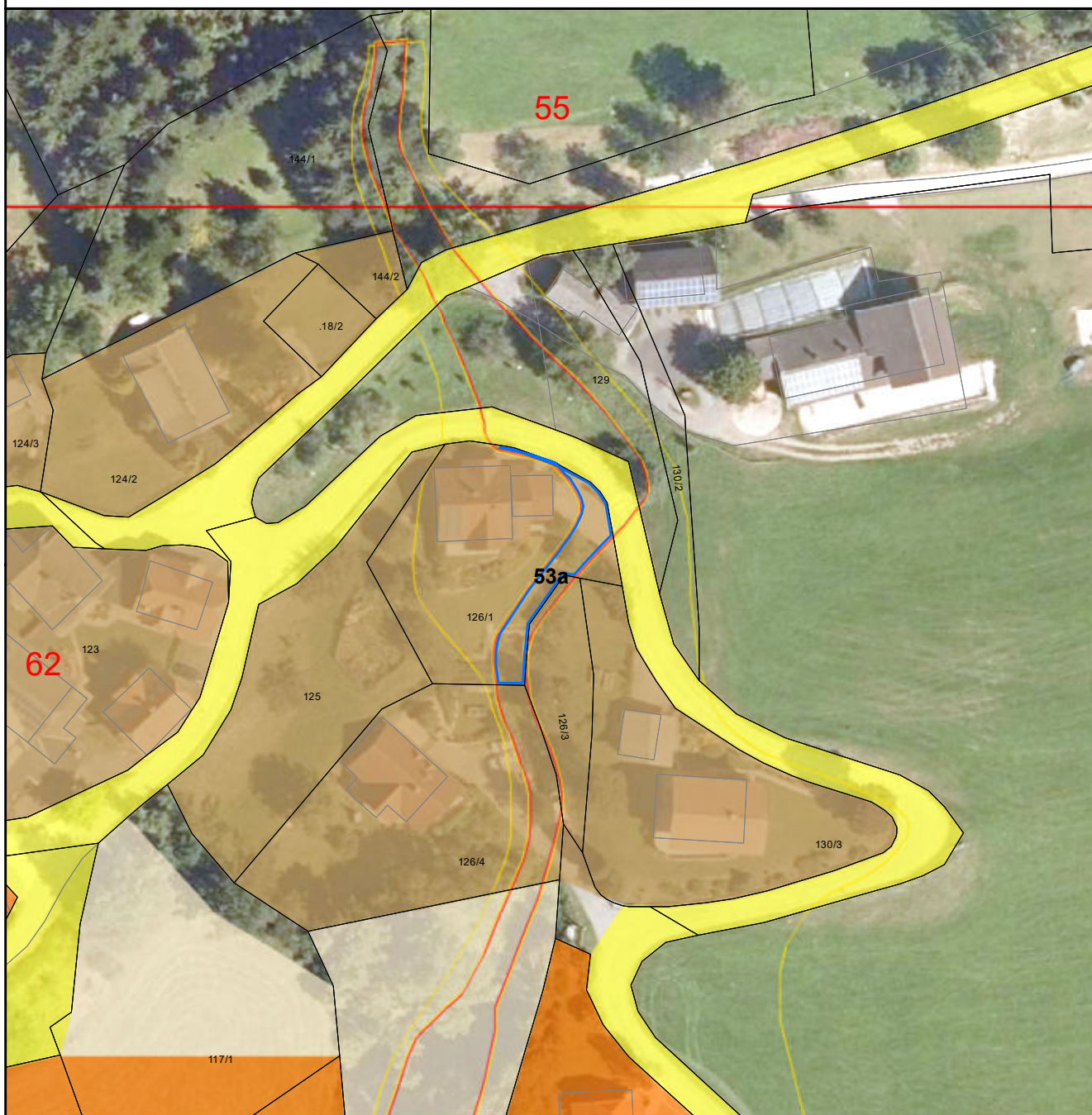
Anmerkung: Rückwidmung lt. Zielsetzung ÖEK - rote Gefahrenzone



Umwidmung:
von: Bauland - Dorfgebiet
in: Grünland - Land- und Forstwirtschaft

KG: Radl
Grundstück(e): 172/3, 172/1
Ausmaß: 200m²

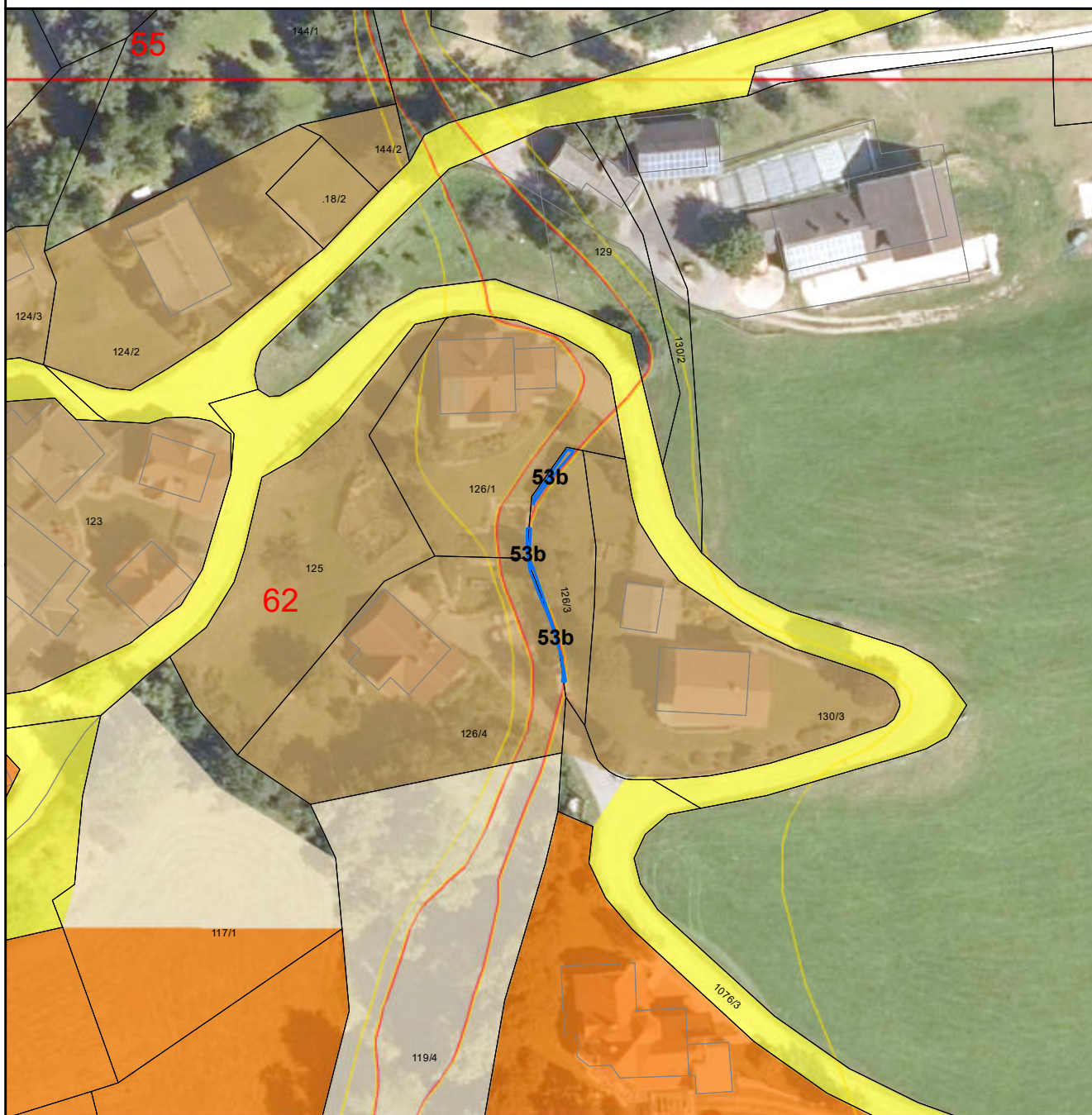
Anmerkung: Rückwidmung lt. Zielsetzung ÖEK - rote Gefahrenzone



Umwidmung:
von: Bauland - Dorfgebiet
in: Grünland - Land- und Forstwirtschaft

KG: Radl
Grundstück(e): 126/1
Ausmaß: 175m²

Anmerkung: Rückwidmung lt. Zielsetzung ÖEK - rote Gefahrenzone



Umwidmung:
von: Bauland - Dorfgebiet
in: Grünland - Land- und Forstwirtschaft

KG: Radl
Grundstück(e): 126/3
Ausmaß: 19m²

Anmerkung: Rückwidmung lt. Zielsetzung ÖEK - rote Gefahrenzone



Umwidmung:
von: Bauland - Dorfgebiet
in: Grünland - Land- und Forstwirtschaft

KG: Radl
Grundstück(e): 126/4
Ausmaß: 152m²

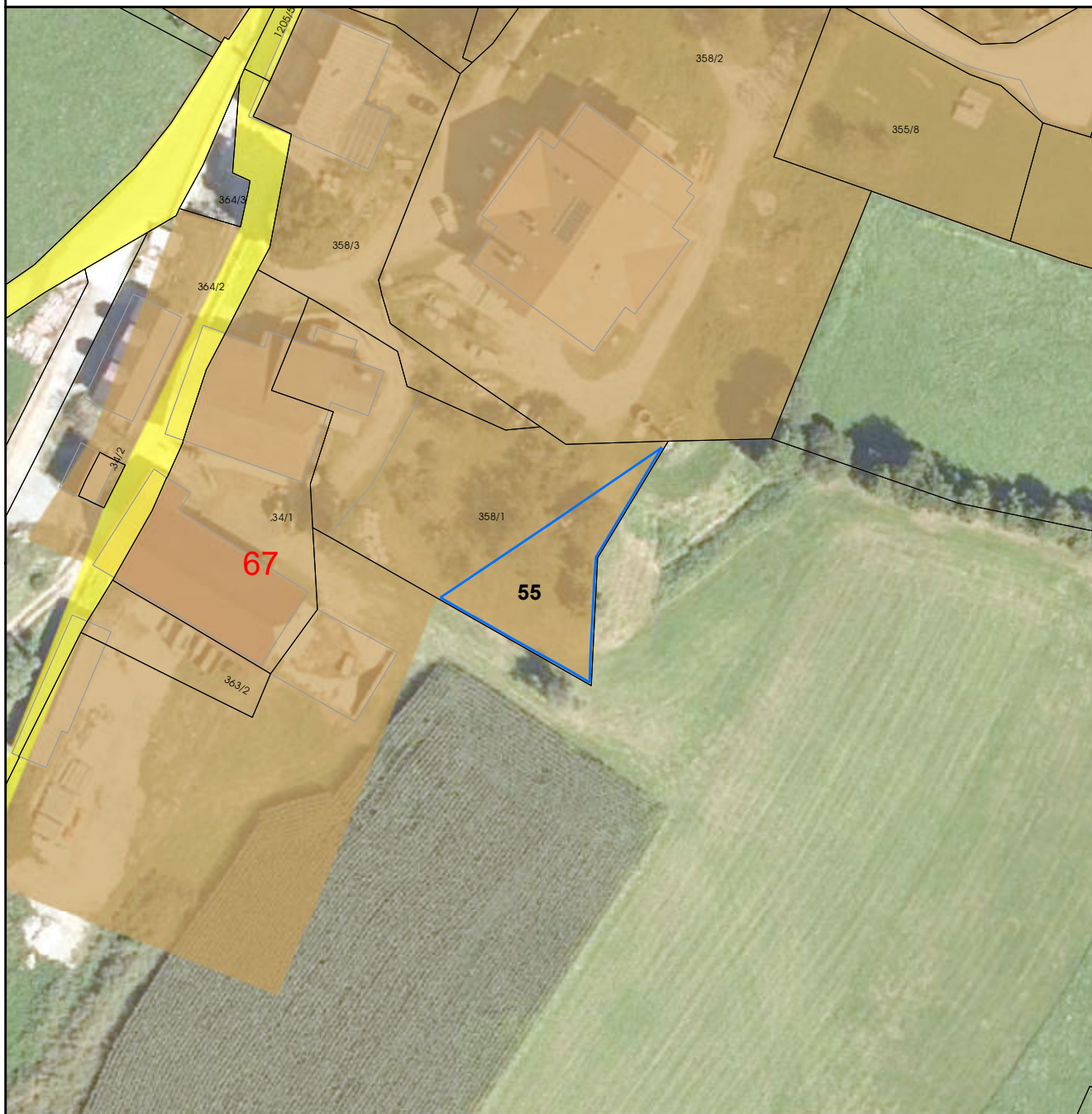
Anmerkung: Rückwidmung lt. Zielsetzung ÖEK - rote Gefahrenzone



Umwidmung:
von: Bauland - Dorfgebiet
in: Grünland - Land und Forstwirtschaft

KG: Radl
Grundstück(e): 185
Ausmaß: 80m²

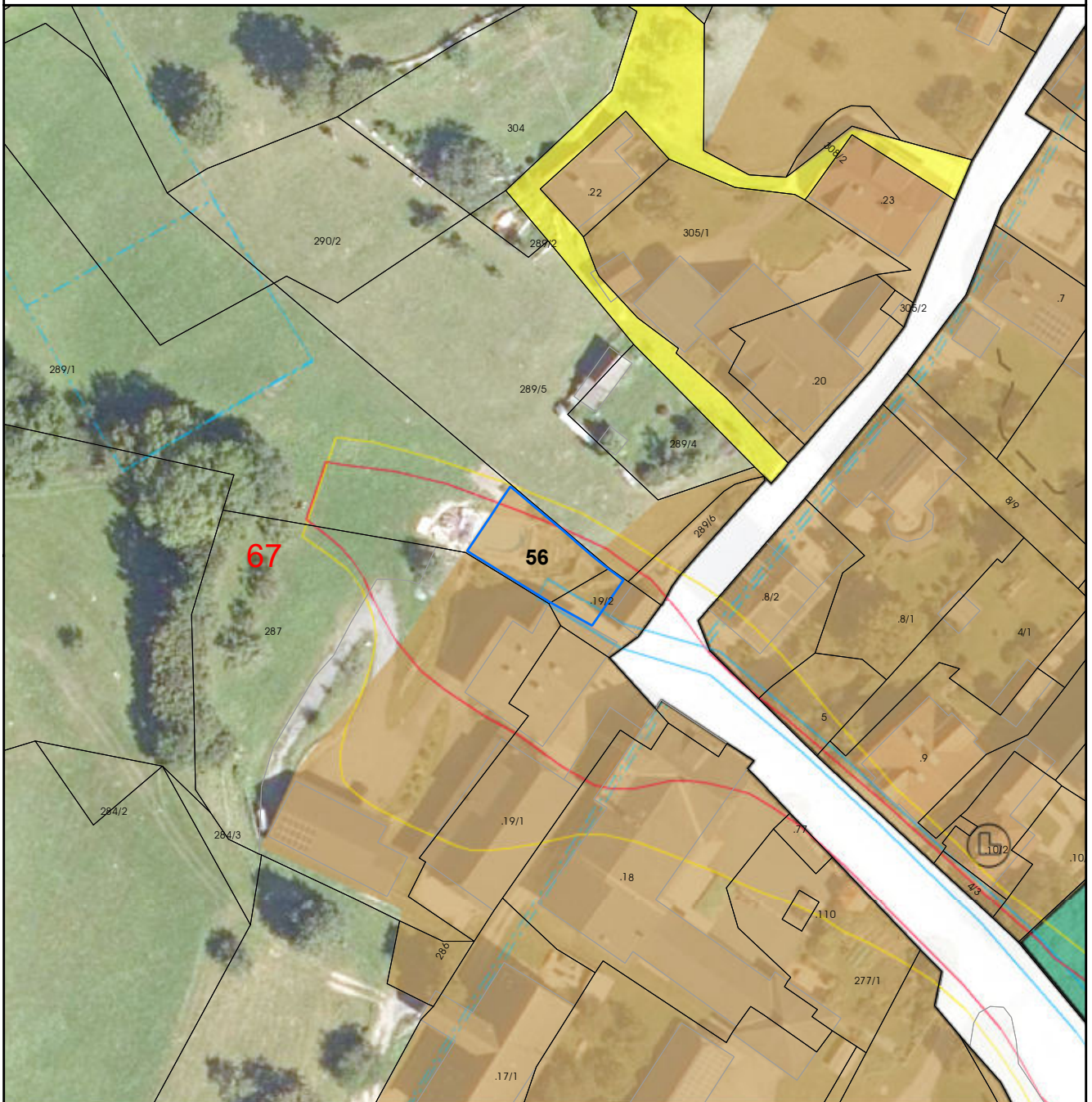
Anmerkung: Rückwidmung lt. Zielsetzung ÖEK - rote Gefahrenzone



Umwidmung:
von: Bauland - Dorfgebiet
in: Grünland - Land- und Forstwirtschaft

KG: Trebesing
Grundstück(e): 358/1
Ausmaß: 463m²

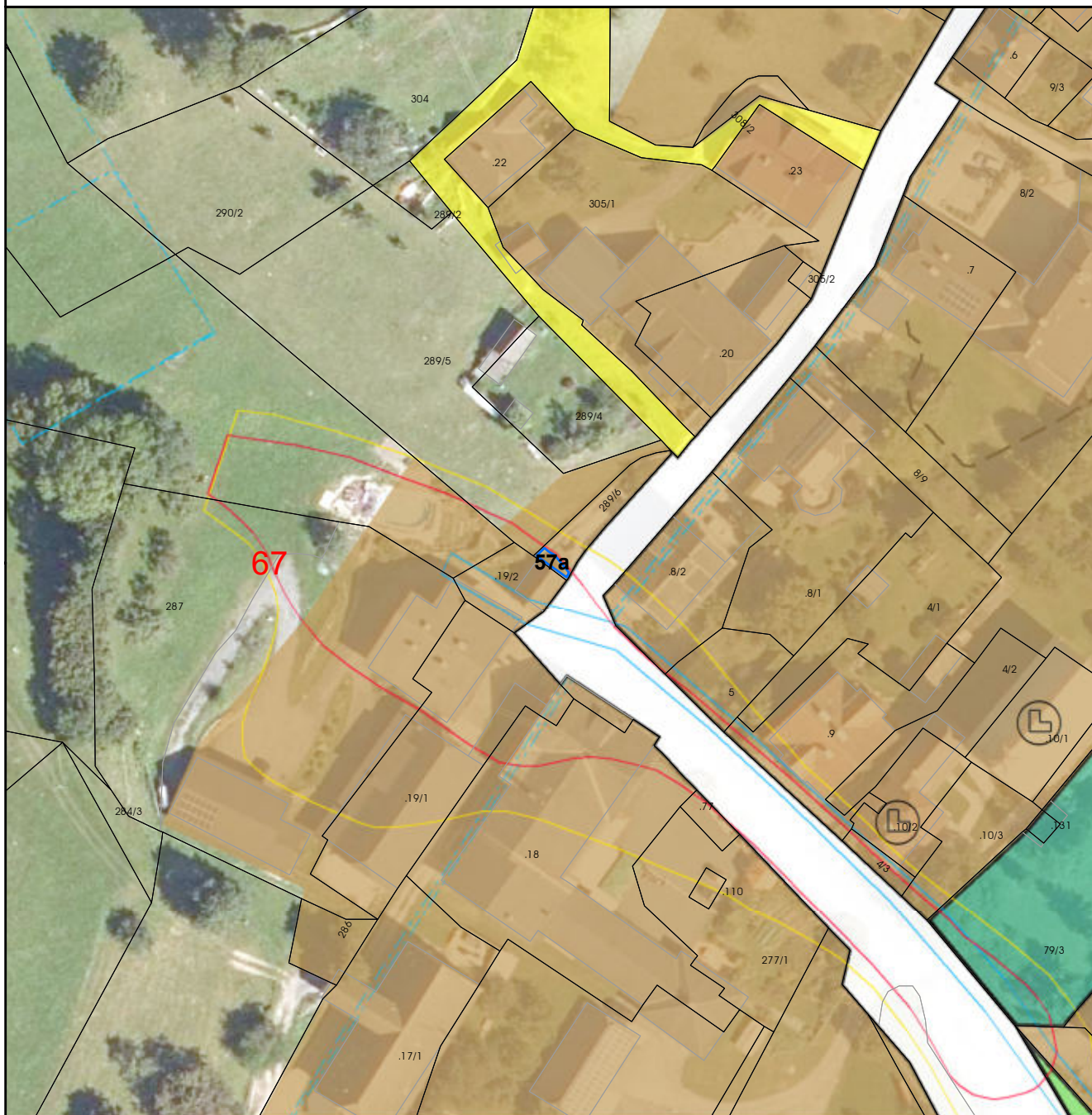
Anmerkung: Rückwidmung lt. Zielsetzung ÖEK



Umwidmung:
von: Bauland - Dorfgebiet
in: Grünland - Garten

KG: Trebesing
Grundstück(e): 289/1, .19/2
Ausmaß: 275m²

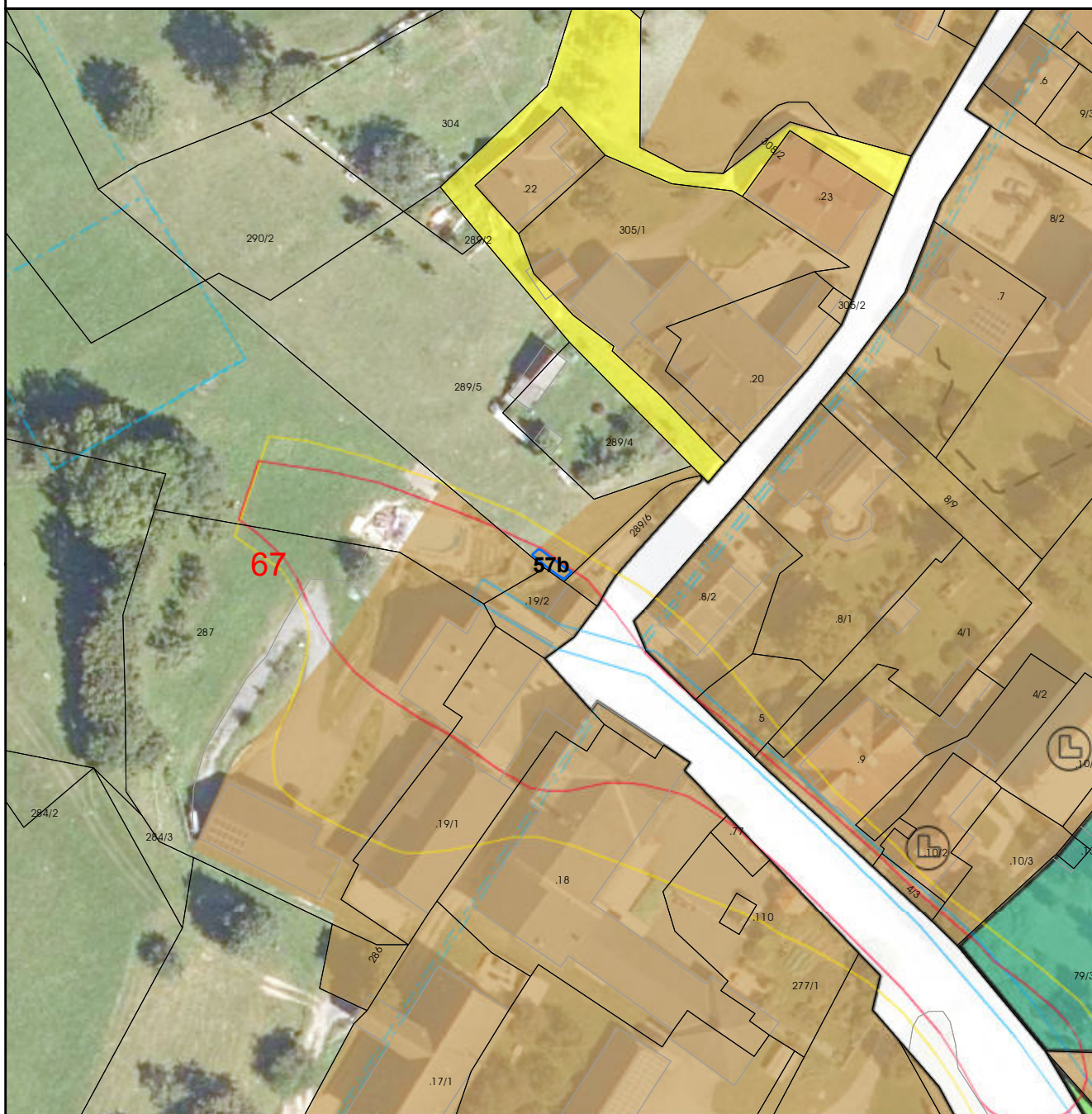
Anmerkung: Rückwidmung lt. Zielsetzung ÖEK - rote Gefahrenzone



Umwidmung:
von: Bauland - Dorfgebiet
in: Grünland - Land- und Forstwirtschaft

KG: Trebesing
Grundstück(e): 289/6
Ausmaß: 13m²

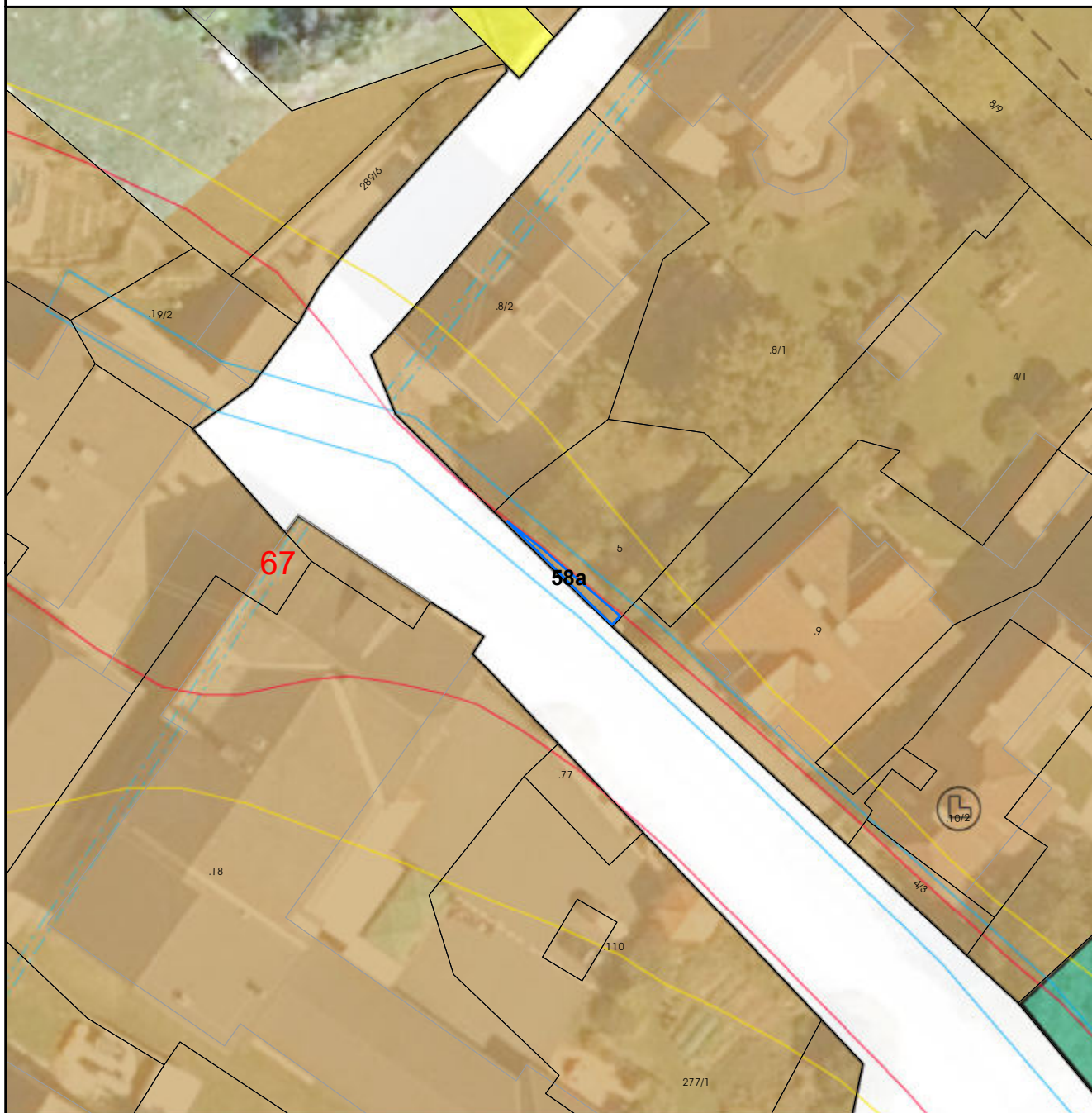
Anmerkung: Rückwidmung lt. Zielsetzung ÖEK - rote Gefahrenzone



Umwidmung:
von: Bauland - Dorfgebiet
in: Grünland - Land- und Forstwirtschaft

KG: Trebesing
Grundstück(e): 289/5
Ausmaß: 15m²

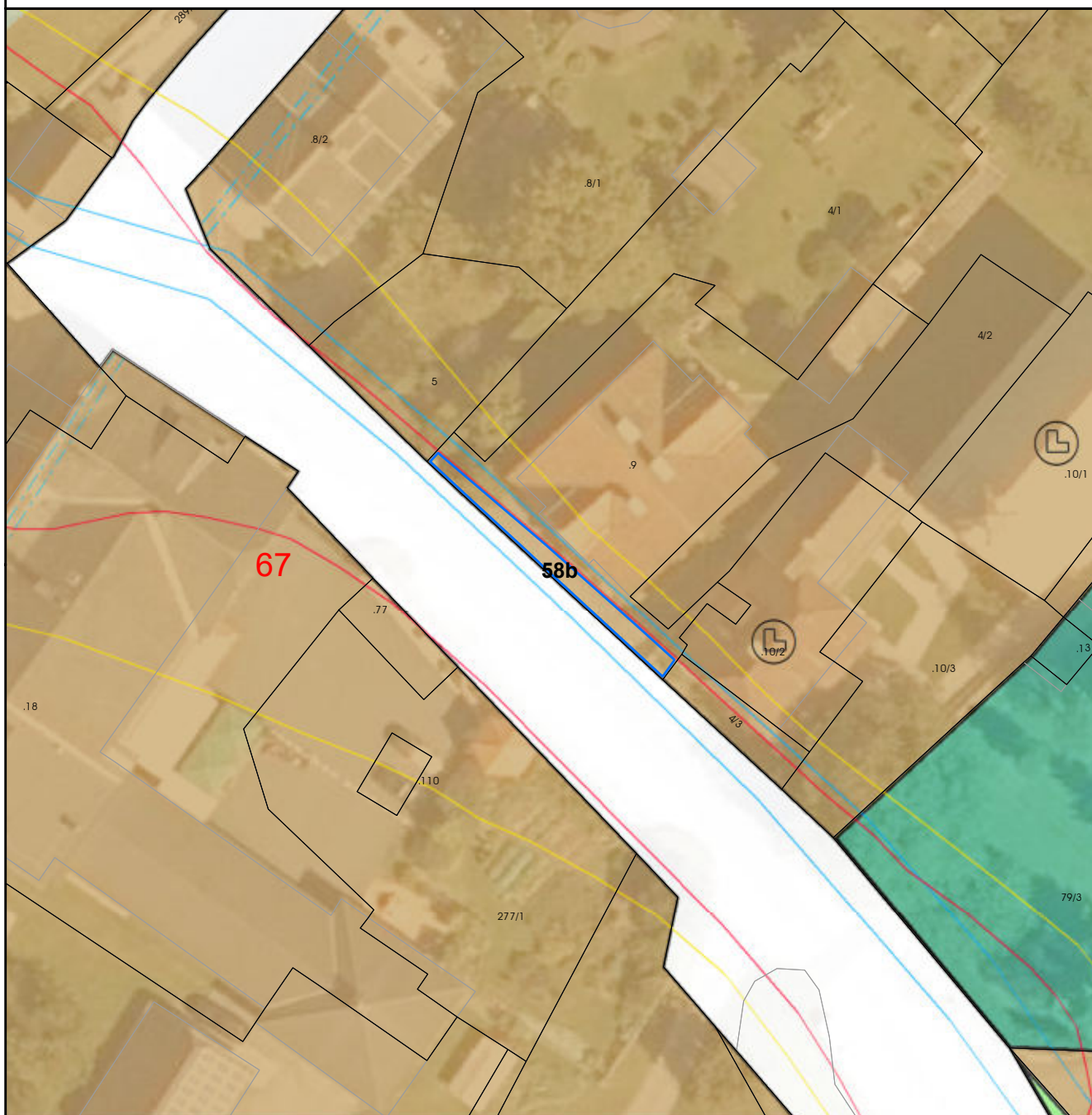
Anmerkung: Rückwidmung lt. Zielsetzung ÖEK - rote Gefahrenzone



Umwidmung:
von: Bauland - Dorfgebiet
in: Grünland - Schutzstreifen als Immissionsschutz

KG: Trebesing
Grundstück(e): 5
Ausmaß: 10m²

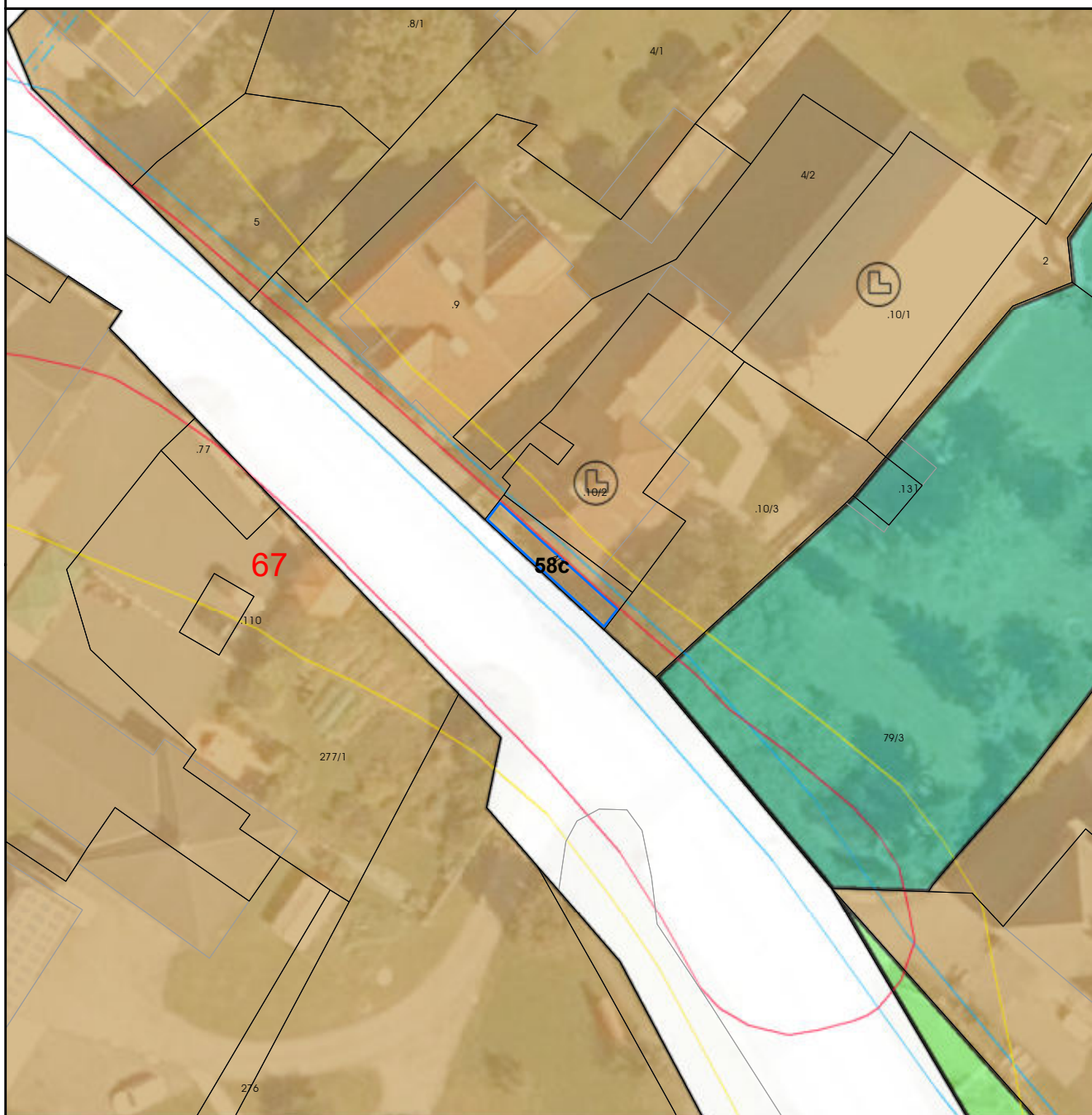
Anmerkung: Rückwidmung lt. Zielsetzung ÖEK - rote Gefahrenzone



Umwidmung:
von: Bauland - Dorfgebiet
in: Grünland - Schutzstreifen als Immissionsschutz

KG: Trebesing
Grundstück(e): .9
Ausmaß: 43m²

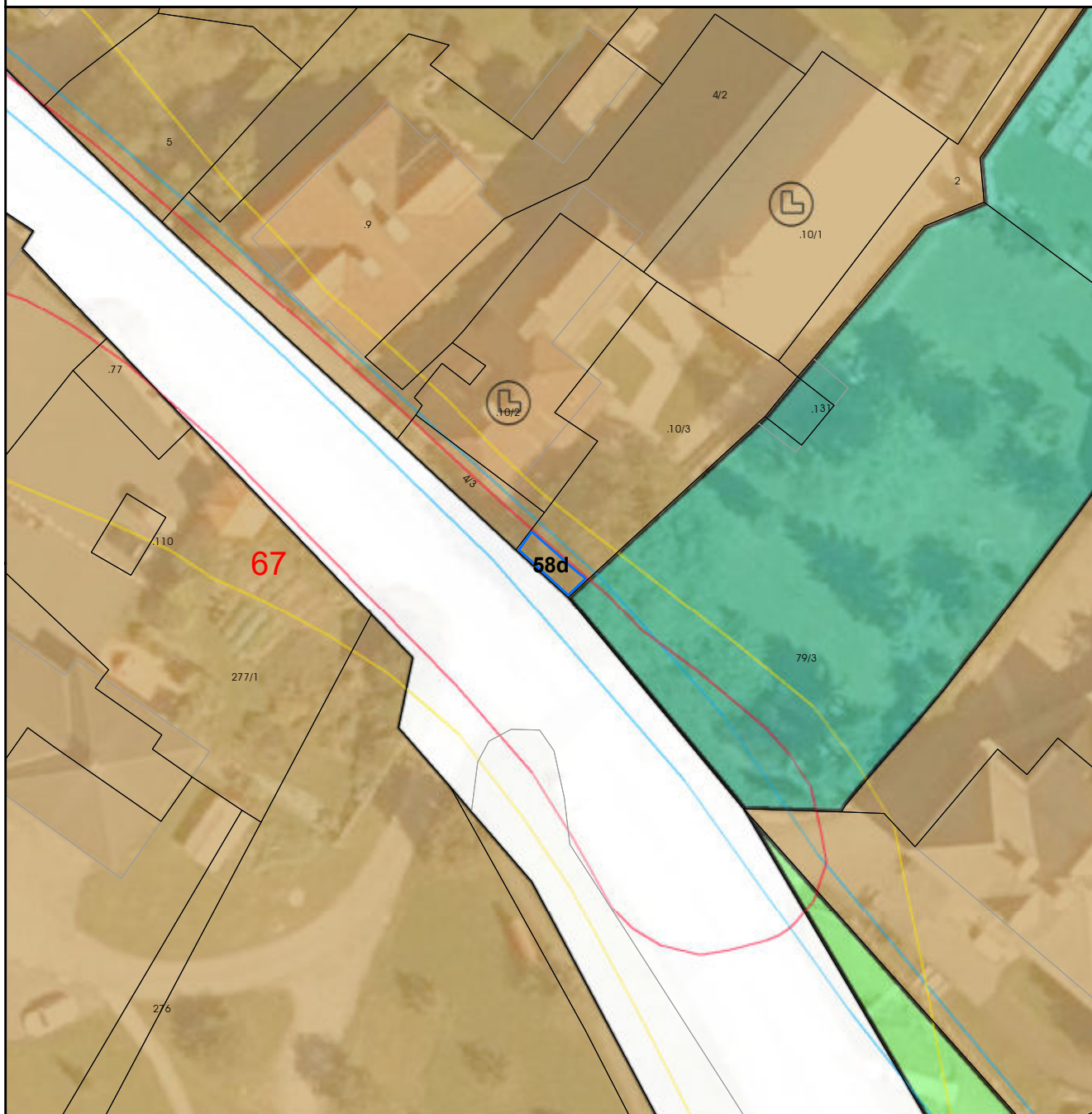
Anmerkung: Rückwidmung lt. Zielsetzung ÖEK - rote Gefahrenzone



Umwidmung:
von: Bauland - Dorfgebiet
in: Grünland - Schutzstreifen als Immissionsschutz

KG: Trebesing
Grundstück(e): 4/3
Ausmaß: 26m²

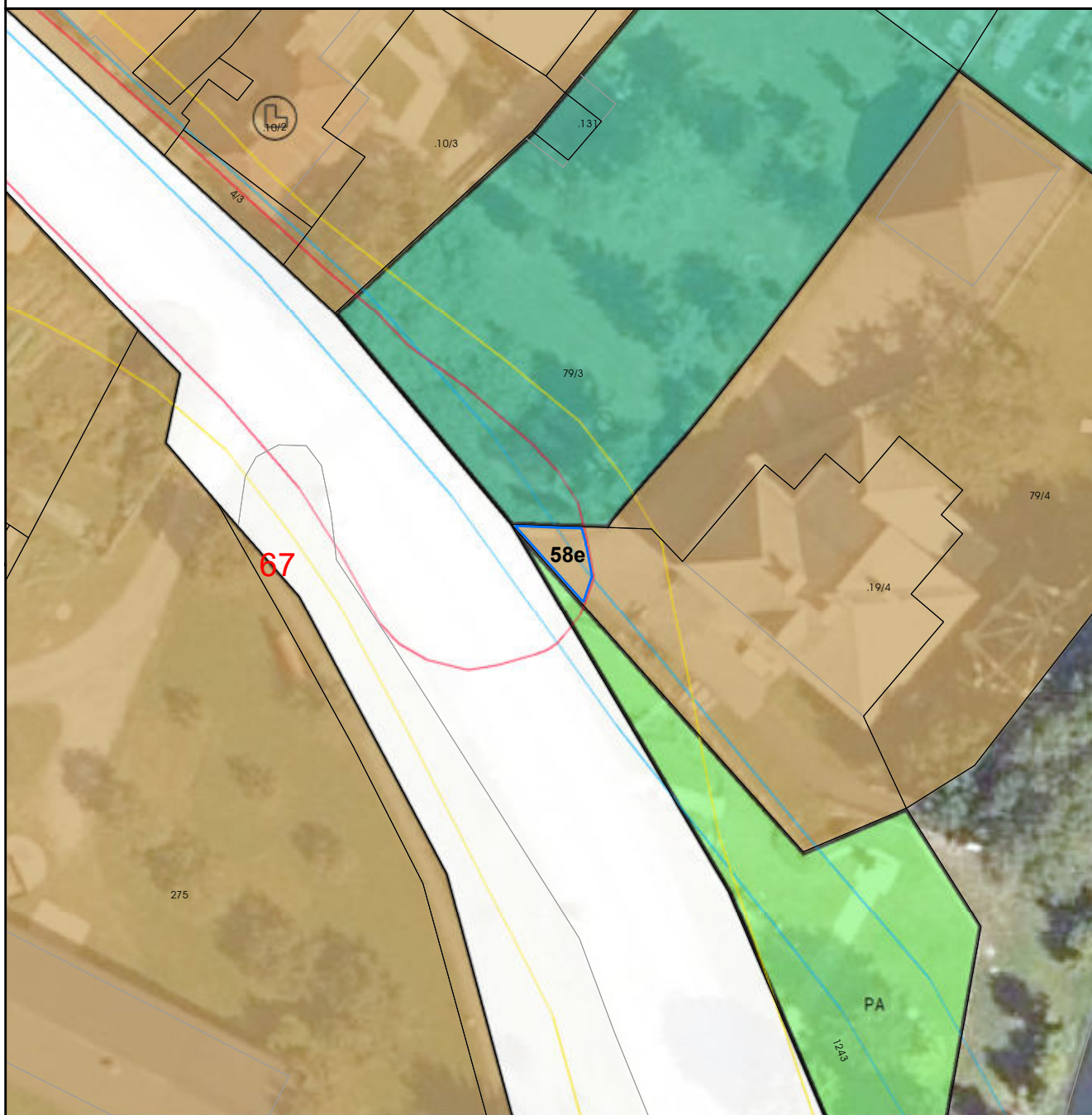
Anmerkung: Rückwidmung lt. Zielsetzung ÖEK - rote Gefahrenzone



Umwidmung:
von: Bauland - Dorfgebiet
in: Grünland - Schutzstreifen als Immissionsschutz

KG: Trebesing
Grundstück(e): .10/3
Ausmaß: 12m²

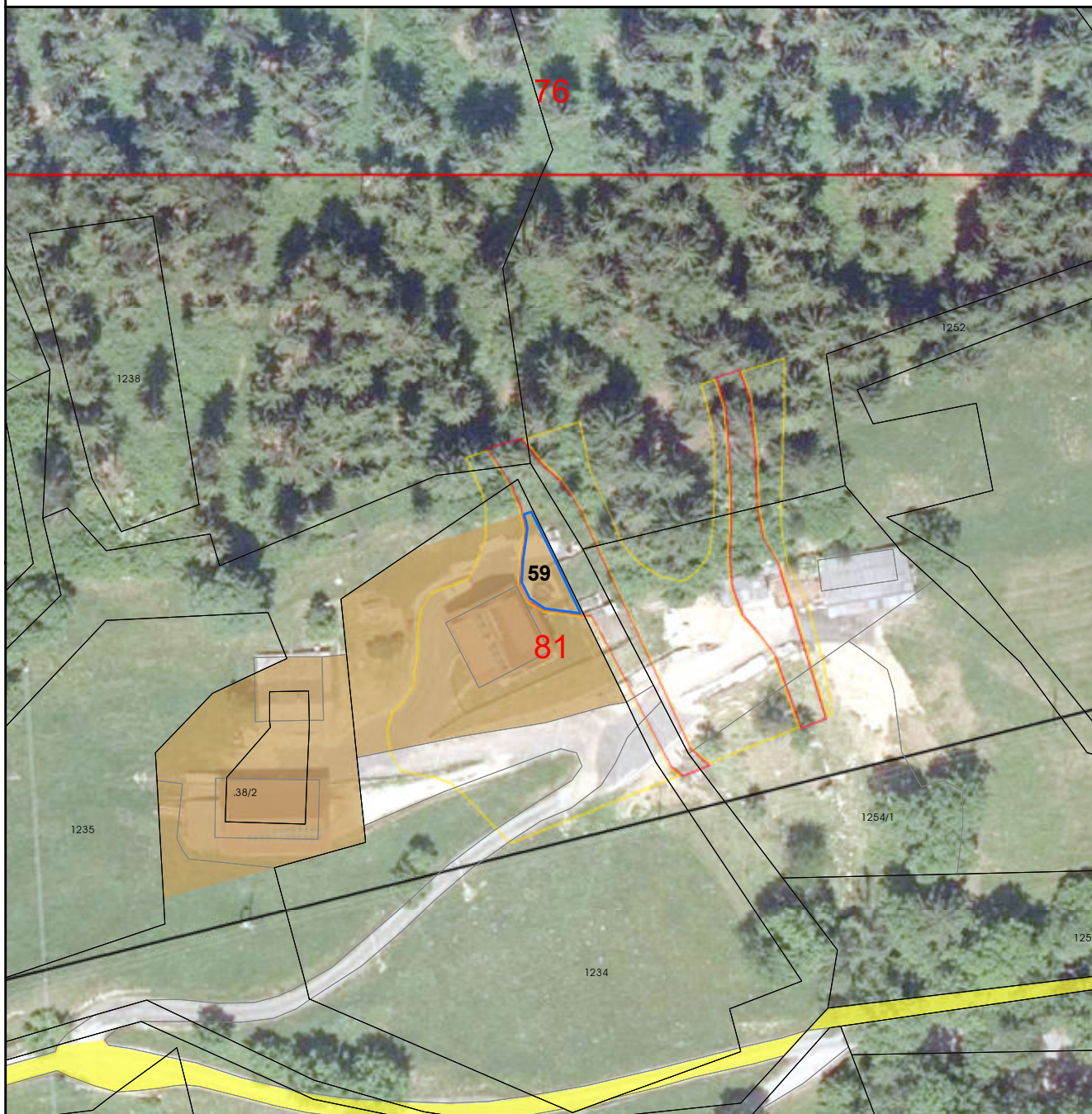
Anmerkung: Rückwidmung lt. Zielsetzung ÖEK - rote Gefahrenzone



Umwidmung:
von: Bauland - Dorfgebiet
in: Grünland - Schutzstreifen als Immissionsschutz

KG: Trebesing
Grundstück(e): .19/4
Ausmaß: 21m²

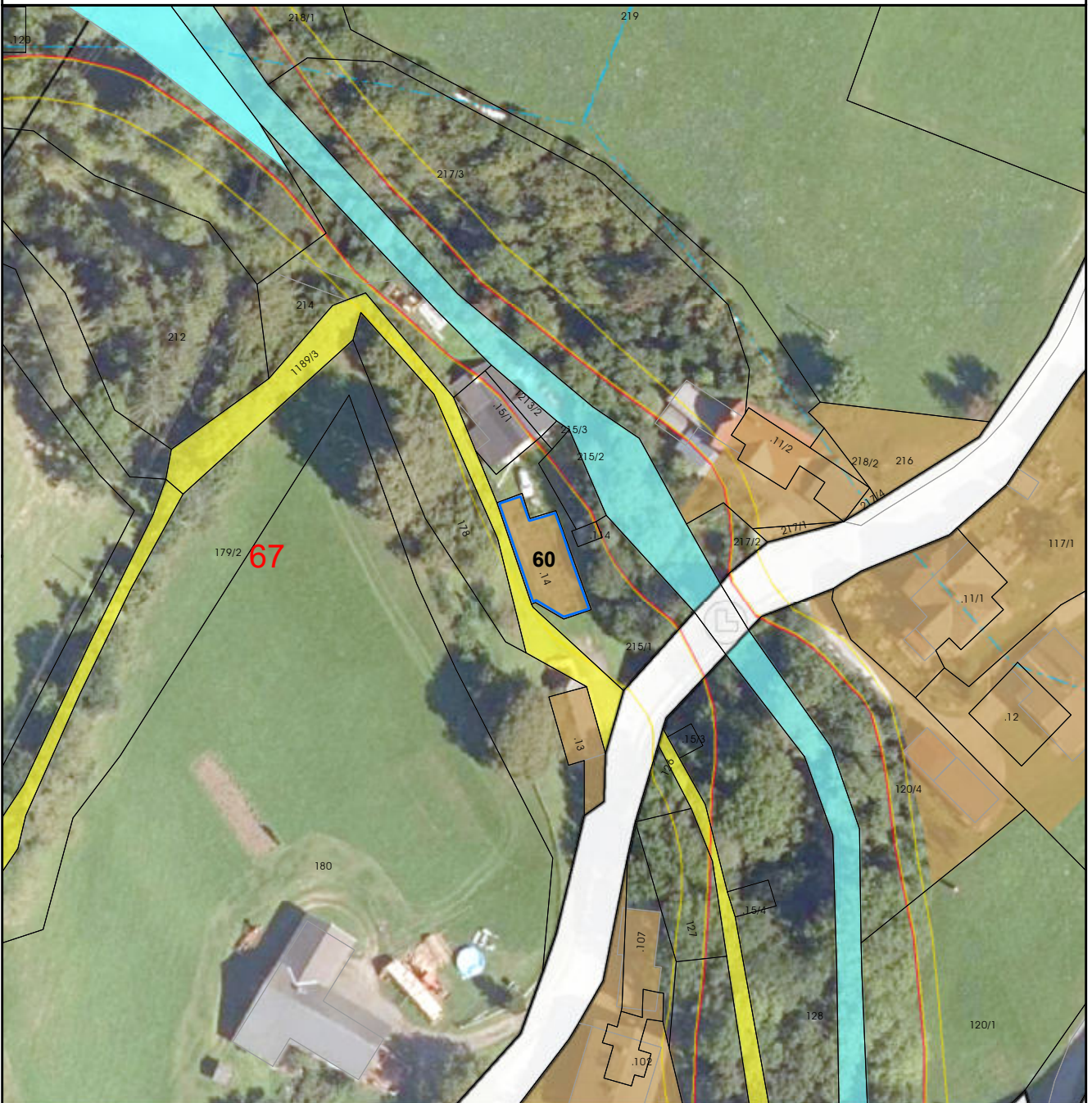
Anmerkung: Rückwidmung lt. Zielsetzung ÖEK - rote Gefahrenzone



Umwidmung:
von: Bauland - Dorfgebiet
in: Grünland - Land- und Forstwirtschaft

KG: Altersberg
Grundstück(e): 1234
Ausmaß: 86m²

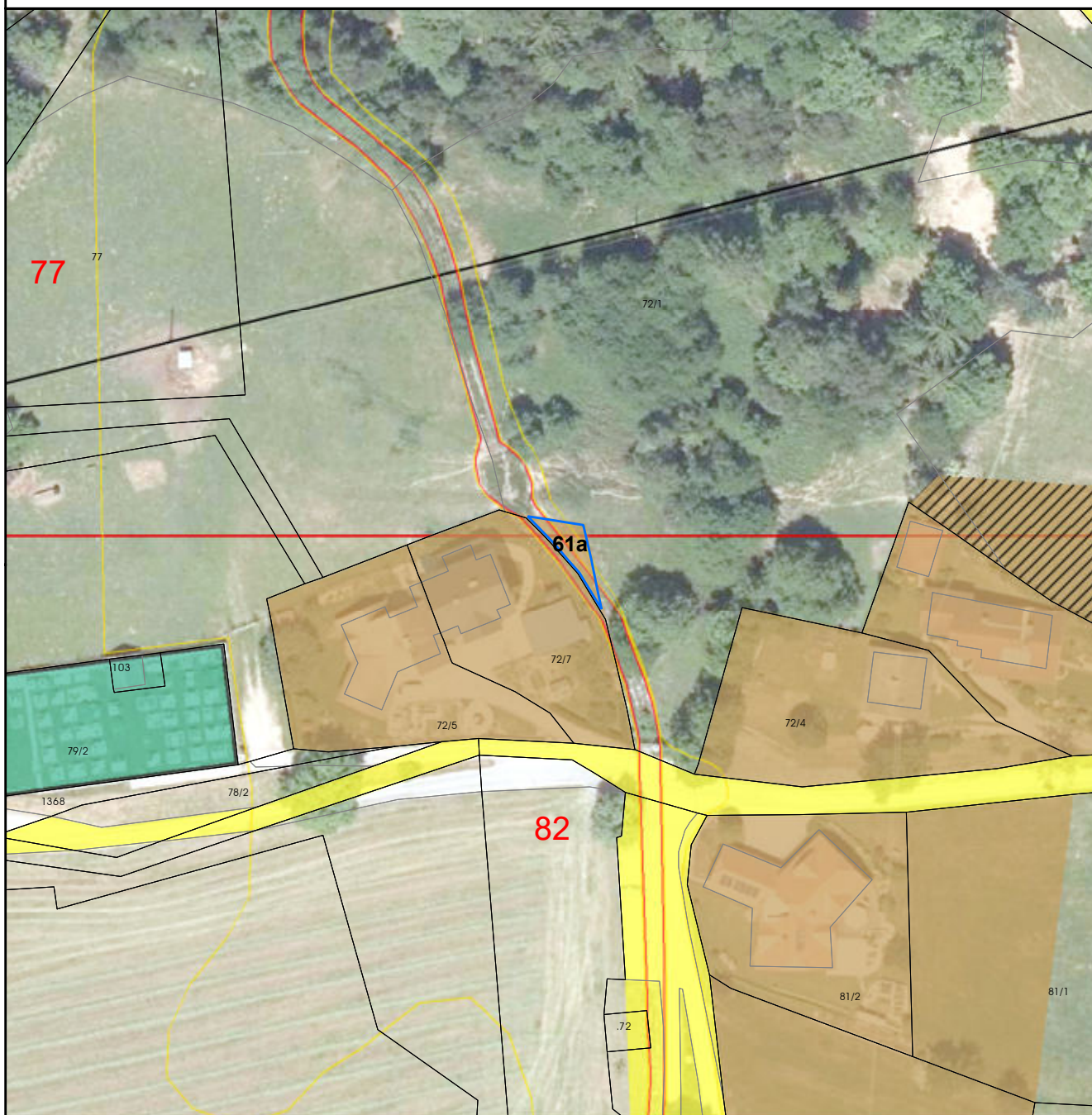
Anmerkung: Rückwidmung von Bauland in der roten Gefahrenzone



Umwidmung:
von: Bauland - Dorfgebiet
in: Grünland - Land- und Forstwirtschaft

KG: Trebesing
Grundstück(e): .14
Ausmaß: 156m²

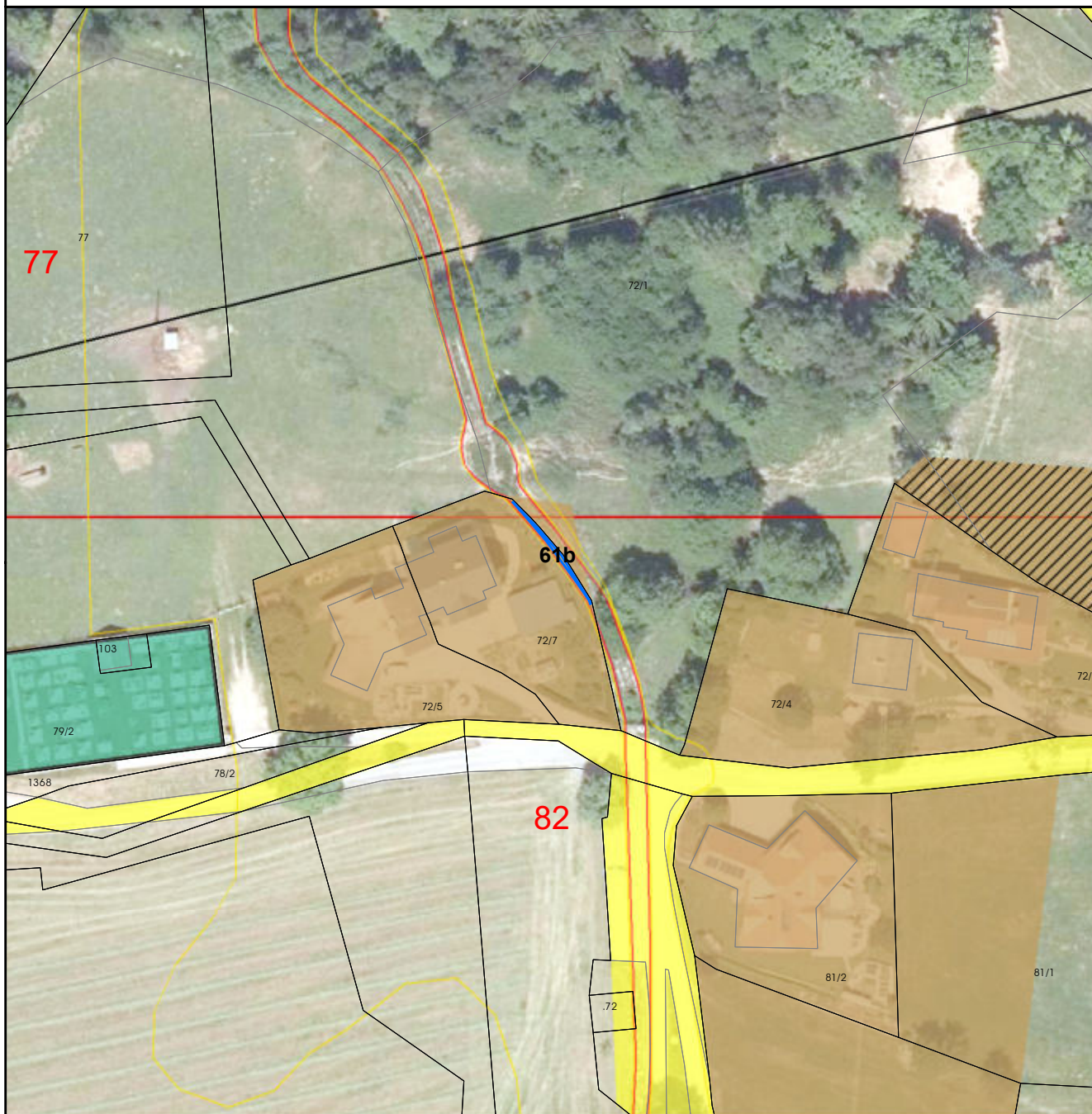
Anmerkung: Verlagerung der Widmung - Zusammenhang mit Punkt 162



Umwidmung:
von: Bauland - Dorfgebiet
in: Grünland - Land- und Forstwirtschaft

KG: Altersberg
Grundstück(e): 72/1
Ausmaß: 63m²

Anmerkung: Rückwidmung in Gefahrenzonenausweisung



Umwidmung:
von: Bauland - Dorfgebiet
in: Grünland - Land- und Forstwirtschaft

KG: Altersberg
Grundstück(e): 72/7
Ausmaß: 20m²

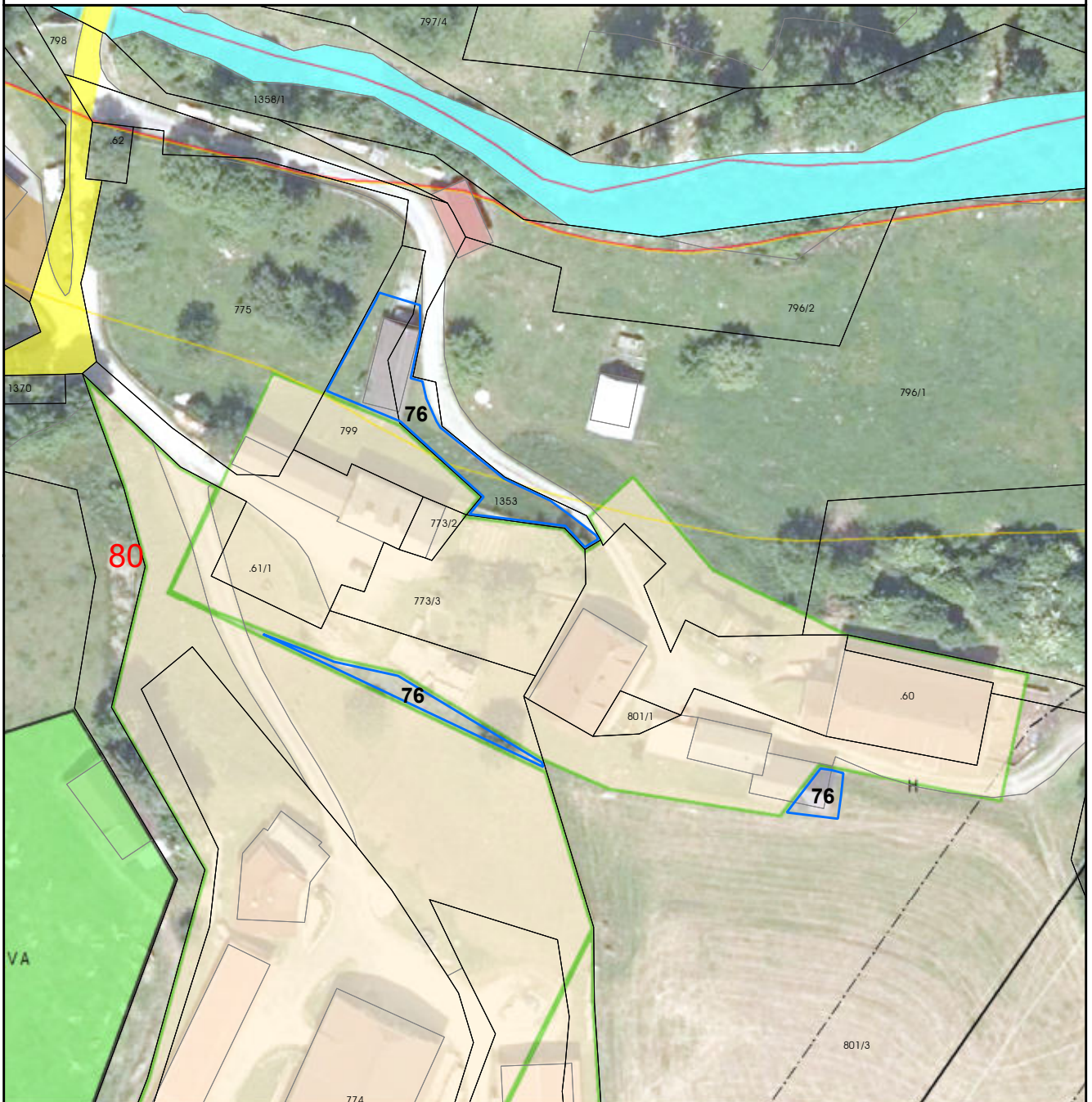
Anmerkung: Rückwidmung in Gefahrenzonenausweisung



Umwidmung:
von: Grünland - Land- und Forstwirtschaft
in: Grünland - Hofstelle

KG: Altersberg
Grundstück(e): 180/5, 180/6, 183/5
Ausmaß: 1085m²

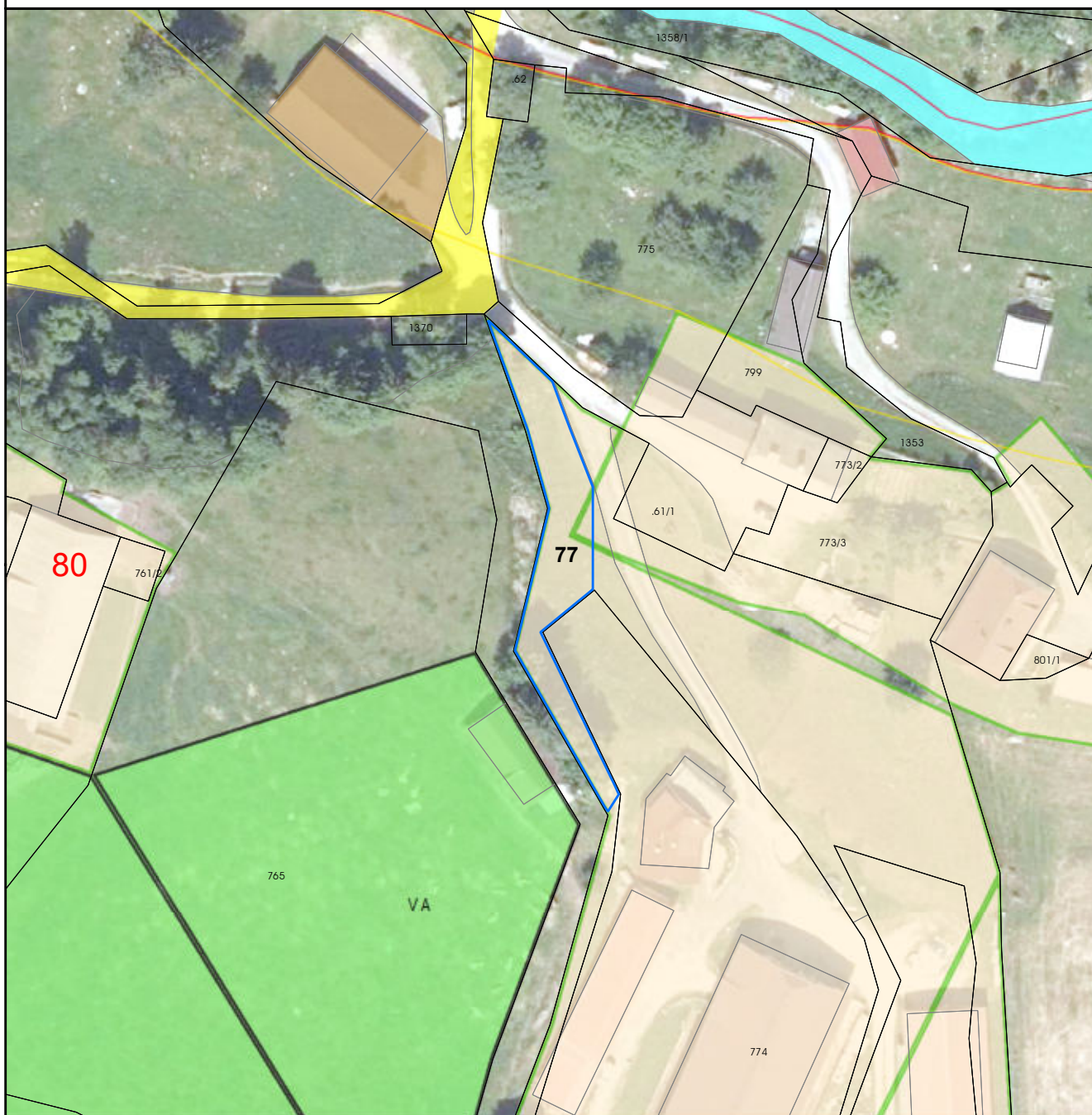
Anmerkung: Anpassung der Widmung an die tatsächliche Nutzung



Umwidmung:
von: Grünland - Land- und Forstwirtschaft
in: Grünland - Hofstelle

KG: Altersberg
Grundstück(e): 775, 1353, 773/1, 801/3
Ausmaß: 562m²

Anmerkung: Anpassung der Widmung an die tatsächliche Nutzung



Umwidmung:
von: Grünland - Hofstelle
in: Grünland - Land- und Forstwirtschaft

KG: Altersberg
Grundstück(e): 773/1
Ausmaß: 508m²

Anmerkung: Anpassung der Widmung an die tatsächliche Nutzung



Umwidmung:

von: Grünland - Land- und Forstwirtschaft
in: Grünland - Hofstelle

KG: Radl

Grundstück(e): .68, 731, 729/6, 730/2
Ausmaß: 474m²

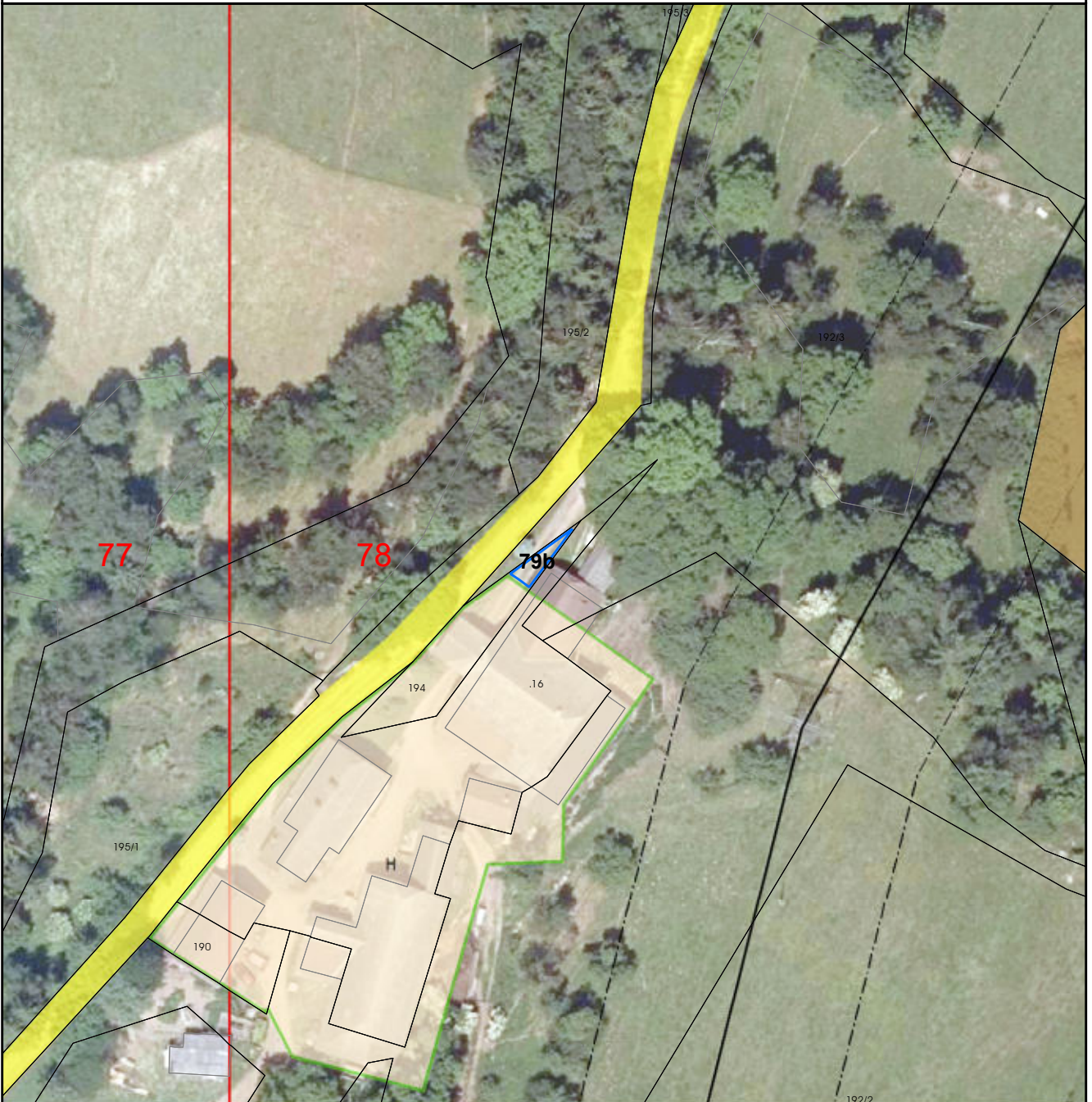
Anmerkung: Anpassung der Widmung an die tatsächliche Nutzung



Umwidmung:
von: Grünland - Land- und Forstwirtschaft
in: Grünland - Hofstelle

KG: Altersberg
Grundstück(e): 189, 192/1, .16, 192/3
Ausmaß: 805m²

Anmerkung: Erweiterung der Hofstelle entsprechend der Bestandssituation



Umwidmung:
von: Grünland - Land- und Forstwirtschaft
in: Grünland - Hofstelle

KG: Altersberg
Grundstück(e): 194
Ausmaß: 31m²

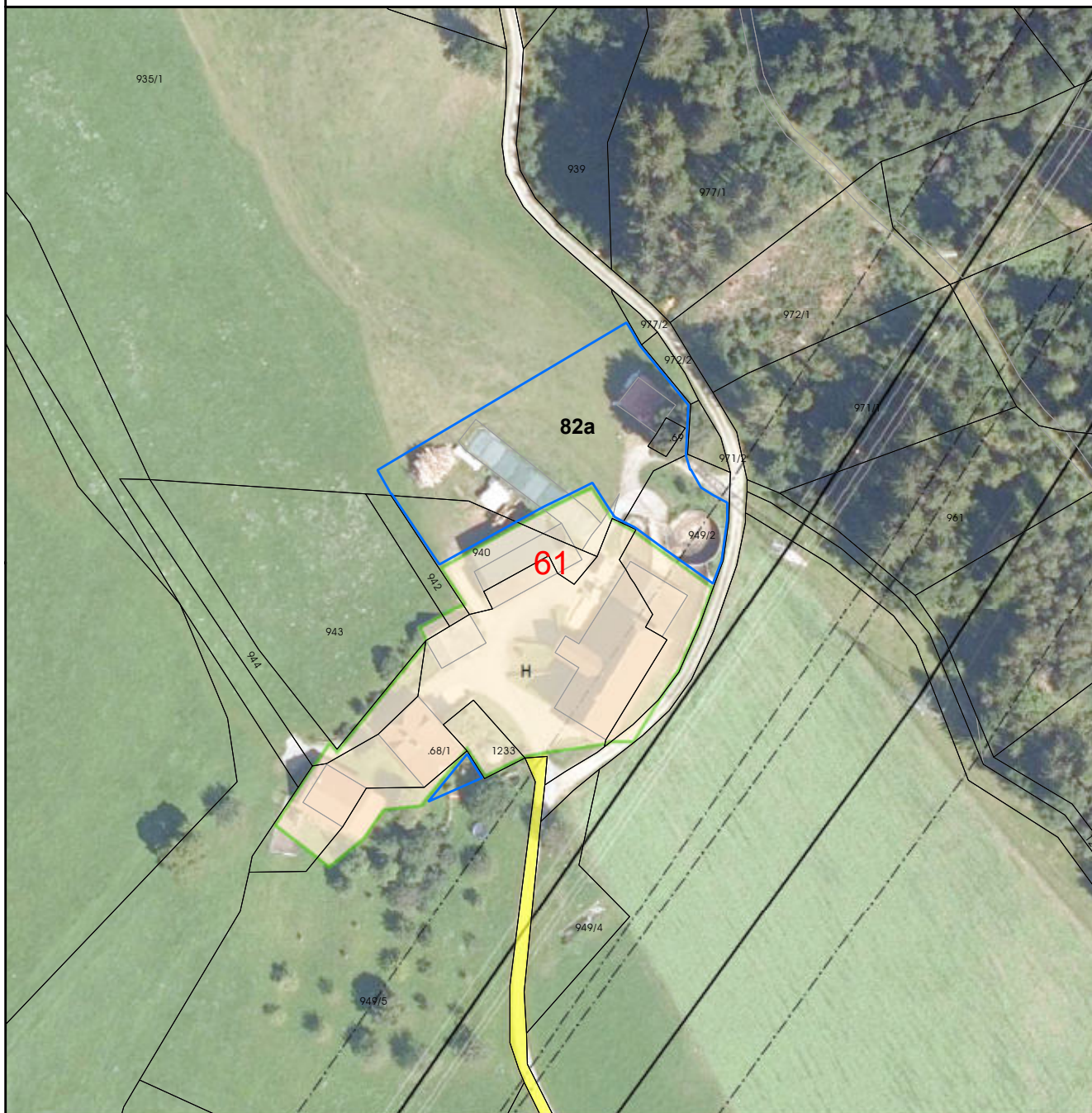
Anmerkung: Erweiterung der Hofstelle entsprechend der Bestandssituation



Umwidmung:
von: Grünland - Land- und Forstwirtschaft
in: Grünland - Hofstelle

KG: Trebesing
Grundstück(e): 602, 606
Ausmaß: 383m²

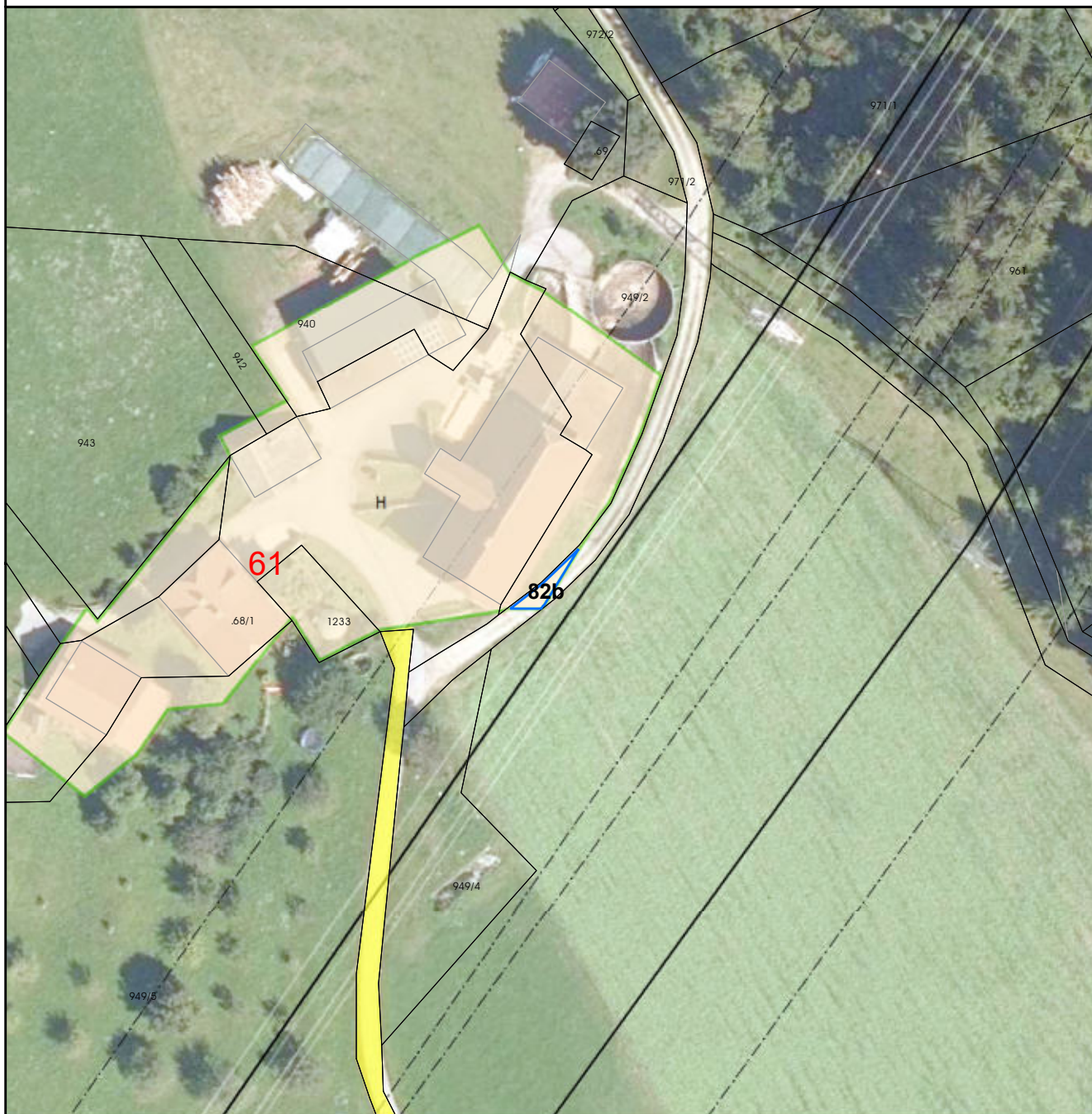
Anmerkung: Erweiterung der Hofstelle entsprechend der Bestandssituation



Umwidmung:
von: Grünland - Land- und Forstwirtschaft
in: Grünland - Hofstelle

KG: Trebesing
Grundstück(e): 940, 935/1 .69, 949/2
Ausmaß: 2758m²

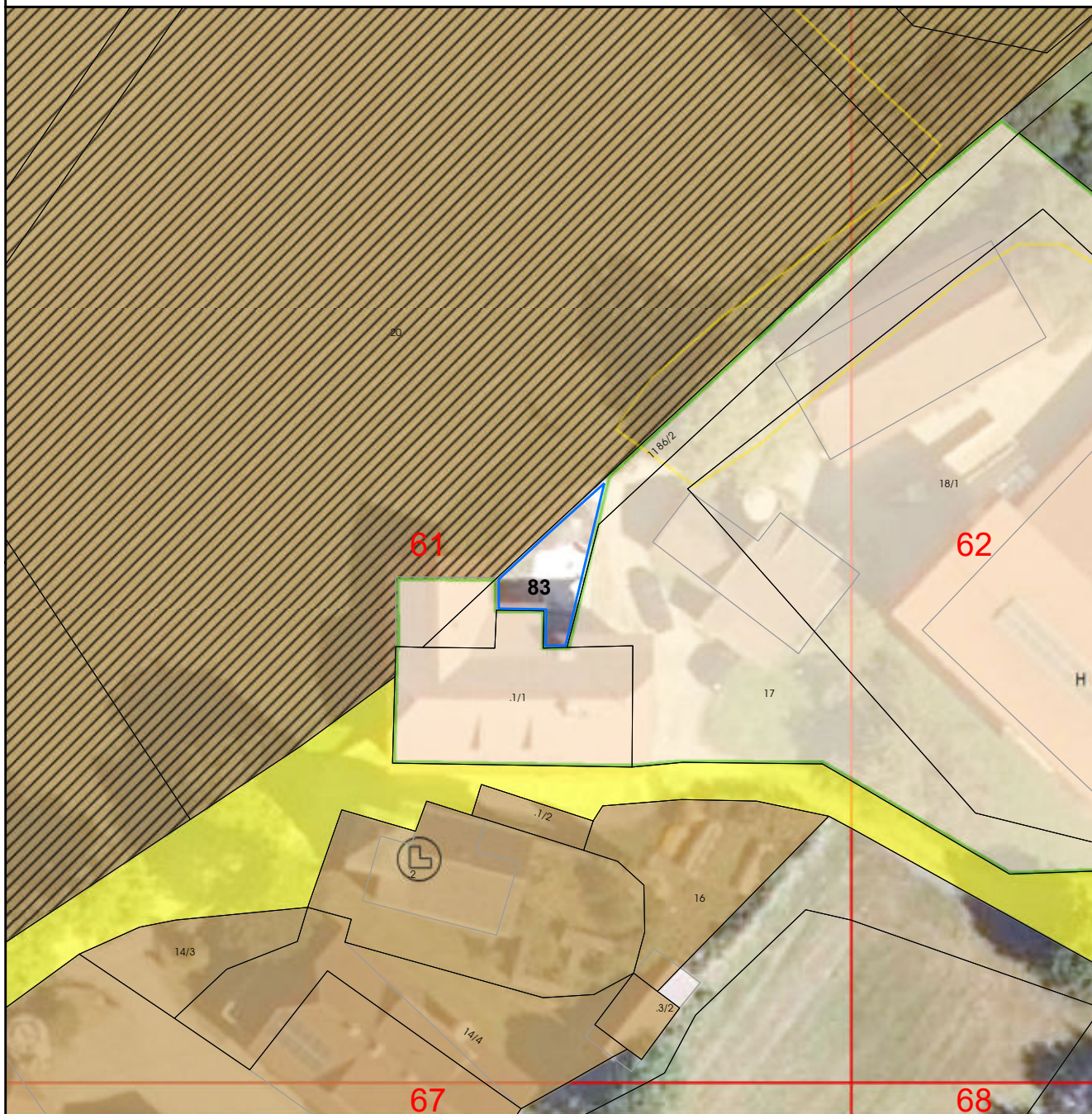
Anmerkung: Erweiterung der Hofstelle entsprechend der Bestandssituation



Umwidmung:
von: Grünland - Hofstelle
in: Grünland - Land- und Forstwirtschaft

KG: Trebesing
Grundstück(e): 1206/1
Ausmaß: 32m²


Anmerkung: Erweiterung der Hofstelle entsprechend der Bestandssituation



Umwidmung:
von: Grünland - Land- und Forstwirtschaft
in: Grünland - Hofstelle

KG: Trebesing
Grundstück(e): 1186/2
Ausmaß: 52m²

Anmerkung: Erweiterung der Hofstelle entsprechend der Bestandssituation



Umwidmung:
von: Grünland - Land- und Forstwirtschaft
in: Grünland - Hofstelle

KG: Radl
Grundstück(e): 429/1
Ausmaß: 999m²

Anmerkung: Erweiterung der Hofstelle entsprechend der Bestandssituation



Umwidmung:

von: Grünland - Land- und Forstwirtschaft
in: Grünland - Hofstelle

KG: Radl

Grundstück(e): 329
Ausmaß: 1642m²

Anmerkung: Erweiterung der Hofstelle entsprechend der Bestandssituation



Umwidmung:
von: Grünland - Land- und Forstwirtschaft
in: Grünland - Hofstelle

KG: Radl
Grundstück(e): .37
Ausmaß: 339m²

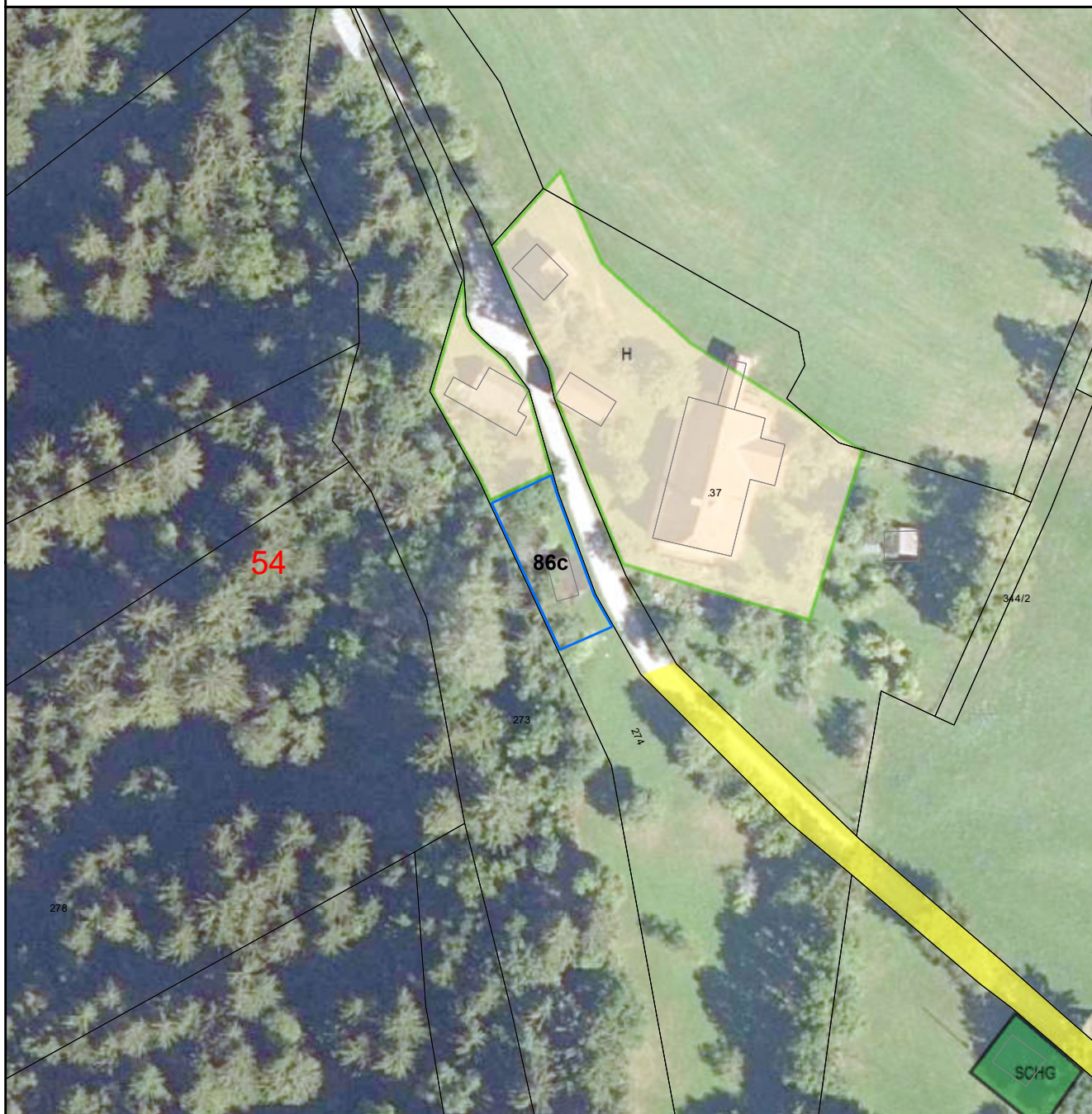
Anmerkung: Erweiterung der Hofstelle entsprechend der Bestandssituation



Umwidmung:
von: Grünland - Hofstelle
in: Grünland - Land- und Forstwirtschaft

KG: Radl
Grundstück(e): 347
Ausmaß: 21m²

Anmerkung: Anpassung der Widmung an die aktuelle DKM



Umwidmung:
von: Grünland - Land- und Forstwirtschaft
in: Grünland - Hofstelle

KG: Radl
Grundstück(e): 274
Ausmaß: 266m²

Anmerkung: Erweiterung der Hofstelle entsprechend der Bestandssituation



Umwidmung:
von: Grünland - Land- und Forstwirtschaft
in: Grünland - Hofstelle

KG: Altersberg
Grundstück(e): 1214/2
Ausmaß: 590m²

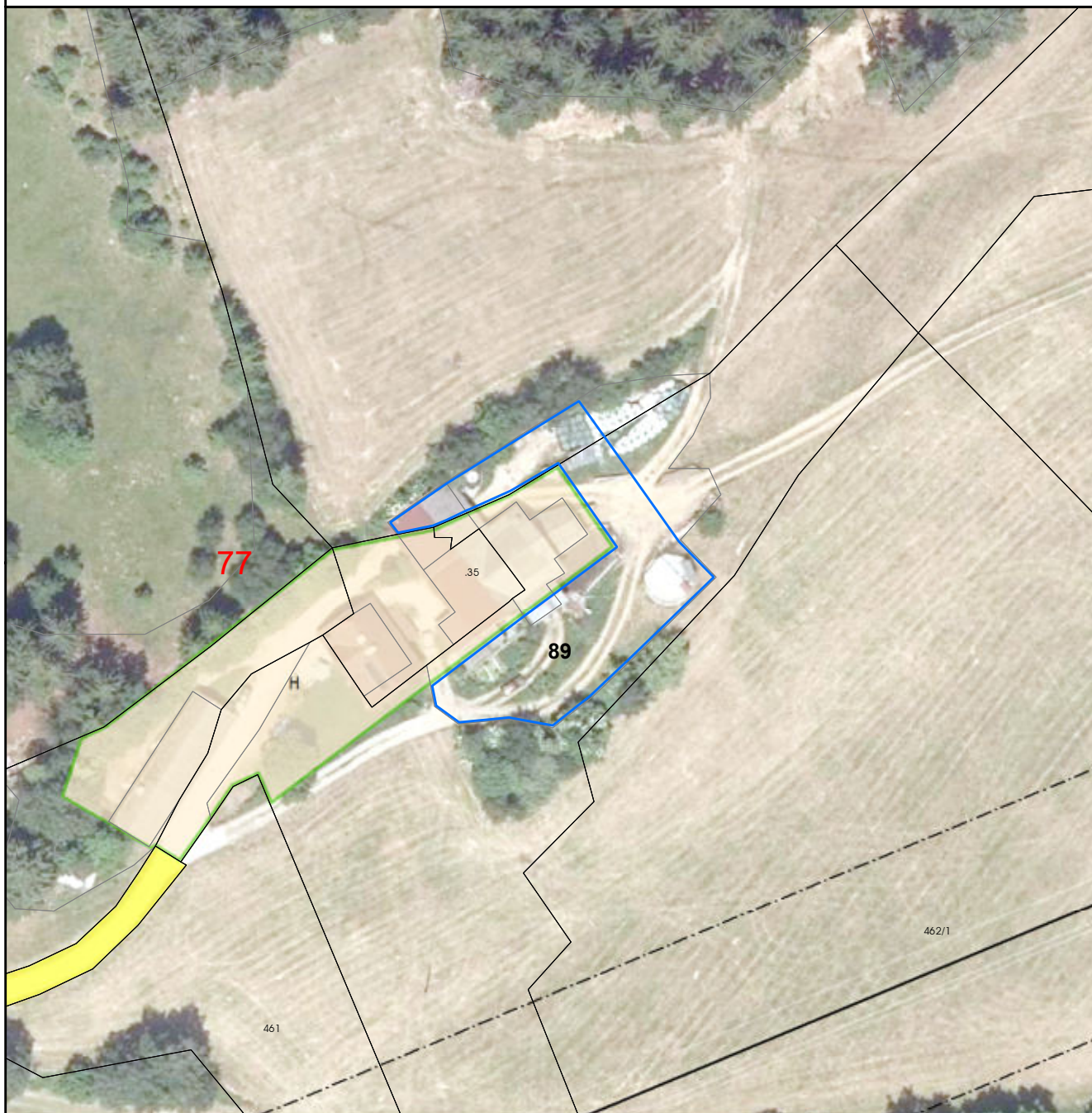
Anmerkung: Erweiterung der Hofstelle entsprechend der Bestandssituation



Umwidmung:
von: Grünland - Land- und Forstwirtschaft
in: Grünland - Hofstelle

KG: Altersberg
Grundstück(e): 446/1
Ausmaß: 1937m²

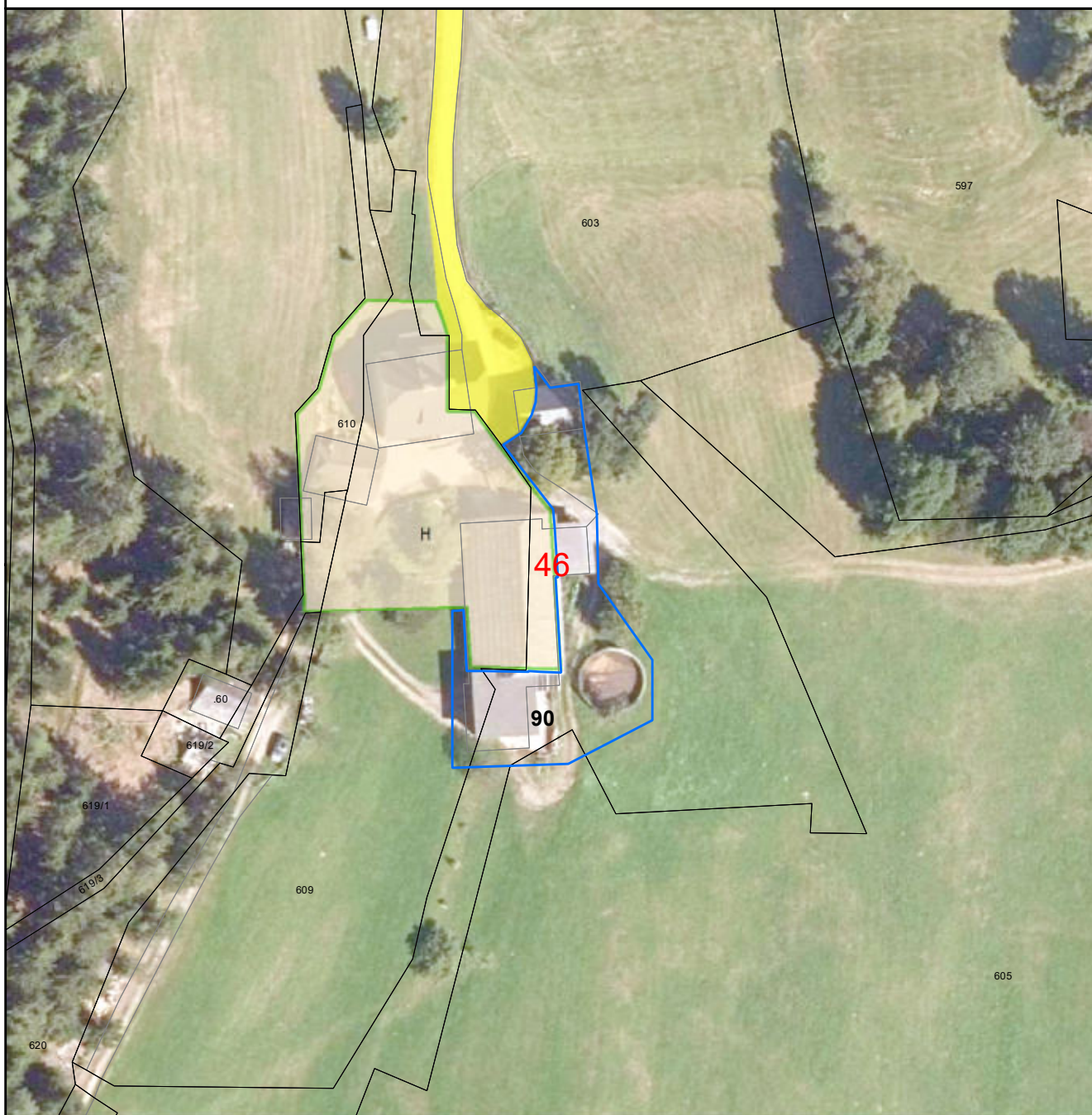
Anmerkung: Erweiterung der Hofstelle entsprechend der Bestandssituation



Umwidmung:
von: Grünland - Land- und Forstwirtschaft
in: Grünland - Hofstelle

KG: Altersberg
Grundstück(e): 459/1, 464/1
Ausmaß: 1064m²

Anmerkung: Erweiterung der Hofstelle entsprechend der Bestandssituation



Umwidmung:
von: Grünland - Land- und Forstwirtschaft
in: Grünland - Hofstelle

KG: Radl
Grundstück(e): 609, 603, 605
Ausmaß: 943m²

Anmerkung: Erweiterung der Hofstelle entsprechend der Bestandssituation



Umwidmung:
von: Grünland - Land- und Forstwirtschaft
in: Grünland - Hofstelle

KG: Radl
Grundstück(e): 668, 670/1
Ausmaß: 777m²

Anmerkung: Erweiterung der Hofstelle entsprechend der Bestandssituation



Umwidmung:
von: Grünland - Land- und Forstwirtschaft
in: Bauland - Dorfgebiet

KG: Altersberg
Grundstück(e): 168/2
Ausmaß: 192m²

Anmerkung: Anpassung der Widmung an Bestandssituation



Umwidmung:
von: Grünland - Land- und Forstwirtschaft
in: Bauland - Dorfgebiet

KG: Altersberg
Grundstück(e): 1342
Ausmaß: 18m²

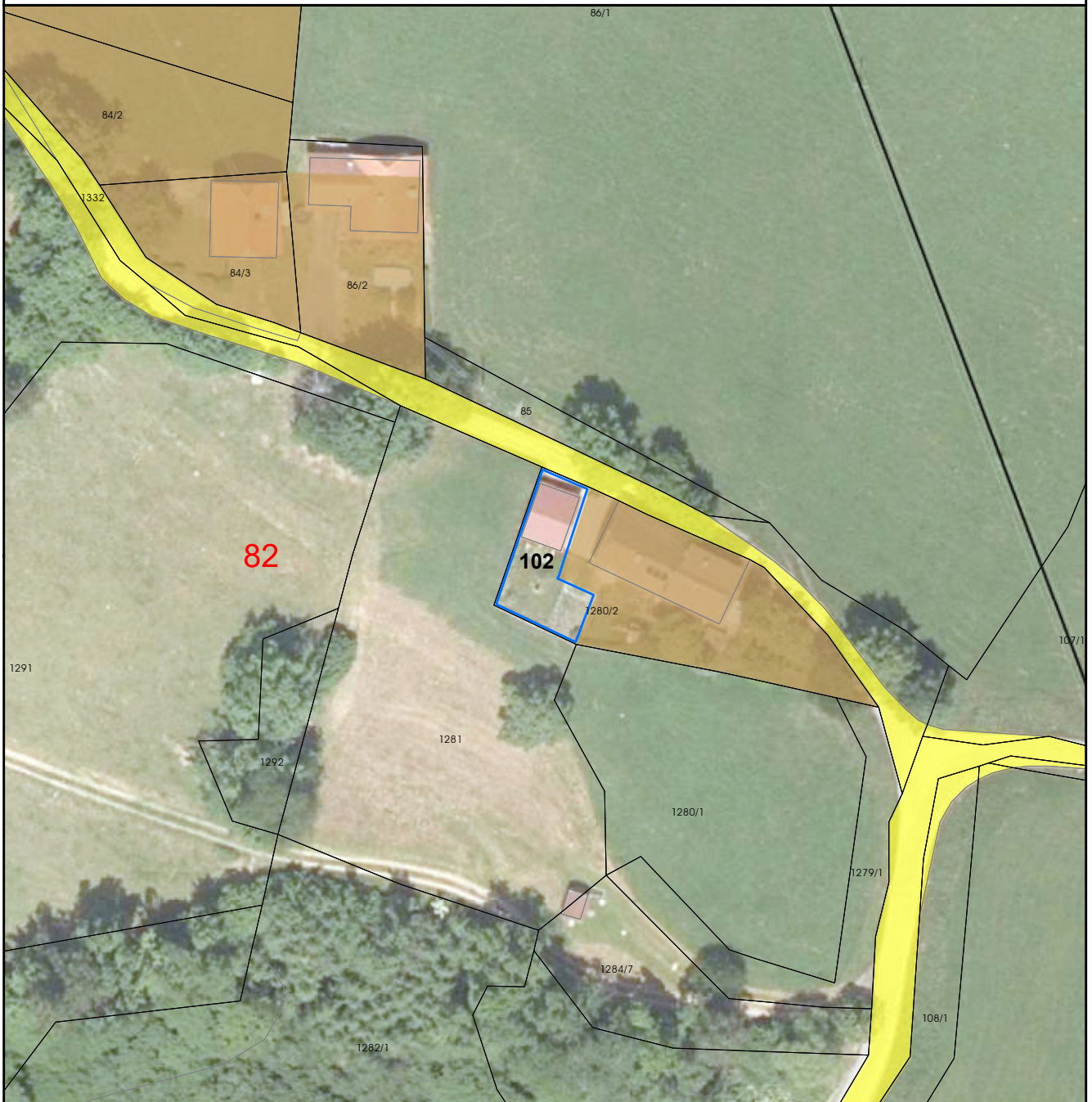
Anmerkung: Anpassung der Widmung an Bestandssituation



Umwidmung:
von: Grünland - Land- und Forstwirtschaft
in: Bauland - Dorfgebiet

KG: Altersberg
Grundstück(e): 421
Ausmaß: 3m²

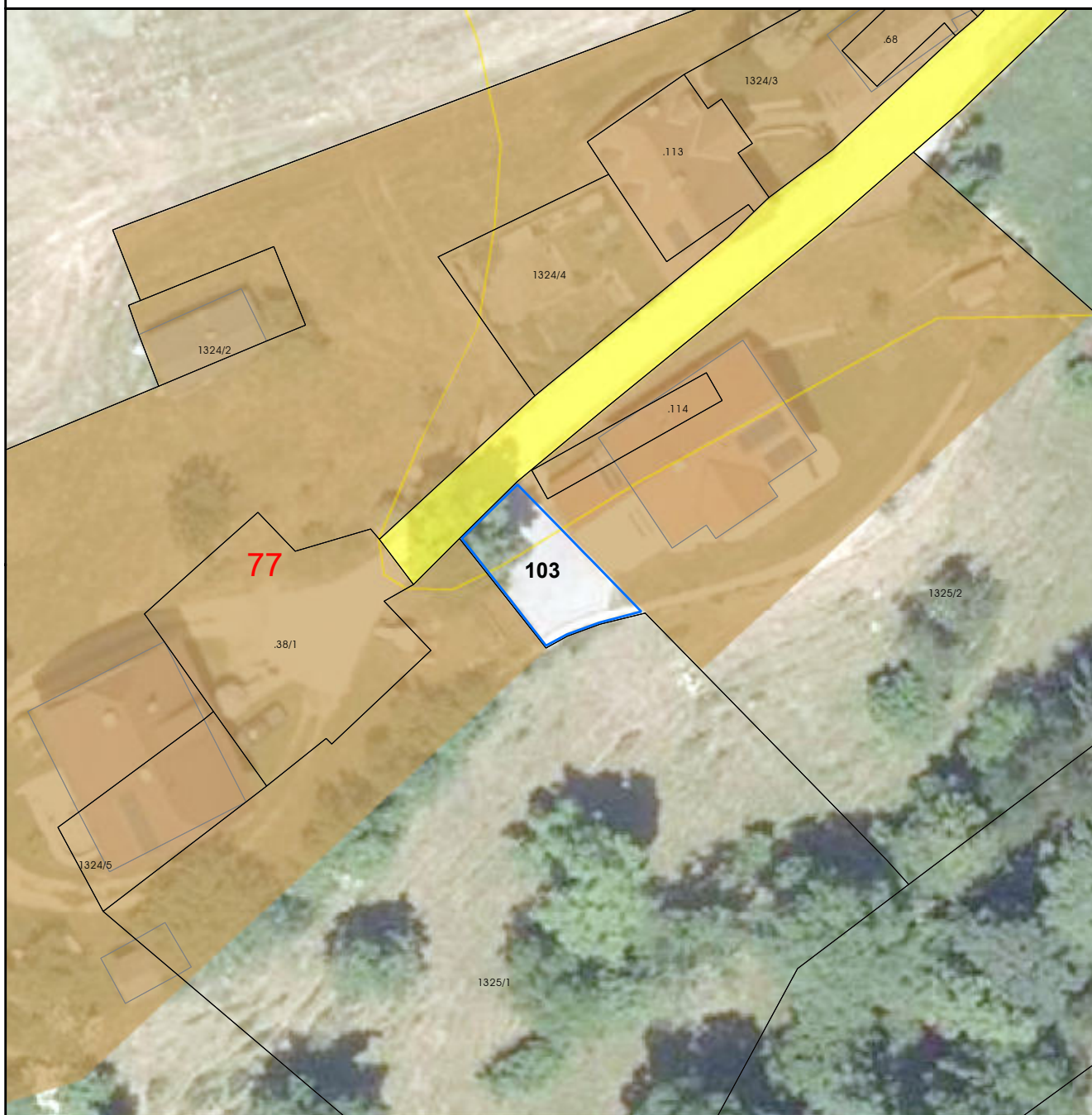
Anmerkung: Anpassung der Widmung an Bestandssituation



Umwidmung:
von: Grünland - Land- und Forstwirtschaft
in: Bauland - Dorfgebiet

KG: Altersberg
Grundstück(e): 1280/2
Ausmaß: 259m²

Anmerkung: Anpassung der Widmung an die tatsächliche Nutzung



Umwidmung:
von: Grünland - Land- und Forstwirtschaft
in: Bauland - Dorfgebiet

KG: Altersberg
Grundstück(e): 1325/2
Ausmaß: 90m²

Anmerkung: Anpassung der Widmung an die tatsächliche Nutzung



Umwidmung:
von: Grünland - Land- und Forstwirtschaft
in: Bauland - Dorfgebiet

KG: Radl
Grundstück(e): 184
Ausmaß: 53m²

Anmerkung: Anpassung der Widmung an die tatsächliche Nutzung



Umwidmung:
von: Grünland - Land- und Forstwirtschaft
in: Bauland - Dorfgebiet

KG: Altersberg
Grundstück(e): 86/2
Ausmaß: 109m²

Anmerkung: Richtigstellung der Widmung entsprechend der Bestandssituation



Umwidmung:
von: Grünland - Land- und Forstwirtschaft
in: Bauland - Dorfgebiet

KG: Radl
Grundstück(e): 133/1
Ausmaß: 174m²

Anmerkung: Anpassung der Widmung an die tatsächliche Nutzung



Umwidmung:
von: Grünland - Land- und Forstwirtschaft
in: Bauland - Dorfgebiet

KG: Altersberg
Grundstück(e): 209
Ausmaß: 41m²

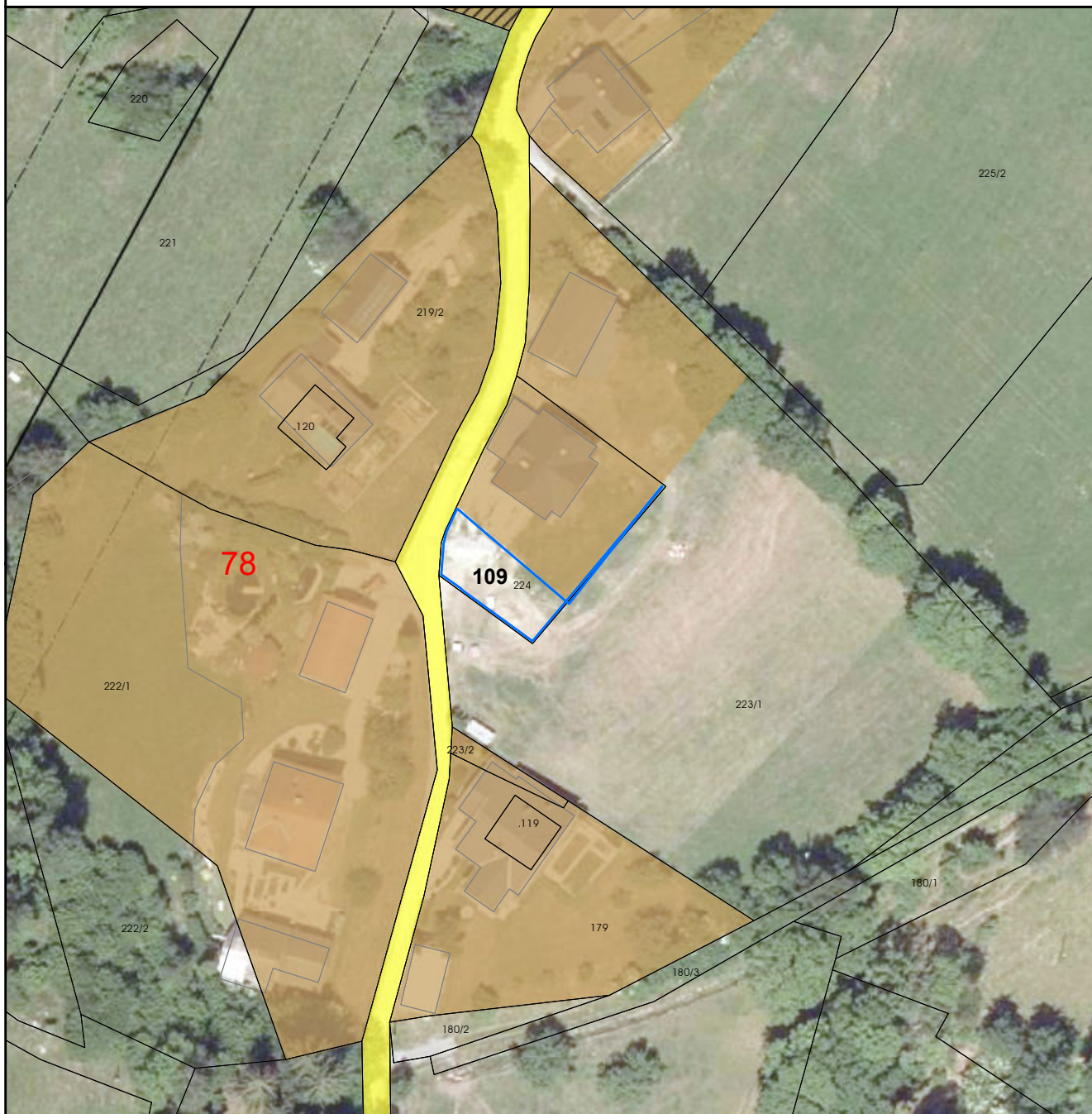
Anmerkung: Richtigstellung der Widmung entsprechend der Bestandssituation



Umwidmung:
von: Grünland - Land- und Forstwirtschaft
in: Bauland - Dorfgebiet

KG: Altersberg
Grundstück(e): 226/2
Ausmaß: 27m²

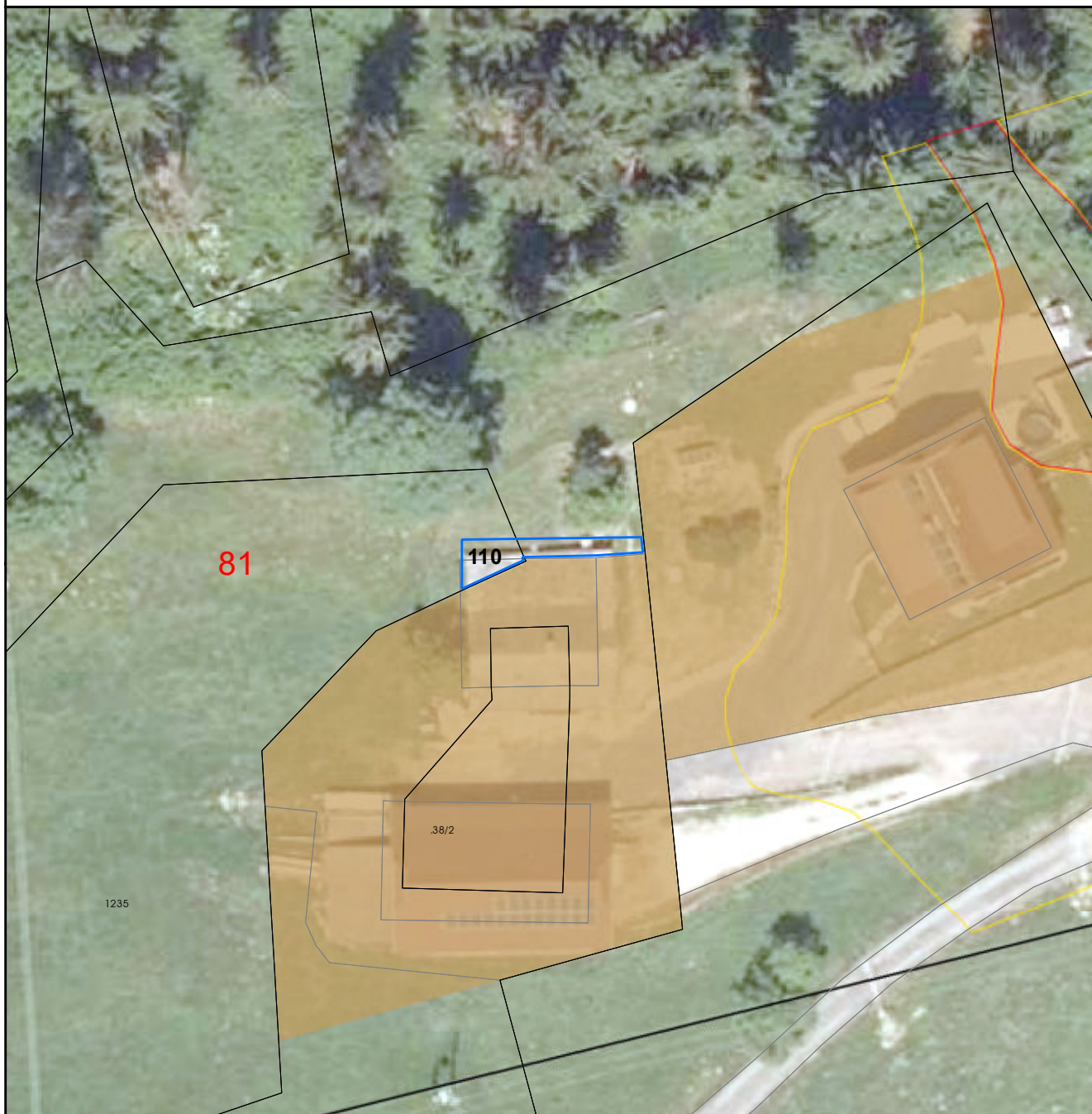
Anmerkung: Richtigstellung der Widmung entsprechend der Bestandssituation



Umwidmung:
von: Grünland - Land- und Forstwirtschaft
in: Bauland - Dorfgebiet

KG: Altersberg
Grundstück(e): 224
Ausmaß: 219m²

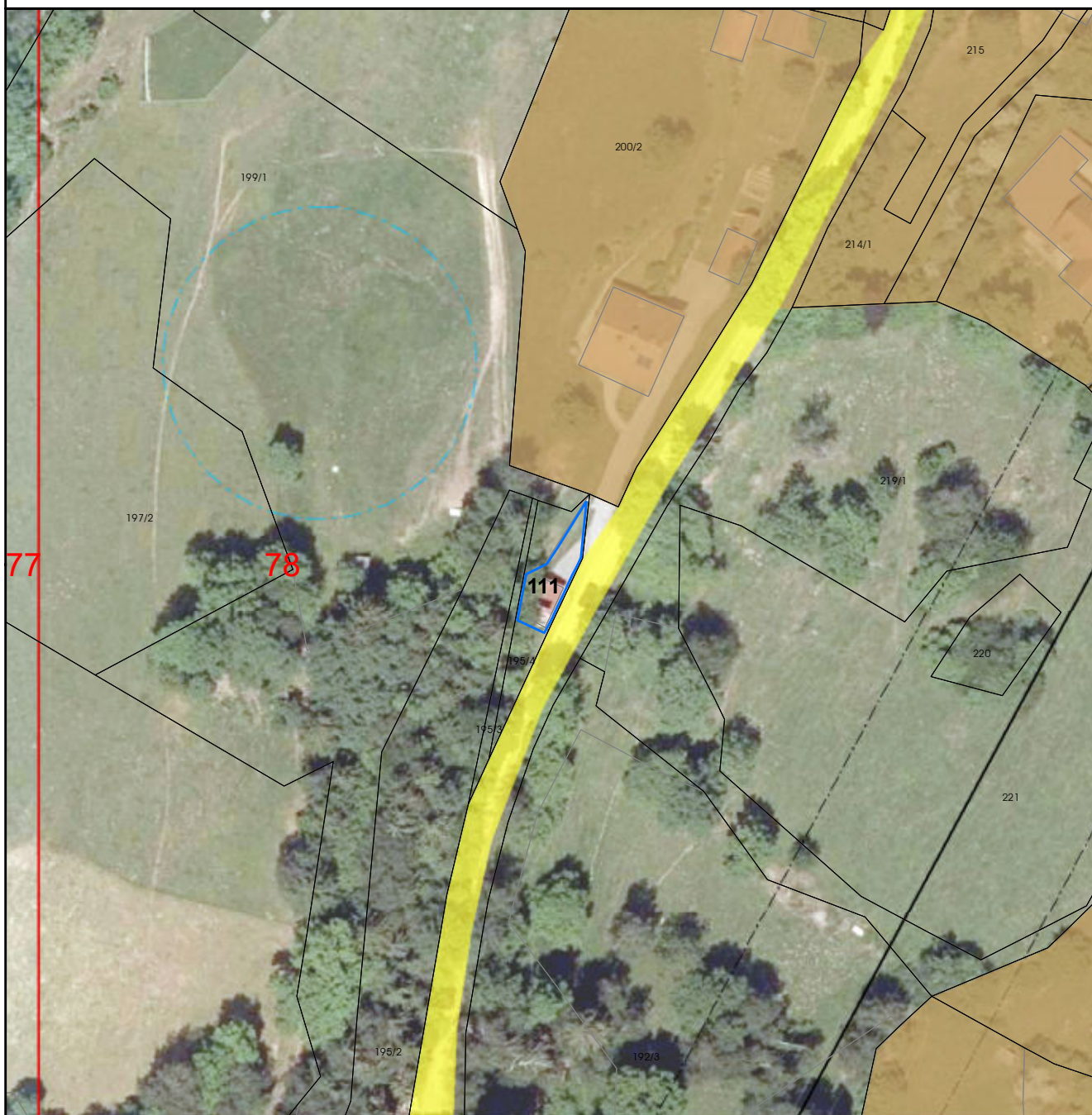
Anmerkung: Widmungsarrondierung im Siedlungsbereich von Oberallach



Umwidmung:
von: Grünland - Land- und Forstwirtschaft
in: Bauland - Dorfgebiet

KG: Altersberg
Grundstück(e): 1235, 1236
Ausmaß: 32m²

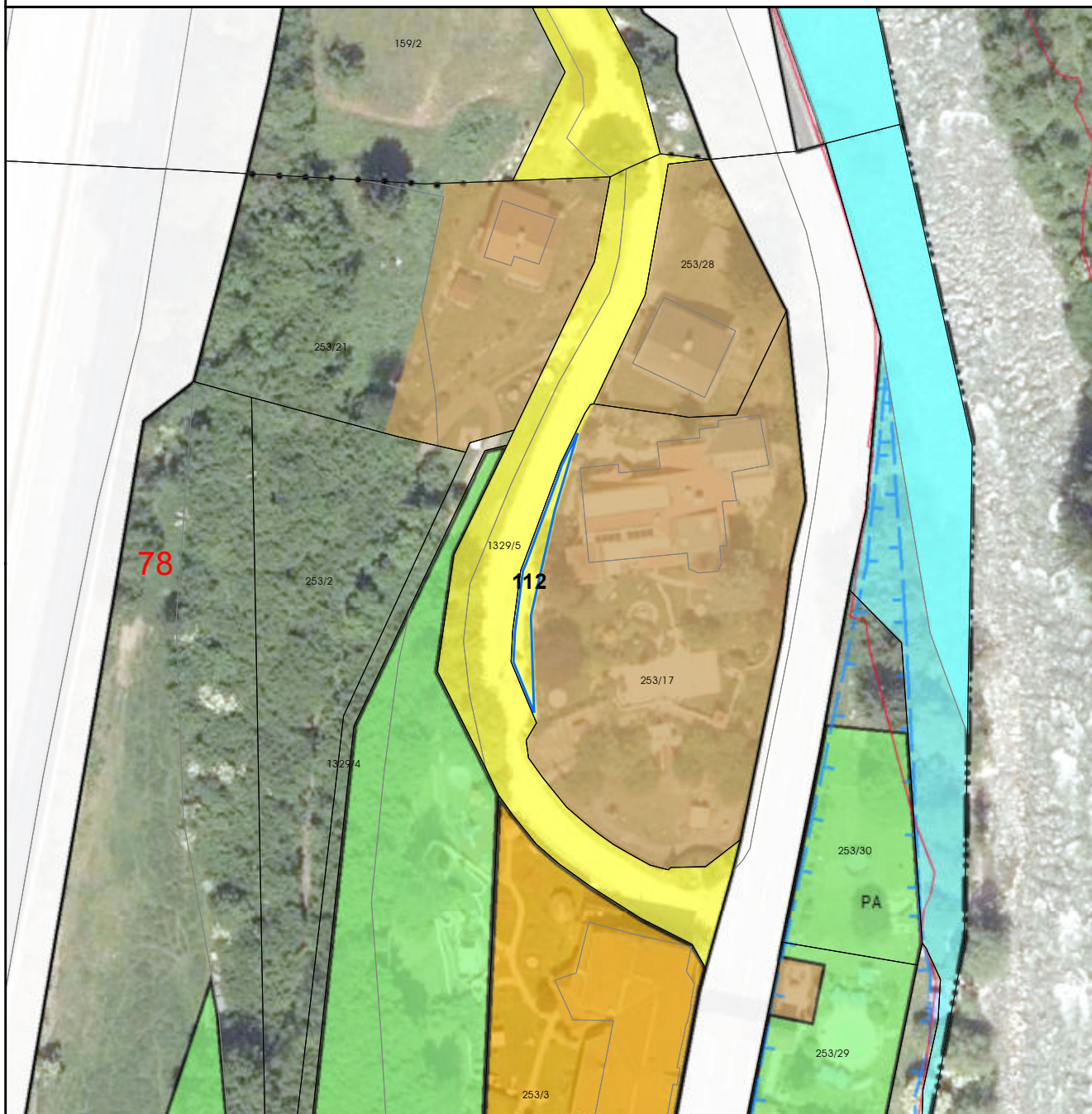
Anmerkung: Richtigstellung der Widmung entsprechend der Bestandssituation



Umwidmung:
von: Grünland - Land- und Forstwirtschaft
in: Bauland - Dorfgebiet

KG: Altersberg
Grundstück(e): 195/4
Ausmaß: 105m²

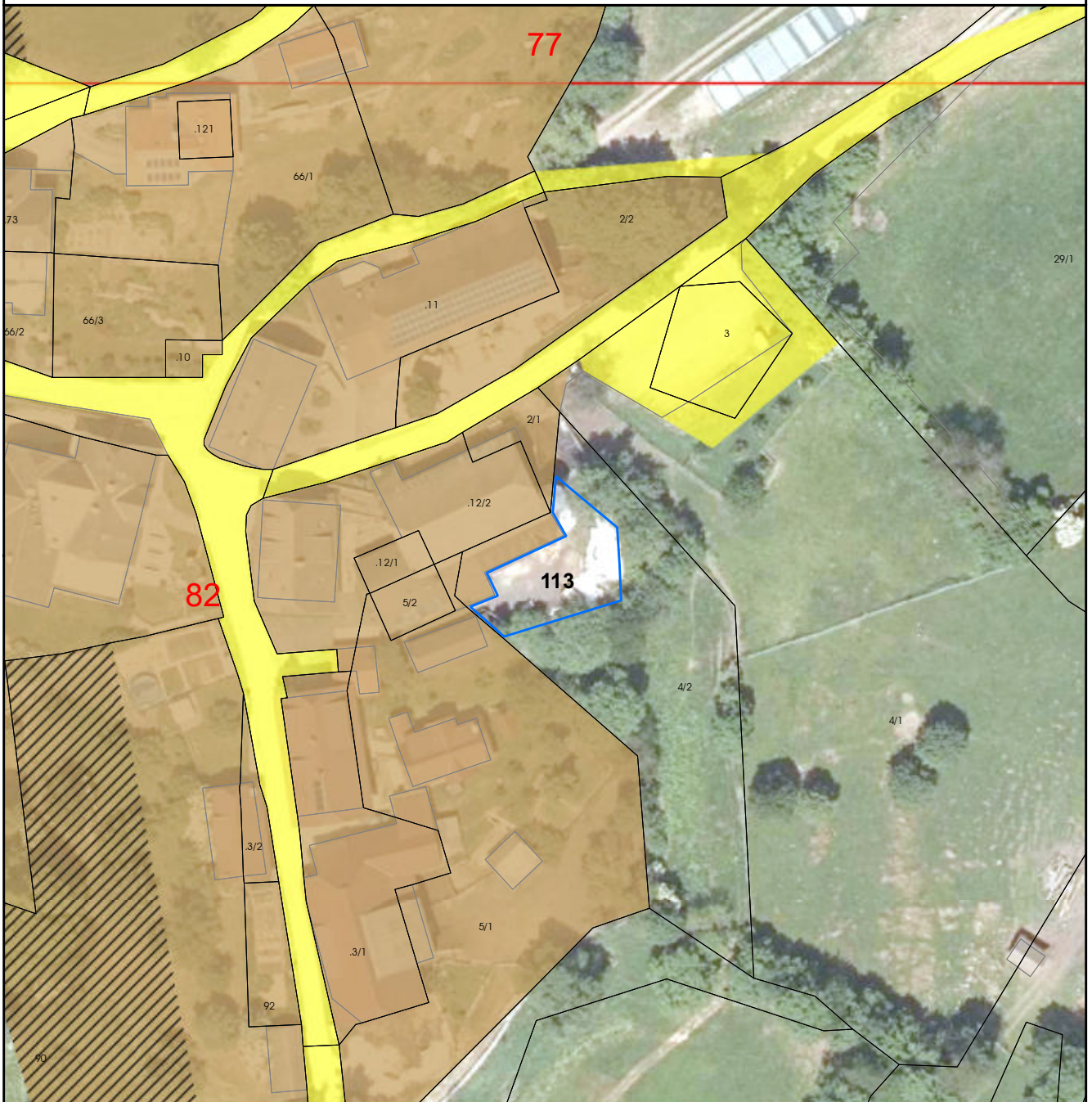
Anmerkung: Richtigstellung der Widmung entsprechend der Bestandssituation



Umwidmung:
von: VKF - Allgemeine Verkehrsfläche
in: Bauland - Dorfgebiet

KG: Altersberg
Grundstück(e): 253/17
Ausmaß: 115m²

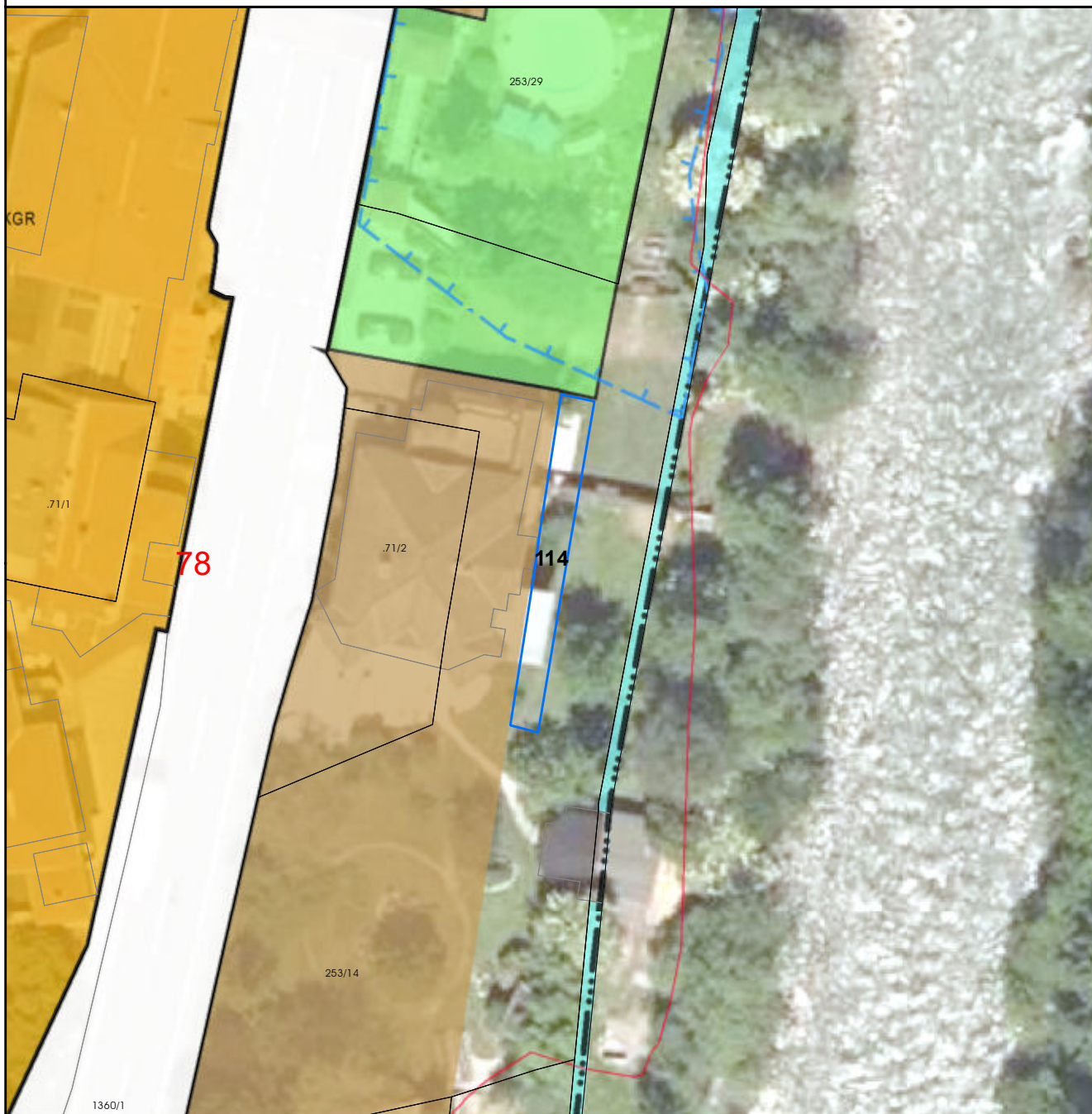
Anmerkung: Richtigstellung der Widmung entsprechend der aktuellen DKM



Umwidmung:
von: Grünland - Land- und Forstwirtschaft
in: Bauland - Dorfgebiet

KG: Altersberg
Grundstück(e): 4/2
Ausmaß: 335m²

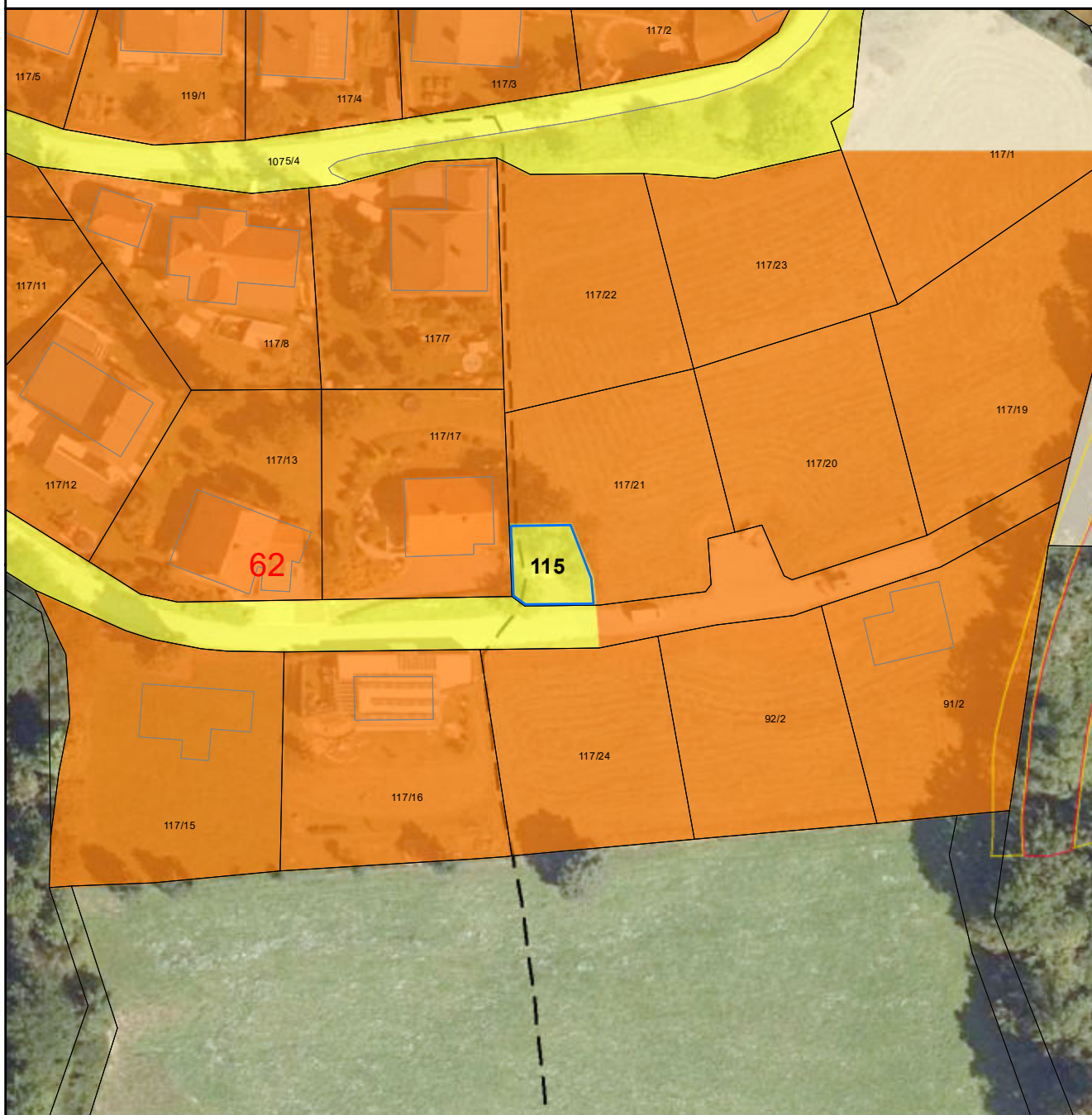
Anmerkung: Richtigstellung der Widmung entsprechend der Bestandssituation



Umwidmung:
von: Grünland - Land- und Forstwirtschaft
in: Bauland - Dorfgebiet

KG: Altersberg
Grundstück(e): 253/14
Ausmaß: 75m²

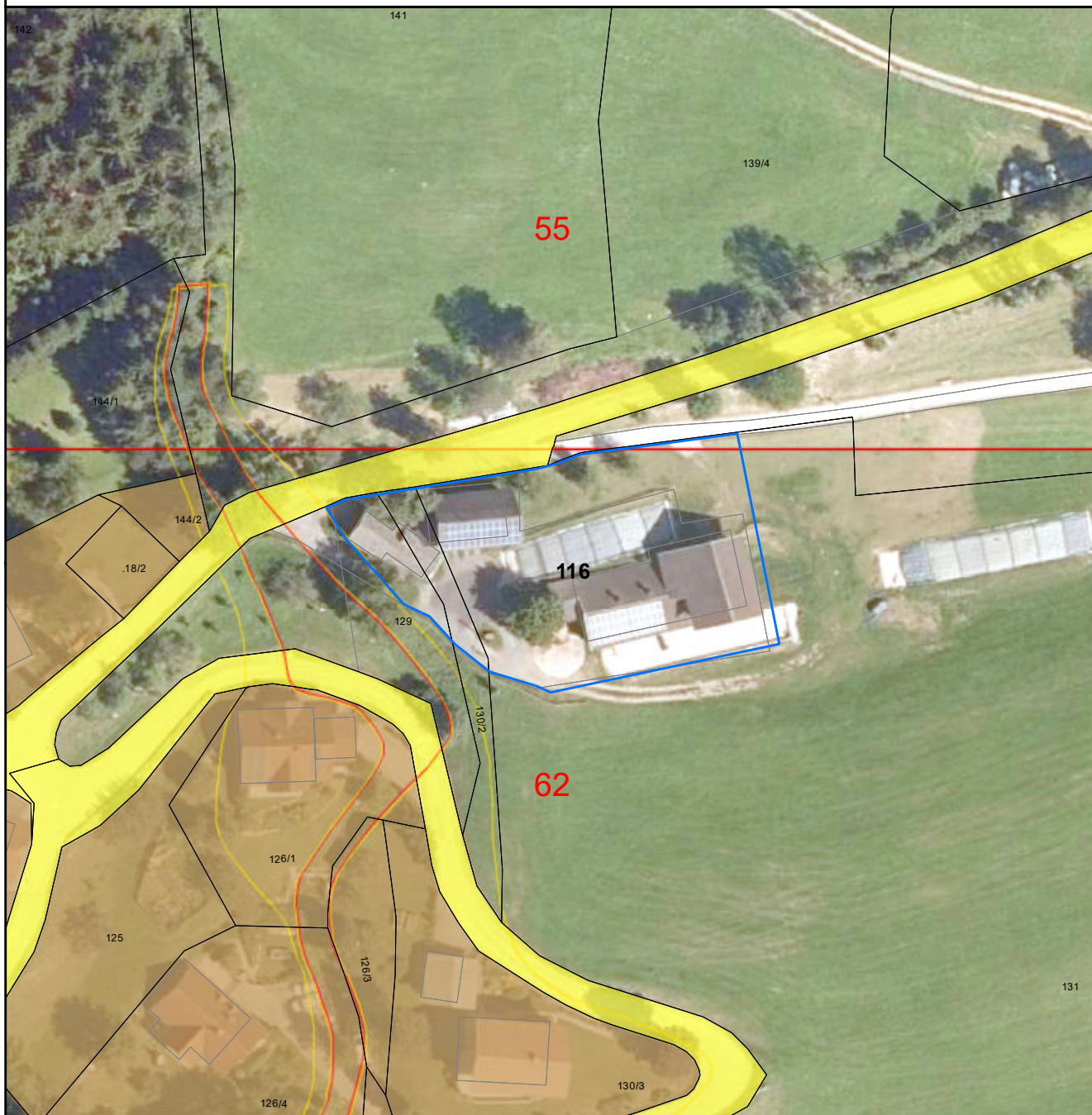
Anmerkung: Richtigstellung der Widmung entsprechend der Bestandssituation



Umwidmung:
von: Verkehrsflächen - allgemeine Verkehrsfläche
in: Bauland - Wohngebiet

KG: Radl
Grundstück(e): 117/21
Ausmaß: 159m²

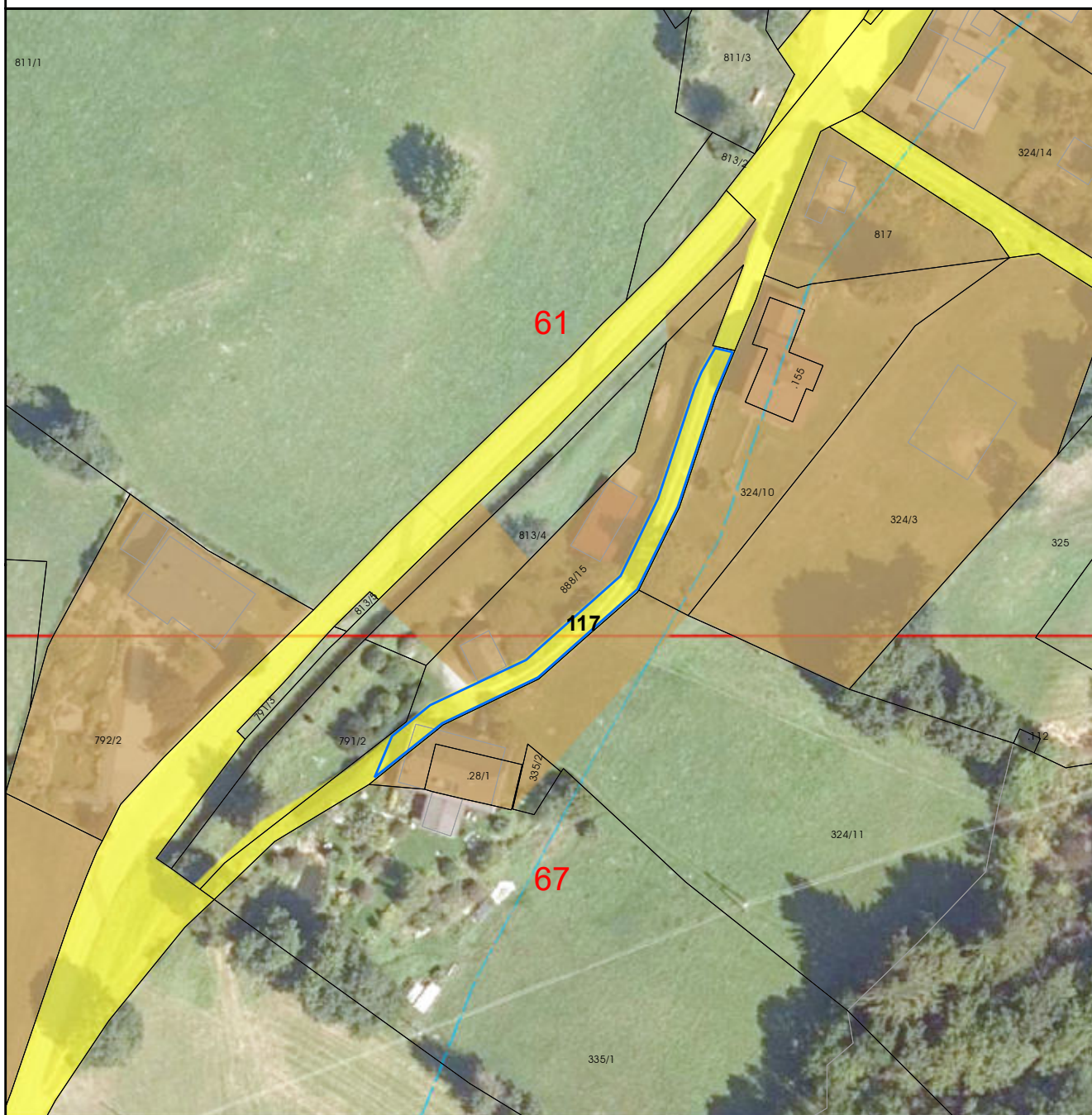
Anmerkung: Richtigstellung der Widmung entsprechend der aktuellen DKM



Umwidmung:
von: Grünland - Land- und Forstwirtschaft
in: Bauland - Dorfgebiet

KG: Radl
Grundstück(e): 131, 130/2, 129
Ausmaß: 2040m²

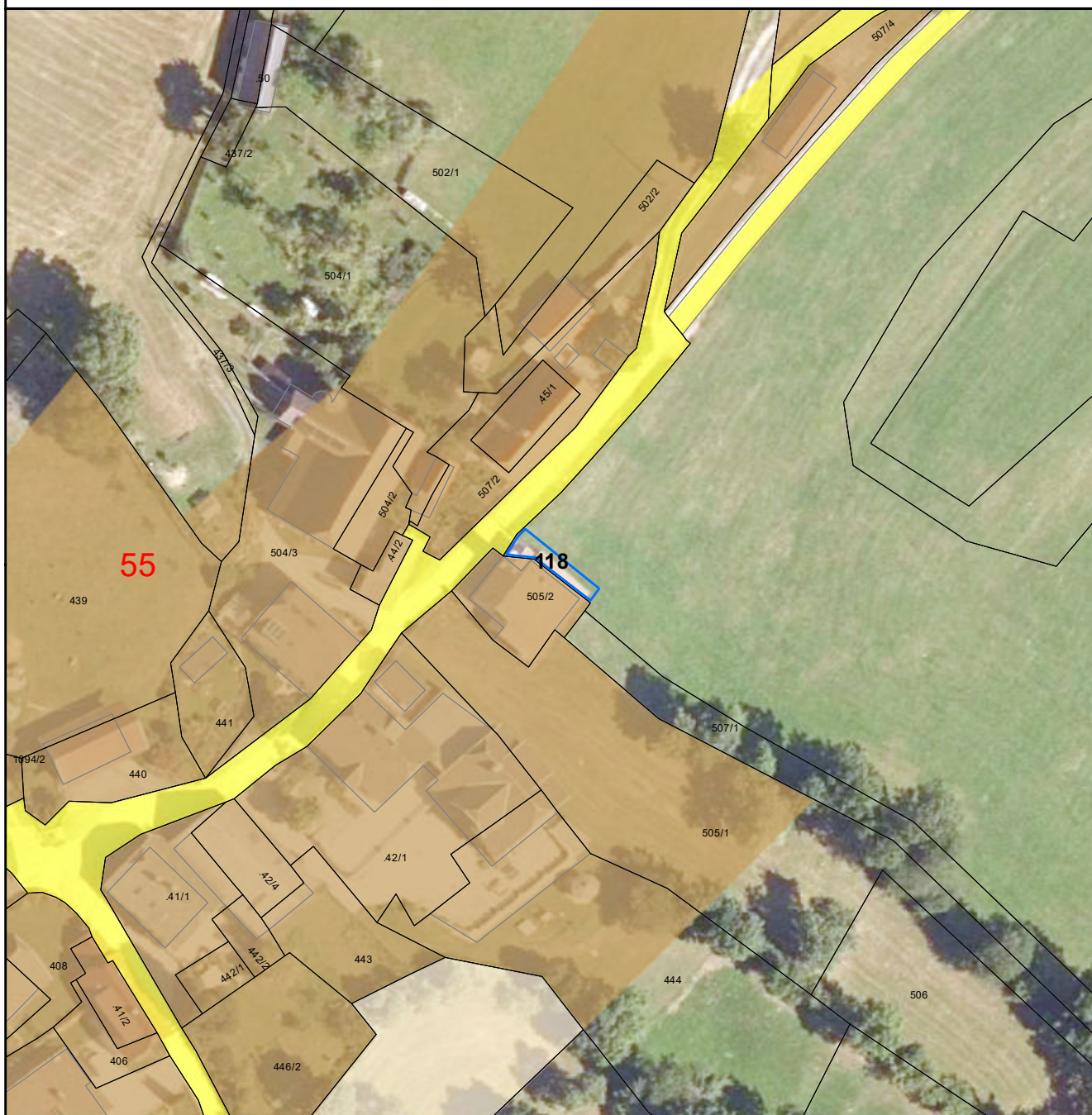
Anmerkung: Umwidmung in Bauland - Dorfgebiet lt. Zielsetzung ÖEK



Umwidmung:
von: VKF - Allgemeine Verkehrsfläche
in: Bauland - Dorfgebiet

KG: Trebesing
Grundstück(e): 888/15
Ausmaß: 358m²

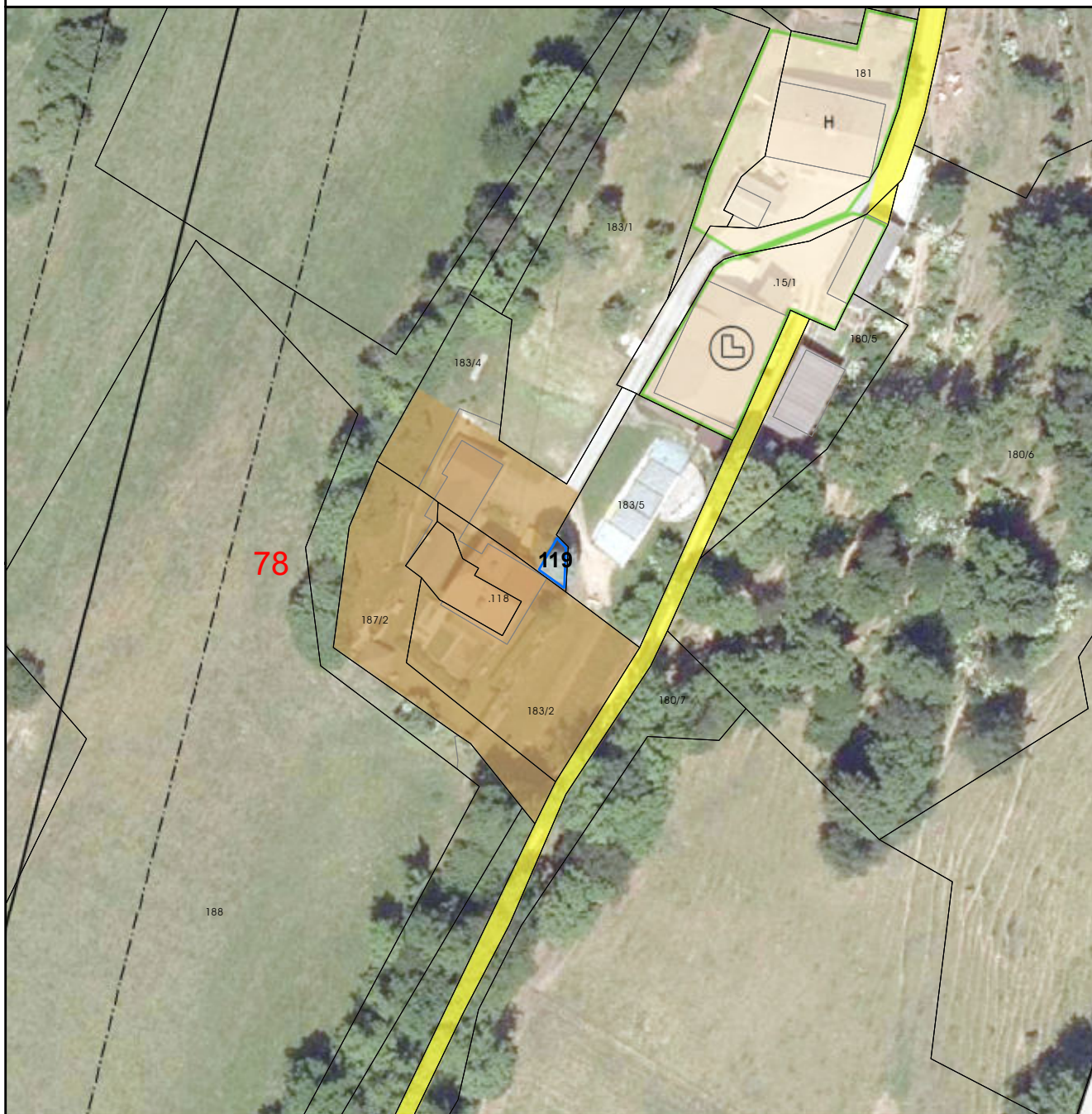
Anmerkung: Richtigstellung der Widmung entsprechend der Bestandssituation



Umwidmung:
von: Grünland - Land- und Forstwirtschaft
in: Bauland - Dorfgebiet

KG: Radl
Grundstück(e): 508/1
Ausmaß: 55m²

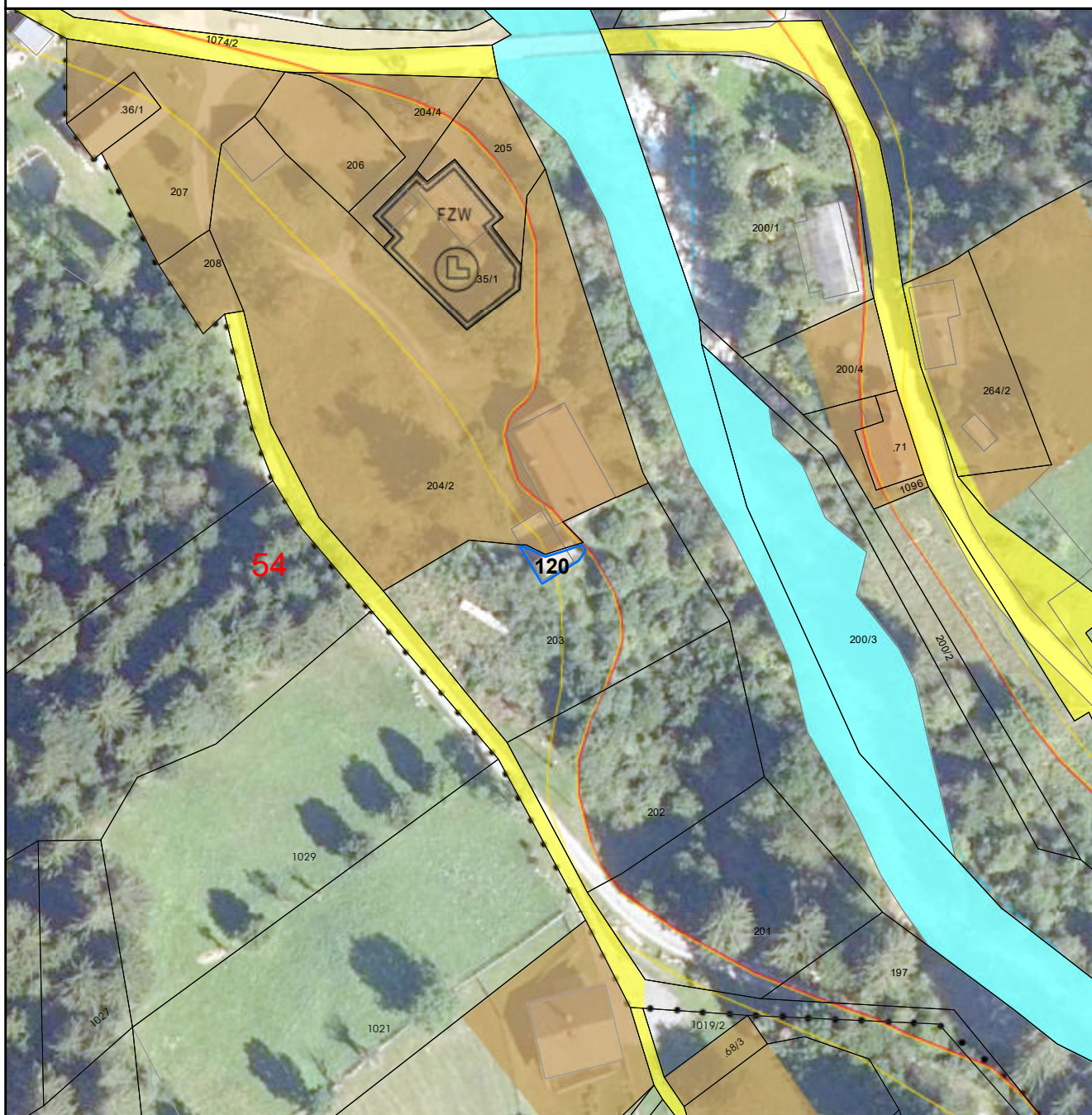
Anmerkung: Richtigstellung der Widmung entsprechend der Bestandssituation



Umwidmung:
von: Grünland - Land- und Forstwirtschaft
in: Bauland - Dorfgebiet

KG: Altersberg
Grundstück(e): 183/4
Ausmaß: 26m²

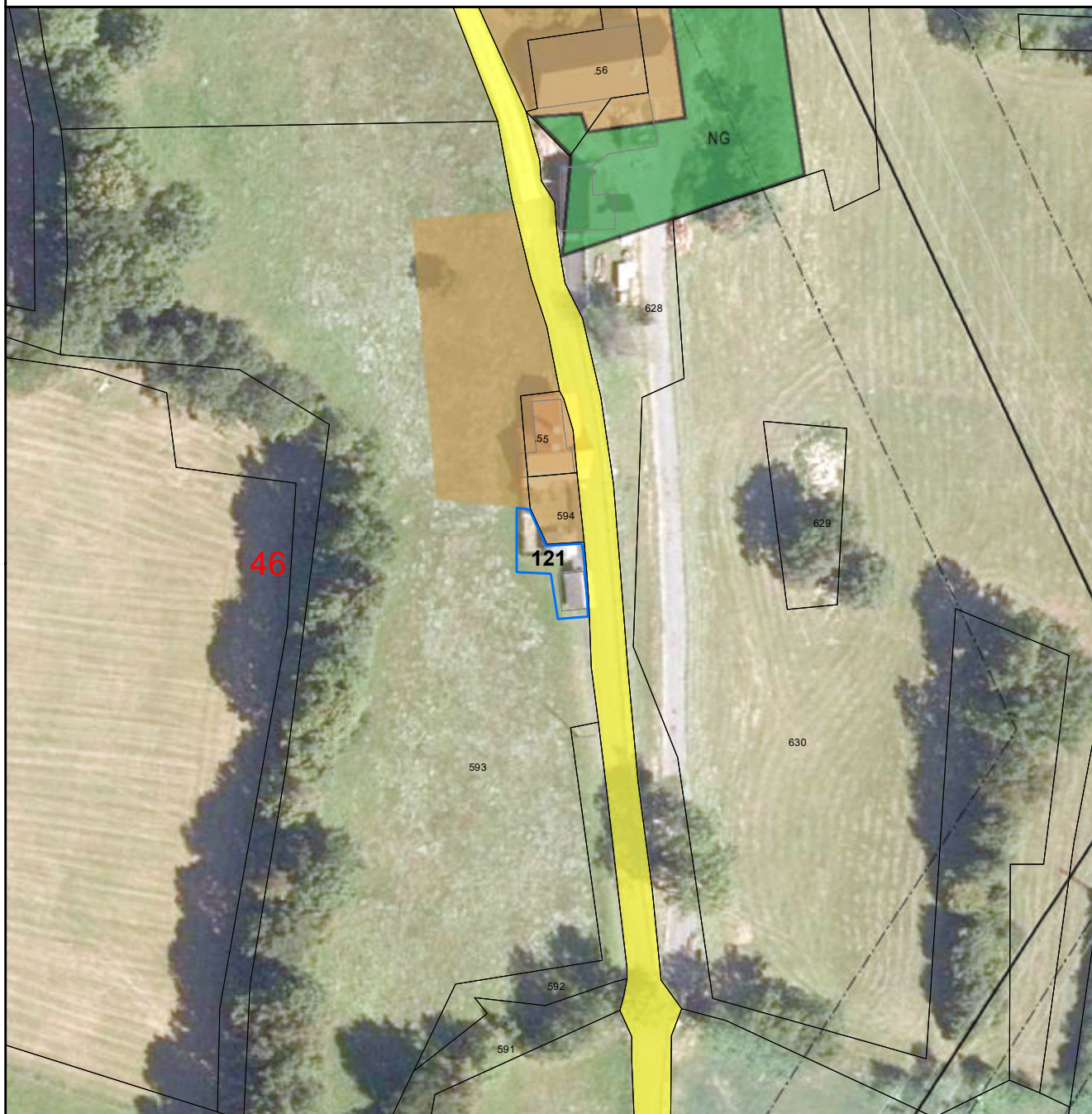
Anmerkung: Geringfügige Arrondierung



Umwidmung:
von: Grünland - Land- und Forstwirtschaft
in: Bauland - Dorfgebiet

KG: Radl
Grundstück(e): 203
Ausmaß: 38m²

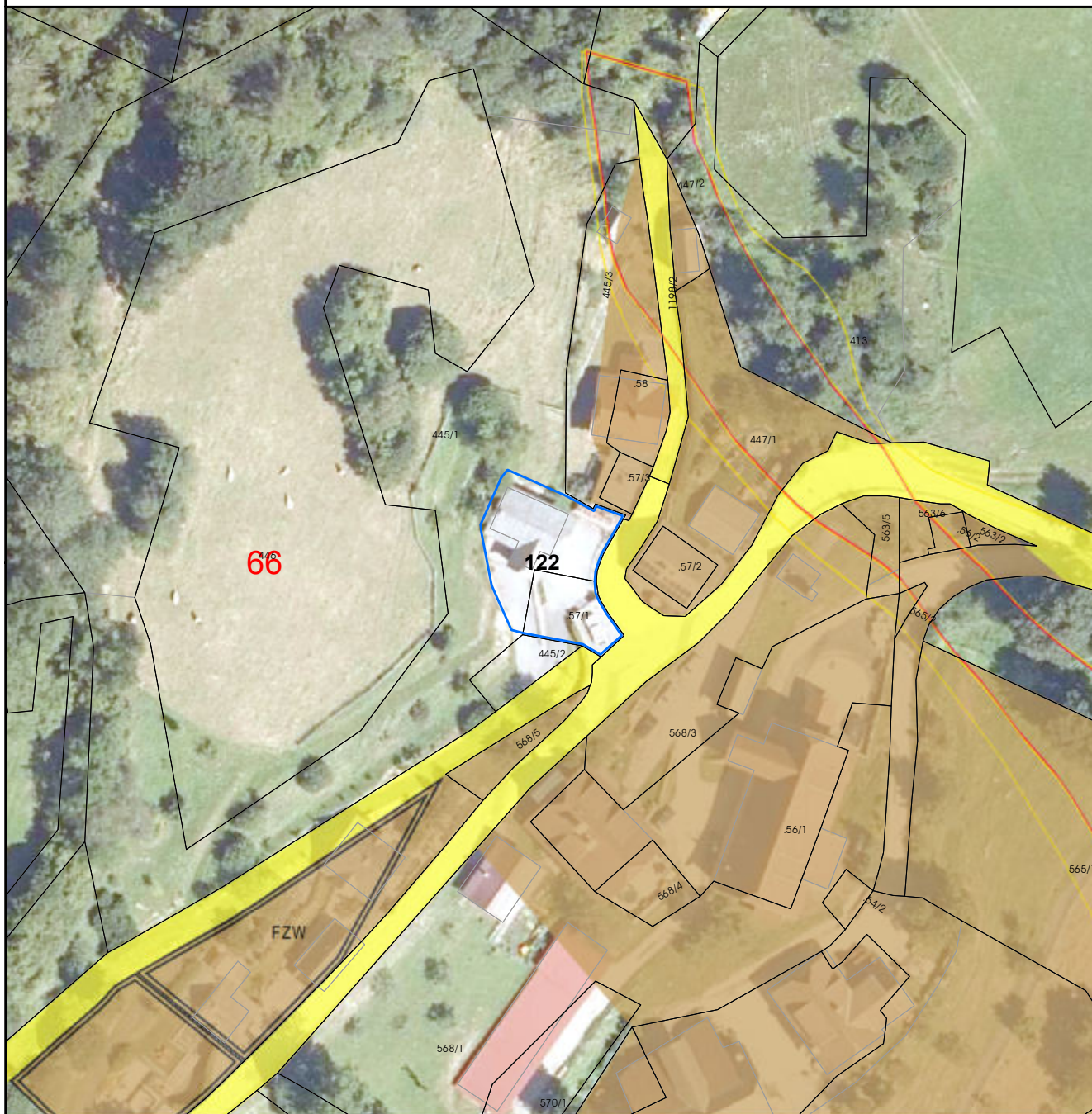
Anmerkung: Richtigstellung der Widmung entsprechend der Bestandssituation



Umwidmung:
von: Grünland - Land- und Forstwirtschaft
in: Bauland - Dorfgebiet

KG: Radl
Grundstück(e): 593
Ausmaß: 120m²

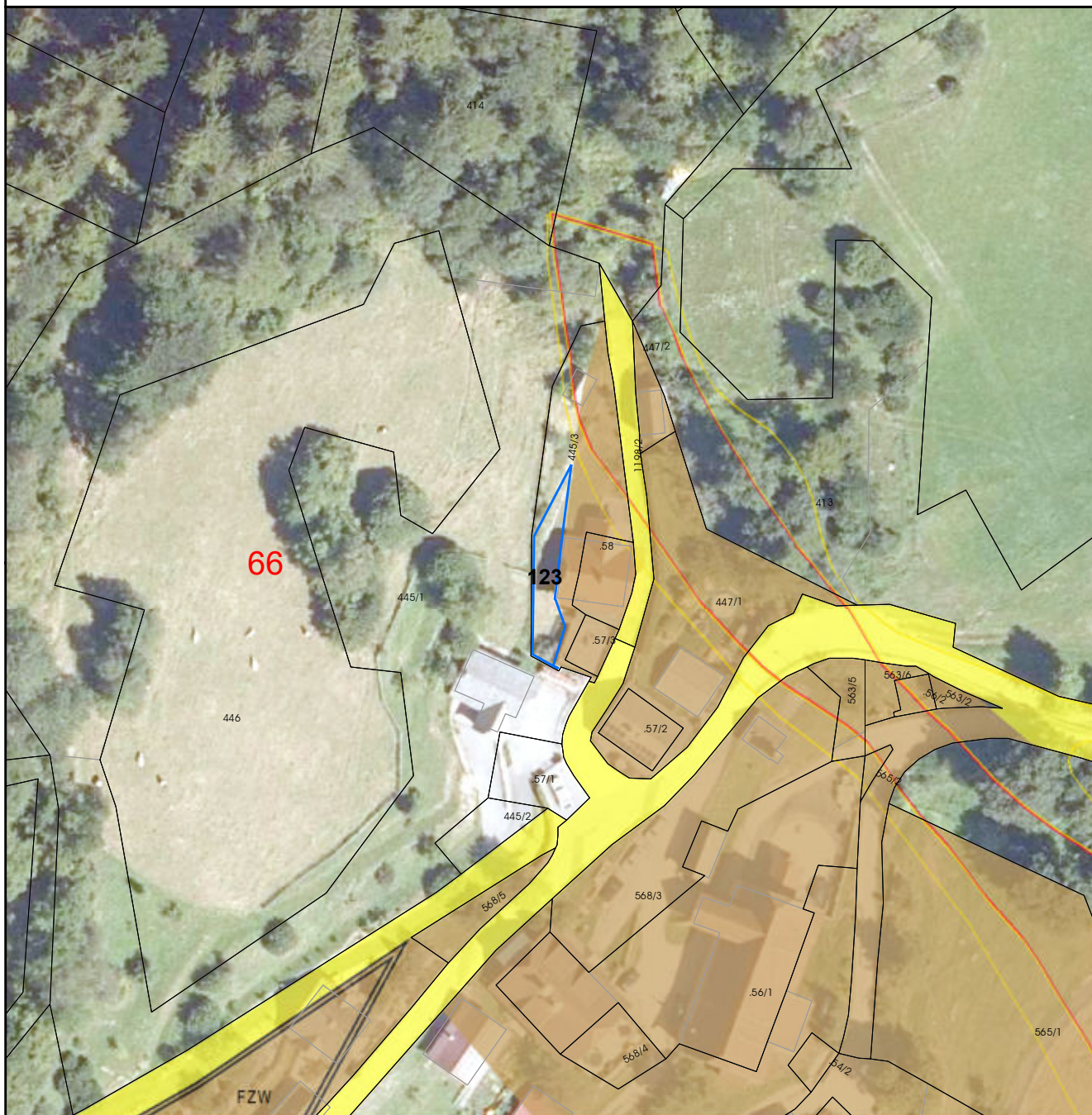
Anmerkung: Richtigstellung der Widmung entsprechend der Bestandssituation



Umwidmung:
von: Grünland - Land- und Forstwirtschaft
in: Bauland - Dorfgebiet

KG: Trebesing
Grundstück(e): 445/1, .57/1
Ausmaß: 465m²

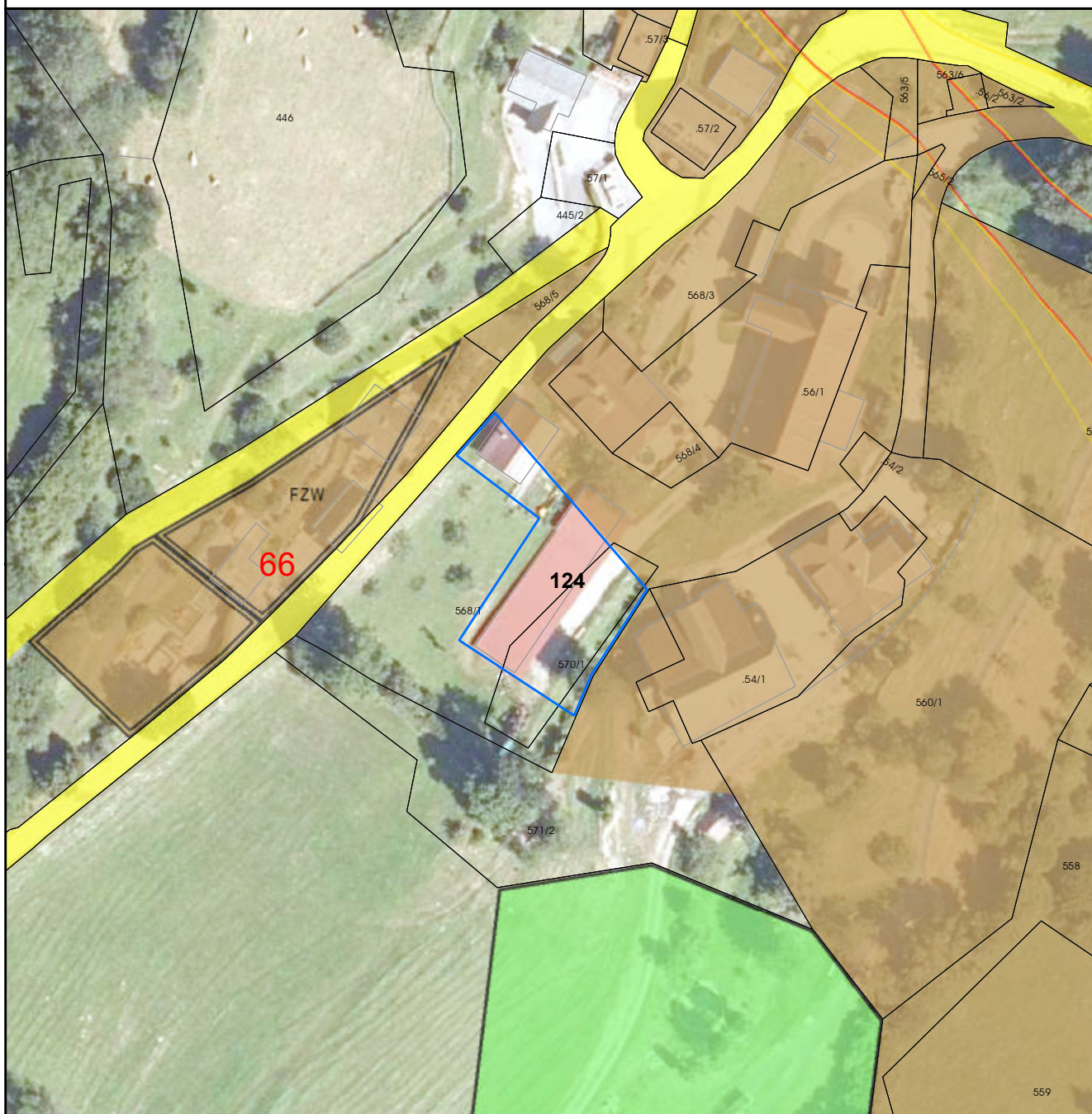
Anmerkung: Richtigstellung der Widmung entsprechend der Bestandssituation



Umwidmung:
von: Grünland - Land- und Forstwirtschaft
in: Bauland - Dorfgebiet

KG: Trebesing
Grundstück(e): 445/3
Ausmaß: 132m²

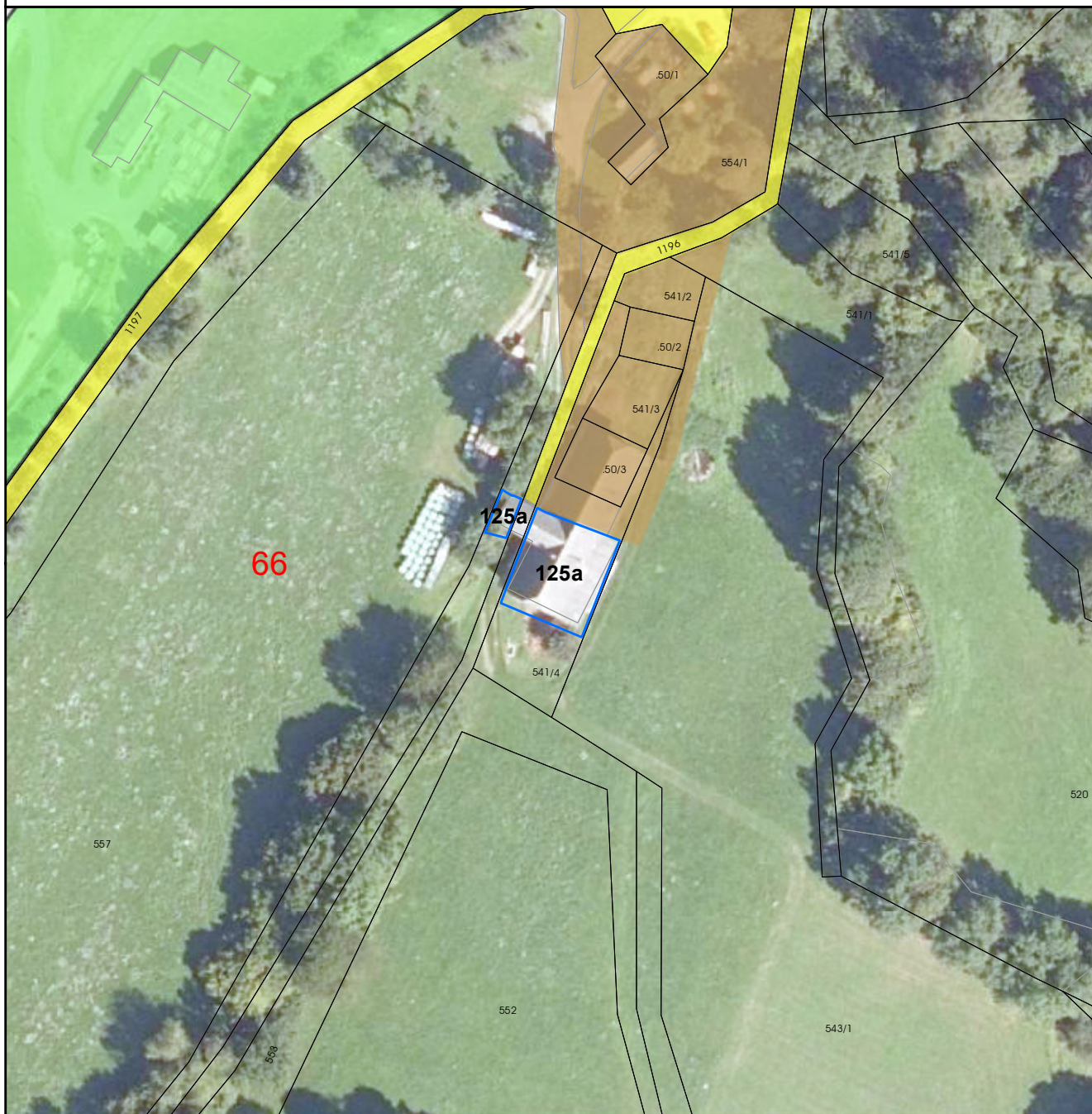
Anmerkung: Richtigstellung der Widmung entsprechend der Bestandssituation



Umwidmung:
von: Grünland - Land- und Forstwirtschaft
in: Bauland - Dorfgebiet

KG: Trebesing
Grundstück(e): 570/1, 568/1
Ausmaß: 713m²

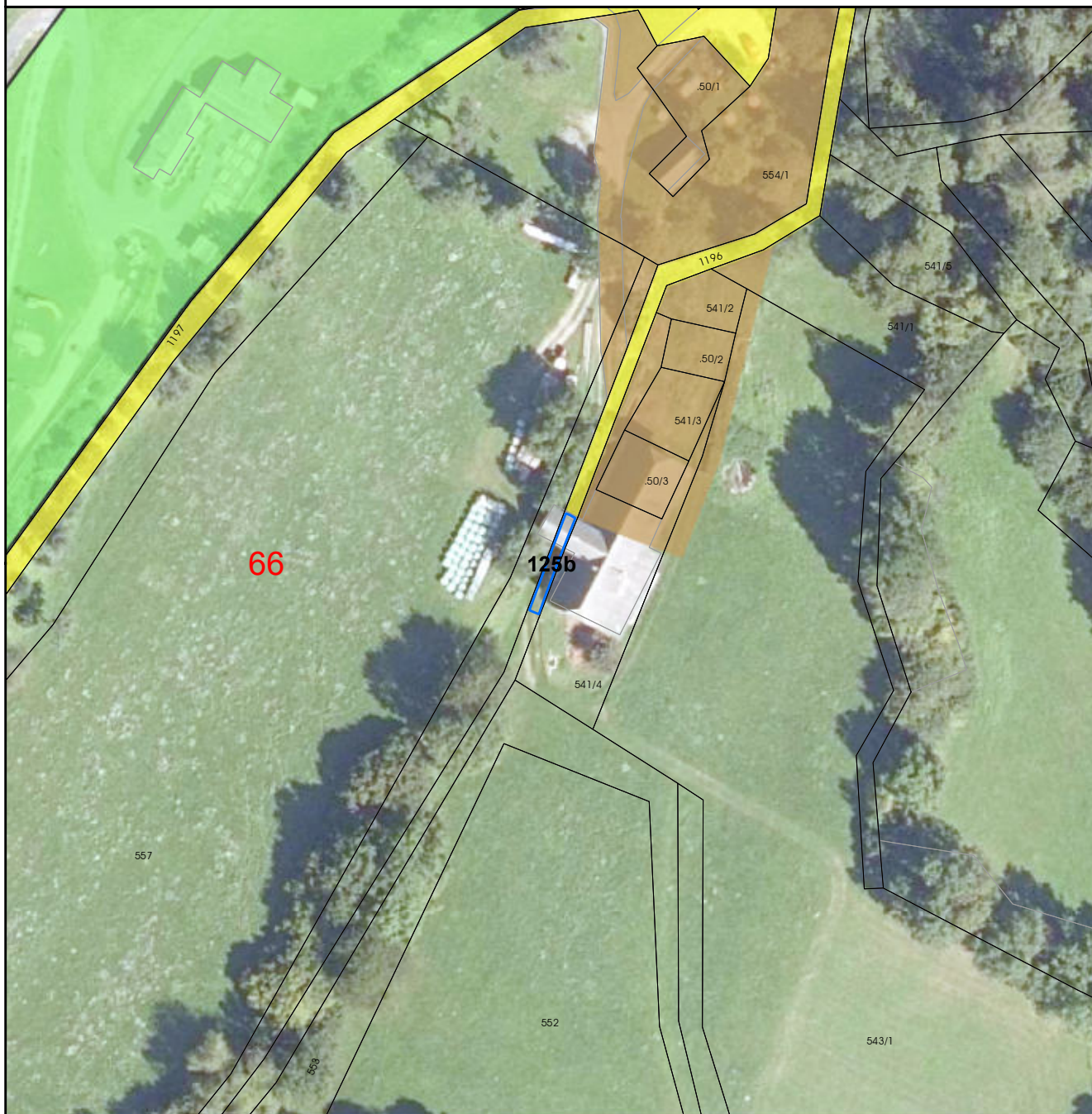
Anmerkung: Richtigstellung der Widmung entsprechend der Bestandssituation



Umwidmung:
von: Grünland - Land- und Forstwirtschaft
in: Bauland - Dorfgebiet

KG: Trebesing
Grundstück(e): 541/4, 554/2
Ausmaß: 283m²

Anmerkung: Richtigstellung der Widmung entsprechend der Bestandssituation



Umwidmung:
von: Grünland - Land- und Forstwirtschaft
in: Bauland - Dorfgebiet

KG: Trebesing
Grundstück(e): 1196
Ausmaß: 38m²

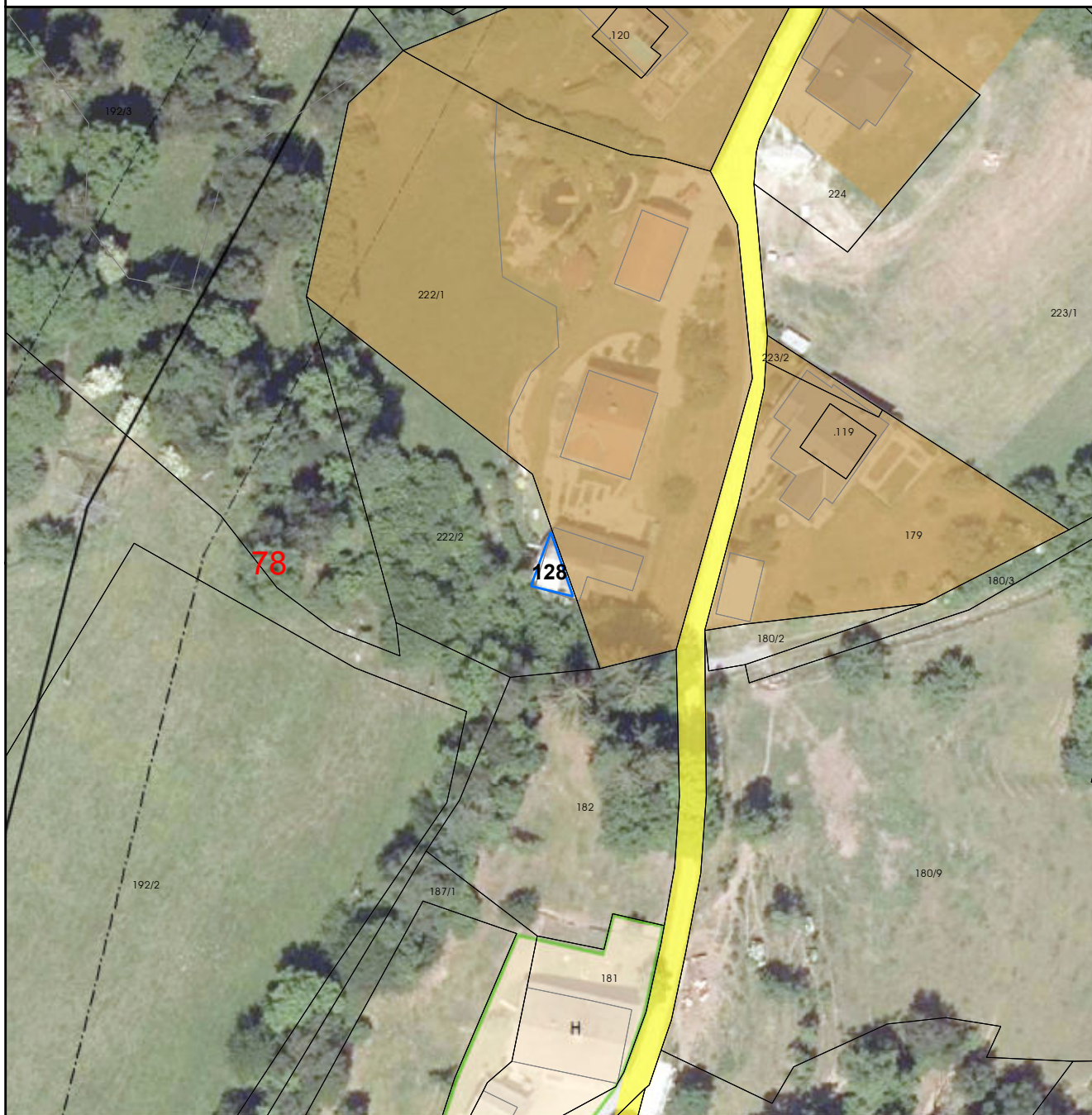
Anmerkung: Richtigstellung der Widmung entsprechend der Bestandssituation



Umwidmung:
von: Grünland - Land- und Forstwirtschaft
in: Bauland - Dorfgebiet

KG: Altersberg
Grundstück(e): 1295/1
Ausmaß: 208m²

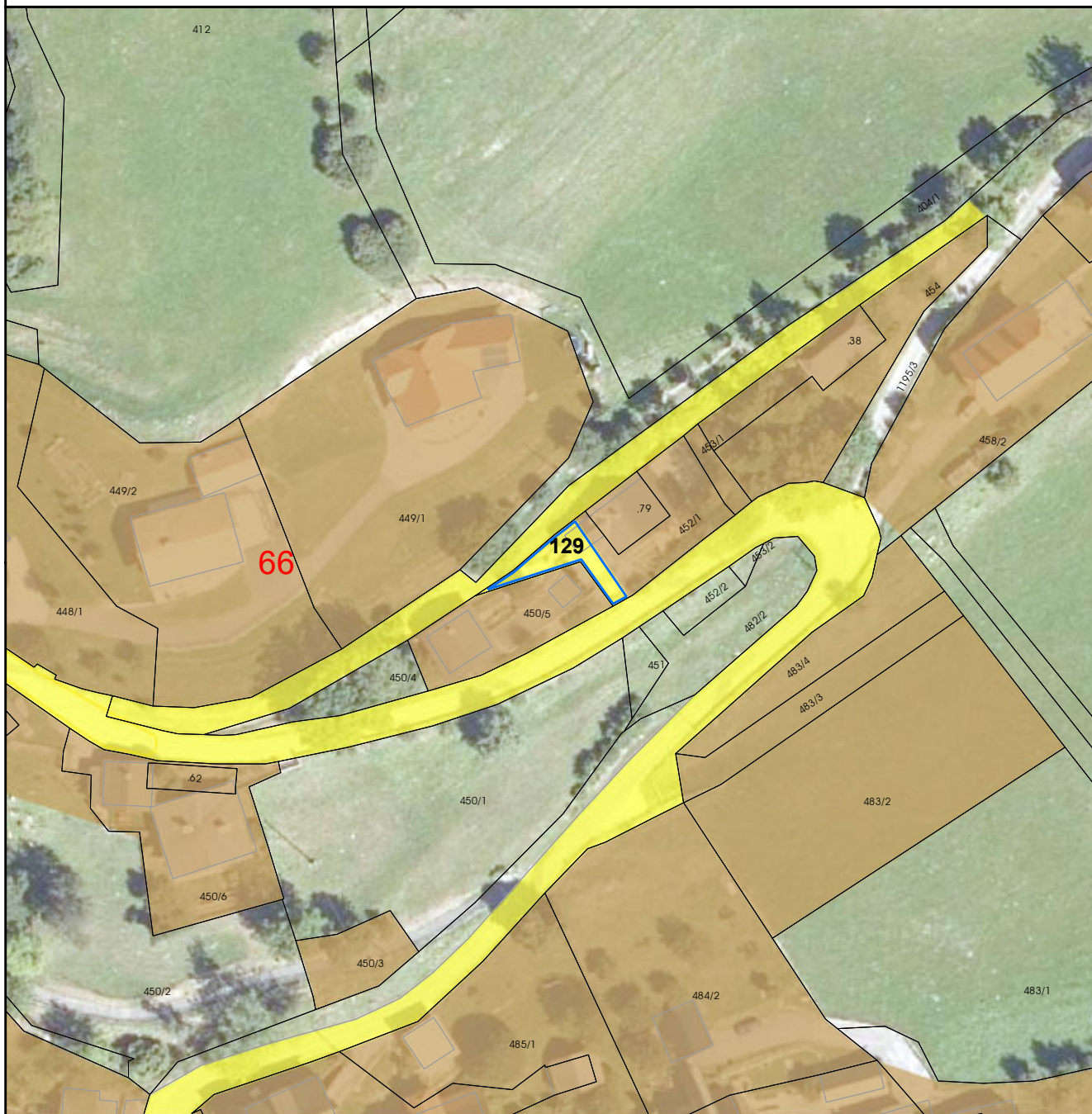
Anmerkung: Richtigstellung der Widmung entsprechend der Bestandssituation



Umwidmung:
von: Grünland - Land- und Forstwirtschaft
in: Bauland - Dorfgebiet

KG: Altersberg
Grundstück(e): 222/2
Ausmaß: 40m²

Anmerkung: Richtigstellung der Widmung entsprechend der Bestandssituation



Umwidmung:
von: VKF - allgemeine Verkehrsfläche
in: Bauland - Dorfgebiet

KG: Trebesing
Grundstück(e): 452/1
Ausmaß: 93m²

Anmerkung: Richtigstellung der Widmung entsprechend der Bestandssituation



Umwidmung:
von: Grünland - Land- und Forstwirtschaft
in: Bauland - Dorfgebiet

KG: Trebesing
Grundstück(e): 109/1
Ausmaß: 28m²

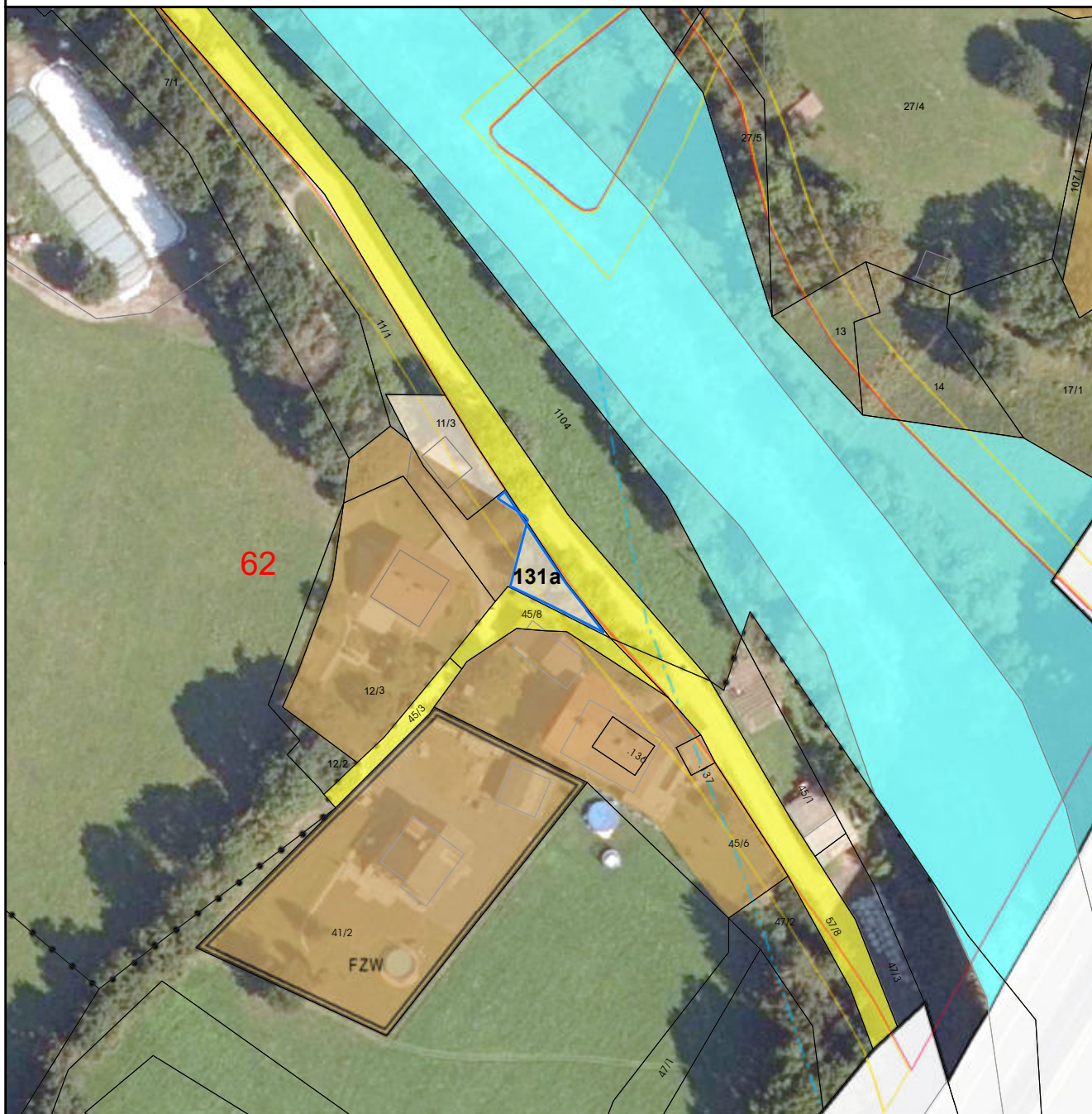
Anmerkung: Richtigstellung der Widmung entsprechend der Bestandssituation



Umwidmung:
von: Grünland - Land- und Forstwirtschaft
in: Bauland - Dorfgebiet

KG: Trebesing
Grundstück(e): 108/1
Ausmaß: 13m²

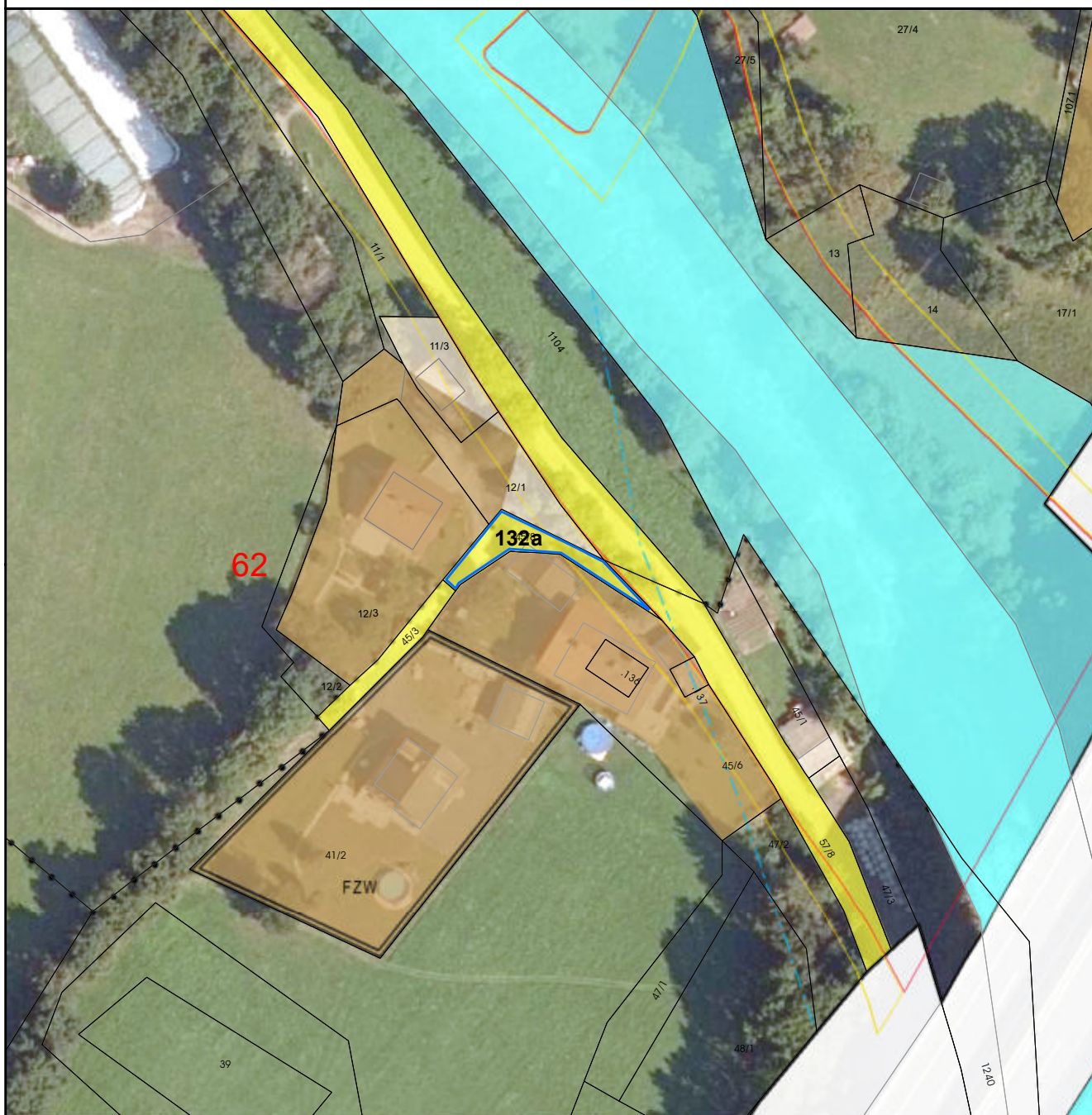
Anmerkung: Richtigstellung der Widmung entsprechend der Bestandssituation



Umwidmung:
von: Grünland - Land- und Forstwirtschaft
in: Bauland - Dorfgebiet

KG: Radl
Grundstück(e): 12/1
Ausmaß: 99m²

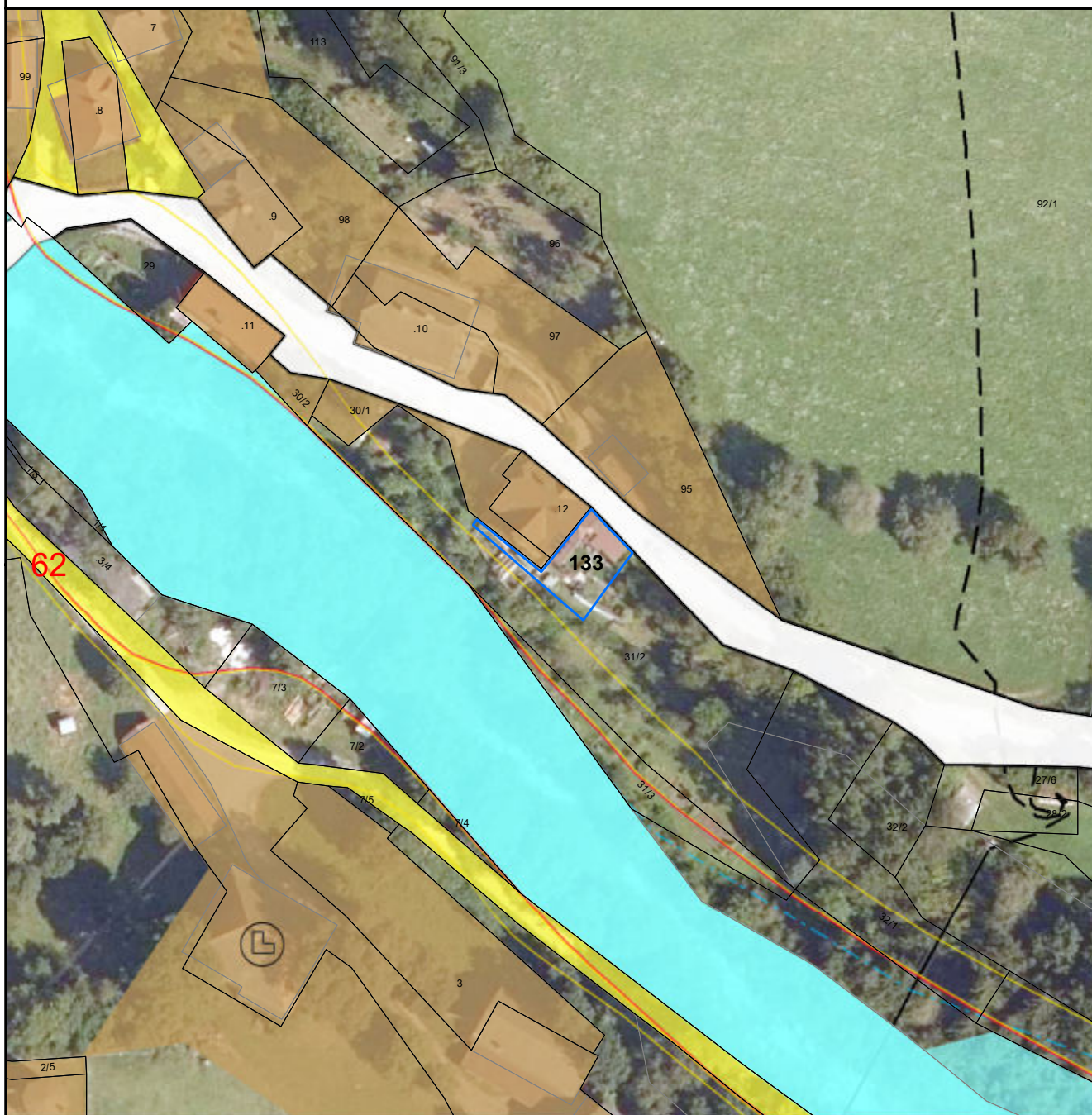
Anmerkung: Richtigstellung der Widmung entsprechend der Bestandssituation



Umwidmung:
von: Verkehrsflächen - allgemeine Verkehrsfläche
in: Bauland - Dorfgebiet

KG: Trebesing
Grundstück(e): 45/8
Ausmaß: 129m²

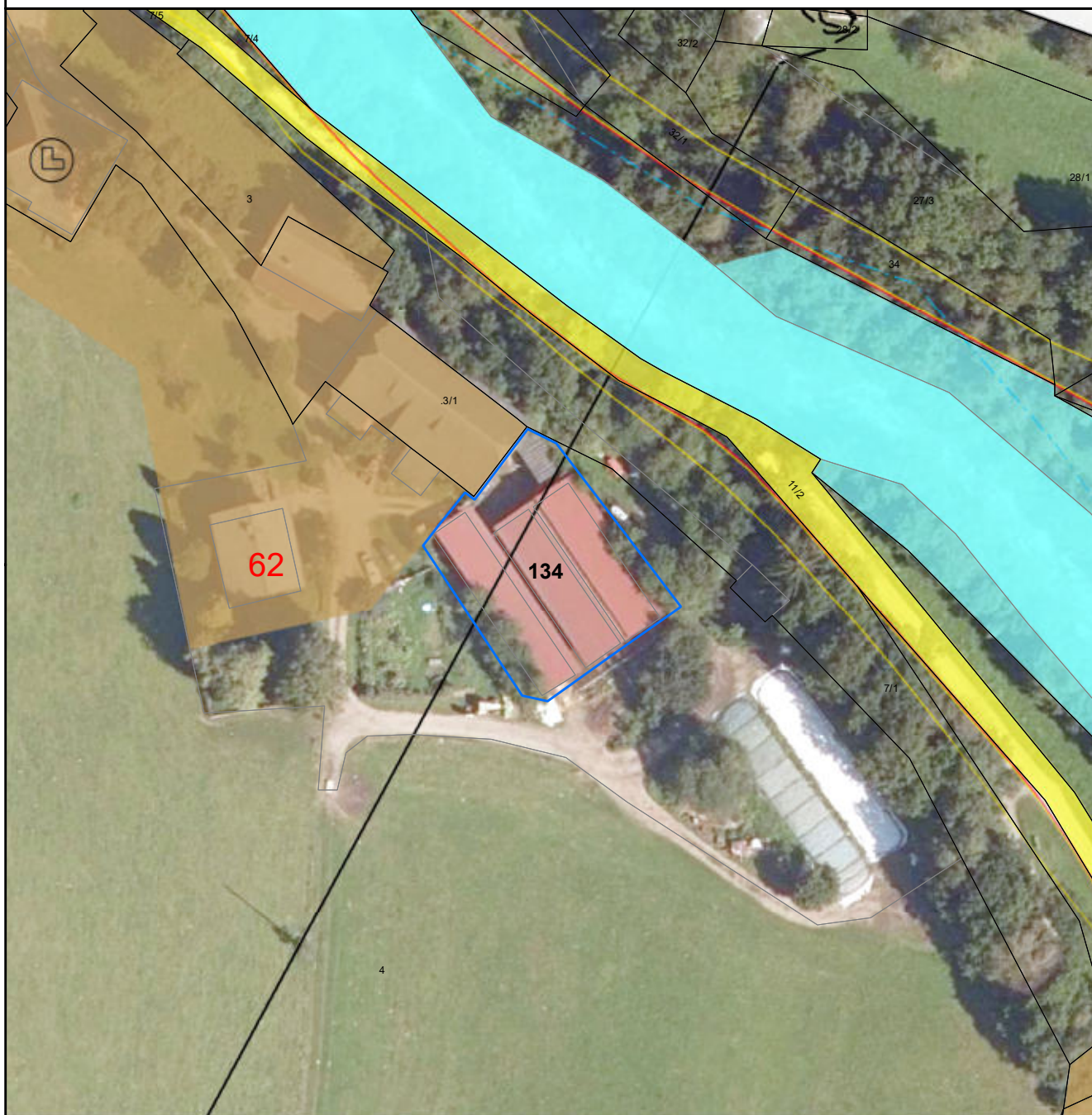
Anmerkung: Richtigstellung der Widmung entsprechend der Bestandssituation



Umwidmung:
von: Grünland - Land- und Forstwirtschaft
in: Bauland - Dorfgebiet

KG: Radl
Grundstück(e): 31/2
Ausmaß: 174m²

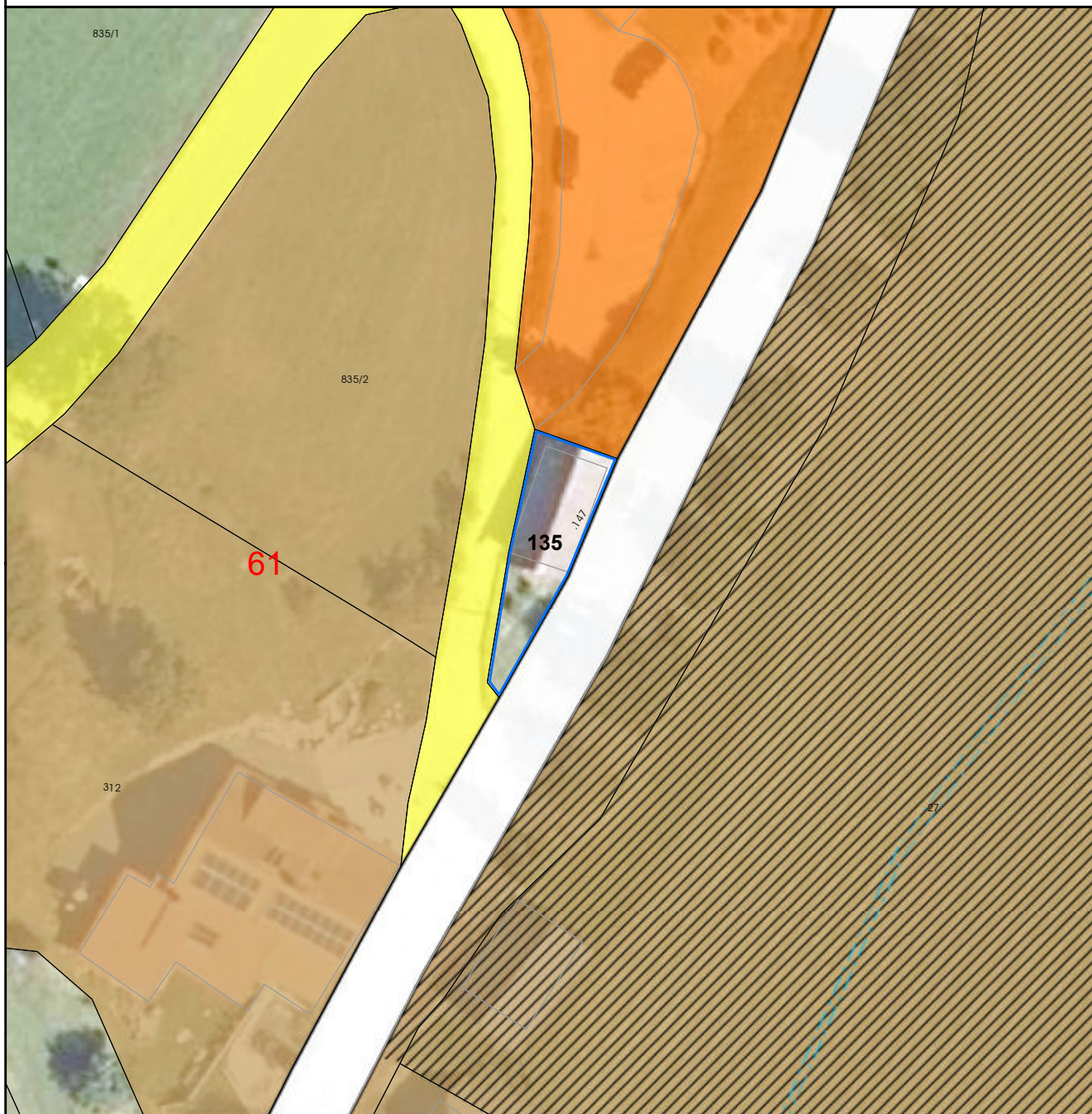
Anmerkung: Richtigstellung der Widmung entsprechend der Bestandssituation



Umwidmung:
von: Grünland - Land- und Forstwirtschaft
in: Bauland - Dorfgebiet

KG: Radl
Grundstück(e): 4
Ausmaß: 997m²

Anmerkung: Richtigstellung der Widmung entsprechend der Bestandssituation



Umwidmung:
von: Grünland - Land- und Forstwirtschaft
in: Bauland - Dorfgebiet

KG: Trebesing
Grundstück(e): .147
Ausmaß: 95m²

Anmerkung: Richtigstellung der Widmung entsprechend der Bestandssituation



Umwidmung:
von: Grünland - Land- und Forstwirtschaft
in: Bauland - Dorfgebiet

KG: Trebesing
Grundstück(e): .15/1, 1213/2
Ausmaß: 142m²

Anmerkung: Richtigstellung der Widmung entsprechend der Bestandssituation



Umwidmung:
von: Grünland - Land- und Forstwirtschaft
in: Bauland - Dorfgebiet

KG: Trebesing
Grundstück(e): 217/3
Ausmaß: 111m²

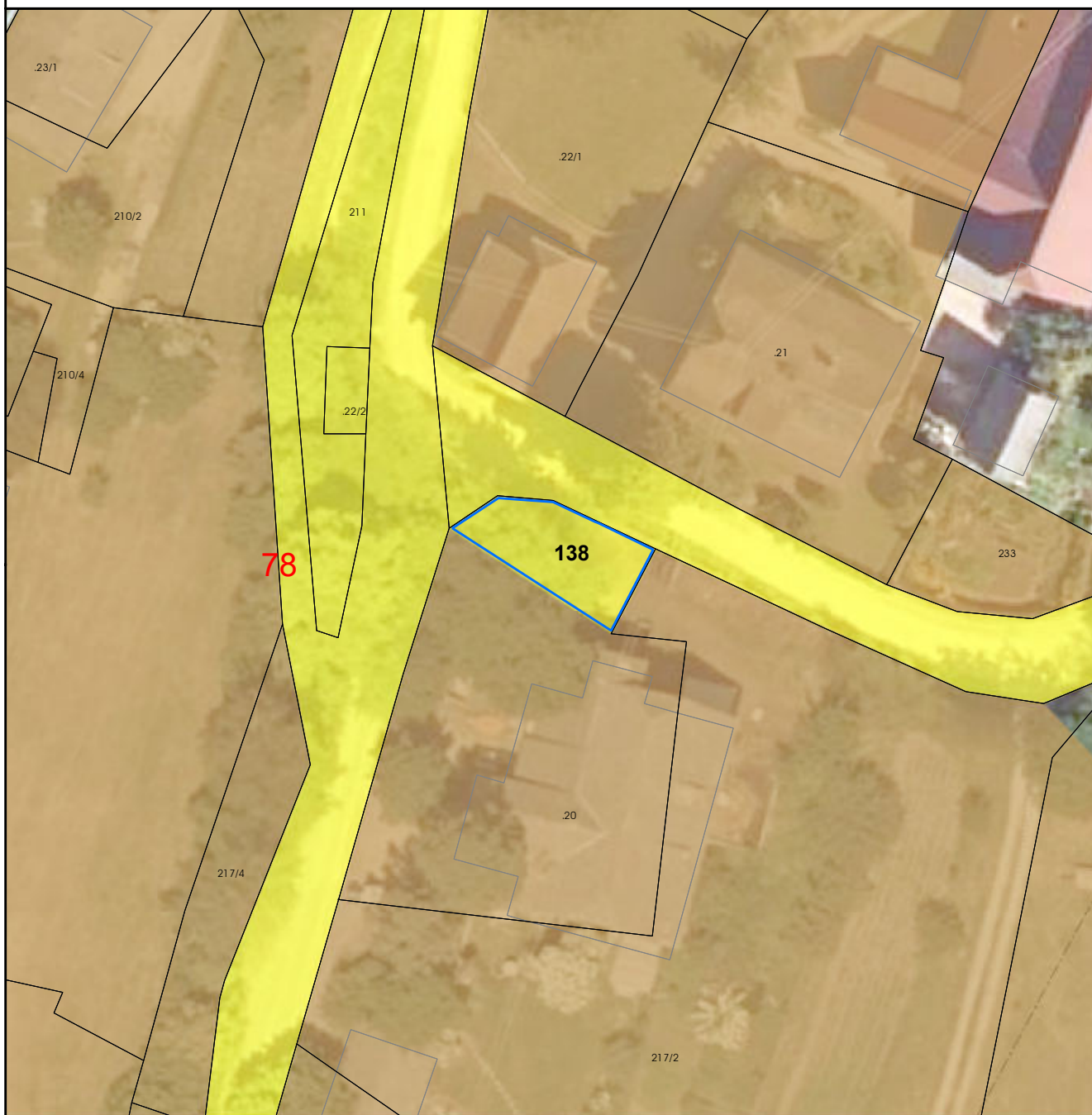
Anmerkung: Richtigstellung der Widmung entsprechend der Bestandssituation



Umwidmung:
von: Grünland - Land- und Forstwirtschaft
in: Bauland - Dorfgebiet

KG: Trebesing
Grundstück(e): 218/1
Ausmaß: 28m²

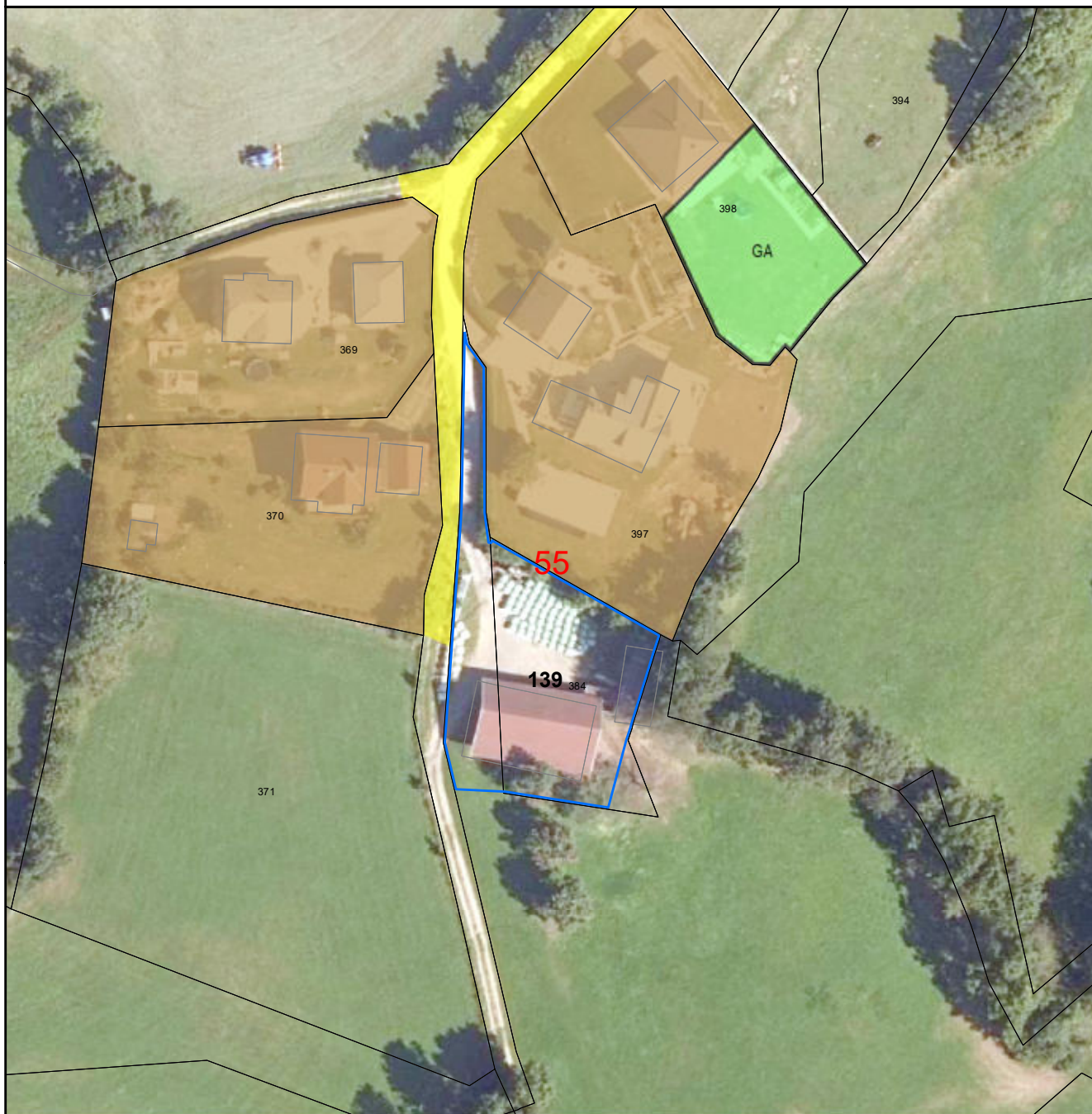
Anmerkung: Richtigstellung der Widmung entsprechend der Bestandssituation



Umwidmung:
von: VKF - allgemeine Verkehrsfläche
in: Bauland - Dorfgebiet

KG: Altersberg
Grundstück(e): .20
Ausmaß: 91m²

Anmerkung: Richtigstellung der Widmung entsprechend der Bestandssituation



Umwidmung:
von: Grünland - Land- und Forstwirtschaft
in: Bauland - Dorfgebiet

KG: Radl
Grundstück(e): 384, 385
Ausmaß: 1219m²

Anmerkung: Richtigstellung der Widmung entsprechend der Bestandssituation



Umwidmung:
von: Grünland - Land- und Forstwirtschaft
in: Bauland - Dorfgebiet

KG: Trebesing
Grundstück(e): 364/2
Ausmaß: 281m²

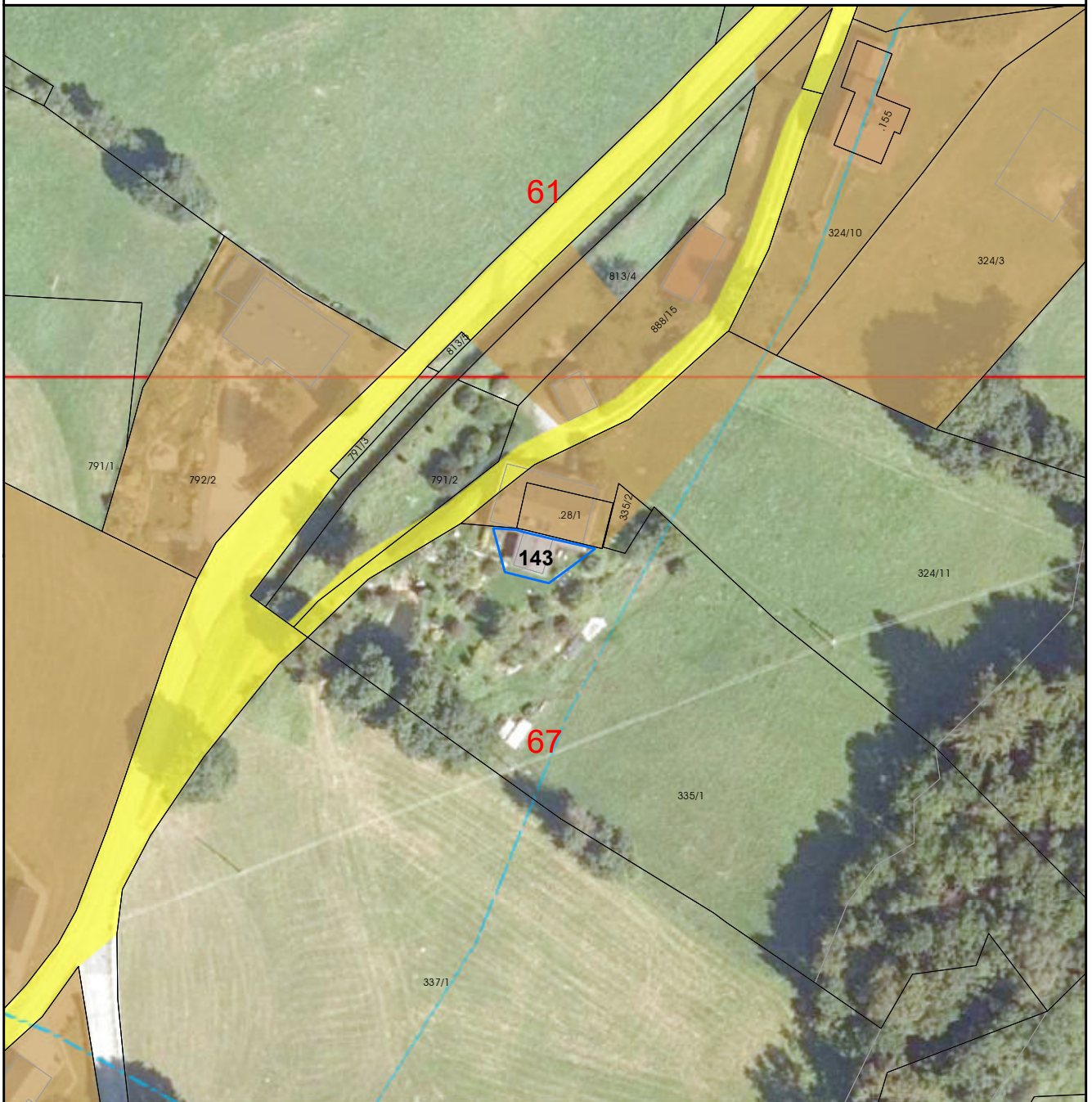
Anmerkung: Richtigstellung der Widmung entsprechend der Bestandssituation



Umwidmung:
von: VKF - allgemeine Verkehrsfläche
in: Bauland - Dorfgebiet

KG: Trebesing
Grundstück(e): 364/2, 363/1
Ausmaß: 686m²

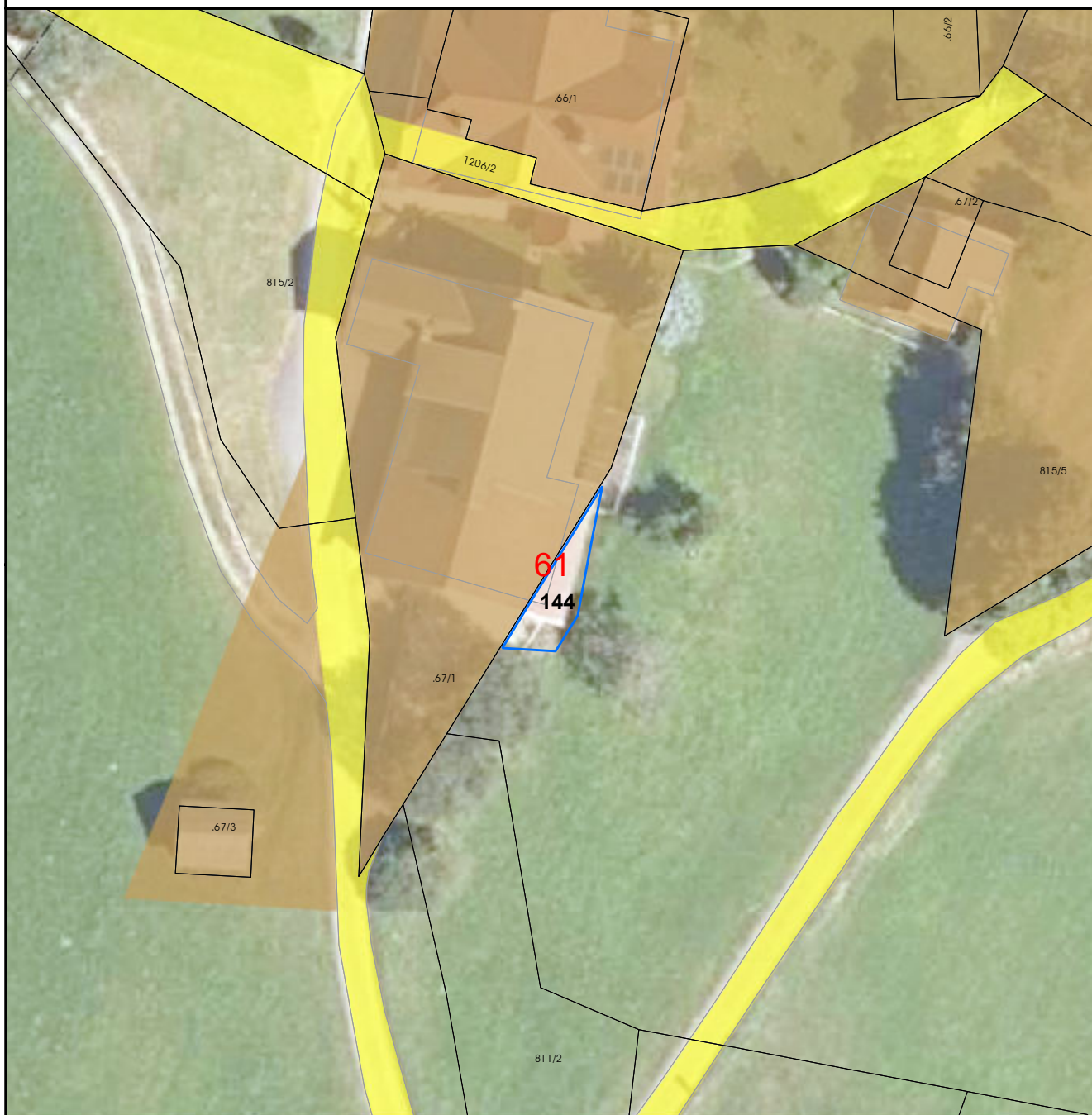
Anmerkung: Richtigstellung der Widmung entsprechend der Bestandssituation



Umwidmung:
von: Grünland - Land- und Forstwirtschaft
in: Bauland - Dorfgebiet

KG: Trebesing
Grundstück(e): 335/1
Ausmaß: 99m²

Anmerkung: Richtigstellung der Widmung entsprechend der Bestandssituation



Umwidmung:
von: Grünland - Land- und Forstwirtschaft
in: Bauland - Dorfgebiet

KG: Trebesing
Grundstück(e): 815/1
Ausmaß: 40m²

Anmerkung: Richtigstellung der Widmung entsprechend der Bestandssituation



Umwidmung:
von: Grünland - Land- und Forstwirtschaft
in: Bauland - Dorfgebiet

KG: Radl
Grundstück(e): 504/3
Ausmaß: 91m²

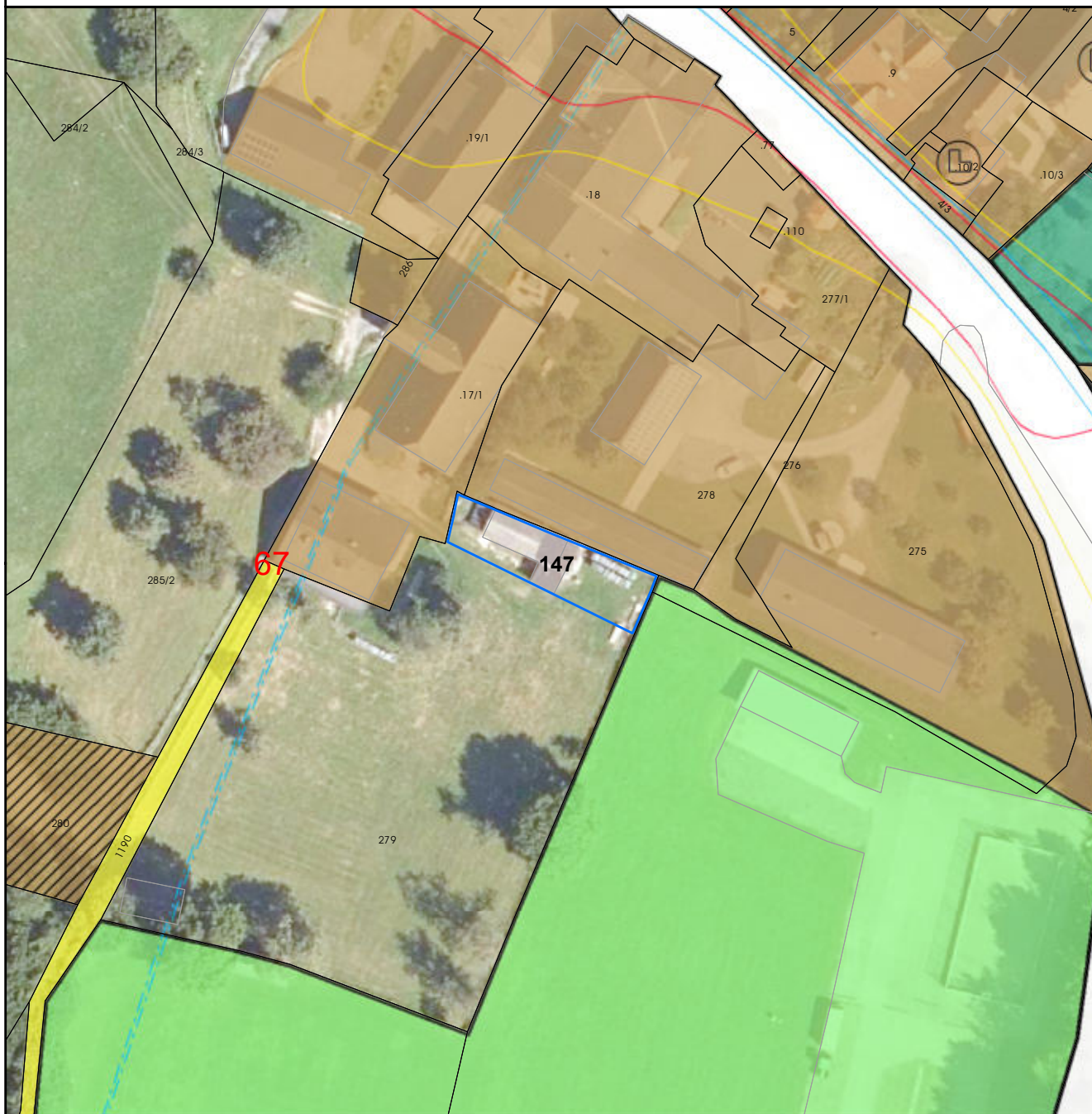
Anmerkung: Richtigstellung der Widmung entsprechend der Bestandssituation



Umwidmung:
von: Grünland - Land- und Forstwirtschaft
in: Bauland - Dorfgebiet

KG: Trebesing
Grundstück(e): 527/1, 528
Ausmaß: 138m²

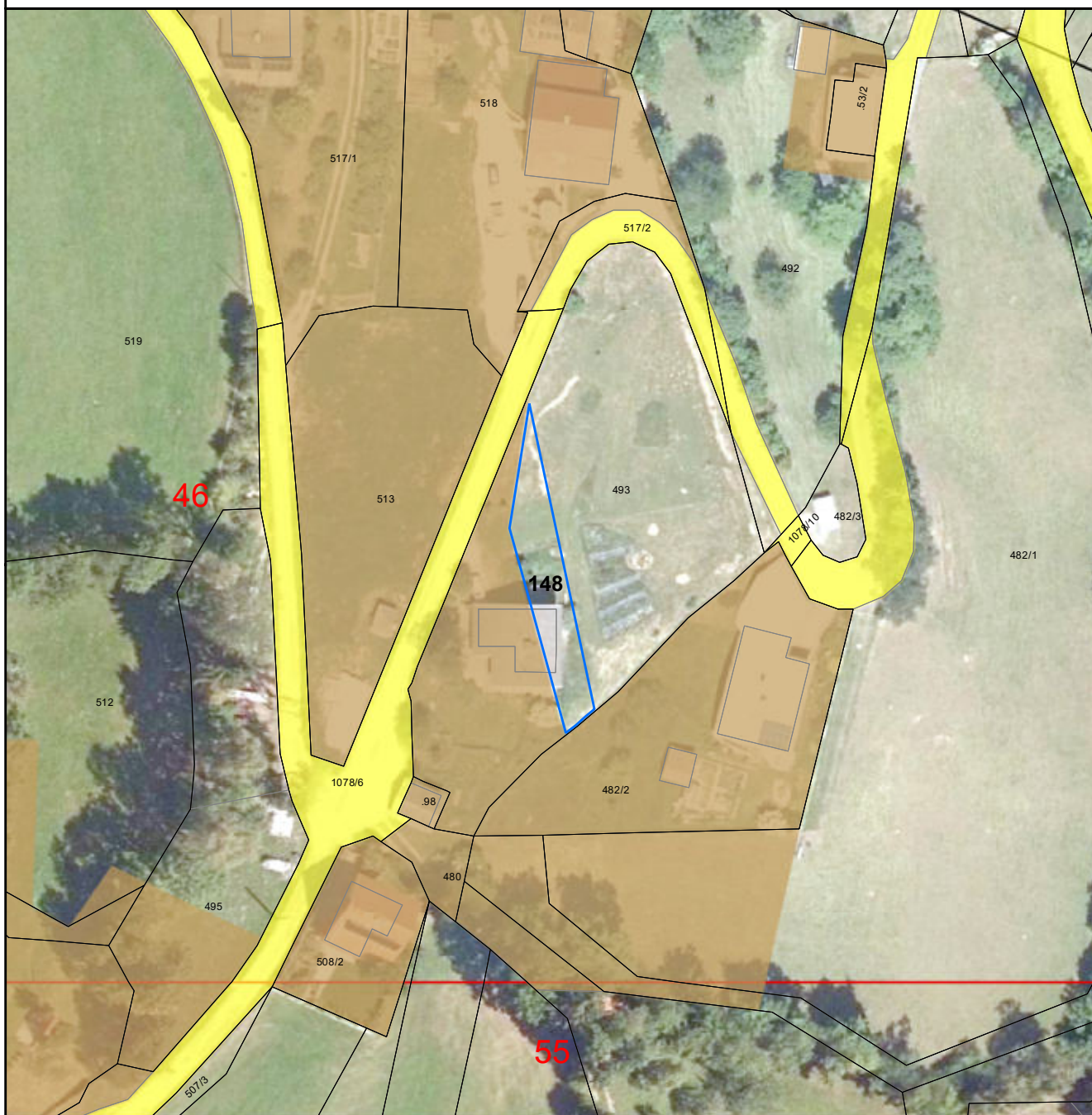
Anmerkung: Richtigstellung der Widmung entsprechend der Bestandssituation



Umwidmung:
von: Grünland - Land- und Forstwirtschaft
in: Bauland - Dorfgebiet

KG: Trebesing
Grundstück(e): 279
Ausmaß: 318m²

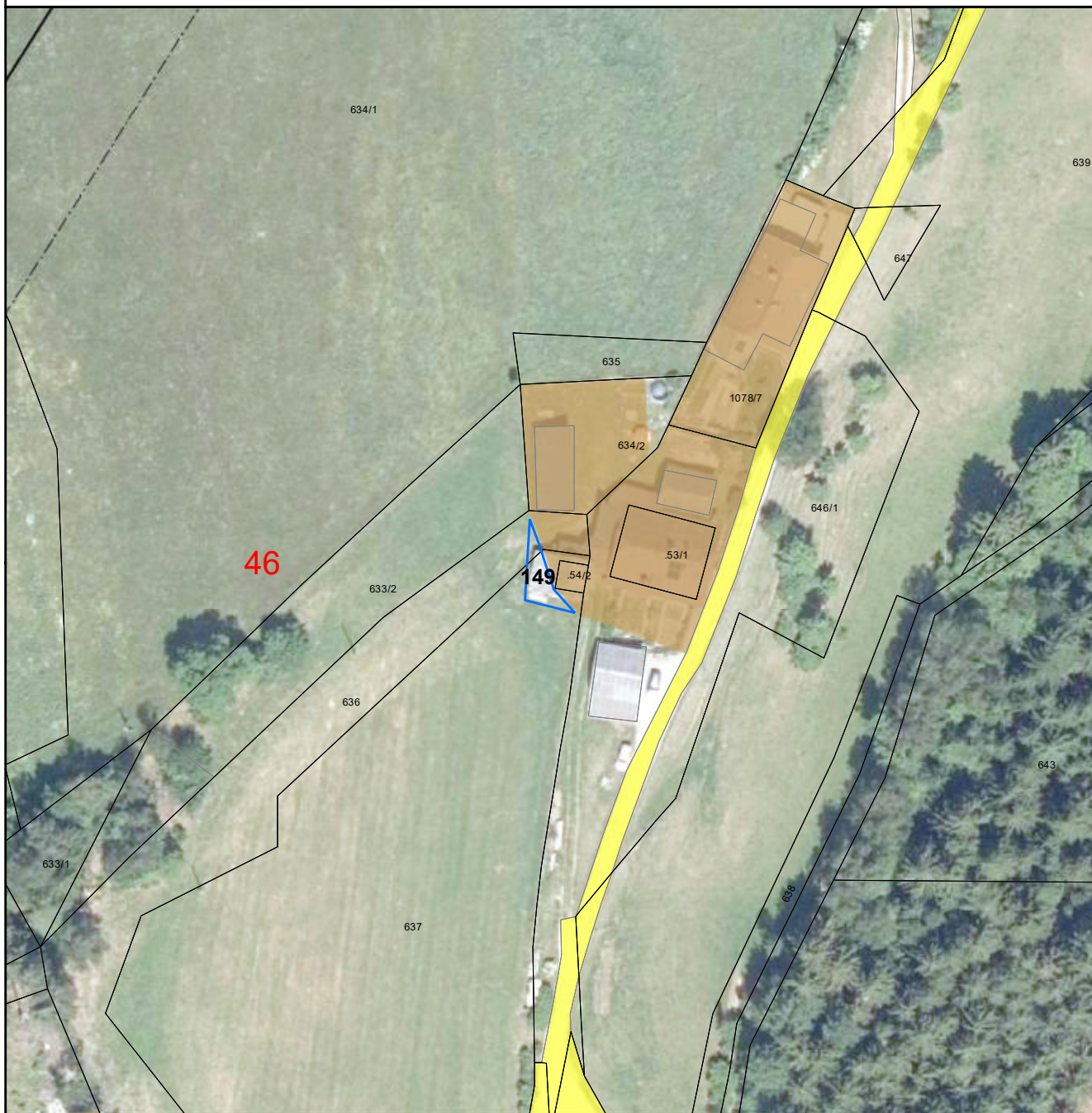
Anmerkung: Anpassung der Widmung an die tatsächliche Nutzung



Umwidmung:
von: Grünland - Land- und Forstwirtschaft
in: Bauland - Dorfgebiet

KG: Radl
Grundstück(e): 493
Ausmaß: 307m²

Anmerkung: Richtigstellung der Widmung entsprechend der Bestandssituation



Umwidmung:

von: Grünland - Land- und Forstwirtschaft
in: Bauland - Dorfgebiet

KG: Radl

Grundstück(e): 636, 637
Ausmaß: 53m²

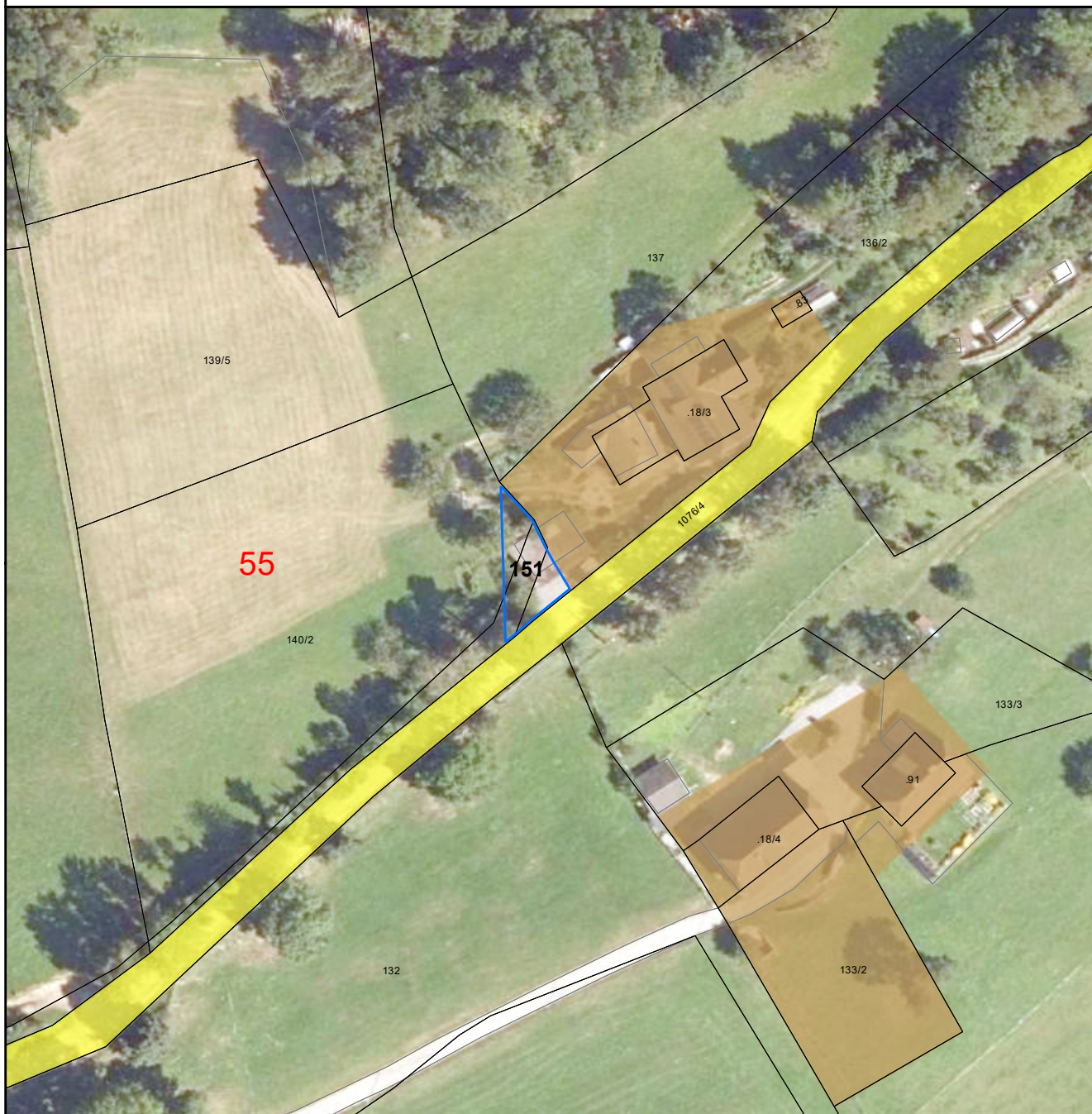
Anmerkung: Richtigstellung der Widmung entsprechend der Bestandssituation



Umwidmung:
von: Grünland - Land- und Forstwirtschaft
in: Bauland - Dorfgebiet

KG: Radl
Grundstück(e): 646/1
Ausmaß: 230m²

Anmerkung: Richtigstellung der Widmung entsprechend der Bestandssituation



Umwidmung:
von: Grünland - Land- und Forstwirtschaft
in: Bauland - Dorfgebiet

KG: Radl
Grundstück(e): 140/2, 139/2, 136/2
Ausmaß: 159m²

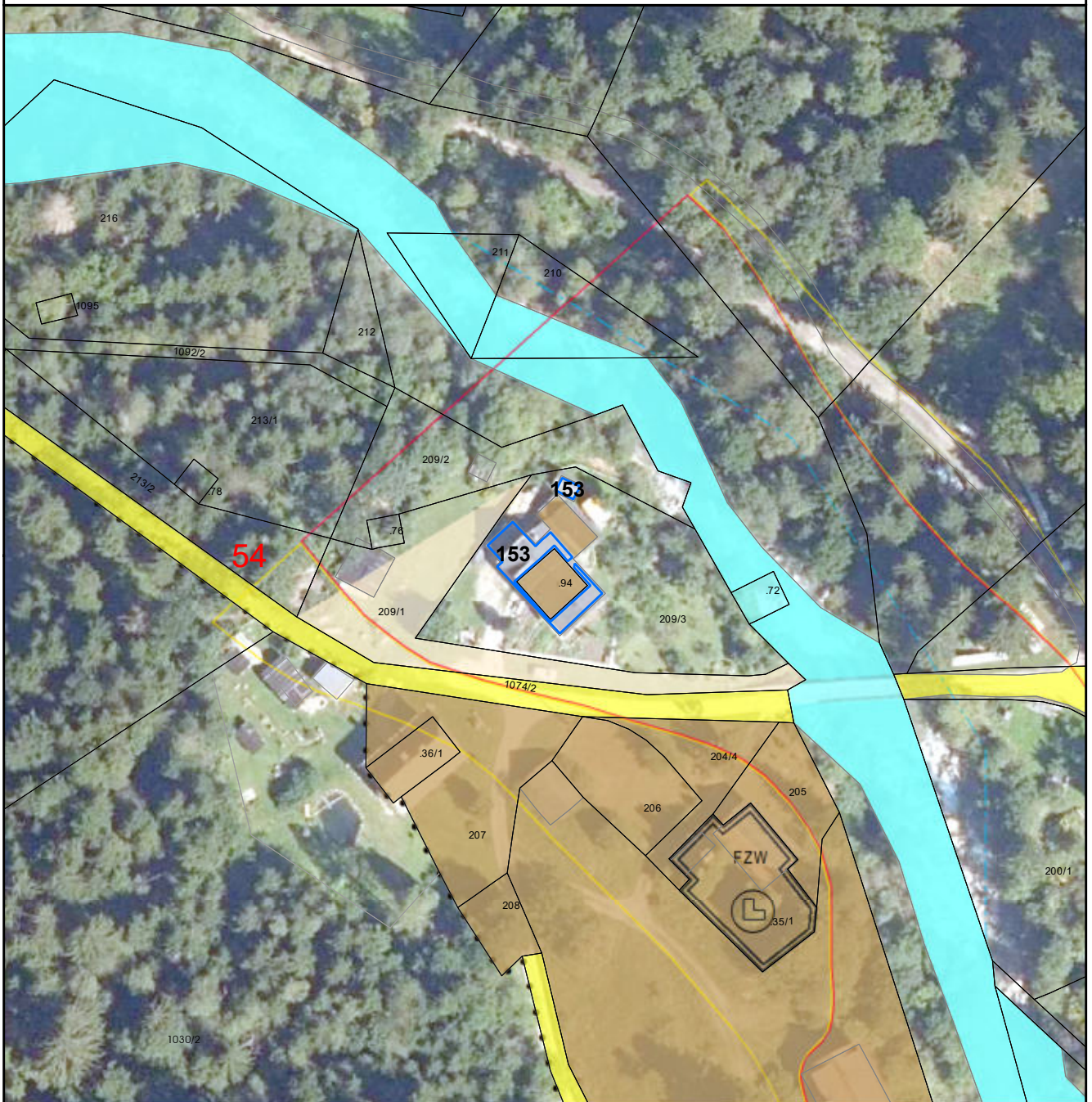
Anmerkung: Richtigstellung der Widmung entsprechend der Bestandssituation



Umwidmung:
von: Grünland - Land- und Forstwirtschaft
in: Bauland - Dorfgebiet

KG: Radl
Grundstück(e): 133/3
Ausmaß: 74m²

Anmerkung: Richtigstellung der Widmung entsprechend der Bestandssituation



Umwidmung:
von: Grünland - Land- und Forstwirtschaft
in: Bauland - Dorfgebiet

KG: Radl
Grundstück(e): 209/3
Ausmaß: 119m²

Anmerkung: Richtigstellung der Widmung entsprechend der Bestandssituation



Umwidmung:
von: Verkehrsfläche - allgemeine Verkehrsfläche
in: Bauland - Dorfgebiet

KG: Radl
Grundstück(e): 264/2
Ausmaß: 34m²

Anmerkung: Anpassung der Widmung an die DKM



Umwidmung:
von: Verkehrsfläche - allgemeine Verkehrsfläche
in: Grünland - Land- und Forstwirtschaft

KG: Radl
Grundstück(e): 268
Ausmaß: 7m²

Anmerkung: Anpassung der Widmung an die DKM



Umwidmung:
von: Grünland - Land- und Forstwirtschaft
in: Bauland - Dorfgebiet

KG: Radl
Grundstück(e): 1074/1
Ausmaß: 86m²

Anmerkung: Richtigstellung der Widmung entsprechend der Bestandssituation



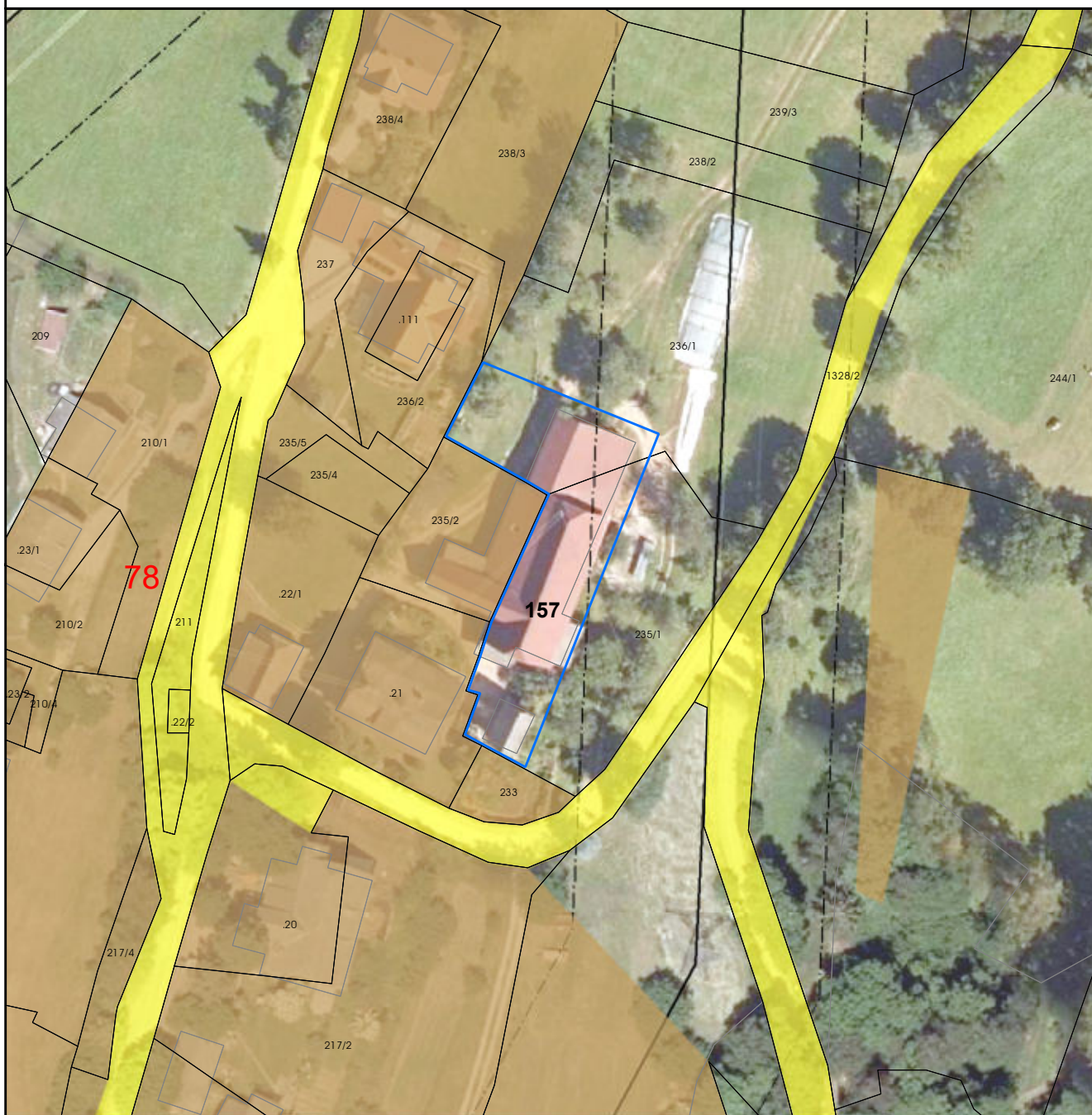
Umwidmung:

von: Grünland - Land- und Forstwirtschaft
in: Bauland - Dorfgebiet

KG: Radl

Grundstück(e): .57/1, 685/2
Ausmaß: 130m²

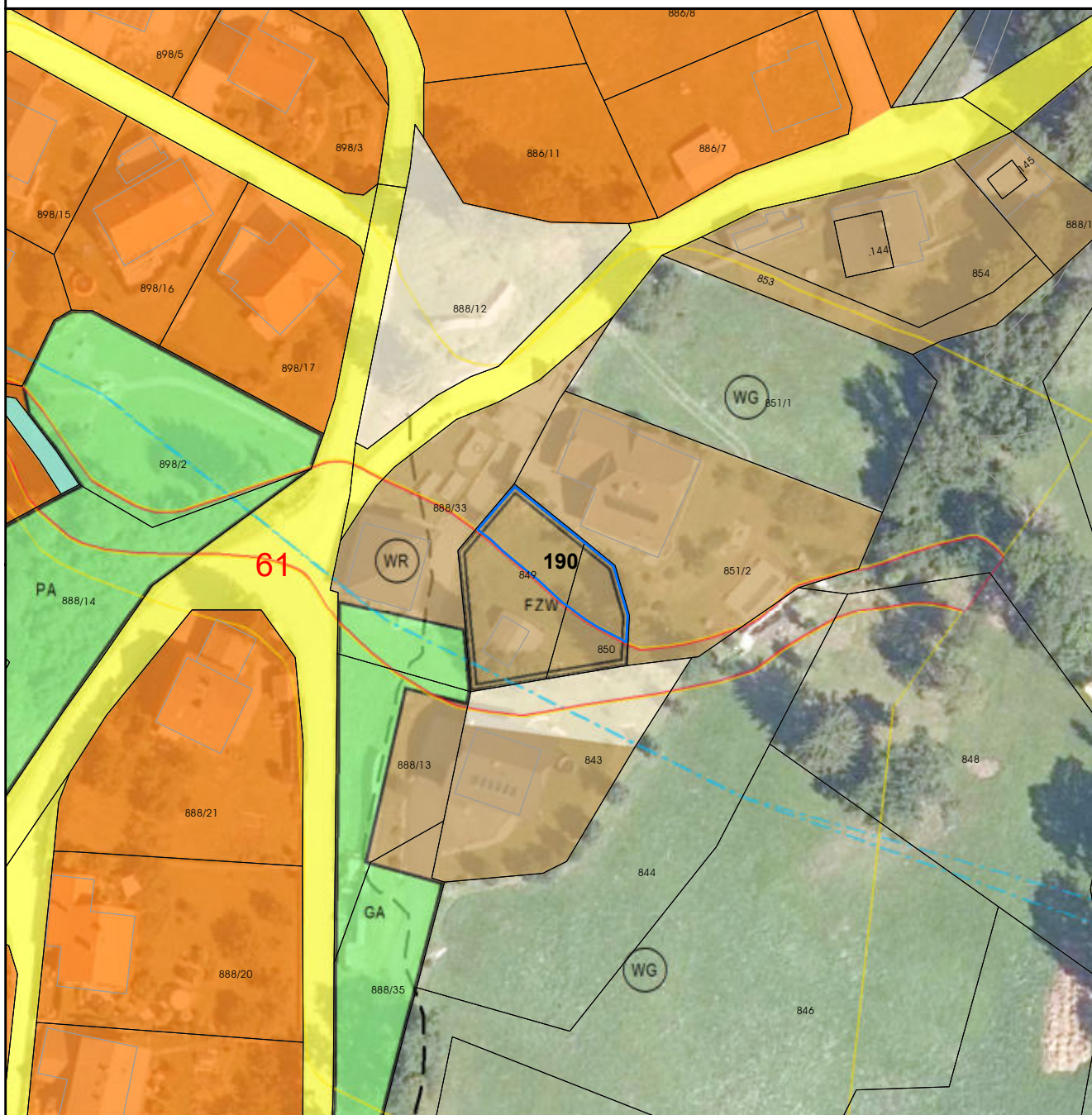
Anmerkung: Anpassung der Widmung an die tatsächliche Nutzung



Umwidmung:
von: Grünland - Land- und Forstwirtschaft
in: Bauland - Dorfgebiet

KG: Altersberg
Grundstück(e): 235/1, 236/1
Ausmaß: 1038m²

Anmerkung: Anpassung der Widmung an die tatsächliche Nutzung



Umwidmung:
von: Bauland - Dorfgebiet - Sonderwidmung - FZW
in: Bauland - Dorfgebiet

KG: Trebesing
Grundstück(e): 850, 846
Ausmaß: 263m²

Anmerkung: Änderung der Widmungskategorie - kein Freizeitwohnsitz



Umwidmung:
von: Bauland - Dorfgebiet - Sonderwidmung - FZW
in: Bauland - Dorfgebiet

KG: Trebsing
Grundstück(e): 571/3
Ausmaß: 702m²

Anmerkung: Änderung der Widmungskategorie - kein Freizeitwohnsitz



Umwidmung:
von: Bauland - Dorfgebiet - Sonderwidmung - FZW
in: Bauland - Dorfgebiet

KG: Altersberg
Grundstück(e): 890/2
Ausmaß: 705m²

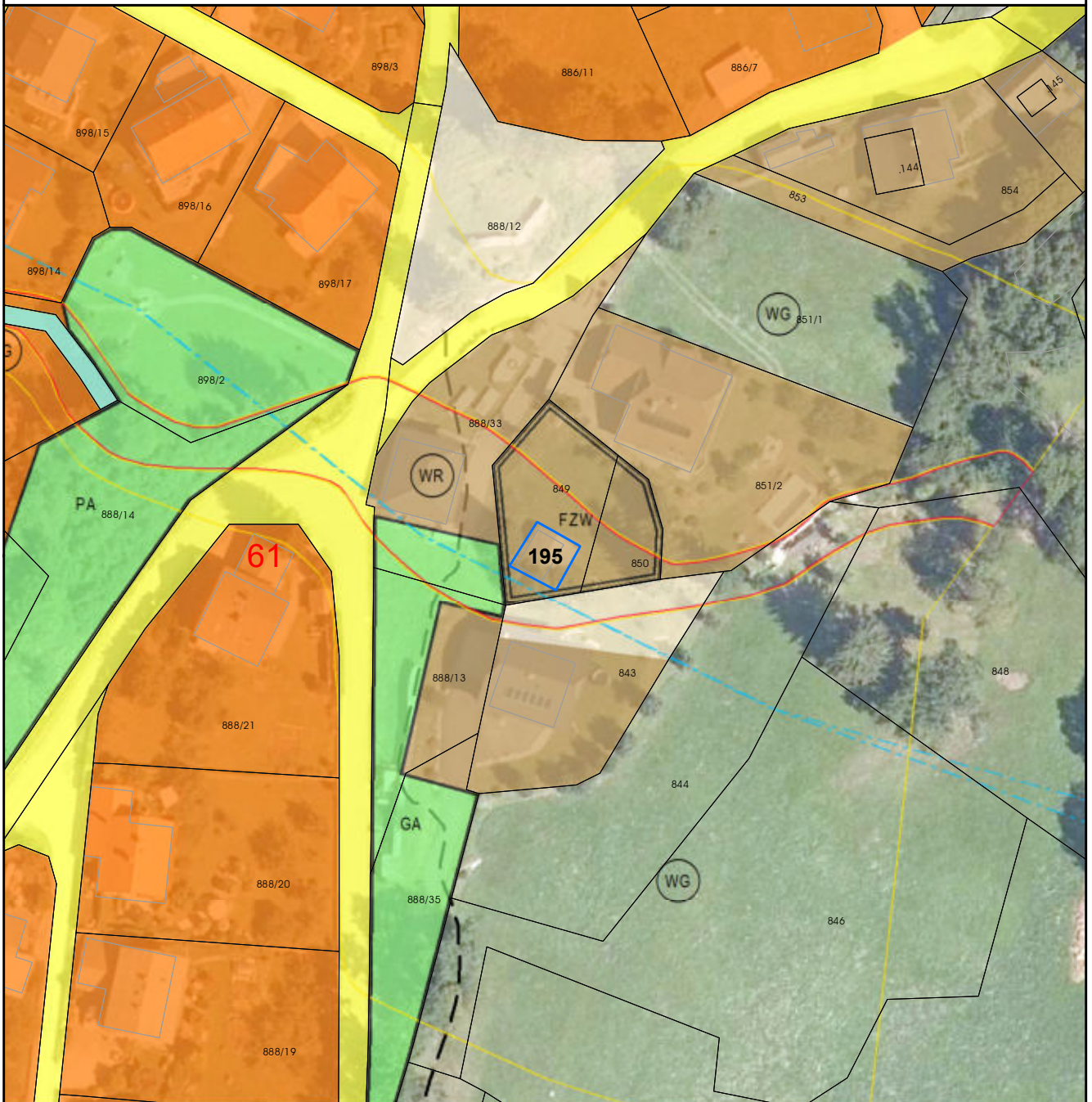
Anmerkung: Änderung der Widmungskategorie - kein Freizeitwohnsitz



Umwidmung:
von: Bauland - Dorfgebiet - Sonderwidmung - FZW
in: Bauland - Dorfgebiet

KG: Trebesing
Grundstück(e): 41/2
Ausmaß: 1537m²

Anmerkung: Änderung der Widmungskategorie - kein Freizeitwohnsitz



Umwidmung:
von: Bauland - Dorfgebiet - Sonderwidmung - FZW
in: Bauland - Dorfgebiet

KG: Trebesing
Grundstück(e): 849
Ausmaß: 78m²

Anmerkung: Änderung der Widmungskategorie - kein Freizeitwohnsitz



Umwidmung:
von: Grünland - Schutzhütte
in: Grünland - Ausflugsasthaus

KG: Trebesing
Grundstück(e): .127, 630/2
Ausmaß: 582m²

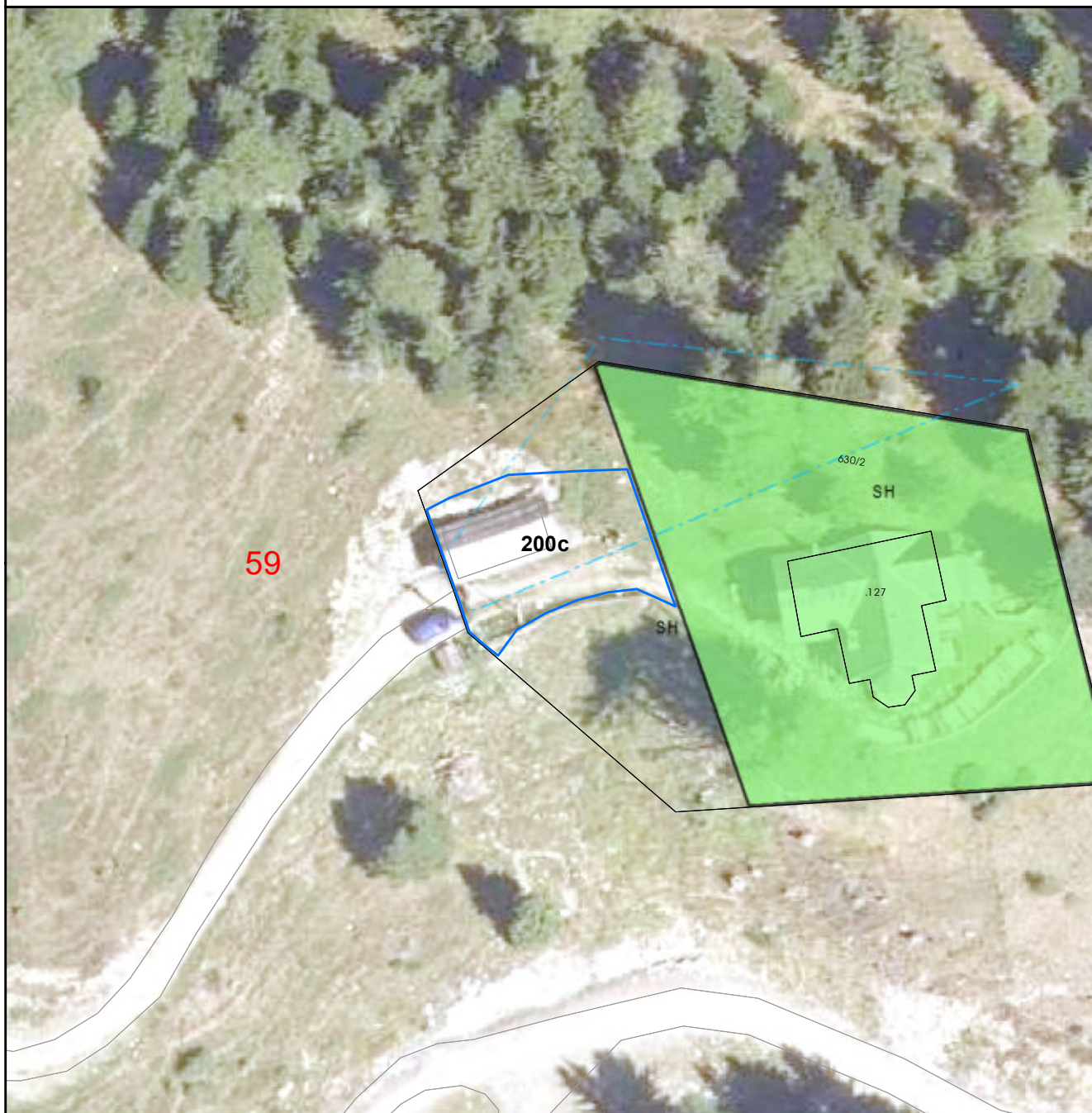
Anmerkung: Anpassung der Widmung an die tatsächliche Nutzung



Umwidmung:
von: Grünland - Schutzhütte
in: Grünland - Land- und Forstwirtschaft

KG: Trebesing
Grundstück(e): 630/2
Ausmaß: 433m²

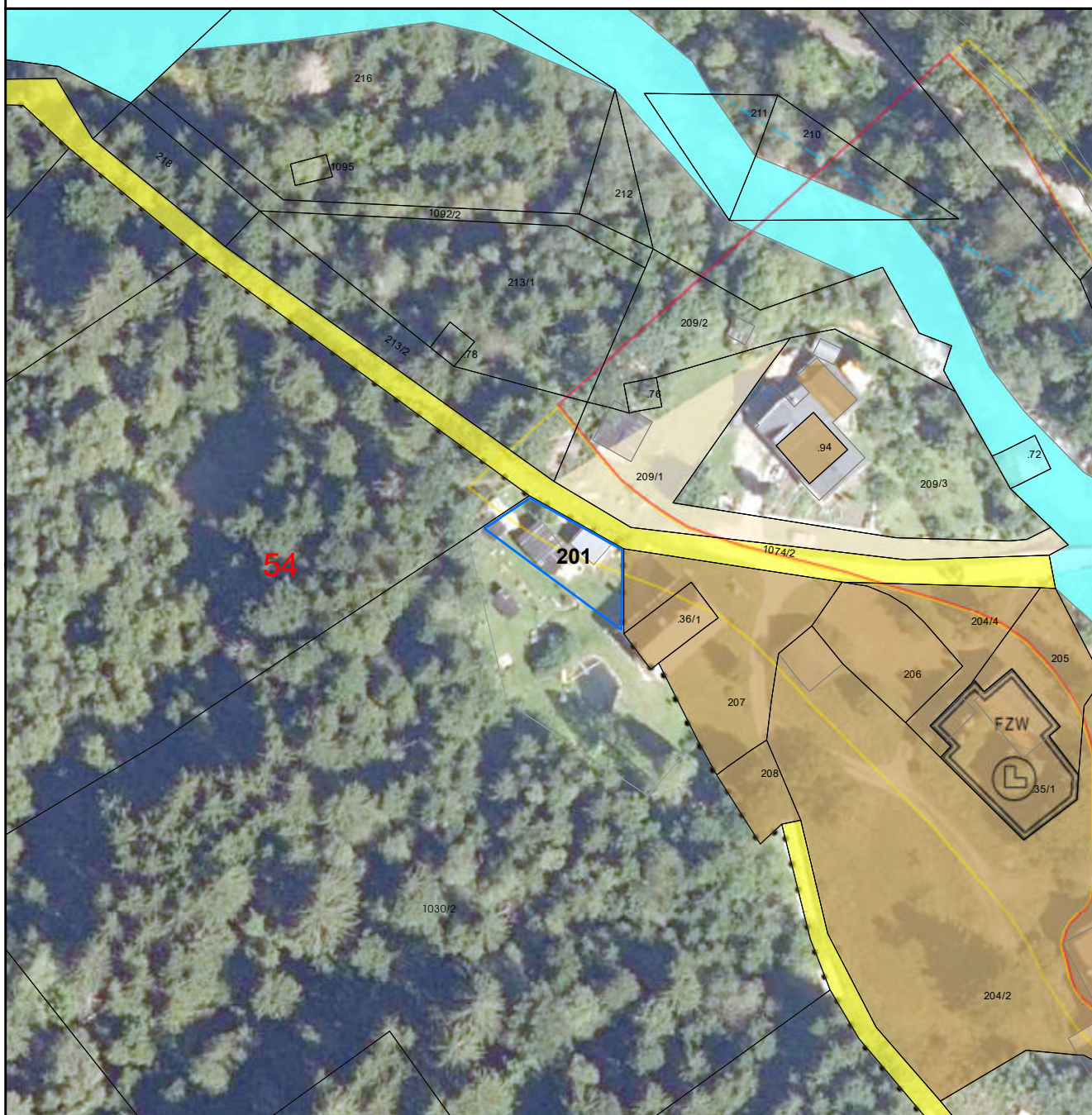
Anmerkung: Anpassung der Widmung an die tatsächliche Nutzung



Umwidmung:
von: Grünland - Land- und Forstwirtschaft
in: Grünland - Ausflugsgasthaus

KG: Trebesing
Grundstück(e): 630/2
Ausmaß: 190m²

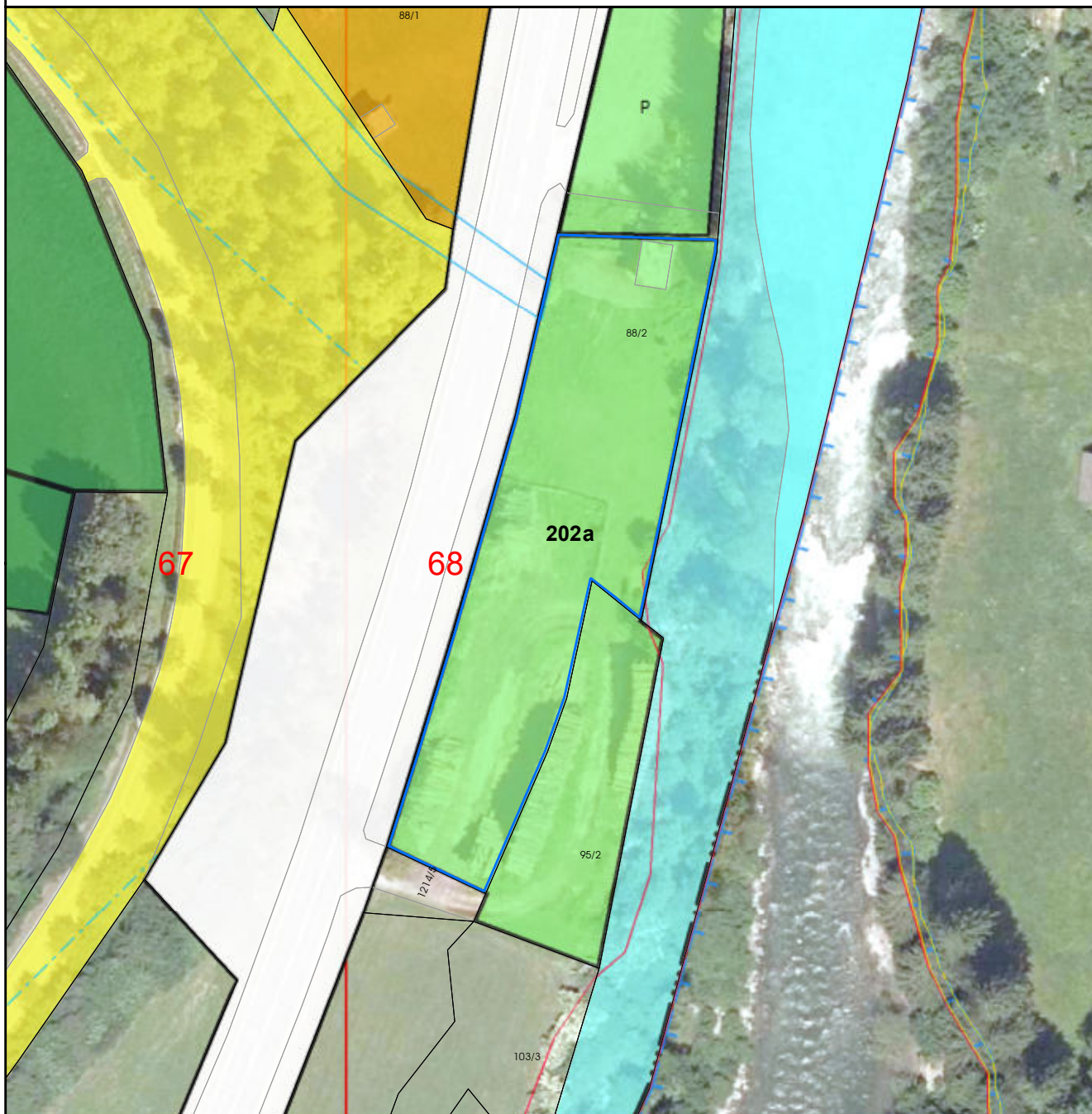
Anmerkung: Anpassung der Widmung an die tatsächliche Nutzung



Umwidmung:
von: Grünland - Land- und Forstwirtschaft
in: Grünland - Garten

KG: Radl
Grundstück(e): 1030/2
Ausmaß: 227m²

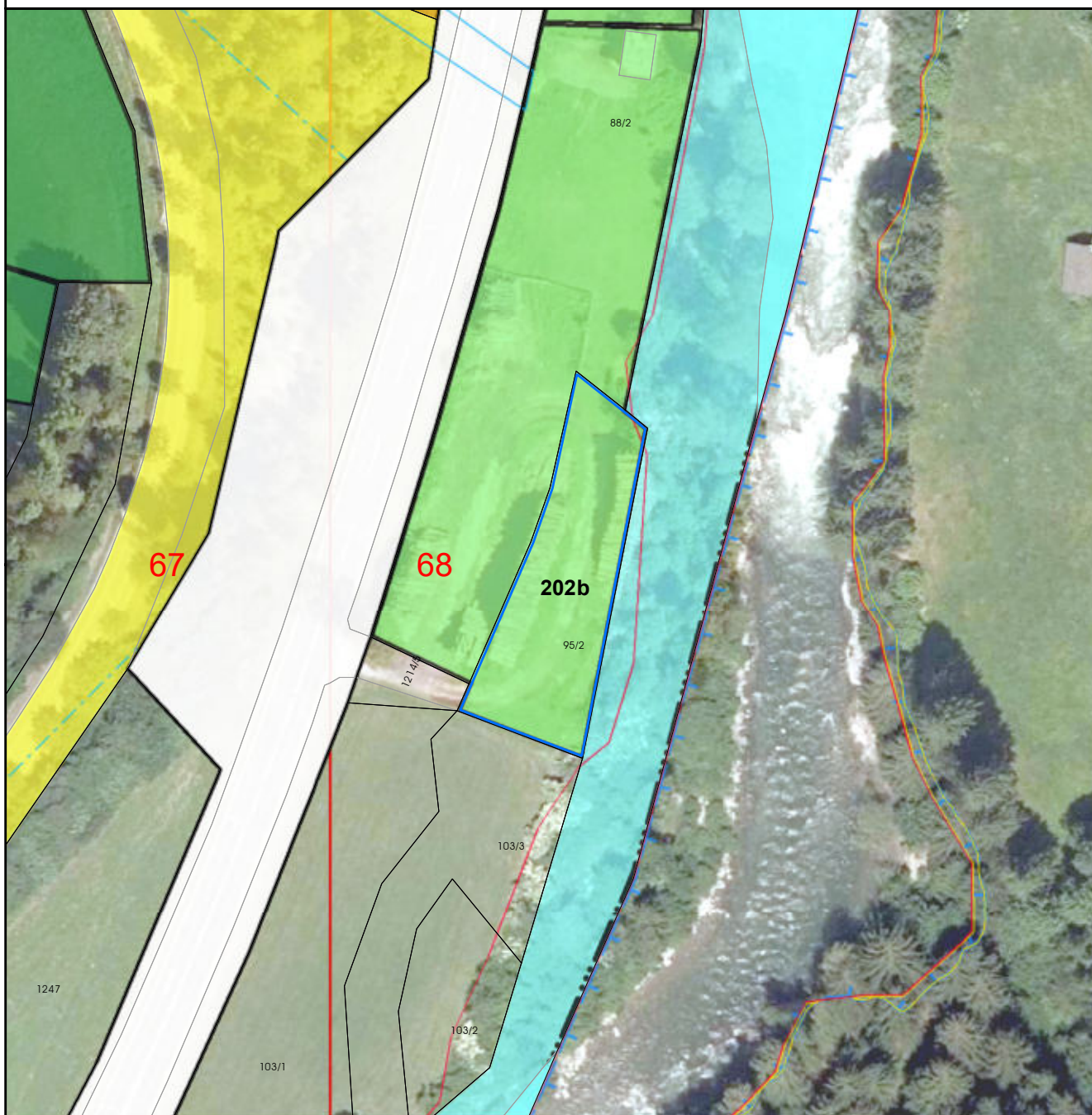
Anmerkung: Anpassung der Widmung an die tatsächliche Nutzung



Umwidmung:
von: Grünland - Erholung
in: Grünland - Holzlagerplatz

KG: Trebesing
Grundstück(e): 88/2
Ausmaß: 2479m²

Anmerkung: Anpassung der Widmung an die tatsächliche Nutzung



Umwidmung:
von: Grünland - Erholung
in: Grünland - Holzlagerplatz

KG: Trebesing
Grundstück(e): 95/2
Ausmaß: 892m²

Anmerkung: Anpassung der Widmung an die tatsächliche Nutzung



Umwidmung:
von: Grünland - Land- und Forstwirtschaft
in: Grünland - Parkplatz

KG: Trebesing
Grundstück(e): 88/2
Ausmaß: 327m²

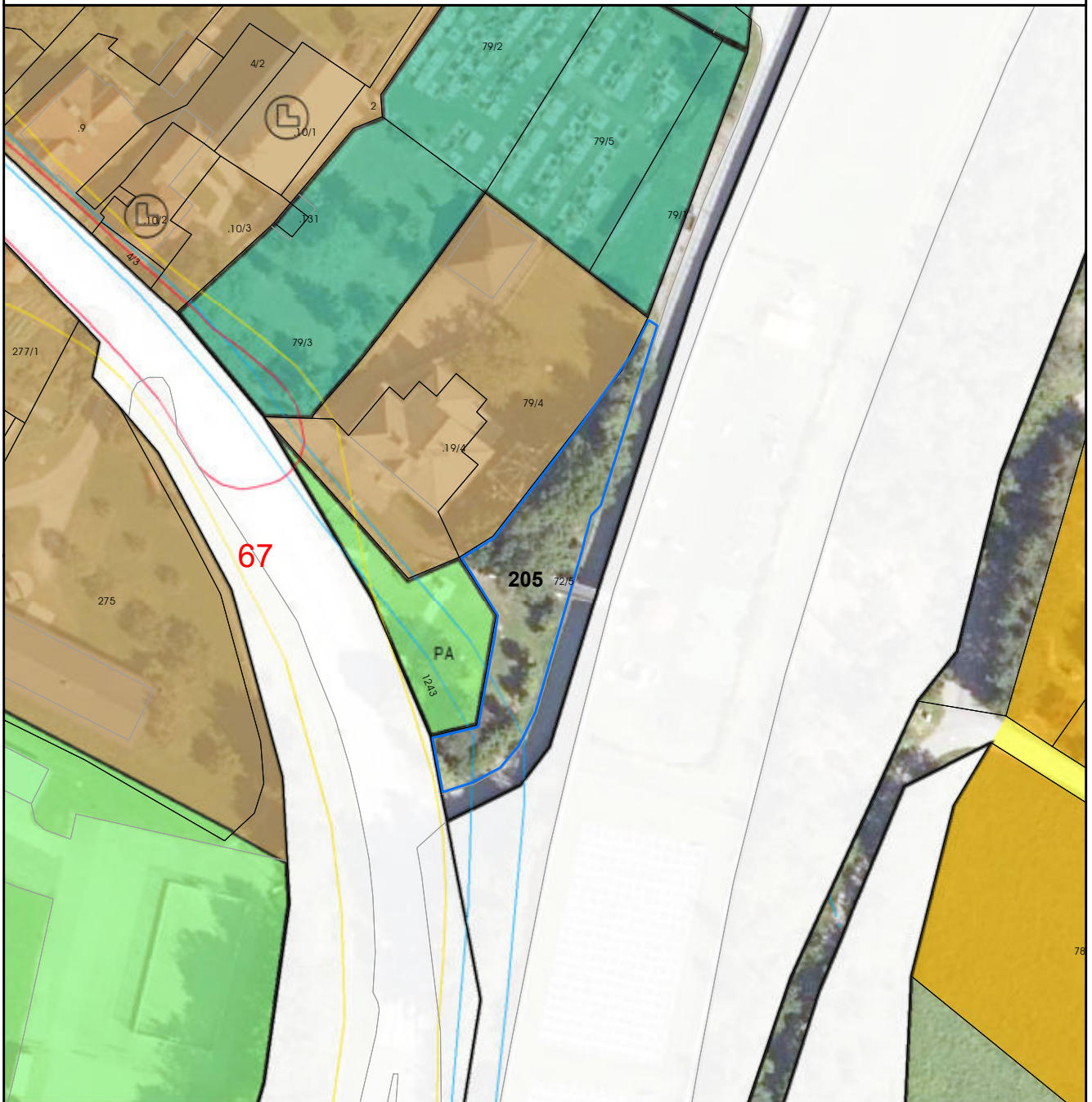
Anmerkung: Erweiterung Parkplatzfläche



Umwidmung:
von: Grünland - Land- und Forstwirtschaft
in: Grünland - Nebengebäude

KG: Radl
Grundstück(e): 72/4
Ausmaß: 356m²

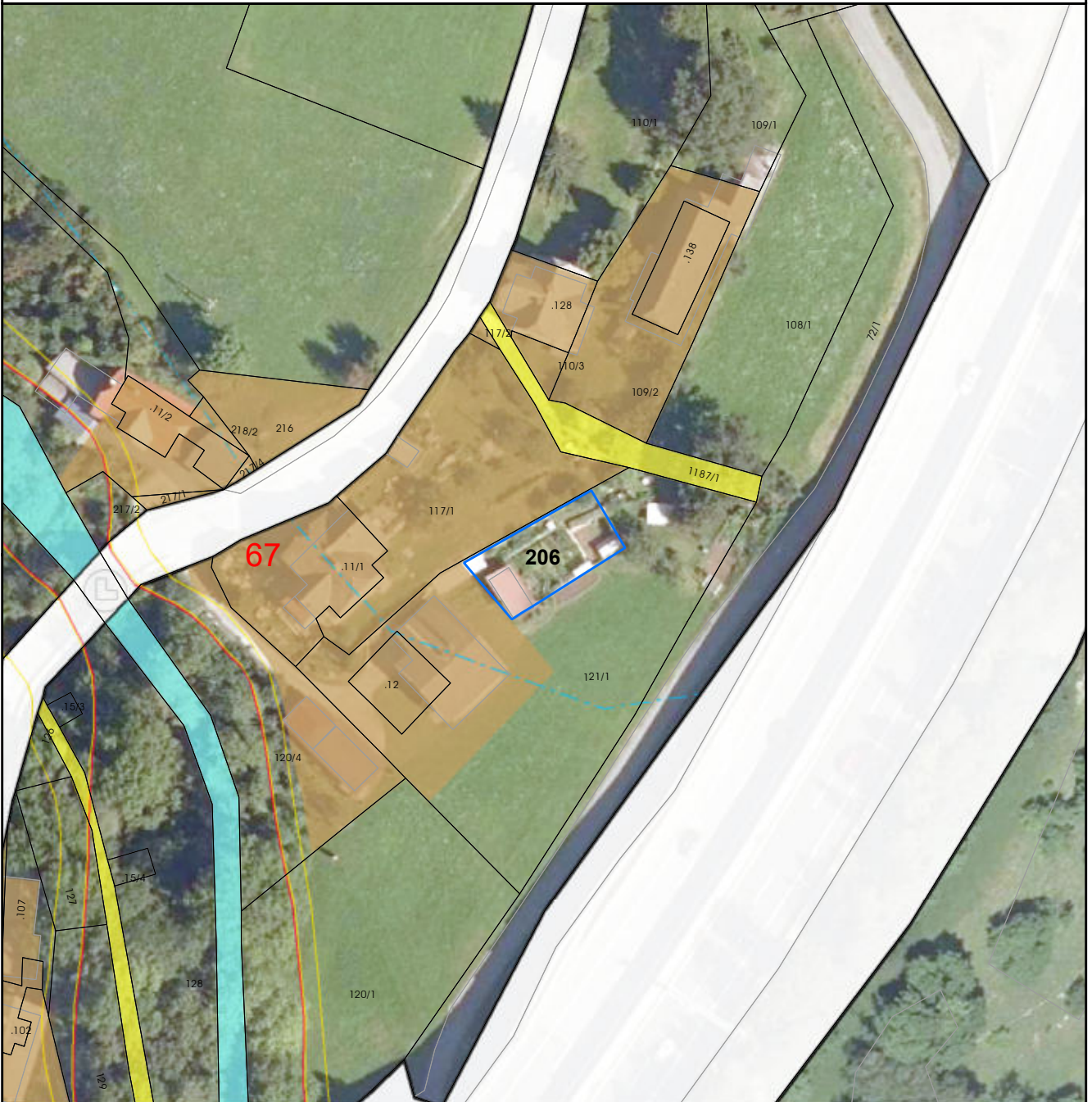
Anmerkung: Anpassung der Widmung an die tatsächliche Nutzung



Umwidmung:
von: Grünland - Land- und Forstwirtschaft
in: Grünland - Park

KG: Trebesing
Grundstück(e): 72/5
Ausmaß: 795m²

Anmerkung: Anpassung der Widmung an die tatsächliche Nutzung



Umwidmung:
von: Grünland - Land- und Forstwirtschaft
in: Grünland - Garten

KG: Trebesing
Grundstück(e): 121/1
Ausmaß: 276m²

Anmerkung: Anpassung der Widmung an die tatsächliche Nutzung



Umwidmung:

von: Grünland - Kinderspielplatz
in: Grünland - Land- und Forstwirtschaft

KG: Radl

Grundstück(e): 462/1, 461
Ausmaß: 2942m²

Anmerkung: Rückwidmung Kinderspielplatz - kein Erfordernis mehr gegeben



Umwidmung:
von: Grünland - Freizeiteinrichtung
in: Grünland - Land- und Forstwirtschaft

KG: Altersberg
Grundstück(e): 440/2, 440/1
Ausmaß: 399m²

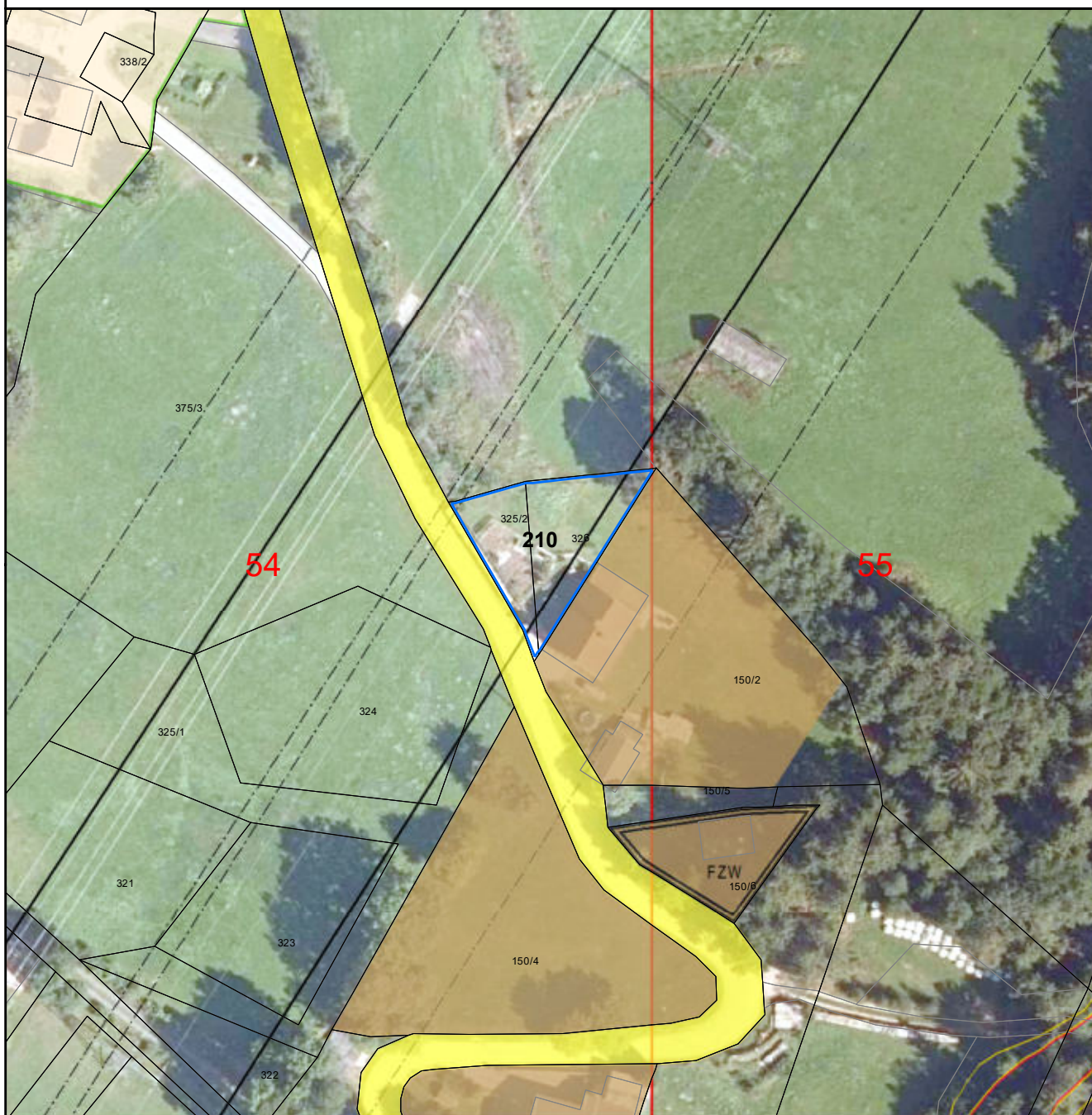
Anmerkung: Rückwidmung Freizeiteinrichtung - kein Erfordernis mehr gegeben



Umwidmung:
von: Grünland - Land- und Forstwirtschaft
in: Grünland - Nebengebäude

KG: Trebesing
Grundstück(e): 1018/4
Ausmaß: 212m²

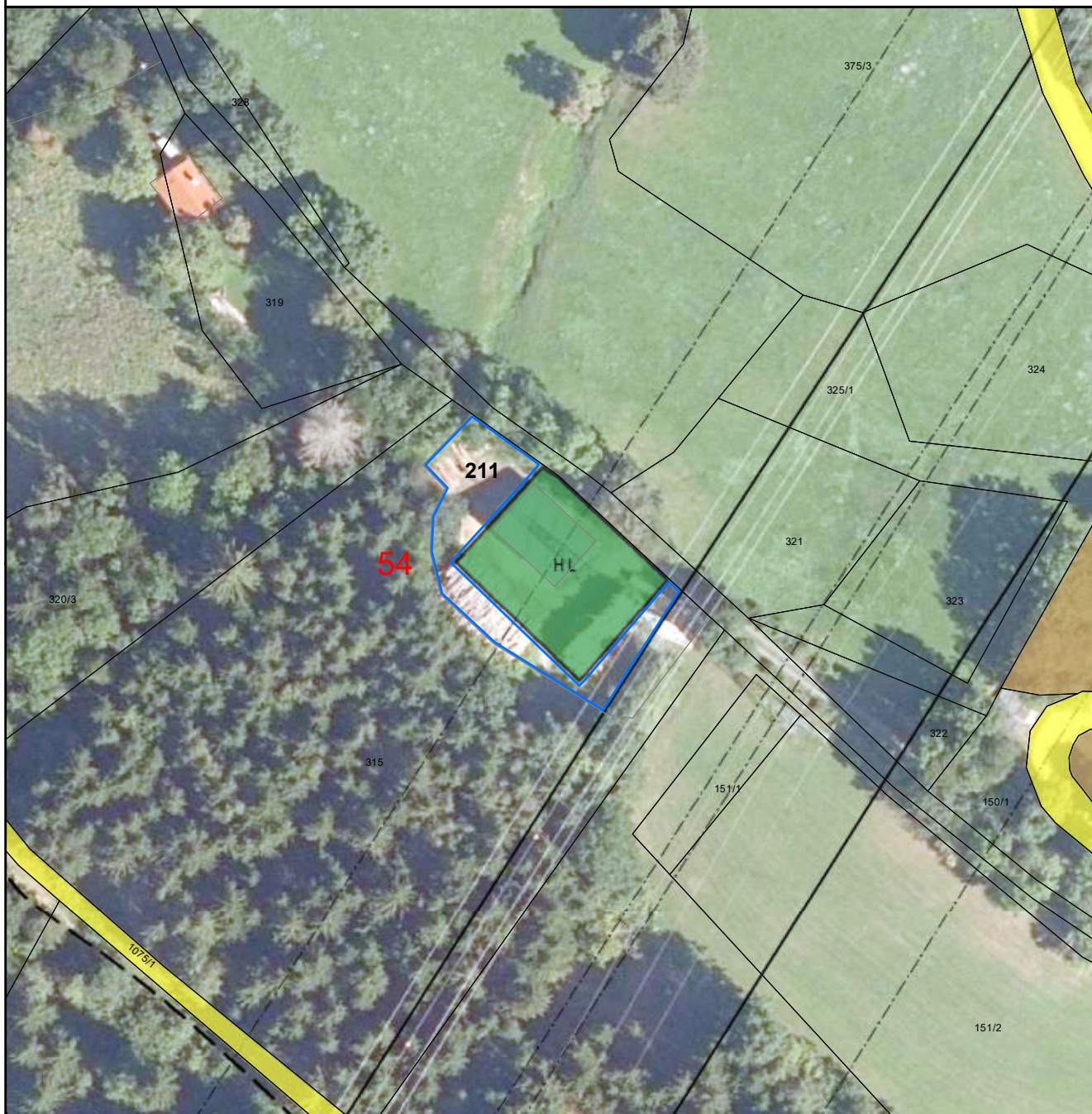
Anmerkung: Anpassung der Widmung an die tatsächliche Nutzung



Umwidmung:
von: Grünland - Land- und Forstwirtschaft
in: Grünland - Garten

KG: Radl
Grundstück(e): 325/2, 326
Ausmaß: 472m²

Anmerkung: Anpassung der Widmung an die tatsächliche Nutzung



Umwidmung:
von: Grünland - Land- und Forstwirtschaft
in: Grünland - Holzlagerplatz

KG: Radl
Grundstück(e): 315
Ausmaß: 462m²

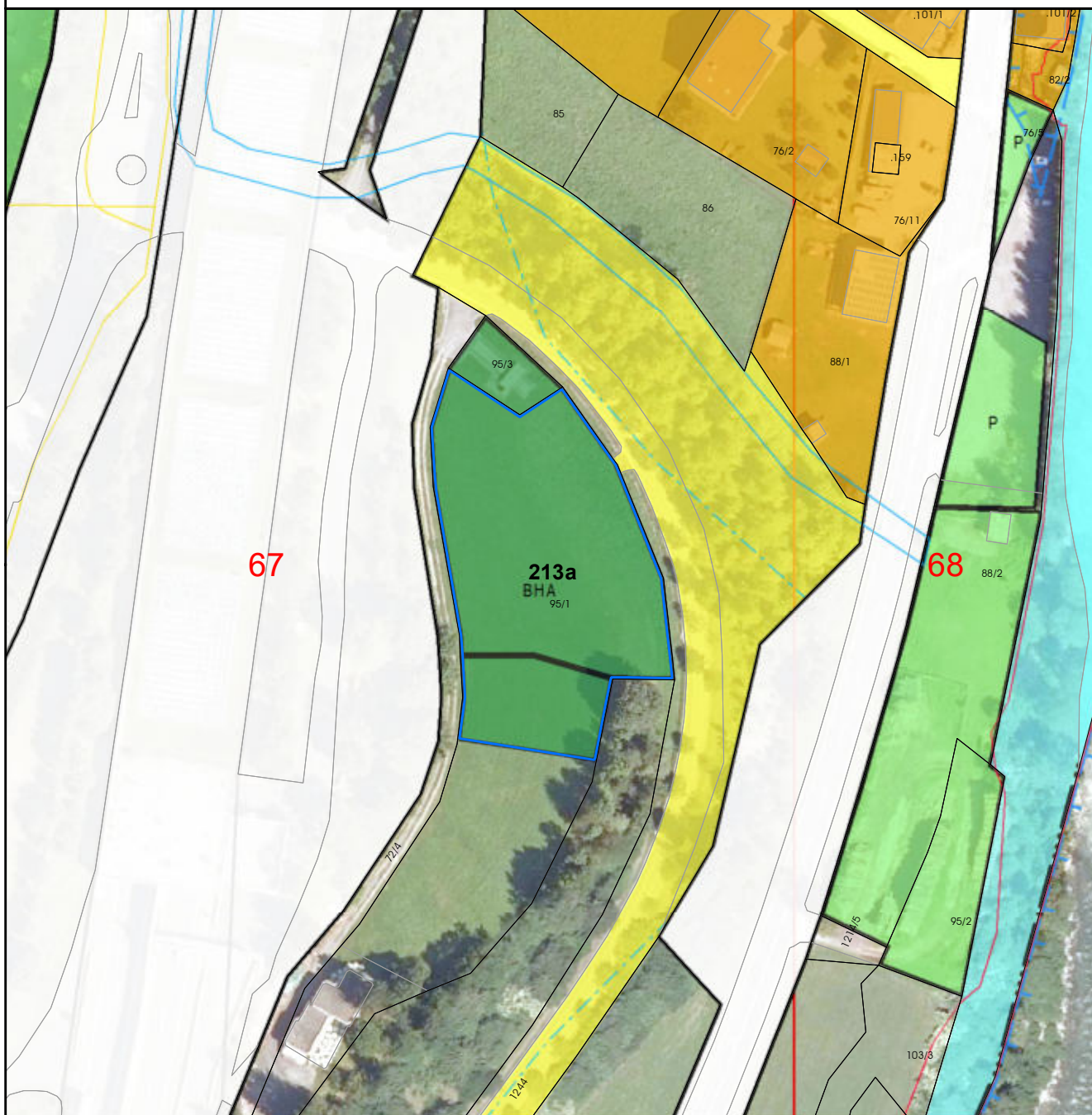
Anmerkung: Widmungserweiterung entsprechend der tatsächlichen Nutzung



Umwidmung:
von: Grünland - Freizeit- und Veranstaltungsgelände
in: Grünland - Land- und Forstwirtschaft

KG: Trebesing
Grundstück(e): 272
Ausmaß: 5000m²

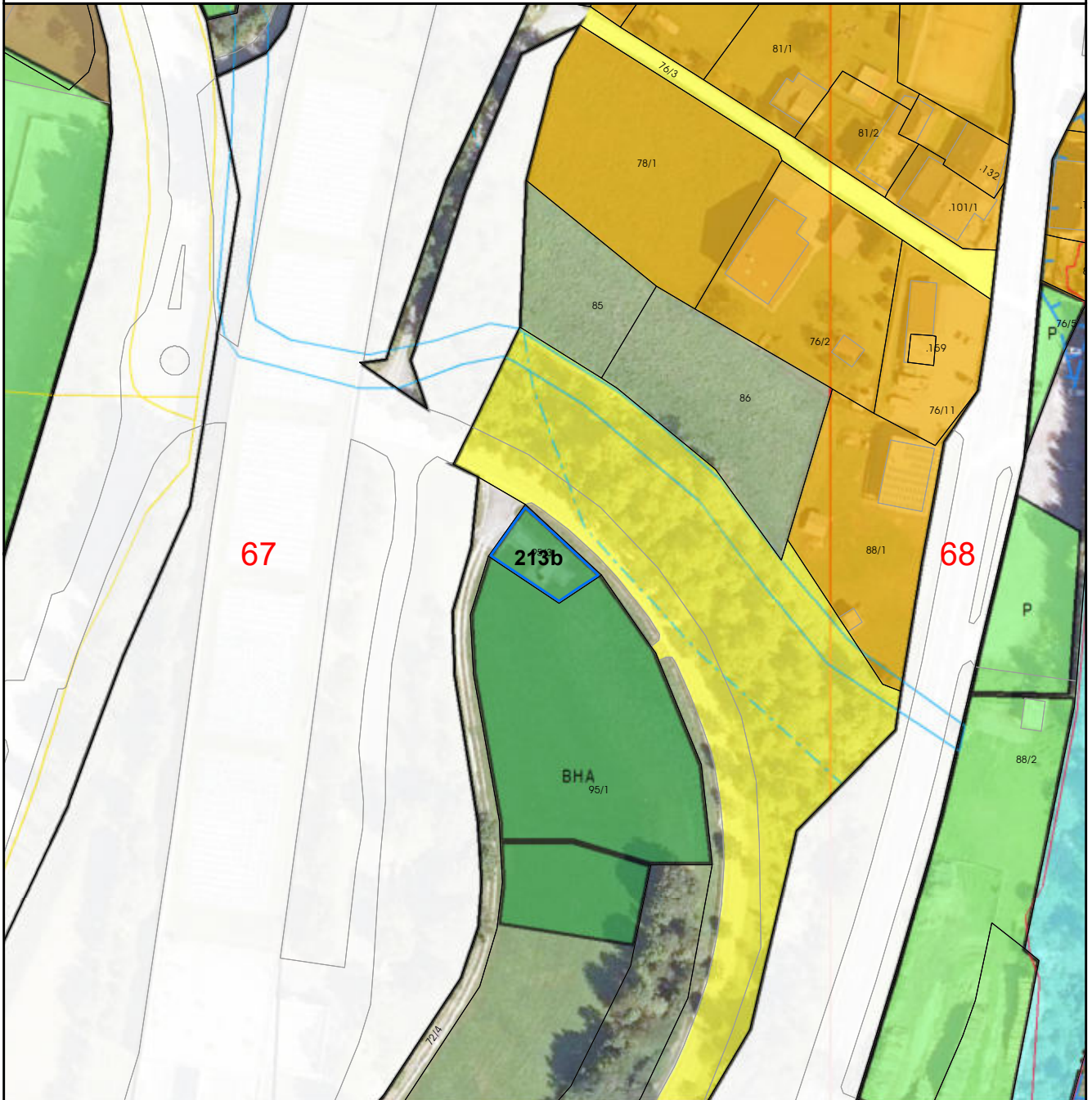
Anmerkung: Spezifische Grünlandwidmung nicht mehr erforderlich



Umwidmung:
von: Grünland - Bioheizwerk
in: Grünland - Land- und Forstwirtschaft

KG: Trebesing
Grundstück(e): 95/1
Ausmaß: 3798m²

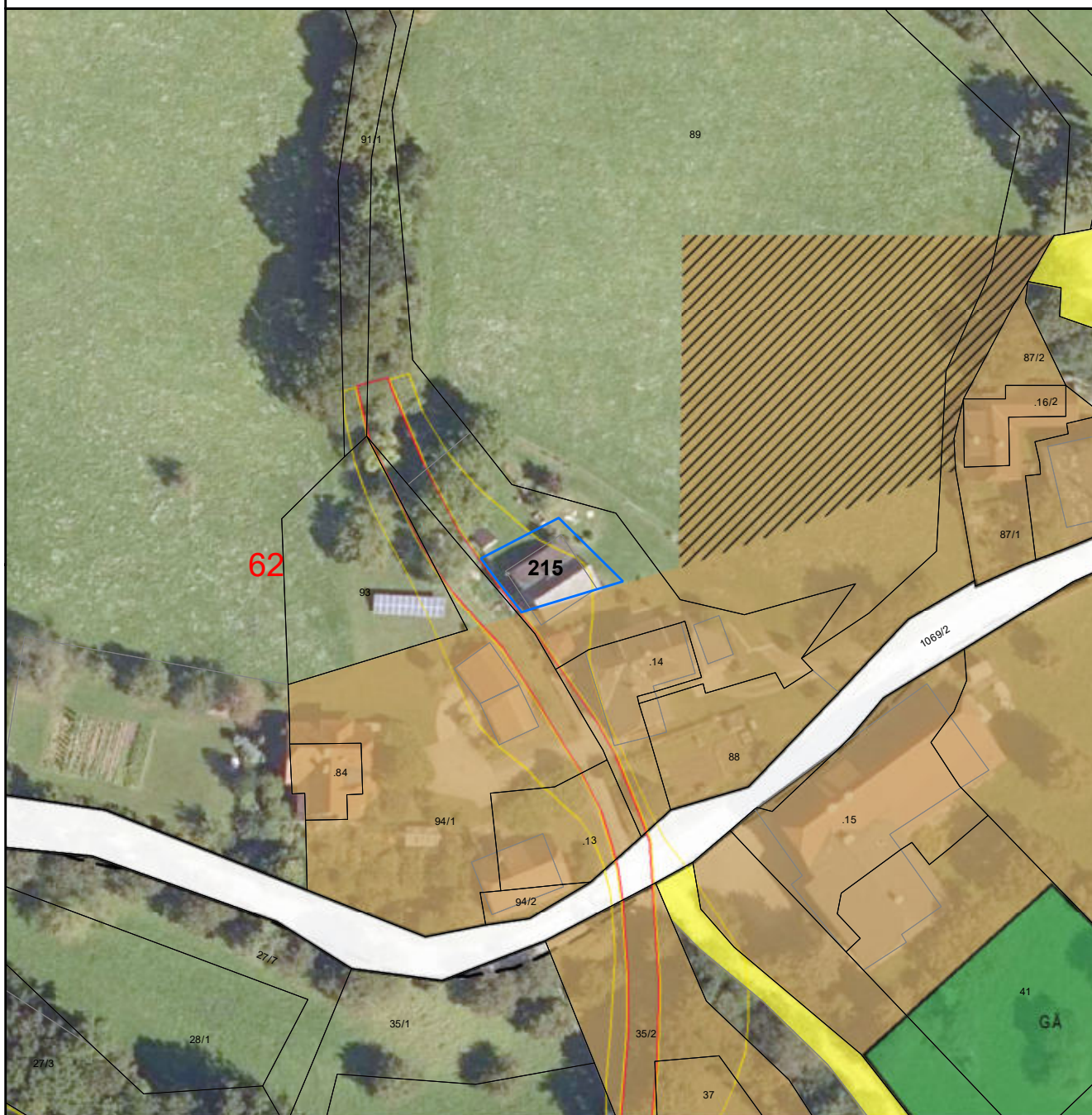
Anmerkung: Geplantes Projekt wurde nie umgesetzt, spezifische Widmung nicht erforderlich



Umwidmung:
von: Grünland - Bioheizwerk
in: Grünland - Land- und Forstwirtschaft

KG: Trebesing
Grundstück(e): 95/3
Ausmaß: 309m²

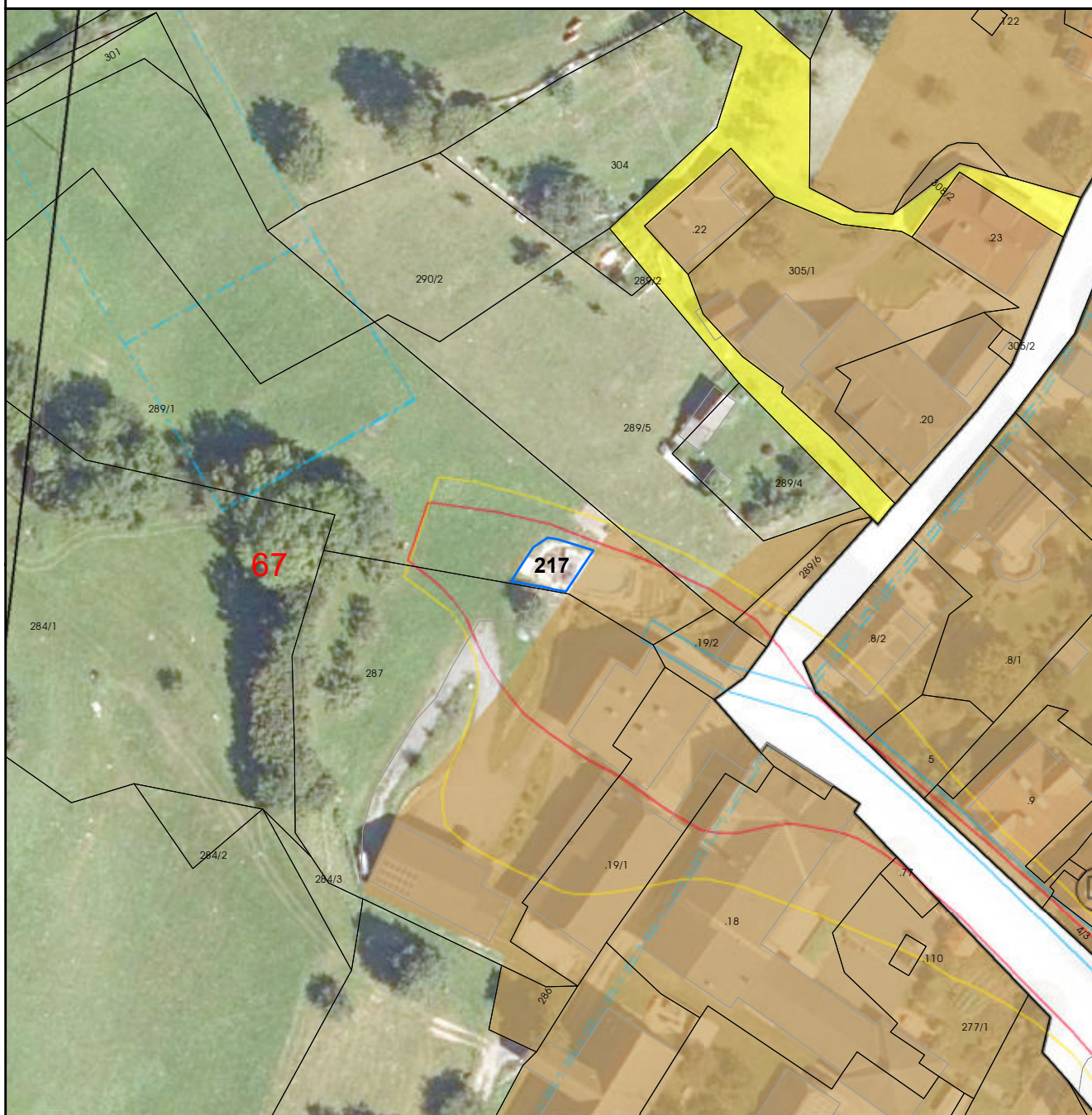
Anmerkung: Geplantes Projekt wurde nie umgesetzt



Umwidmung:
von: Grünland - Land- und Forstwirtschaft
in: Grünland - Nebengebäude

KG: Radl
Grundstück(e): 90/1
Ausmaß: 200m²

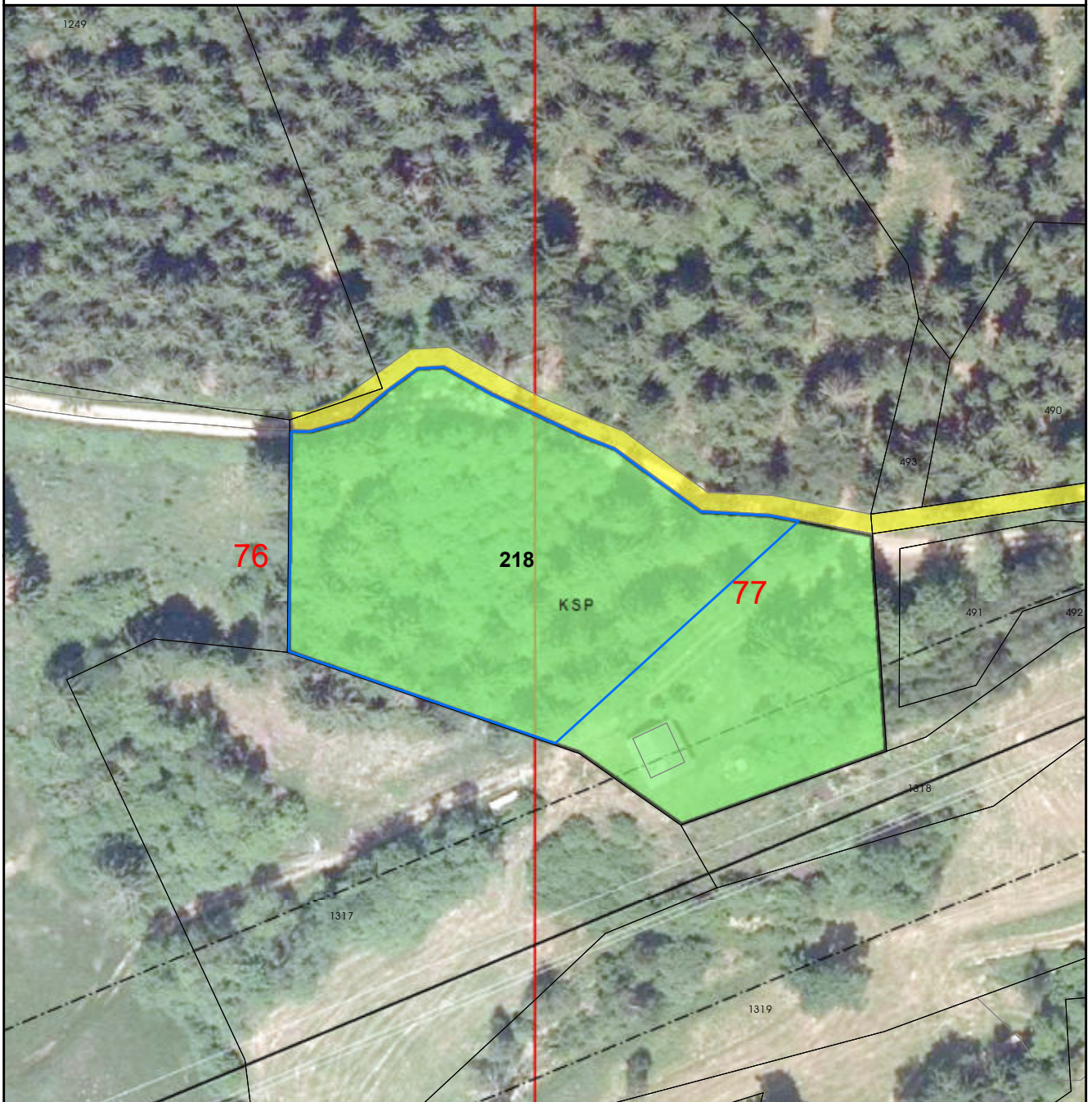
Anmerkung: Richtigstellung der Widmung entsprechend der Bestandssituation



Umwidmung:
von: Grünland - Land- und Forstwirtschaft
in: Grünland - Garten

KG: Trebesing
Grundstück(e): 289/1
Ausmaß: 79m²

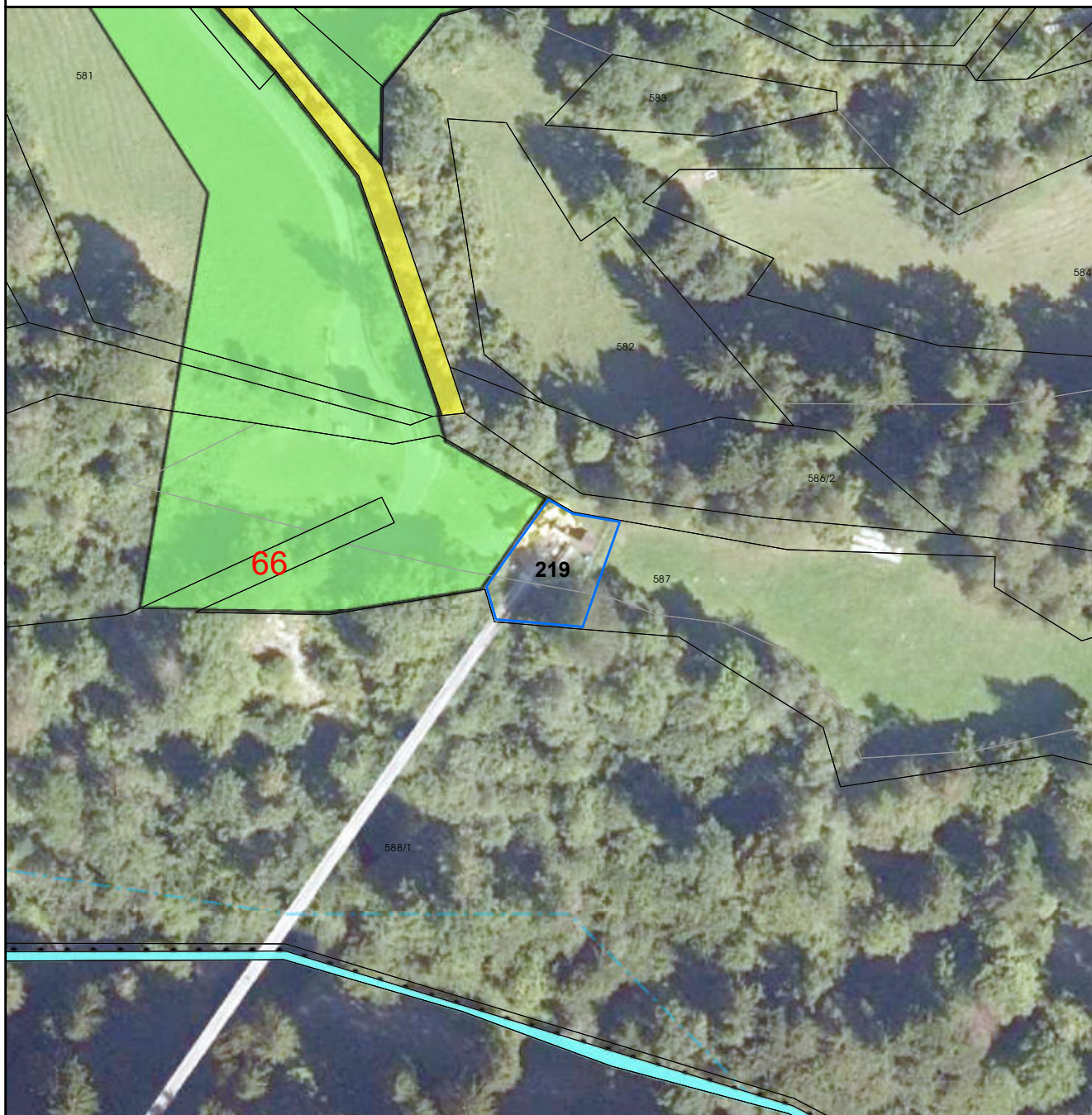
Anmerkung: Anpassung an die tatsächliche Nutzung



Umwidmung:
von: Grünland - Kinderspielplatz
in: Grünland - Land- und Forstwirtschaft

KG: Altersberg
Grundstück(e): 1246
Ausmaß: 3070m²

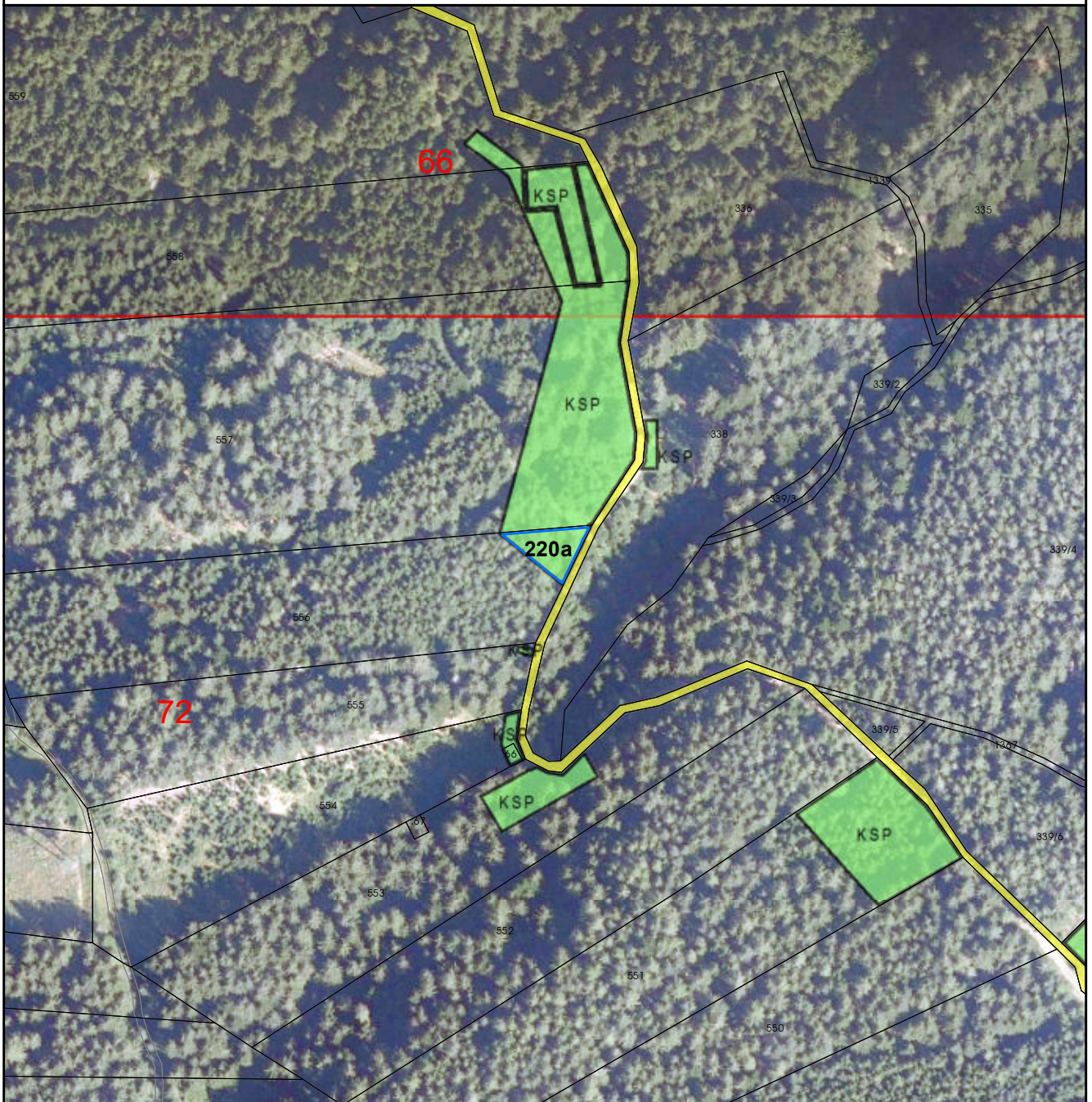
Anmerkung: Anpassung der Widmung an die tatsächliche Nutzung



Umwidmung:
von: Grünland - Land- und Forstwirtschaft
in: Grünland - Kinderspielplatz

KG: Trebesing
Grundstück(e): 587
Ausmaß: 297m²

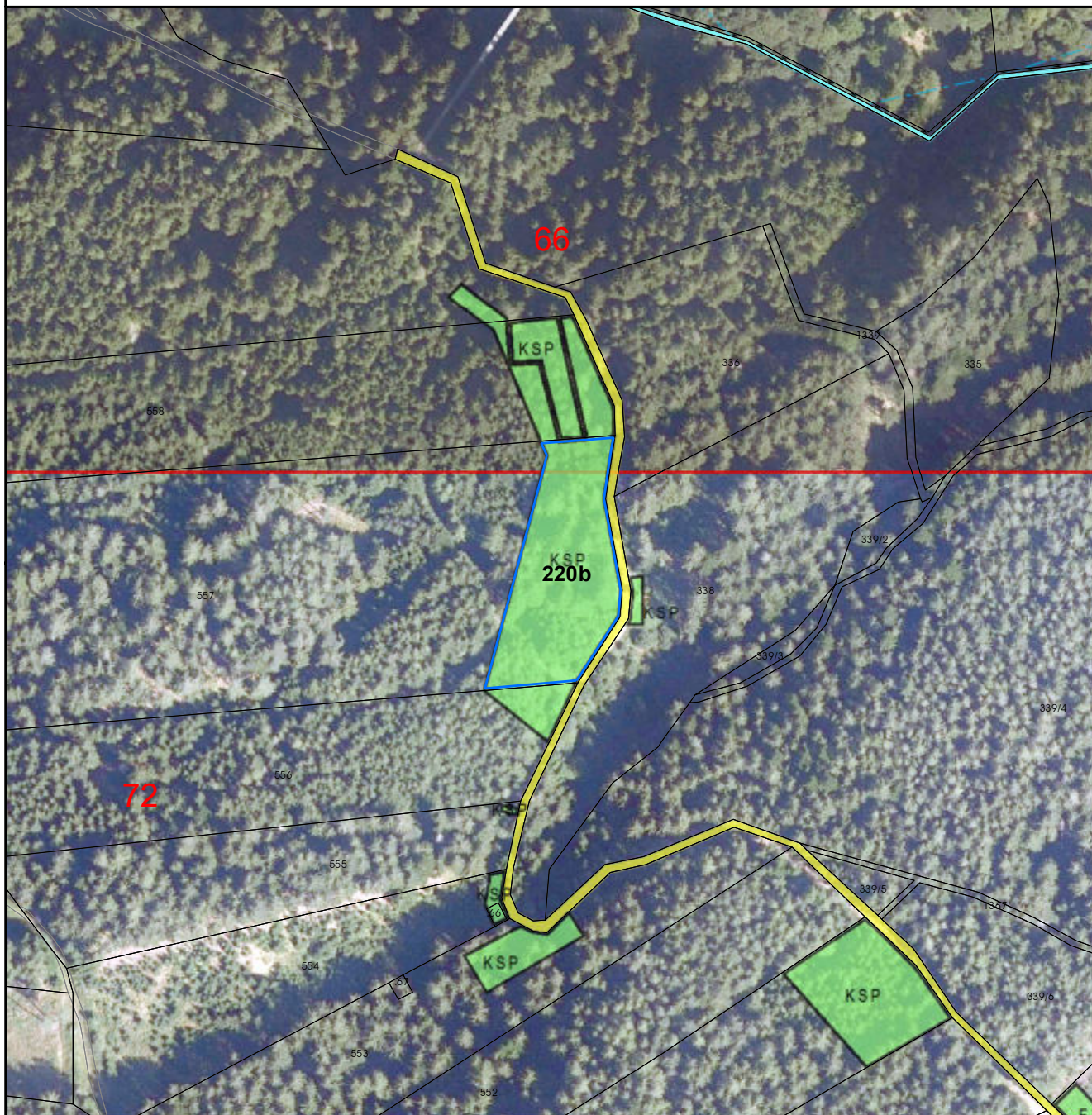
Anmerkung: Anpassung der Widmung an die tatsächliche Nutzung



Umwidmung:
von: Grünland - Kinderspielplatz
in: Grünland - Land- und Forstwirtschaft

KG: Altersberg
Grundstück(e): 556
Ausmaß: 454m²

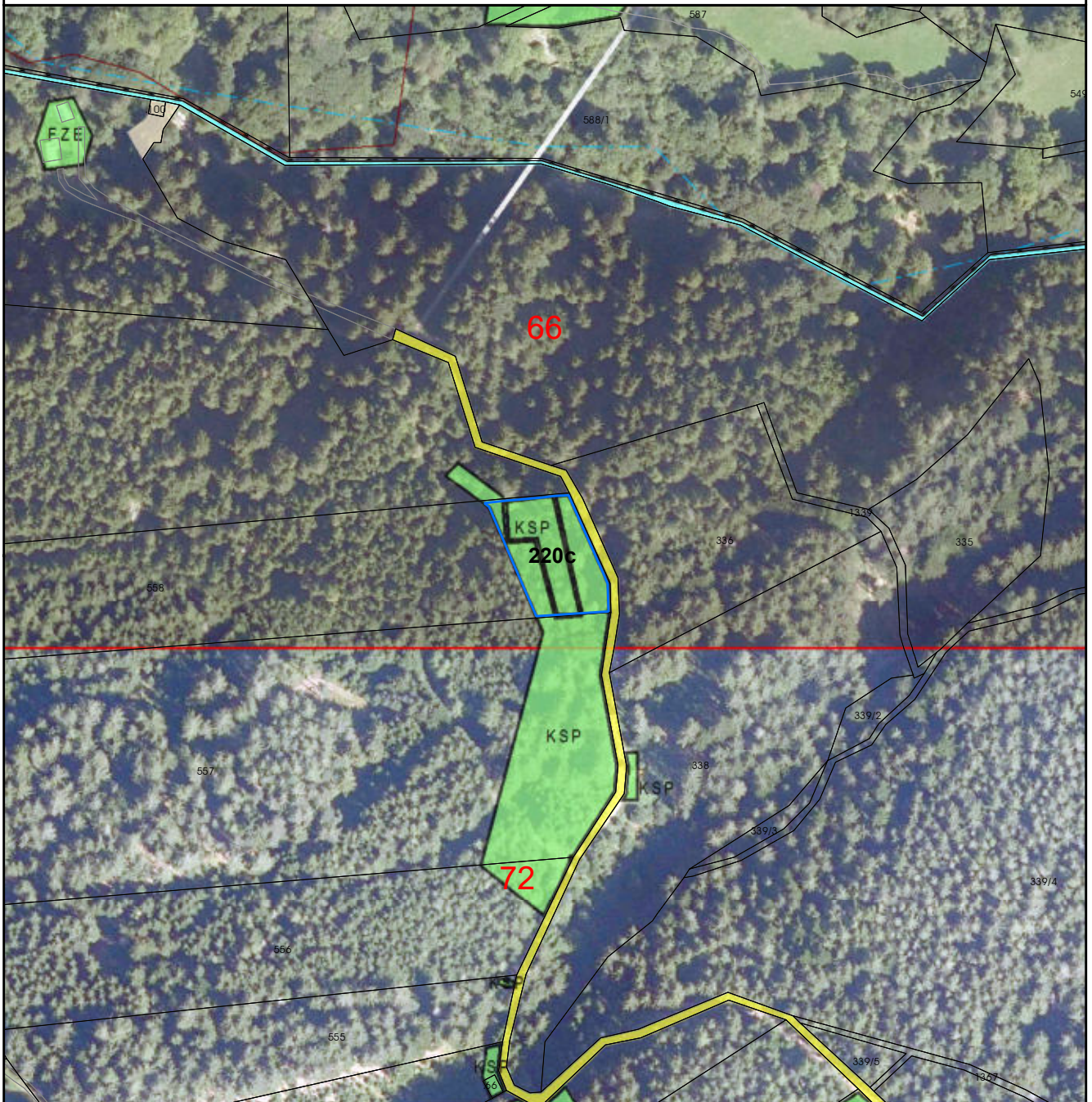
Anmerkung: Rückwidmung der spezifischen Grünlandwidmung



Umwidmung:
von: Grünland - Kinderspielplatz
in: Grünland - Land- und Forstwirtschaft

KG: Altersberg
Grundstück(e): 557
Ausmaß: 3698m²

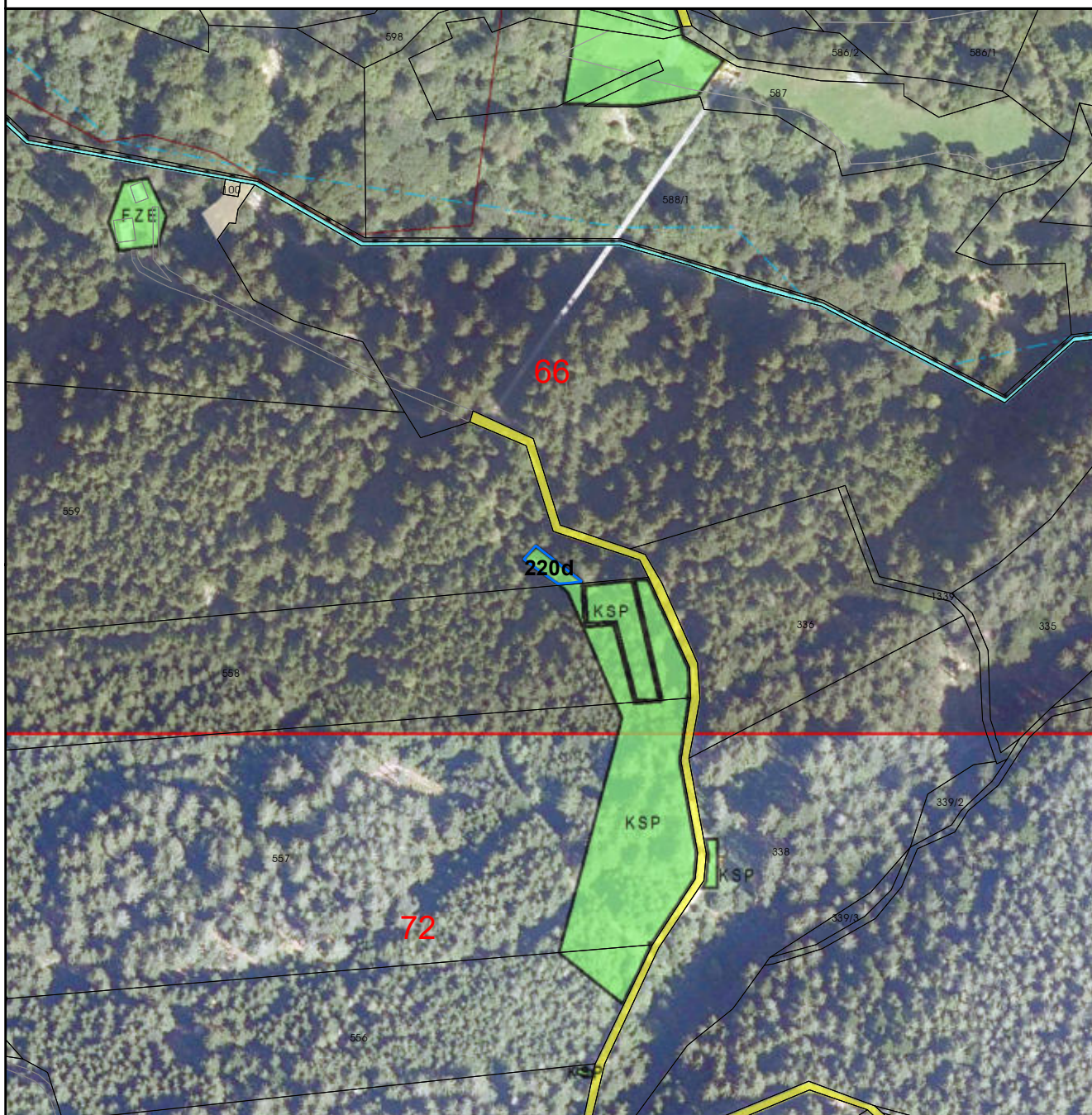
Anmerkung: Rückwidmung der spezifischen Grünlandwidmung



Umwidmung:
von: Grünland - Kinderspielplatz
in: Grünland - Land- und Forstwirtschaft

KG: Altersberg
Grundstück(e): 558
Ausmaß: 1698m²

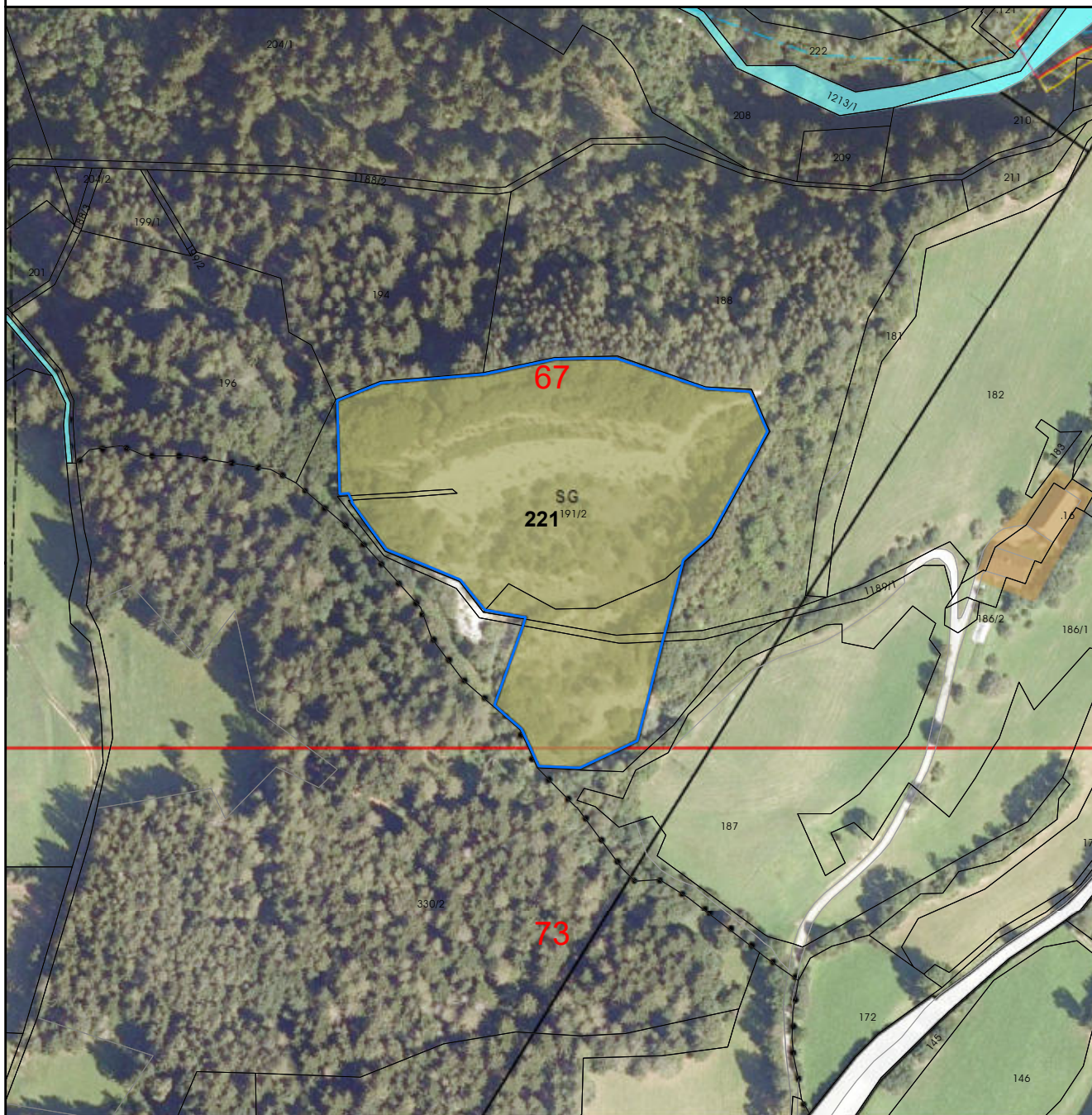
Anmerkung: Rückwidmung der spezifischen Grünlandwidmung



Umwidmung:
von: Grünland - Kinderspielplatz
in: Grünland - Land- und Forstwirtschaft

KG: Altersberg
Grundstück(e): 559
Ausmaß: 182m²

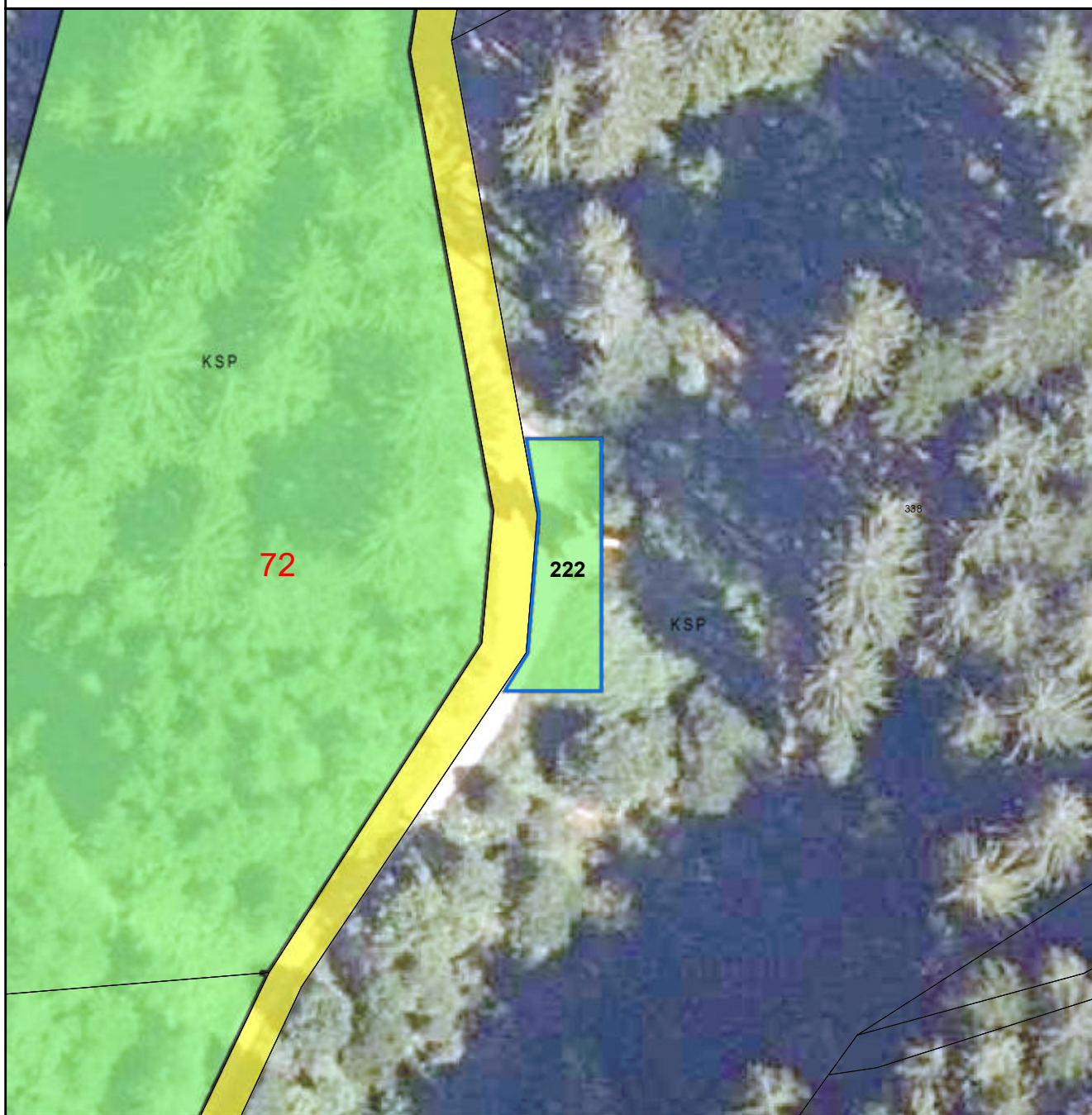
Anmerkung: Rückwidmung der spezifischen Grünlandwidmung



Umwidmung:
von: Grünland - Schottergrube
in: Grünland - Land- und Forstwirtschaft

KG: Trebesing
Grundstück(e): 191/2, 188, 1189/1
Ausmaß: 17006m²

Anmerkung: Rückwidmung der spezifischen Grünlandwidmung



Umwidmung:
von: Grünland - Kinderspielplatz
in: Grünland - Land- und Forstwirtschaft

KG: Altersberg
Grundstück(e): 338
Ausmaß: 123m²

Anmerkung: Rückwidmung der spezifischen Grünlandwidmung



Umwidmung:
von: Grünland - Kinderspielplatz
in: Grünland - Land- und Forstwirtschaft

KG: Altersberg
Grundstück(e): 555
Ausmaß: 28m²

Anmerkung: Rückwidmung der spezifischen Grünlandwidmung



Umwidmung:
von: Grünland - Kinderspielplatz
in: Grünland - Land- und Forstwirtschaft

KG: Altersberg
Grundstück(e): .66
Ausmaß: 41m²

Anmerkung: Rückwidmung der spezifischen Grünlandwidmung



Umwidmung:
von: Grünland - Kinderspielplatz
in: Grünland - Land- und Forstwirtschaft

KG: Altersberg
Grundstück(e): 554
Ausmaß: 112m²

Anmerkung: Rückwidmung der spezifischen Grünlandwidmung



Umwidmung:
von: Grünland - Kinderspielplatz
in: Grünland - Land- und Forstwirtschaft

KG: Altersberg
Grundstück(e): 553
Ausmaß: 686m²

Anmerkung: Rückwidmung der spezifischen Grünlandwidmung



Umwidmung:
von: Grünland - Kinderspielplatz
in: Grünland - Land- und Forstwirtschaft

KG: Altersberg
Grundstück(e): 551
Ausmaß: 2144m²

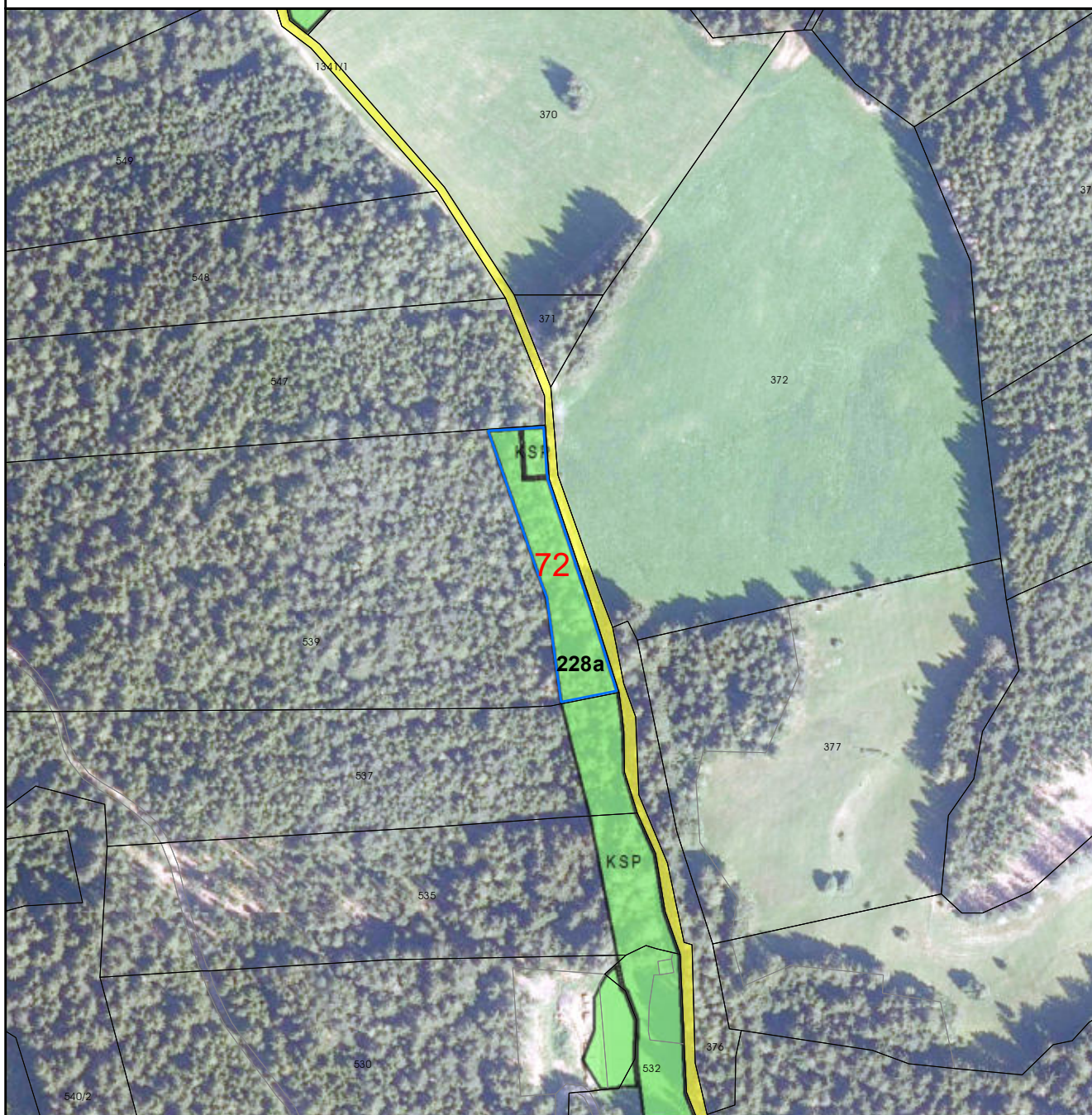
Anmerkung: Rückwidmung der spezifischen Grünlandwidmung



Umwidmung:
von: Grünland - Freizeiteinrichtungen
in: Grünland - Land- und Forstwirtschaft

KG: Altersberg
Grundstück(e): 339/7
Ausmaß: 416m²

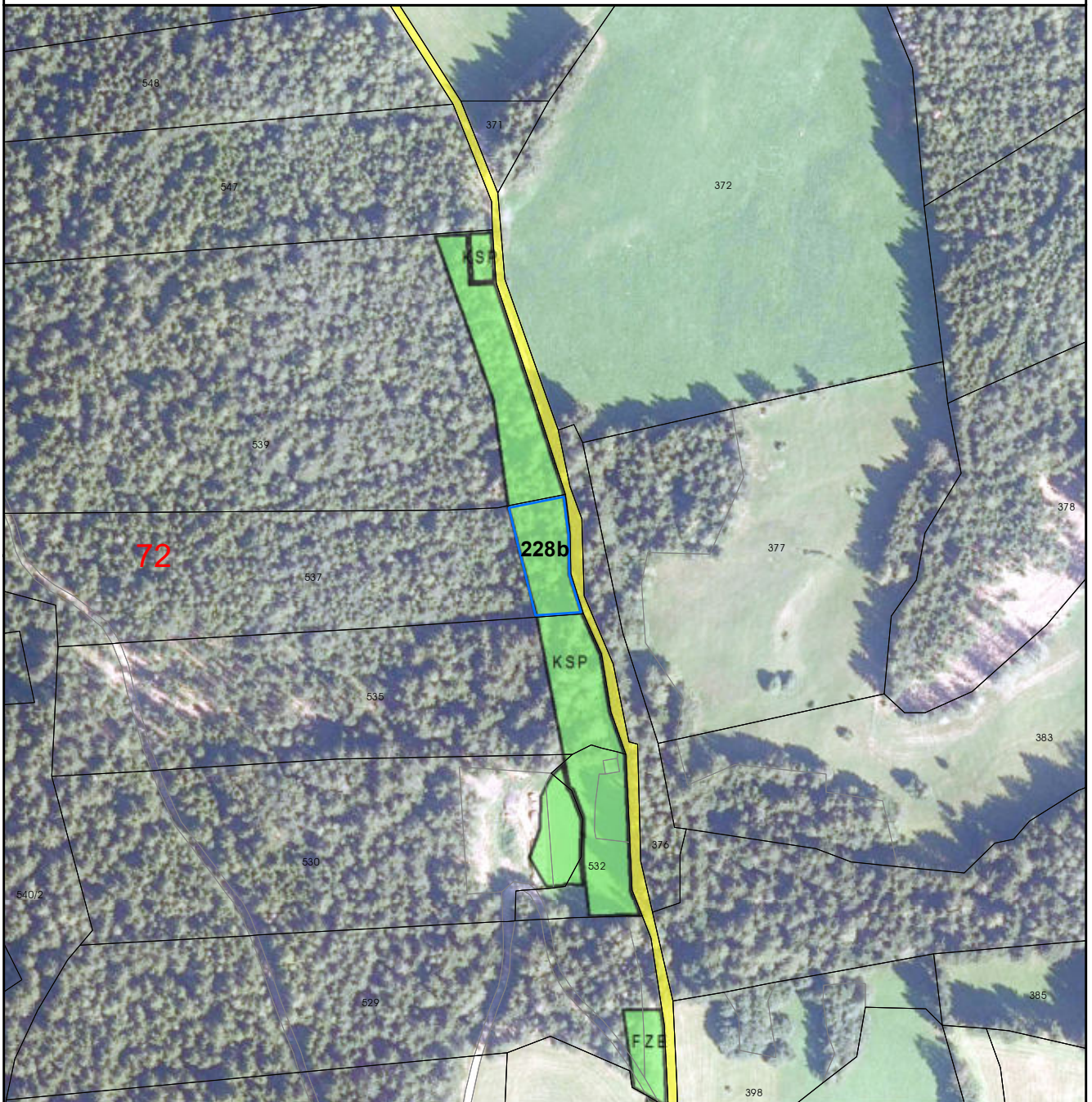
Anmerkung: Rückwidmung der spezifischen Grünlandwidmung



Umwidmung:
von: Grünland - Kinderspielplatz
in: Grünland - Land- und Forstwirtschaft

KG: Altersberg
Grundstück(e): 539
Ausmaß: 2151m²

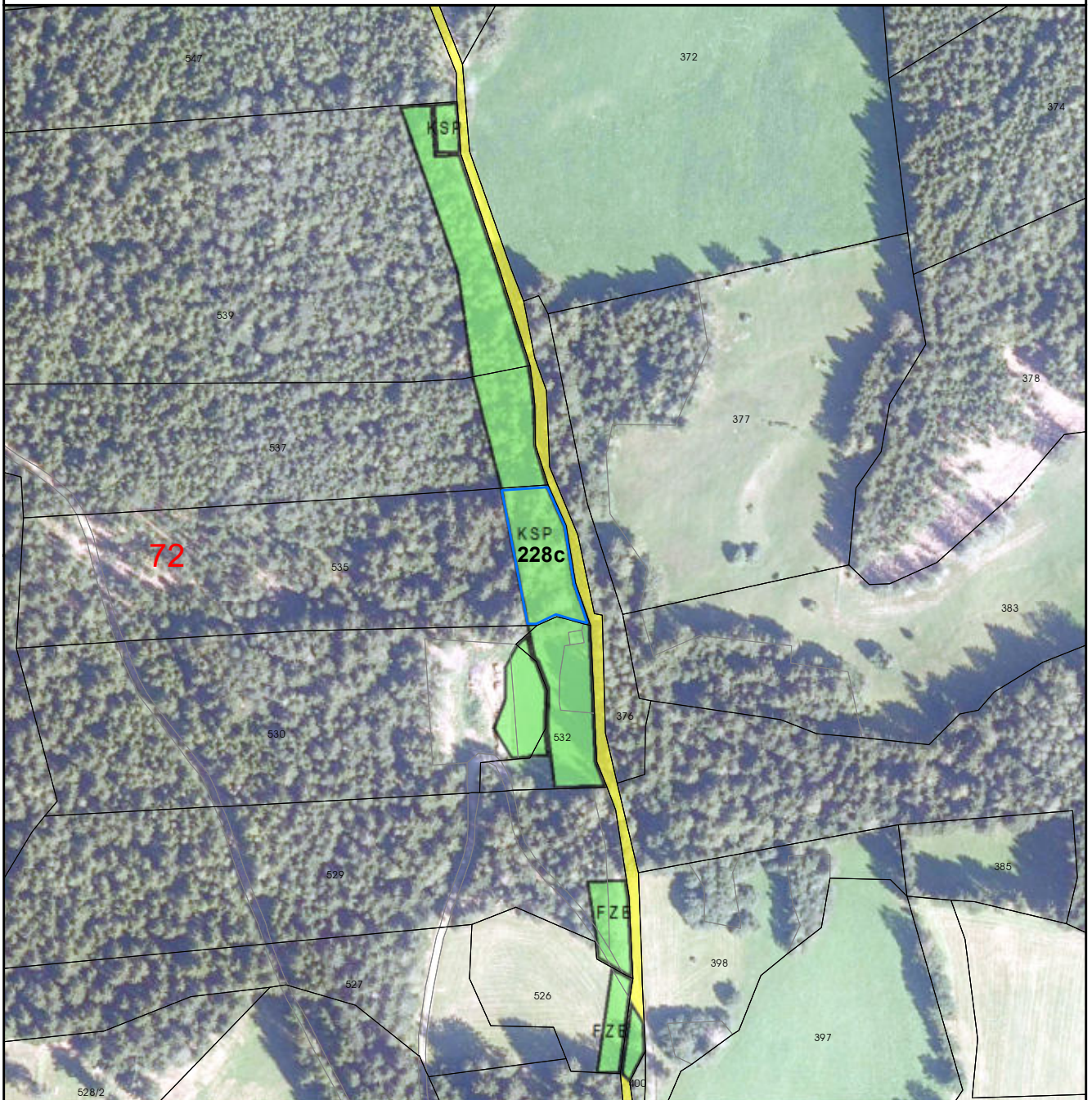
Anmerkung: Rückwidmung der spezifischen Grünlandwidmung



Umwidmung:
von: Grünland - Kinderspielplatz
in: Grünland - Land- und Forstwirtschaft

KG: Altersberg
Grundstück(e): 537
Ausmaß: 994m²

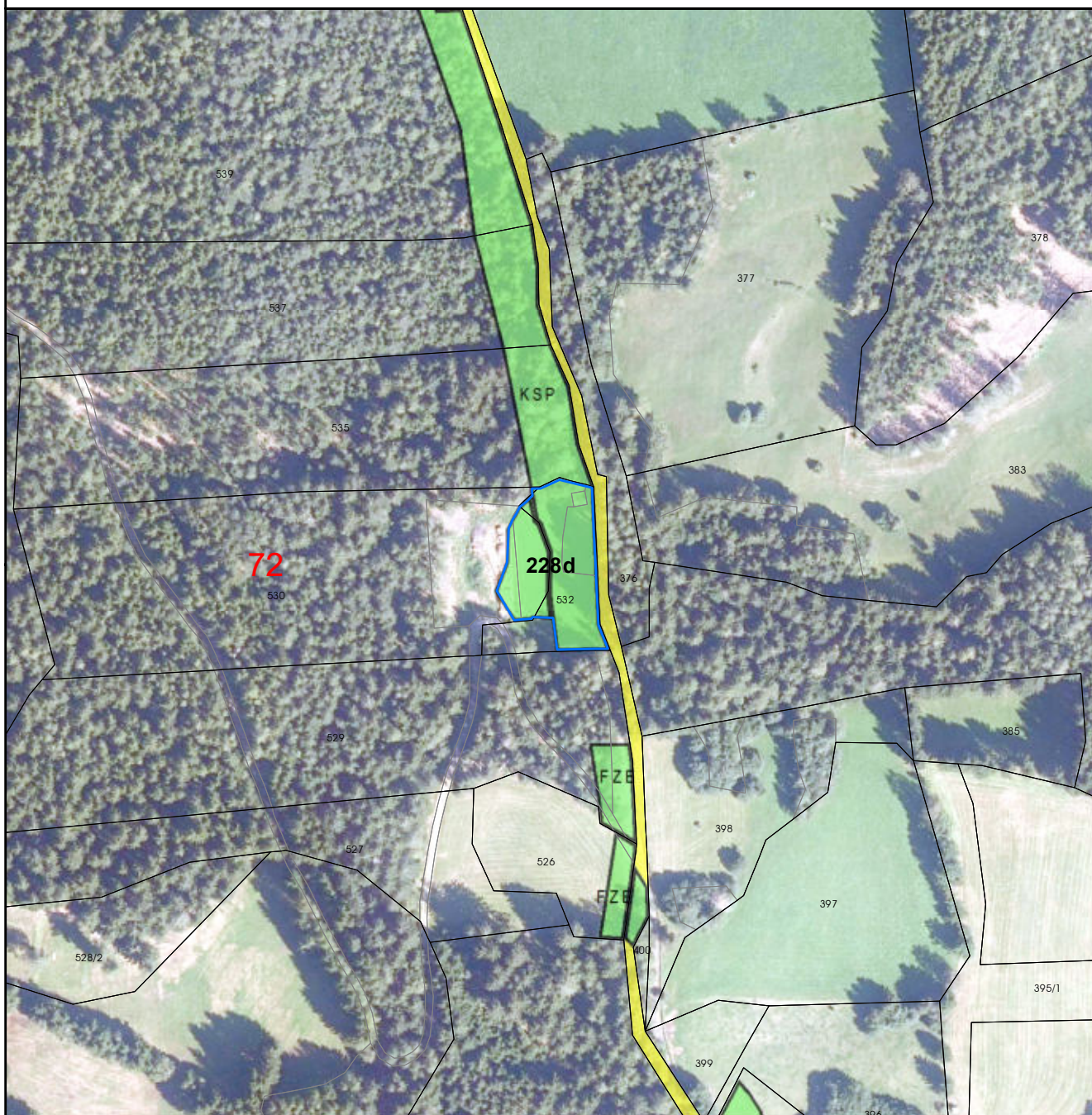
Anmerkung: Rückwidmung der spezifischen Grünlandwidmung



Umwidmung:
von: Grünland - Kinderspielplatz
in: Grünland - Land- und Forstwirtschaft

KG: Altersberg
Grundstück(e): 535
Ausmaß: 1280m²

Anmerkung: Rückwidmung der spezifischen Grünlandwidmung



Umwidmung:
von: Grünland - Kinderspielplatz
in: Grünland - Land- und Forstwirtschaft

KG: Altersberg
Grundstück(e): 530, 532
Ausmaß: 2186m²

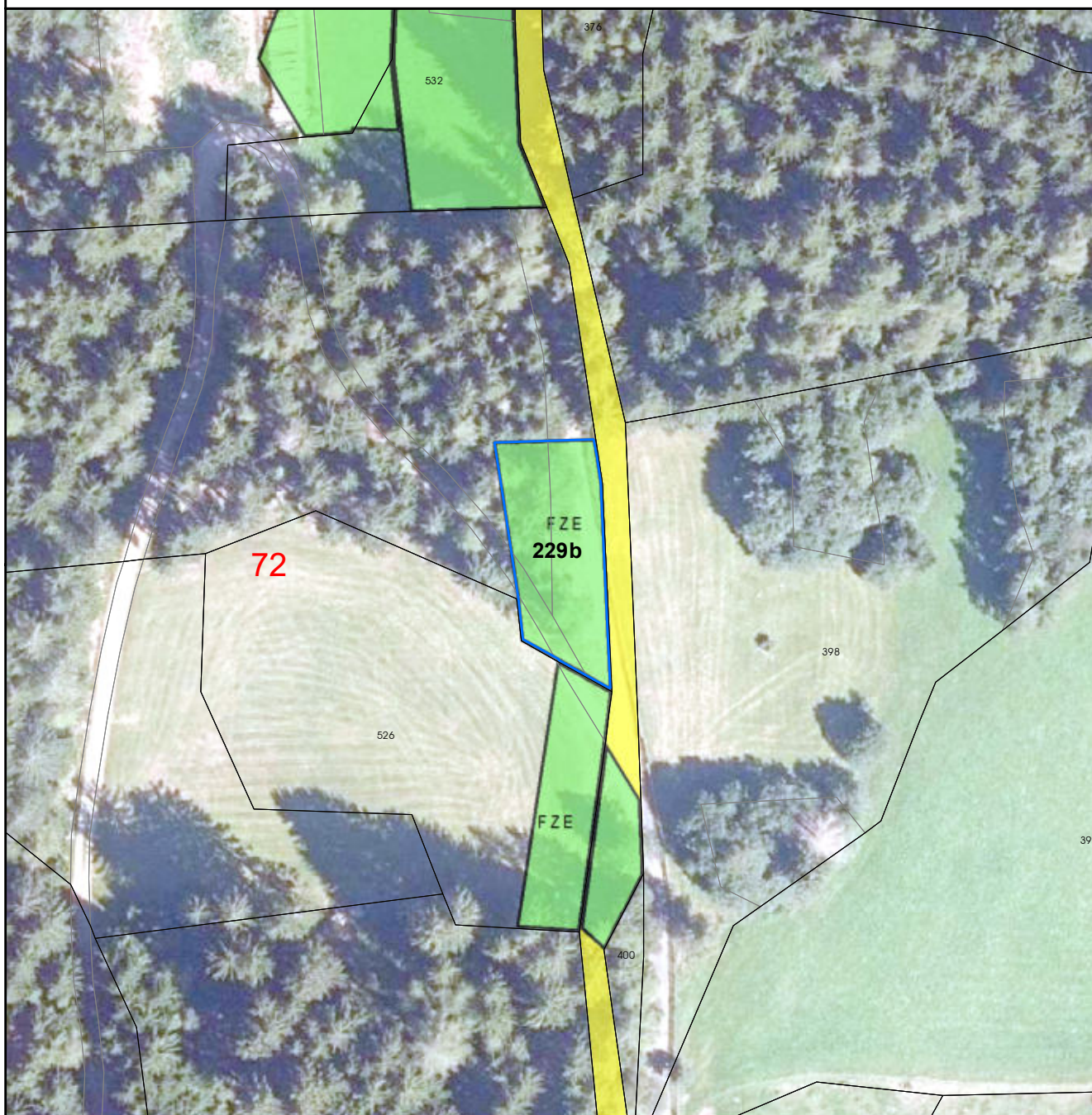
Anmerkung: Rückwidmung der spezifischen Grünlandwidmung



Umwidmung:
von: Grünland - Freizeiteinrichtungen
in: Grünland - Land- und Forstwirtschaft

KG: Altersberg
Grundstück(e): 526
Ausmaß: 406m²

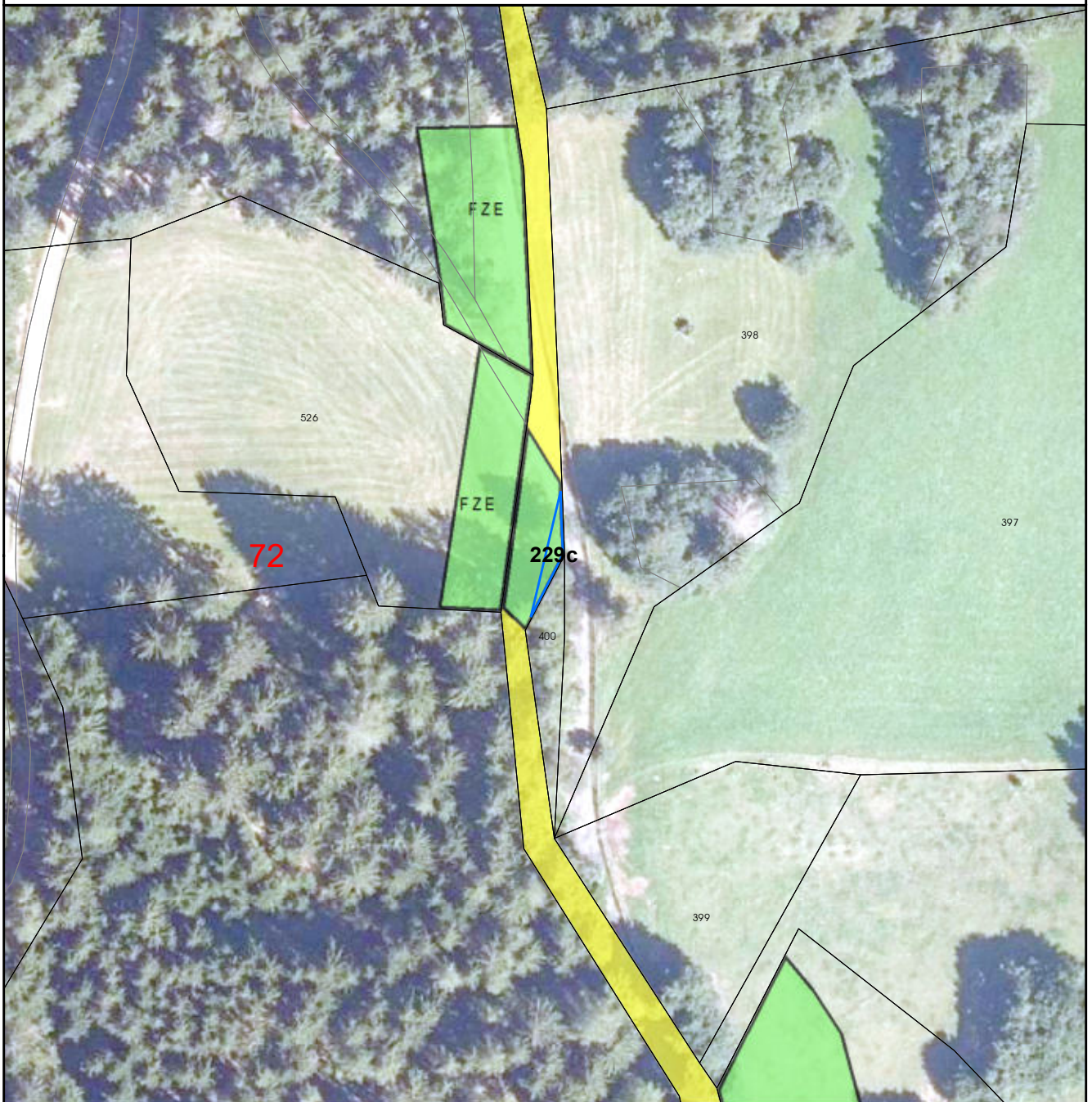
Anmerkung: Rückwidmung der spezifischen Grünlandwidmung



Umwidmung:
von: Grünland - Freizeiteinrichtungen
in: Grünland - Land- und Forstwirtschaft

KG: Altersberg
Grundstück(e): 529
Ausmaß: 560m²

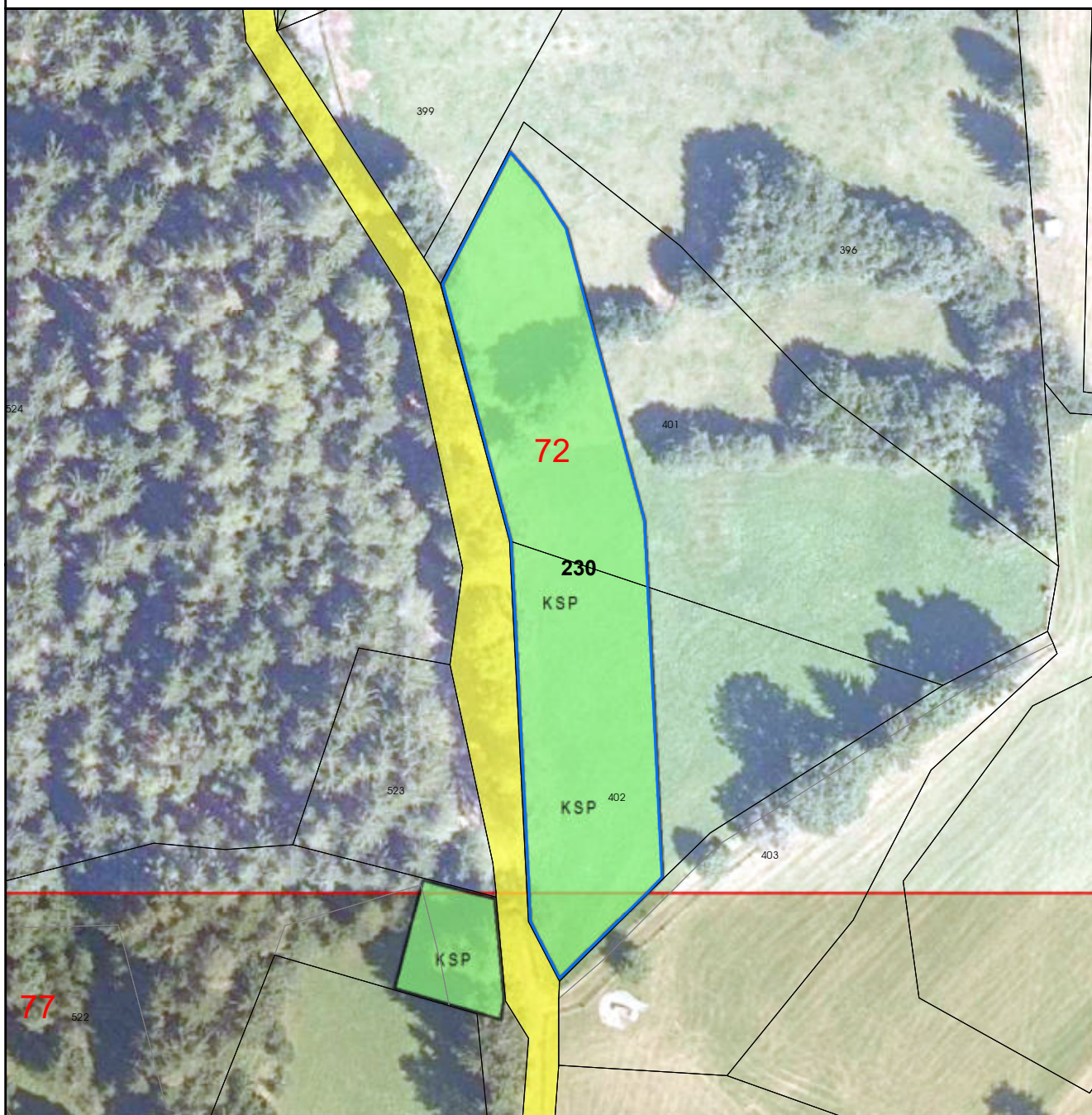
Anmerkung: Rückwidmung der spezifischen Grünlandwidmung



Umwidmung:
von: Grünland - Freizeiteinrichtungen
in: Grünland - Land- und Forstwirtschaft

KG: Altersberg
Grundstück(e): 1341/1
Ausmaß: 43m²

Anmerkung: Rückwidmung der spezifischen Grünlandwidmung



Umwidmung:
von: Grünland - Kinderspielplatz
in: Grünland - Land- und Forstwirtschaft

KG: Altersberg
Grundstück(e): 401, 402
Ausmaß: 2599m²

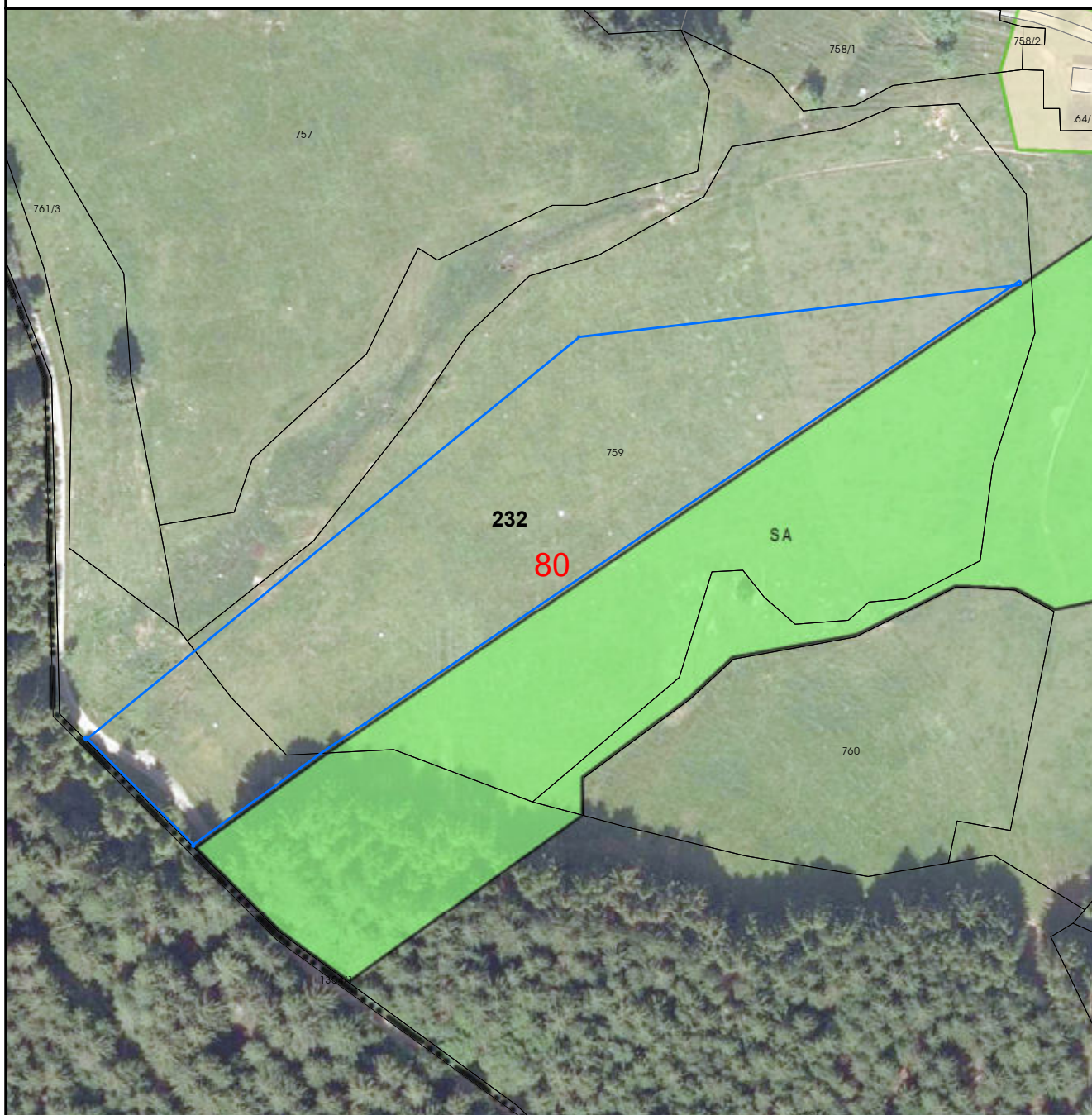
Anmerkung: Rückwidmung der spezifischen Grünlandwidmung



Umwidmung:
von: Grünland - Kinderspielplatz
in: Grünland - Land- und Forstwirtschaft

KG: Altersberg
Grundstück(e): 522
Ausmaß: 292m²

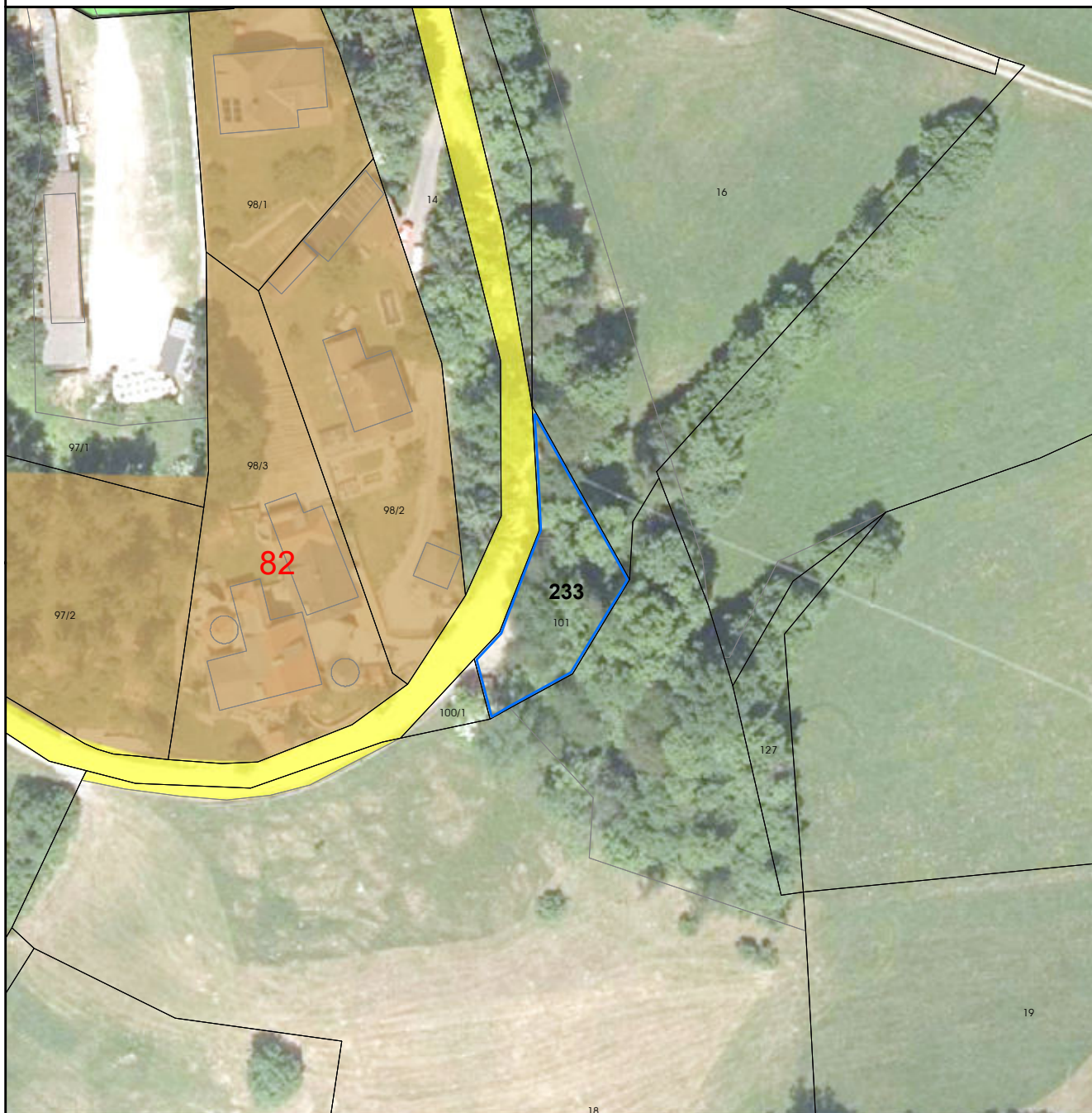
Anmerkung: Rückwidmung der spezifischen Grünlandwidmung



Umwidmung:
von: Grünland - Land- und Forstwirtschaft
in: Grünland - Skiabfahrt

KG: Altersberg
Grundstück(e): 759, 751
Ausmaß: 8643m²

Anmerkung: Erweiterung der spezifischen Grünlandwidmung entsprechend der tatsächlichen Nutzung



Umwidmung:
von: Grünland - Land- und Forstwirtschaft
in: Grünland - Parkplatz

KG: Altersberg
Grundstück(e): 101
Ausmaß: 514m²

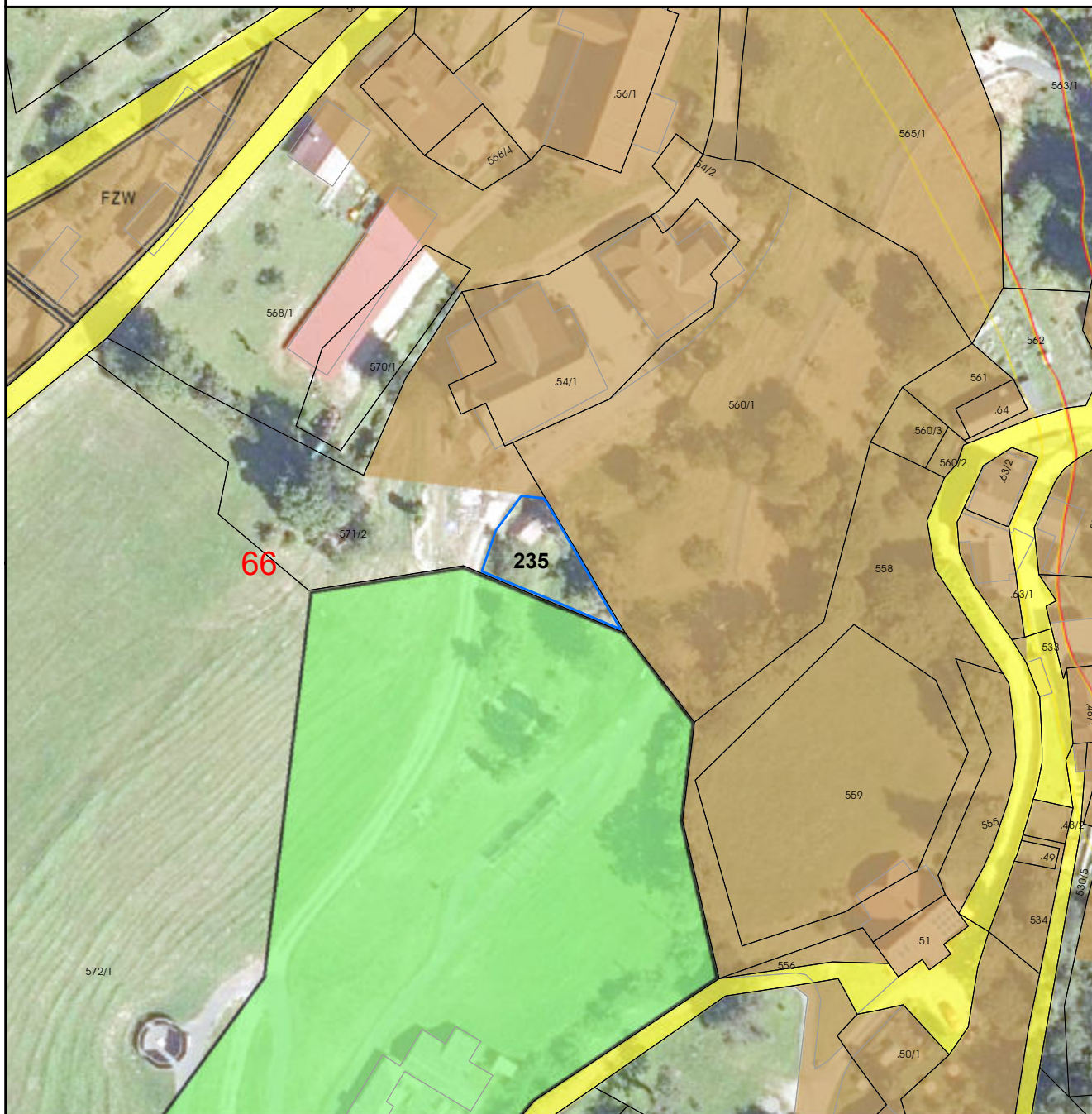
Anmerkung: Anpassung der Widmung an die tatsächliche Nutzung



Umwidmung:
von: Grünland - Land- und Forstwirtschaft
in: Grünland - Garten

KG: Trebesing
Grundstück(e): 888/10
Ausmaß: 236m²

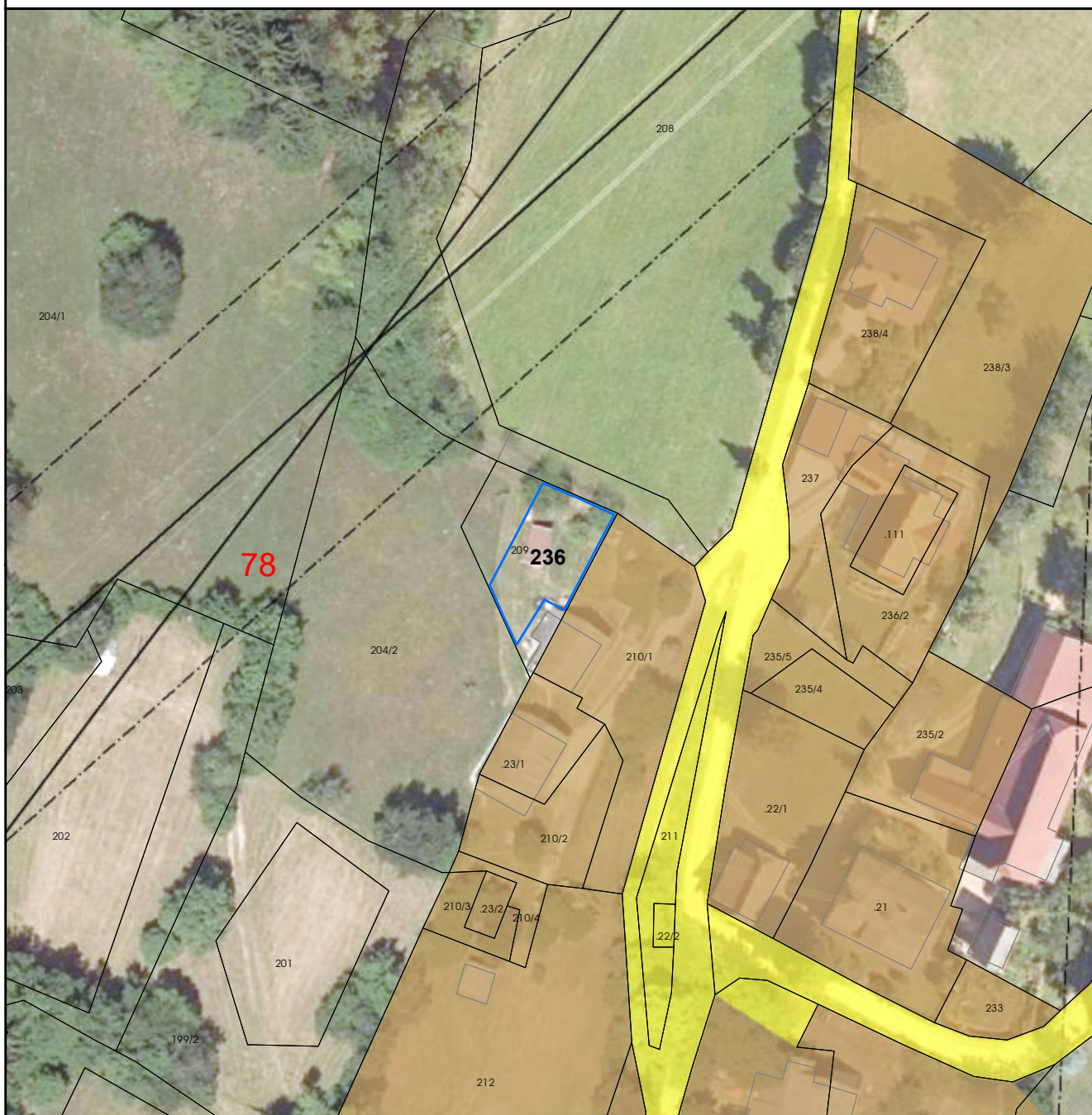
Anmerkung: Anpassung der Widmung an die tatsächliche Nutzung



Umwidmung:
von: Grünland - Land- und Forstwirtschaft
in: Grünland - Kinderspielplatz

KG: Trebesing
Grundstück(e): 571/2
Ausmaß: 226m²

Anmerkung: Widmungserweiterung - Drachenmeile



Umwidmung:
von: Grünland - Land- und Forstwirtschaft
in: Grünland - Garten

KG: Altersberg
Grundstück(e): 210/1
Ausmaß: 277m²

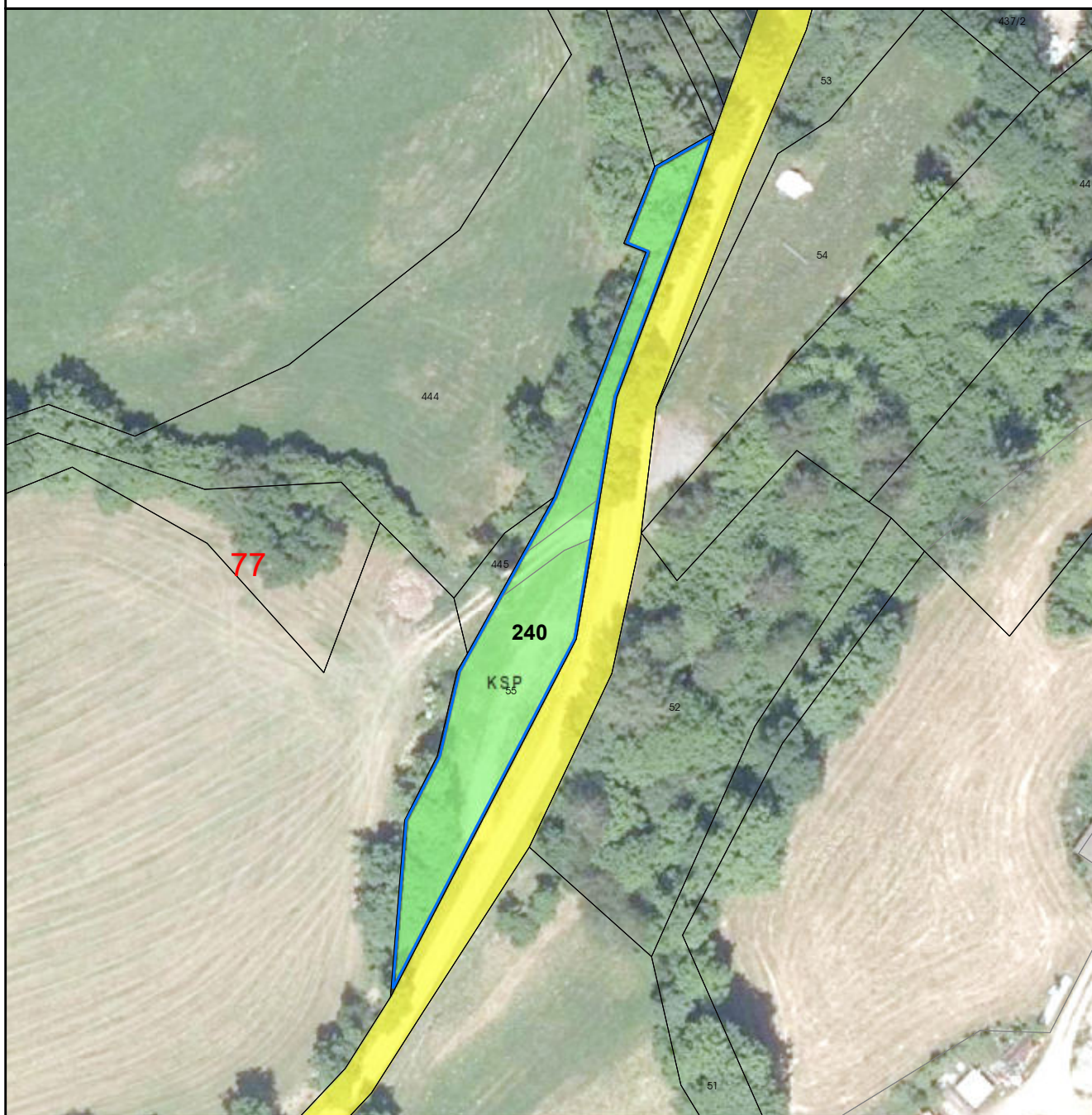
Anmerkung: Anpassung der Widmung an die tatsächliche Nutzung



Umwidmung:
von: Grünland - Land- und Forstwirtschaft
in: Grünland - Nebengebäude

KG: Radl
Grundstück(e): 628
Ausmaß: 53m²

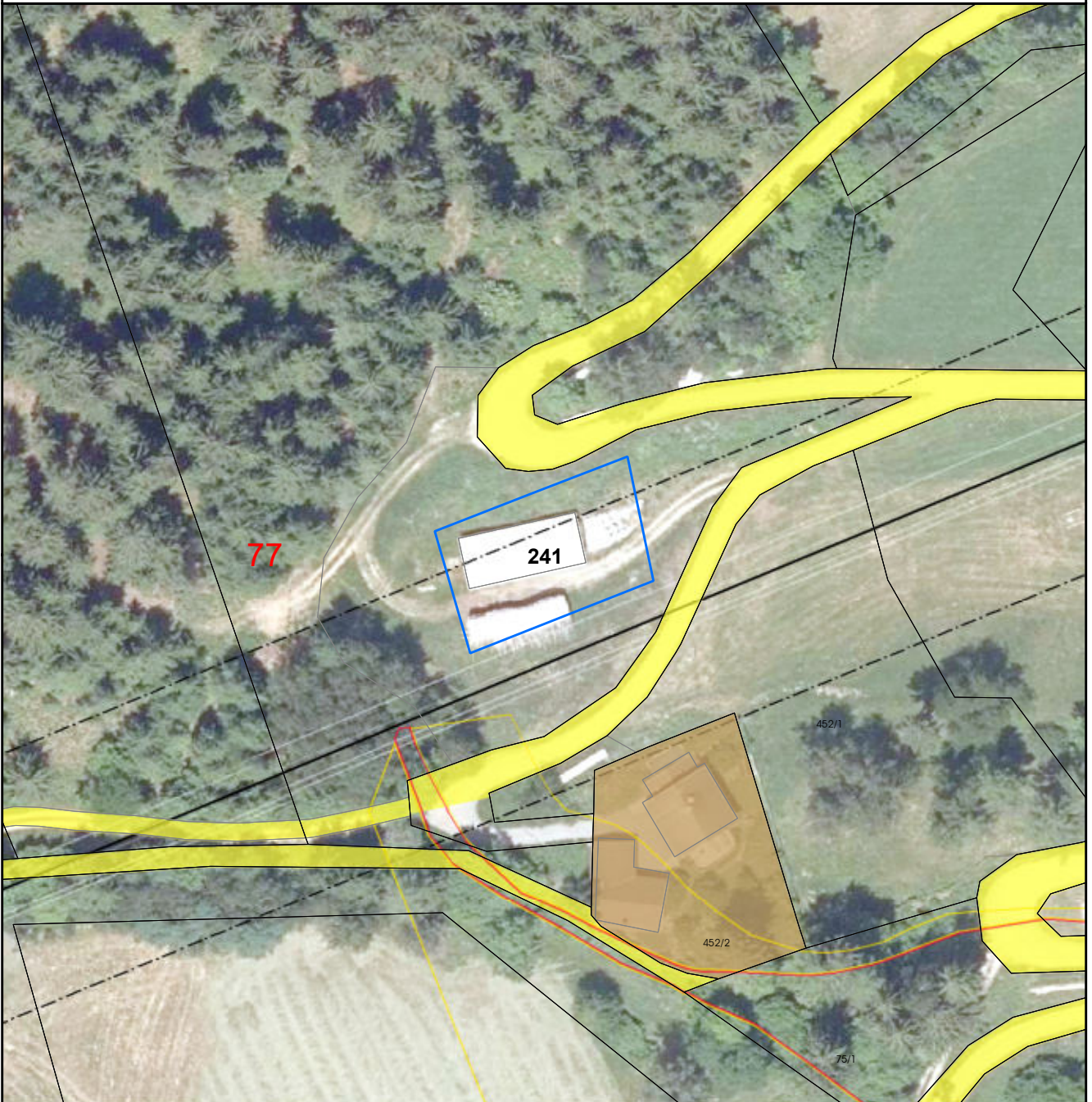
Anmerkung: Anpassung der Widmung an die tatsächliche Nutzung



Umwidmung:
von: Grünland - Kinderspielplatz
in: Grünland - Land und Forstwirtschaft

KG: Altersberg
Grundstück(e): 55
Ausmaß: 1162m²

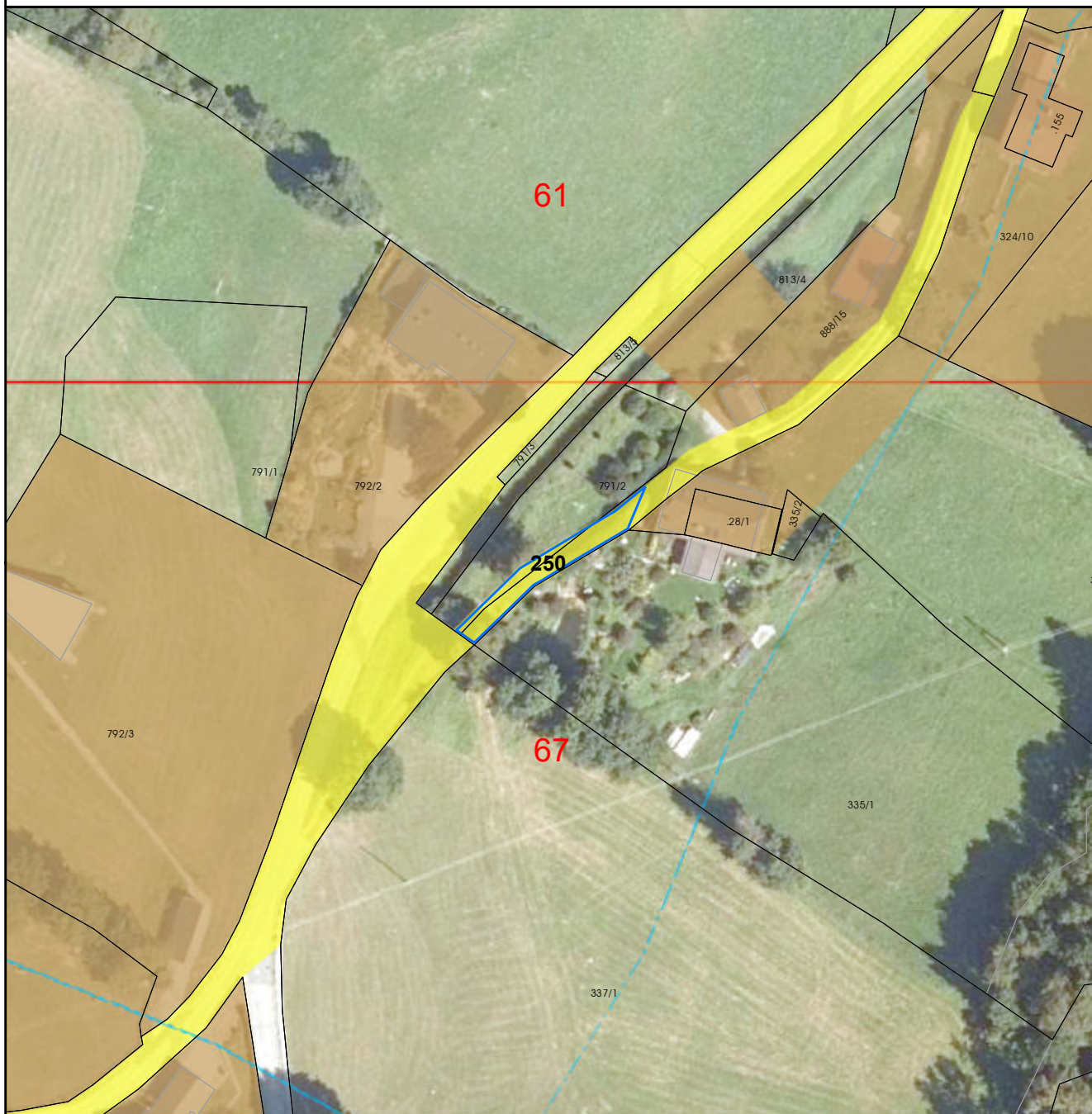
Anmerkung: Rückwidmung der spezifischen Grünlandwidmung



Umwidmung:
von: Grünland - Land- und Forstwirtschaft
in: Grünland - Holzlagerplatz

KG: Altersberg
Grundstück(e): 451
Ausmaß: 697m²

Anmerkung: Anpassung der Widmung an die tatsächliche Nutzung



Umwidmung:
von: VKF - allgemeine Verkehrsfläche
in: Grünland - Land- und Forstwirtschaft

KG: Trebesing
Grundstück(e): 791/2, 888/15
Ausmaß: 142m²

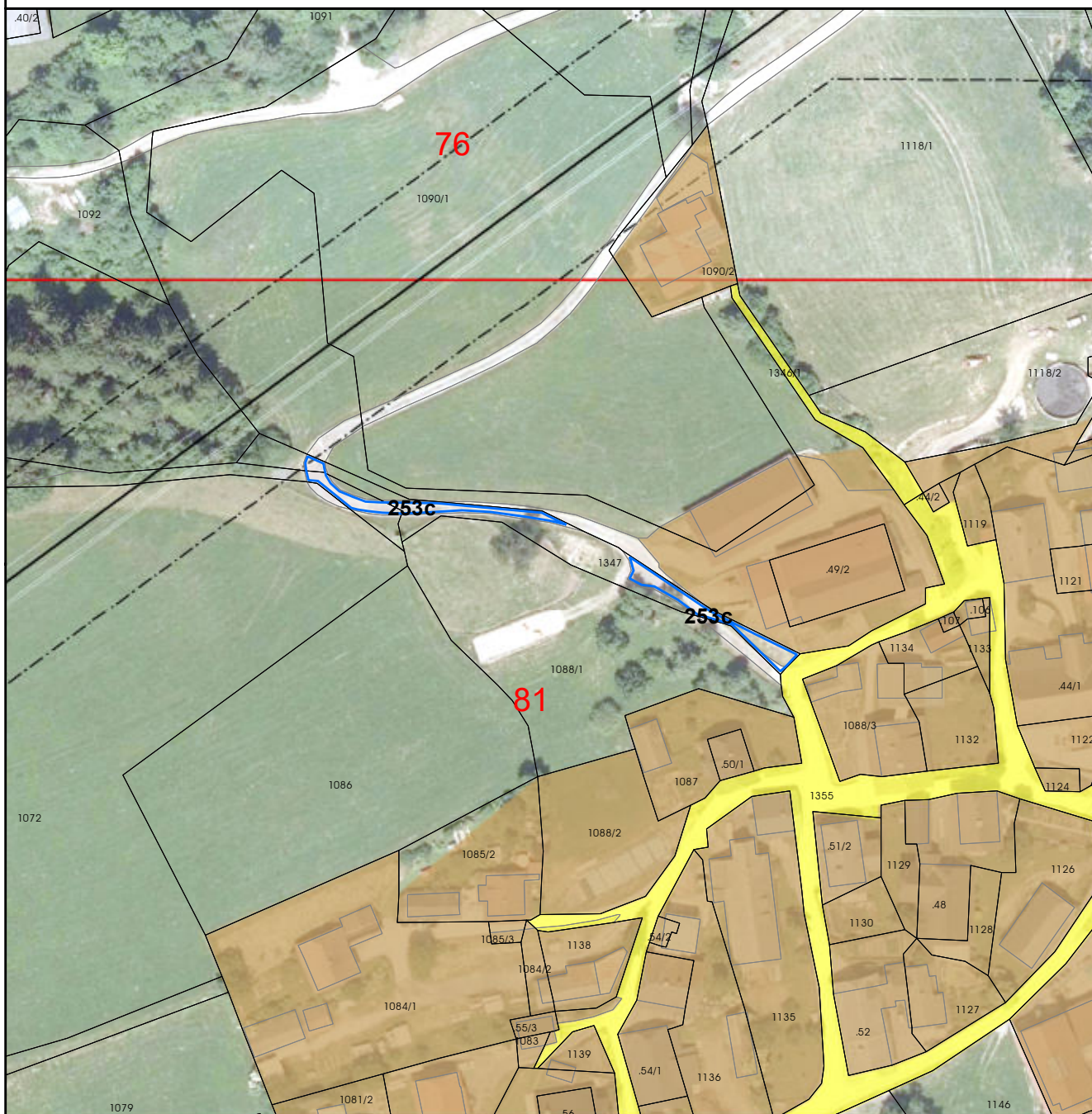
Anmerkung: Anpassung der Widmung an die tatsächliche Nutzung



Umwidmung:
von: Bauland - Dorfgebiet
in: VKF - allgemeine Verkehrsfläche

KG: Altersberg
Grundstück(e): 883/3
Ausmaß: 484m²

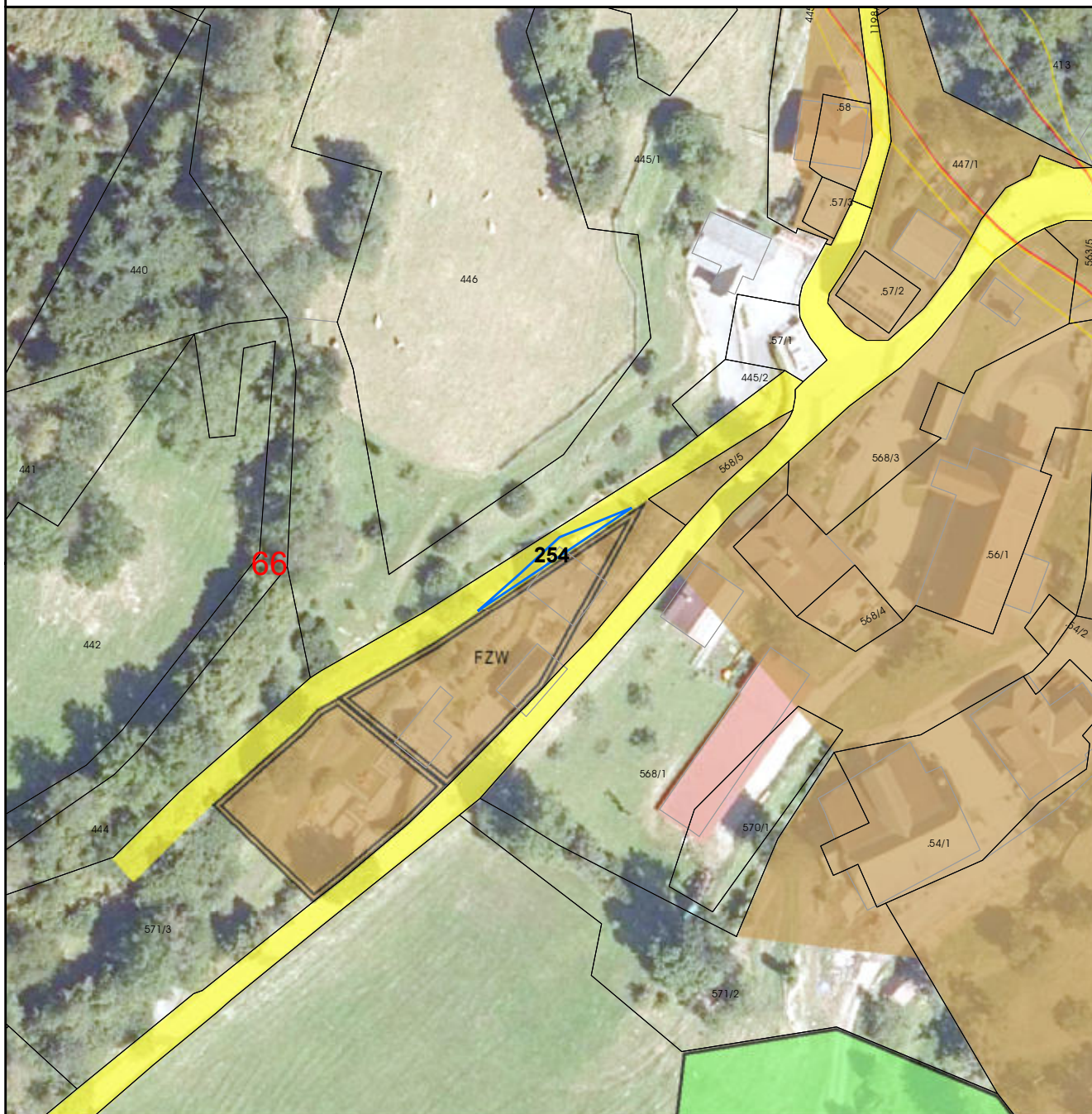
Anmerkung: Anpassung der Widmung an die tatsächliche Nutzung



Umwidmung:
von: Grünland - Land- und Forstwirtschaft
in: VKF - allgemeine Verkehrsfläche

KG: Altersberg
Grundstück(e): 1347, 1074
Ausmaß: 348m²

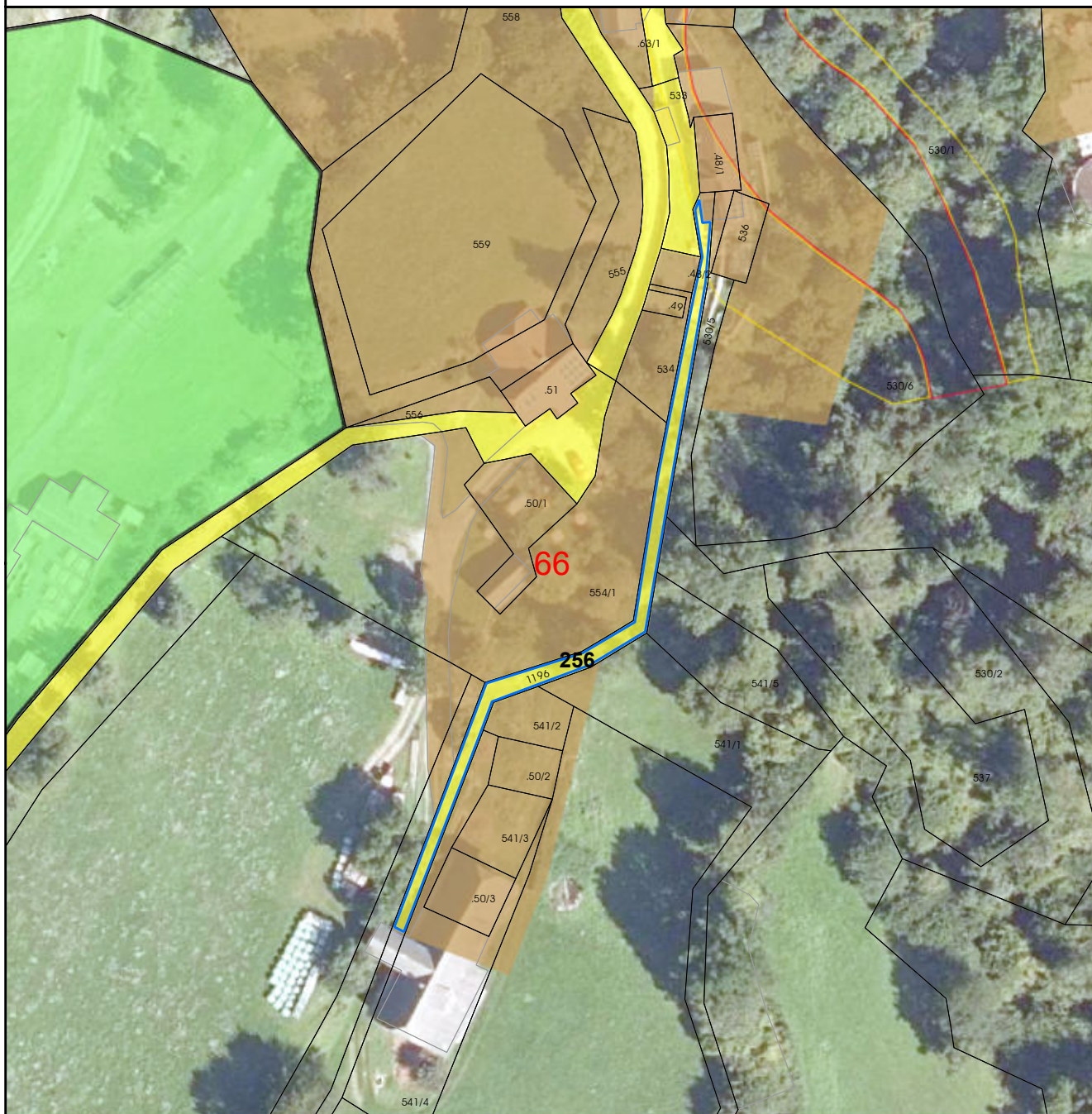
Anmerkung: Anpassung der Widmung an die tatsächliche Nutzung



Umwidmung:
von: Verkehrsflächen - allgemeine Verkehrsfläche
in: Bauland - Dorfgebiet

KG: Trebesing
Grundstück(e): 571/3
Ausmaß: 57m²

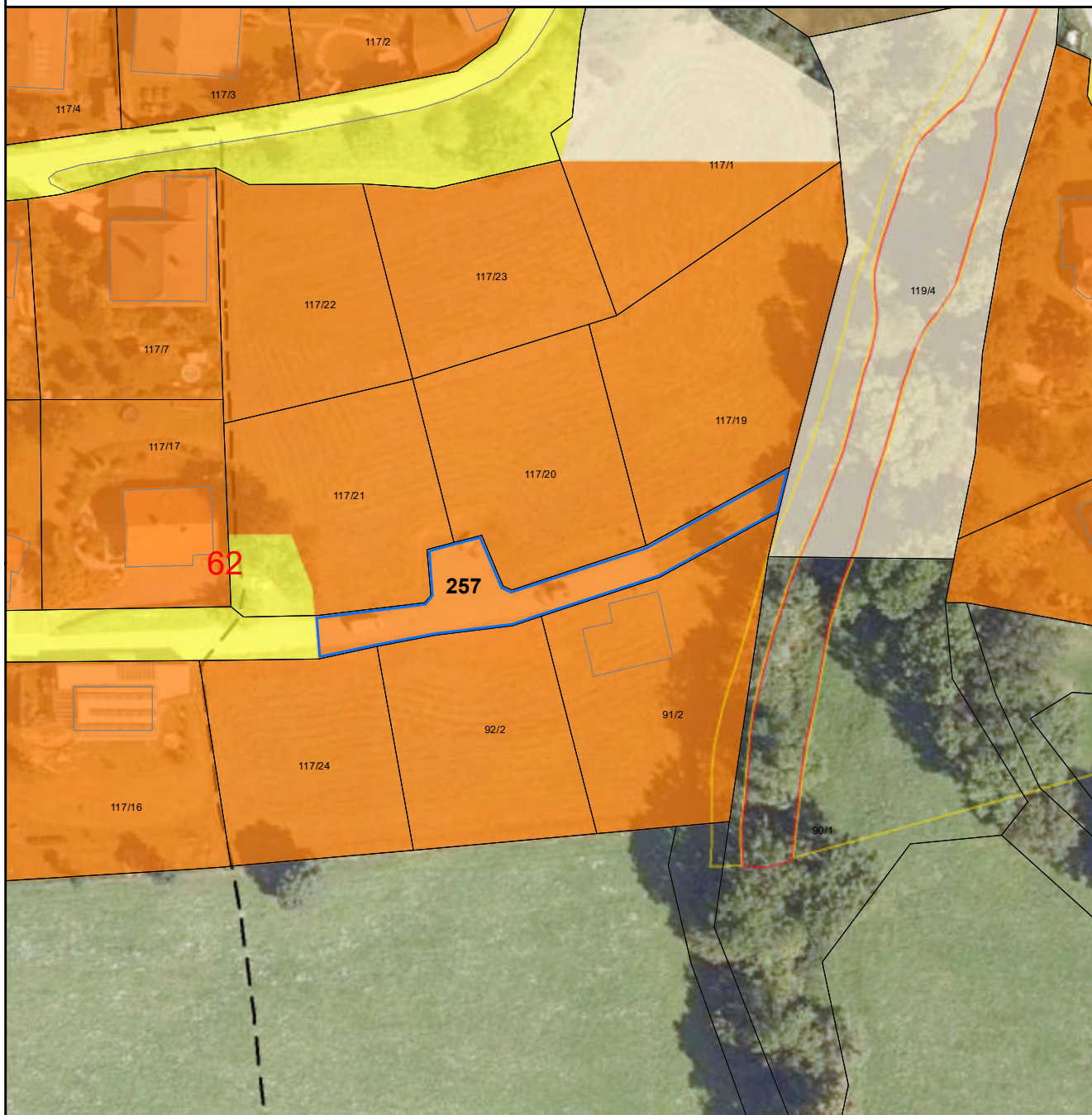
Anmerkung: Anpassung der Widmung an die tatsächliche Nutzung



Umwidmung:
von: VKF - allgemeine Verkehrsfläche
in: Bauland - Dorfgebiet

KG: Trebesing
Grundstück(e): 1196
Ausmaß: 342m²

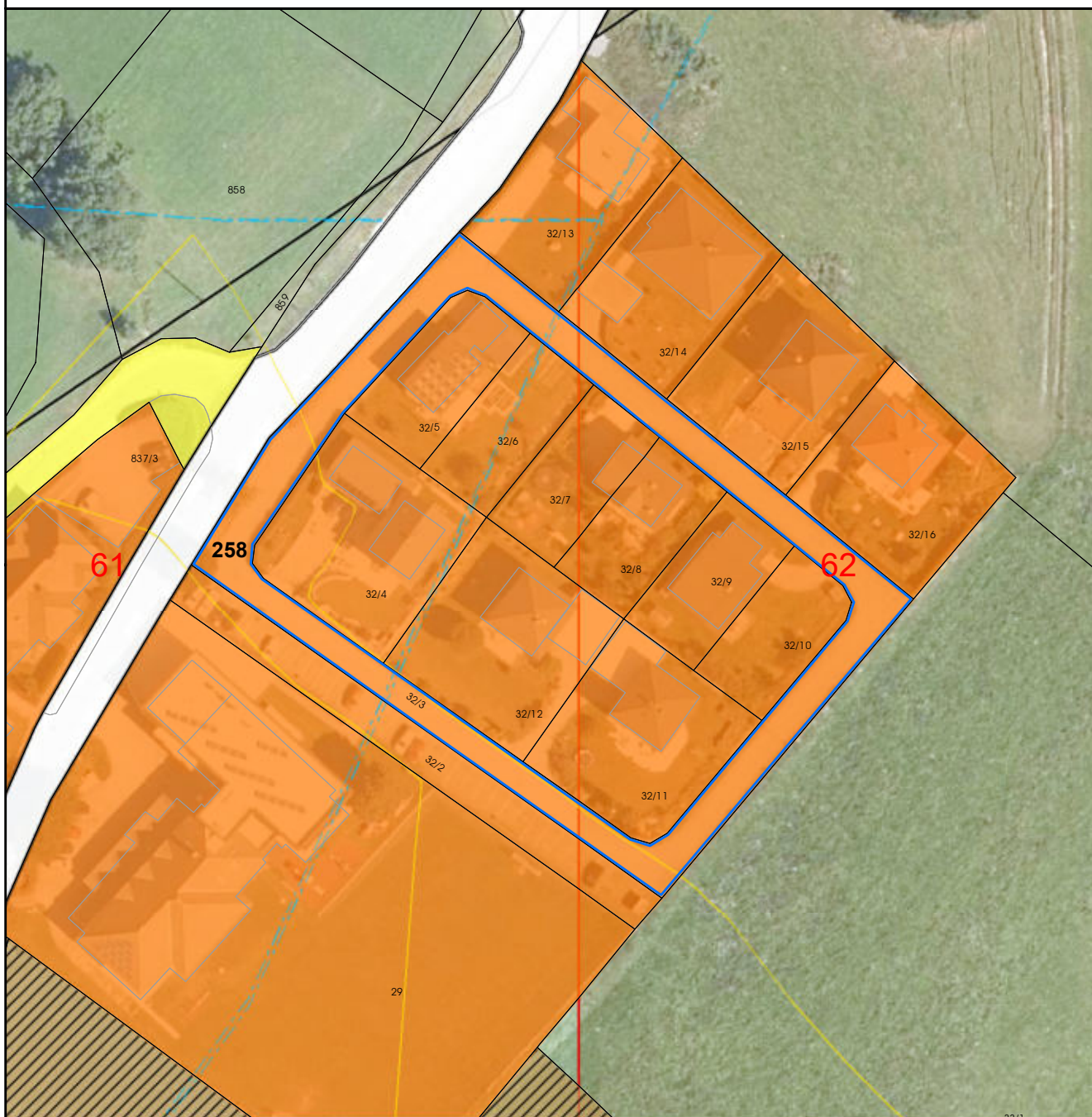
Anmerkung: Anpassung der Widmung an die tatsächliche Nutzung



Umwidmung:
von: Bauland - Wohngebiet
in: VKF - allgemeine Verkehrsfläche

KG: Radl
Grundstück(e): 1075/4
Ausmaß: 540m²

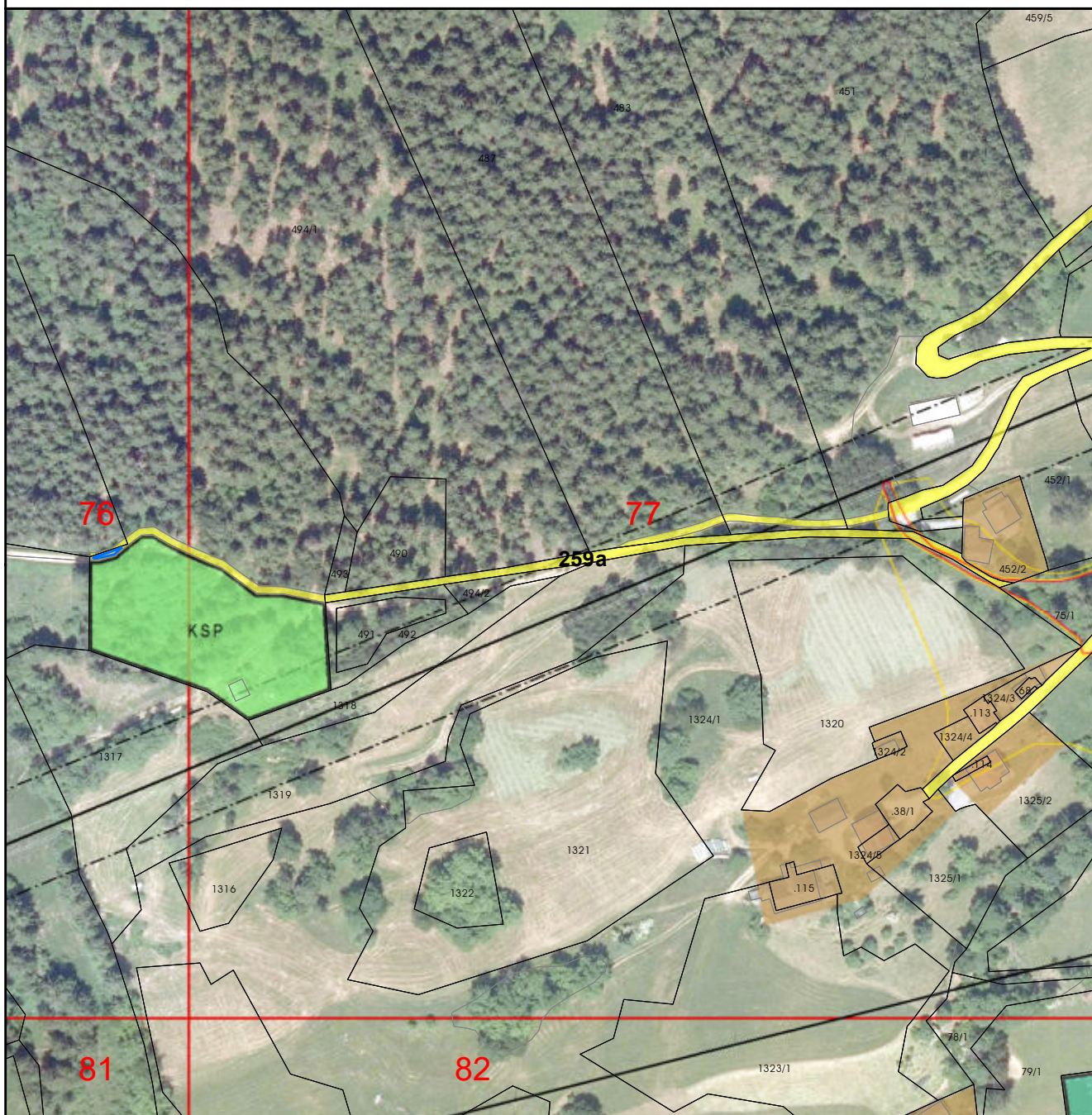
Anmerkung: Anpassung der Widmung an die tatsächliche Nutzung



Umwidmung:
von: Bauland - Wohngebiet
in: VKF - allgemeine Verkehrsfläche

KG: Trebesing
Grundstück(e): 32/3
Ausmaß: 1691m²

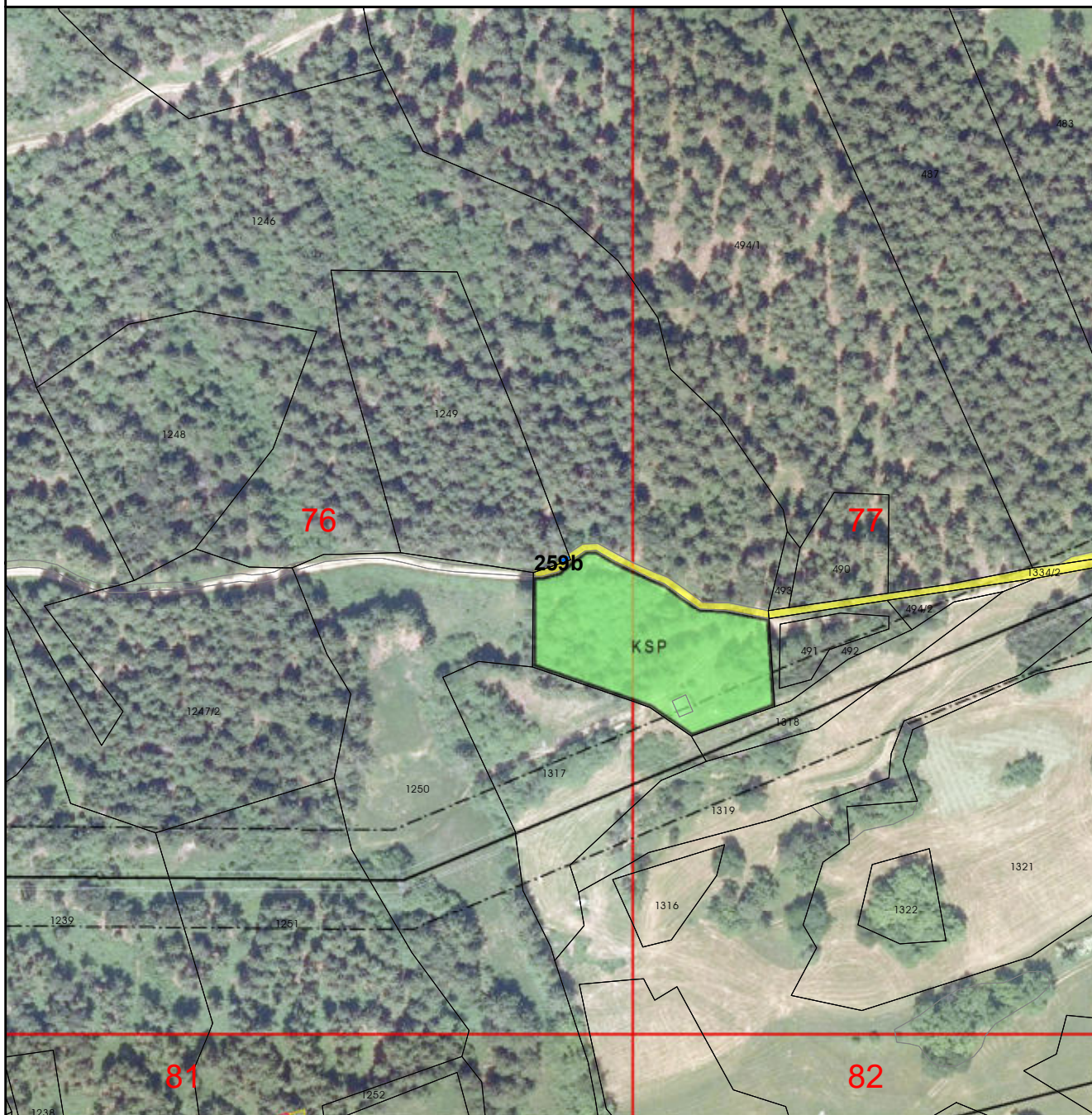
Anmerkung: Anpassung der Widmung an die tatsächliche Nutzung



Umwidmung:
von: Verkehrsflächen - allgemeine Verkehrsfläche
in: Grünland - Land- und Forstwirtschaft

KG: Altersberg
Grundstück(e): 1334/2
Ausmaß: 1193m²

Anmerkung: Anpassung der Widmung an die tatsächliche Nutzung



Umwidmung:
von: Verkehrsflächen - allgemeine Verkehrsfläche
in: Grünland - Land- und Forstwirtschaft

KG: Altersberg
Grundstück(e): 1249
Ausmaß: 16m²

Anmerkung: Anpassung der Widmung an die tatsächliche Nutzung



Umwidmung:
von: Verkehrsflächen - allgemeine Verkehrsfläche
in: Grünland - Land- und Forstwirtschaft

KG: Altersberg
Grundstück(e): 487
Ausmaß: 133m²

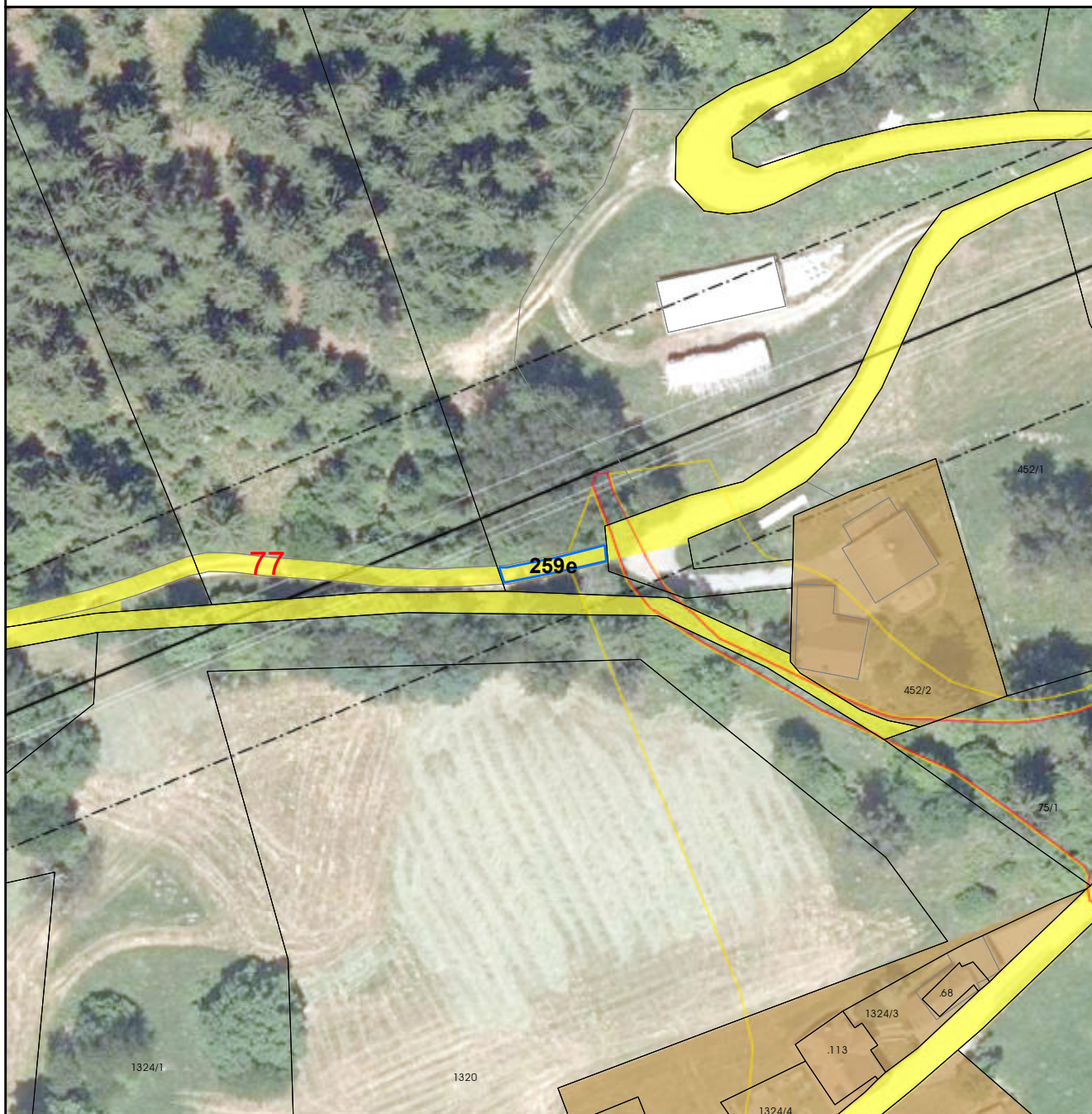
Anmerkung: Anpassung der Widmung an die tatsächliche Nutzung



Umwidmung:
von: Verkehrsflächen - allgemeine Verkehrsfläche
in: Grünland - Land- und Forstwirtschaft

KG: Altersberg
Grundstück(e): 483
Ausmaß: 146m²

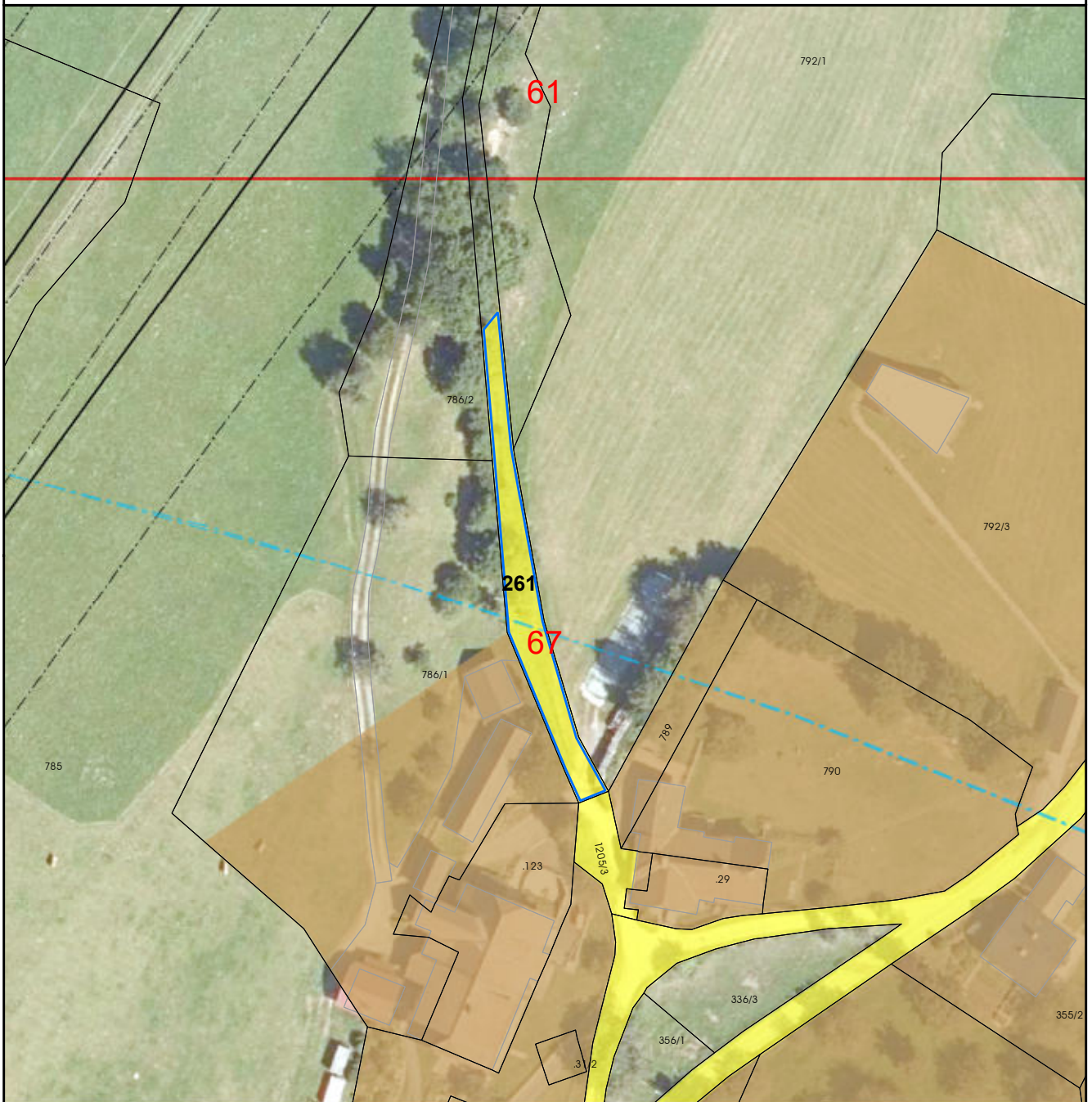
Anmerkung: Anpassung der Widmung an die tatsächliche Nutzung



Umwidmung:
von: Verkehrsflächen - allgemeine Verkehrsfläche
in: Grünland - Land- und Forstwirtschaft

KG: Altersberg
Grundstück(e): 451
Ausmaß: 53m²

Anmerkung: Anpassung der Widmung an die tatsächliche Nutzung



Umwidmung:
von: VKF - allgemeine Verkehrsfläche
in: Grünland - Land- und Forstwirtschaft

KG: Trebesing
Grundstück(e): 1205/2
Ausmaß: 361m²

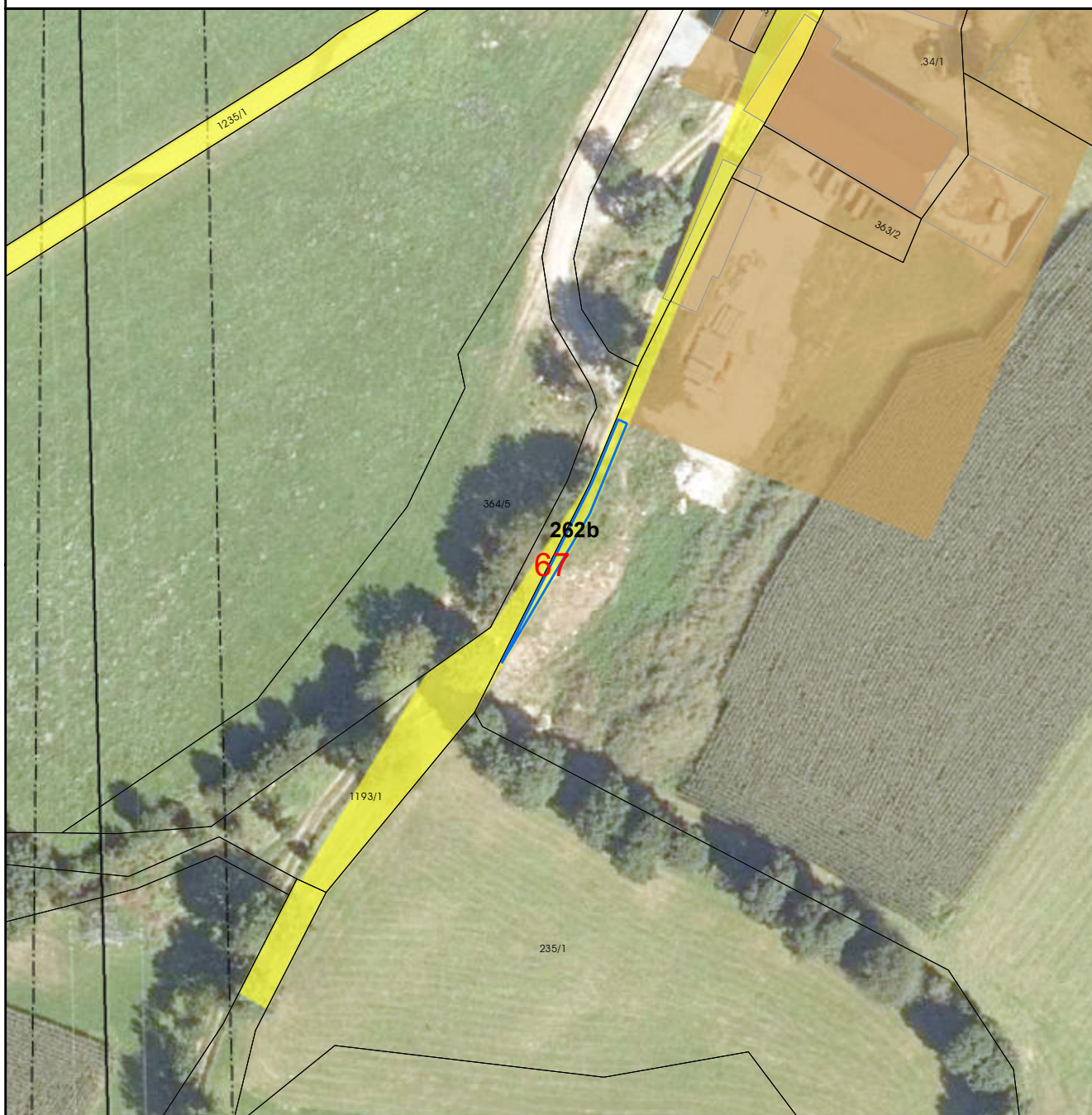
Anmerkung: Anpassung der Widmung an die tatsächliche Nutzung



Umwidmung:
von: VKF - allgemeine Verkehrsfläche
in: Grünland - Land- und Forstwirtschaft

KG: Trebesing
Grundstück(e): 1193, 1194
Ausmaß: 529m²

Anmerkung: Anpassung der Widmung an die tatsächliche Nutzung



Umwidmung:
von: VKF - allgemeine Verkehrsfläche
in: Grünland - Land- und Forstwirtschaft

KG: Trebesing
Grundstück(e): 363/1
Ausmaß: 81m²

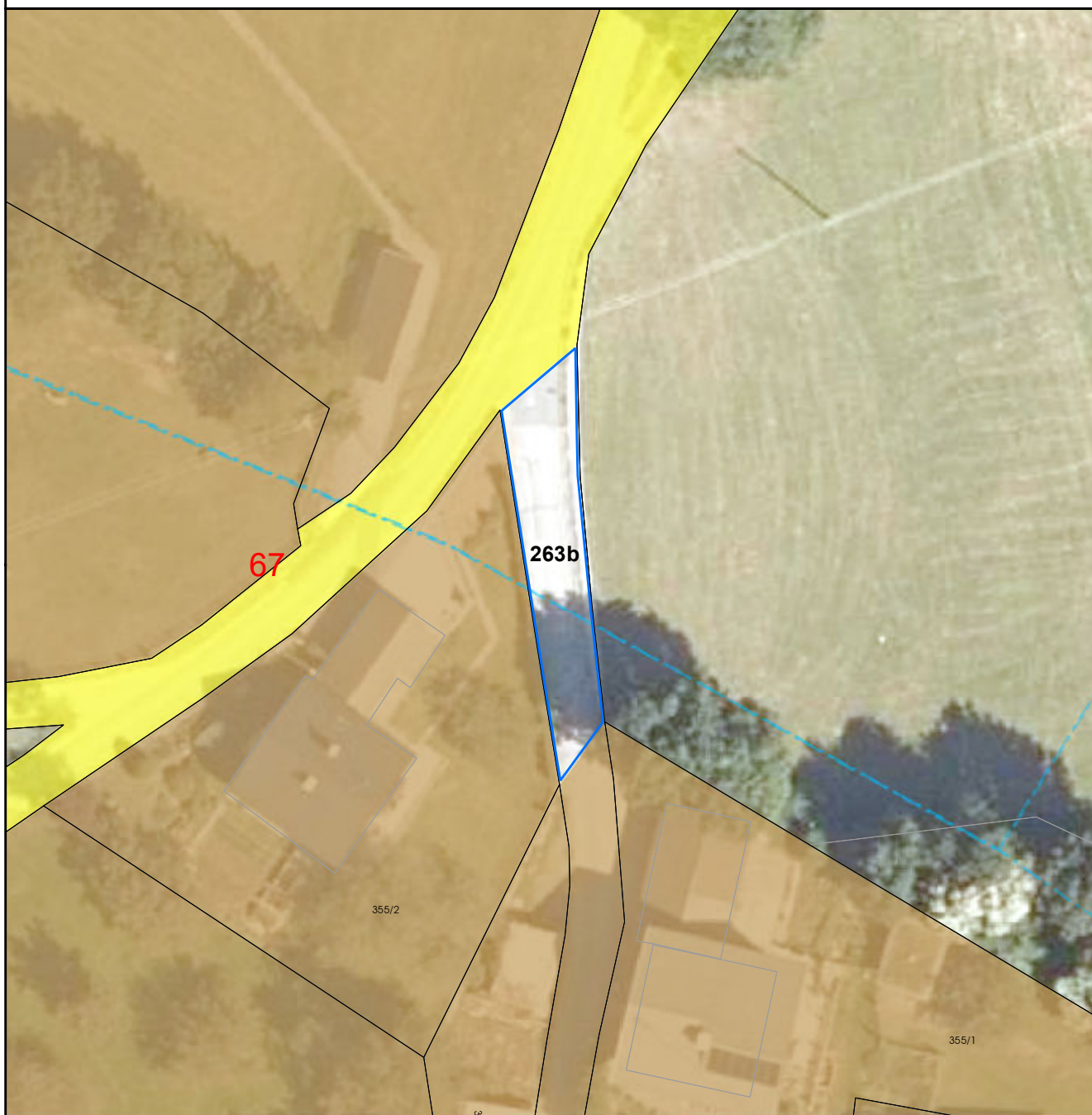
Anmerkung: Anpassung der Widmung an die tatsächliche Nutzung



Umwidmung:
von: Bauland - Dorfgebiet
in: VKF - allgemeine Verkehrsfläche

KG: Trebesing
Grundstück(e): 1235/1
Ausmaß: 681m²

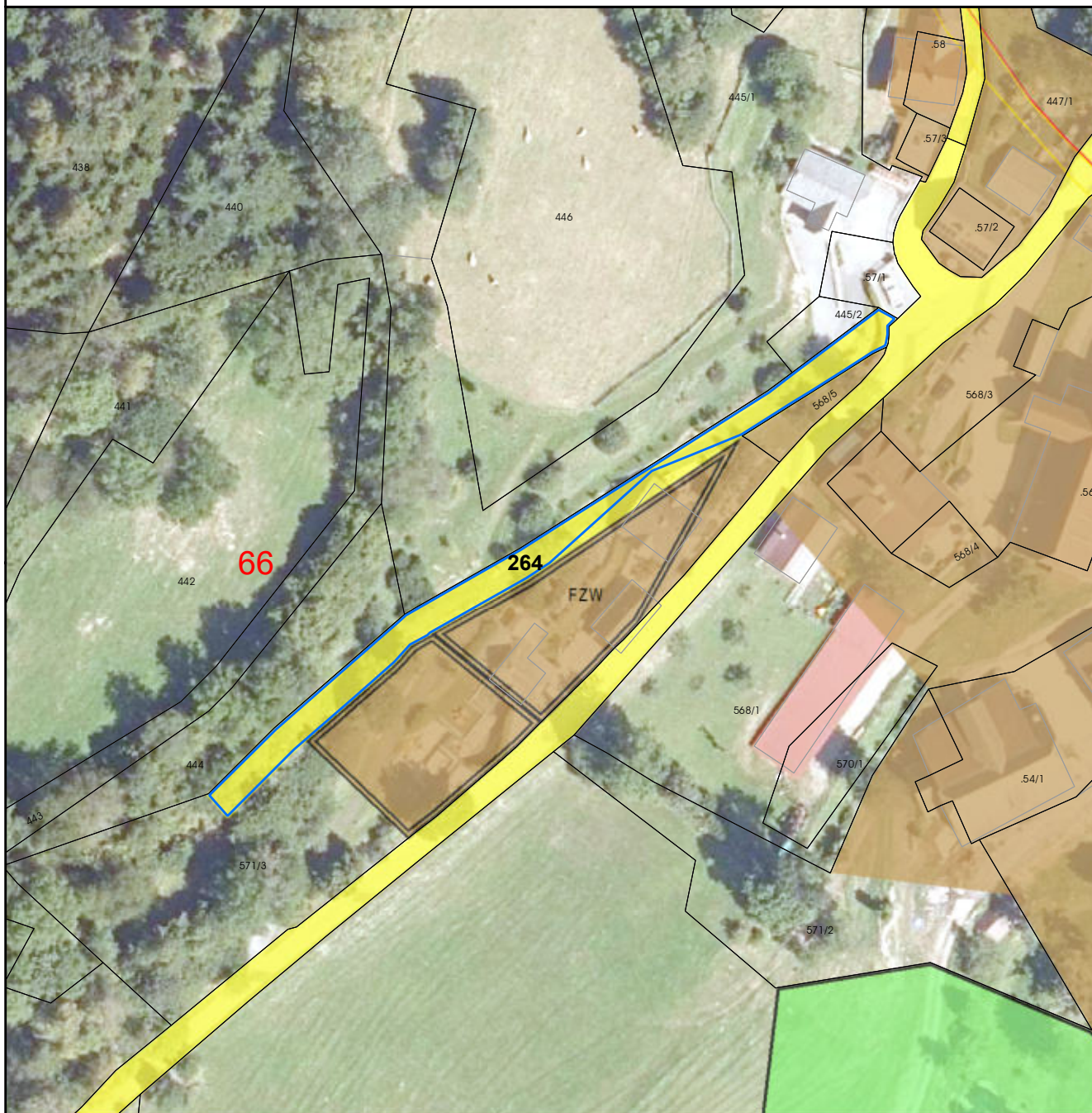
Anmerkung: Anpassung der Widmung an die tatsächliche Nutzung



Umwidmung:
von: Grünland - Land- und Forstwirtschaft
in: VKF - allgemeine Verkehrsfläche

KG: Trebesing
Grundstück(e): 1235/1
Ausmaß: 157m²

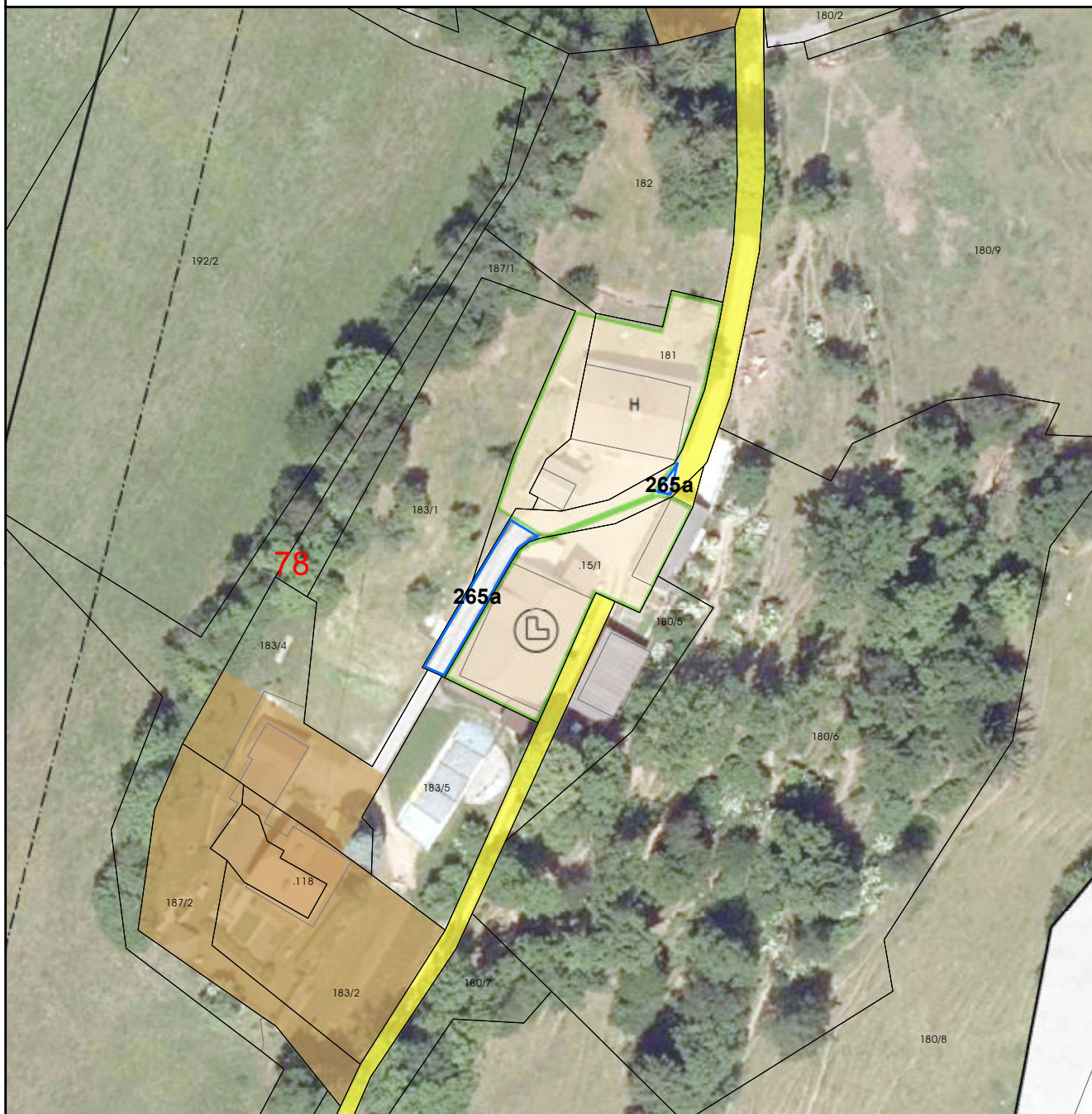
Anmerkung: Anpassung der Widmung an die tatsächliche Nutzung



Umwidmung:
von: VKF - allgemeine Verkehrsfläche
in: Grünland - Land- und Forstwirtschaft

KG: Trebesing
Grundstück(e): 571/3
Ausmaß: 571m²

Anmerkung: Anpassung der Widmung an die tatsächliche Nutzung



Umwidmung:
von: Grünland - Land- und Forstwirtschaft
in: Verkehrsflächen - allgemeine Verkehrsfläche

KG: Altersberg
Grundstück(e): 1329/1
Ausmaß: 120m²

Anmerkung: Anpassung der Widmung an die tatsächliche Nutzung



Umwidmung:
von: Grünland - Land- und Forstwirtschaft
in: Verkehrsflächen - allgemeine Verkehrsfläche

KG: Altersberg
Grundstück(e): 183/4
Ausmaß: 46m²

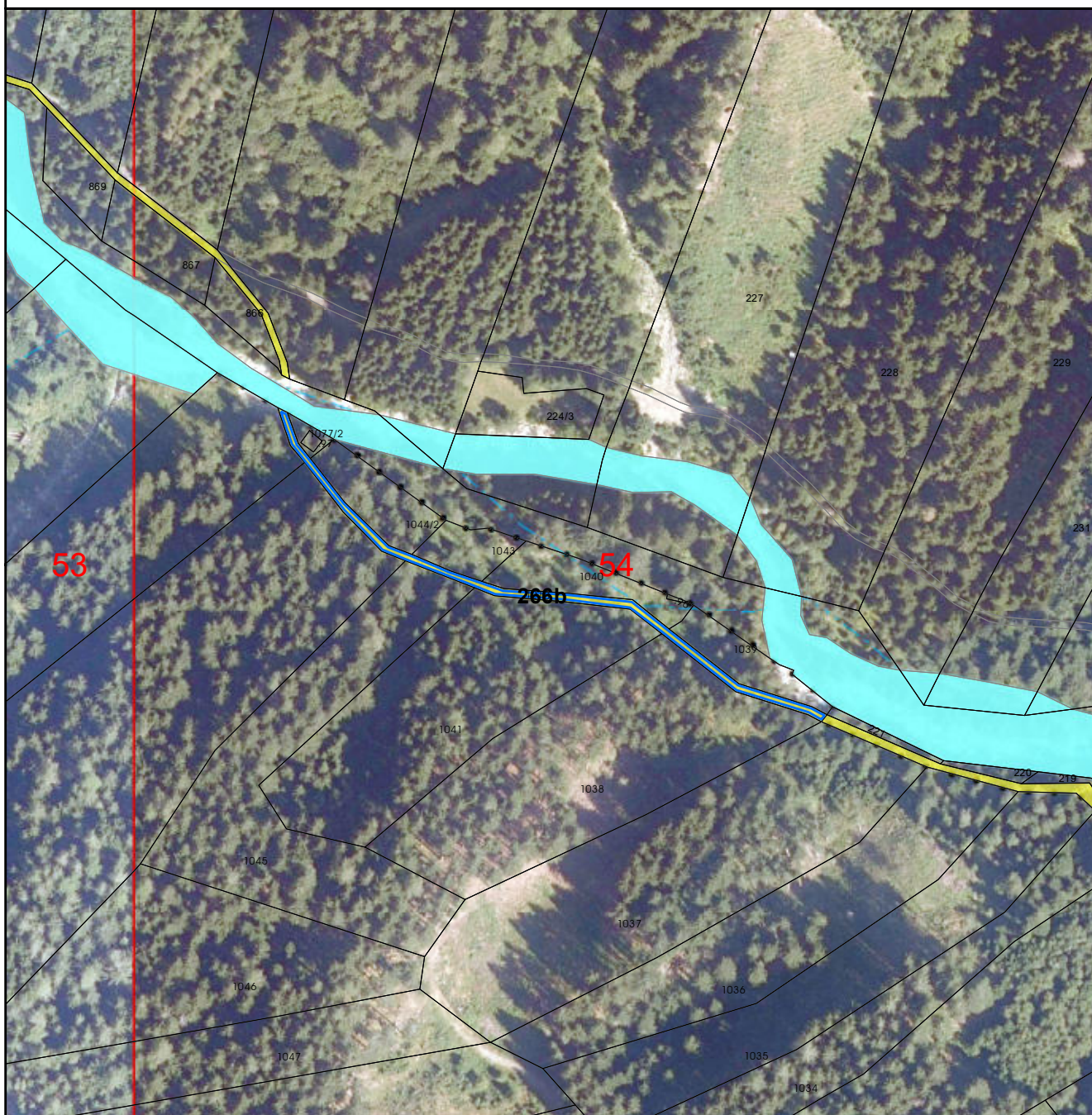
Anmerkung: Anpassung der Widmung an die tatsächliche Nutzung



Umwidmung:
von: Verkehrsflächen - allgemeine Verkehrsfläche
in: Grünland - Land- und Forstwirtschaft

KG: Trebesing
Grundstück(e): 1074/2
Ausmaß: 767m²

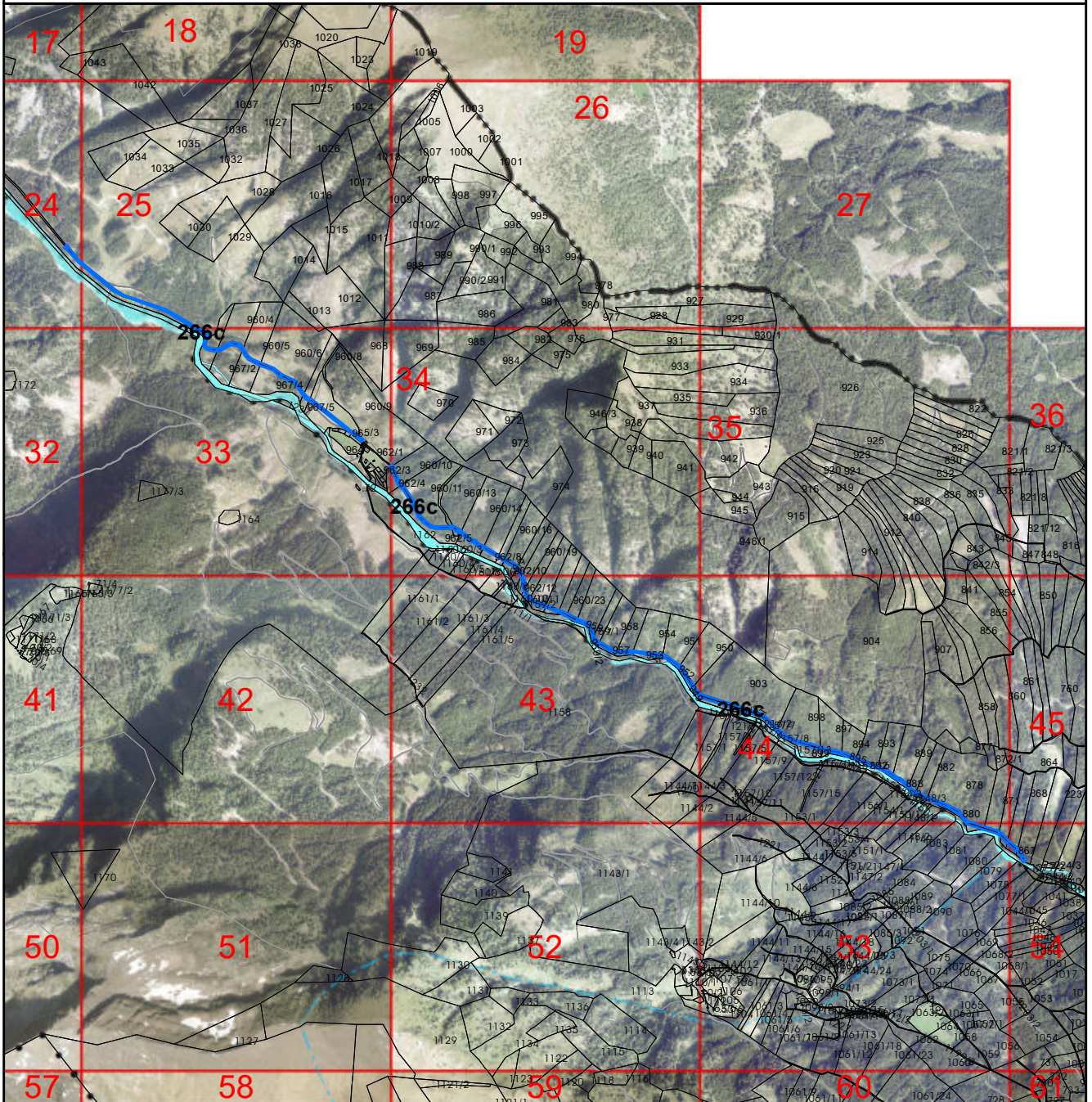
Anmerkung: Anpassung der Widmung an die tatsächliche Nutzung



Umwidmung:
von: Verkehrsflächen - allgemeine Verkehrsfläche
in: Grünland - Land- und Forstwirtschaft

KG: Trebesing
Grundstück(e): 1210
Ausmaß: 863m²

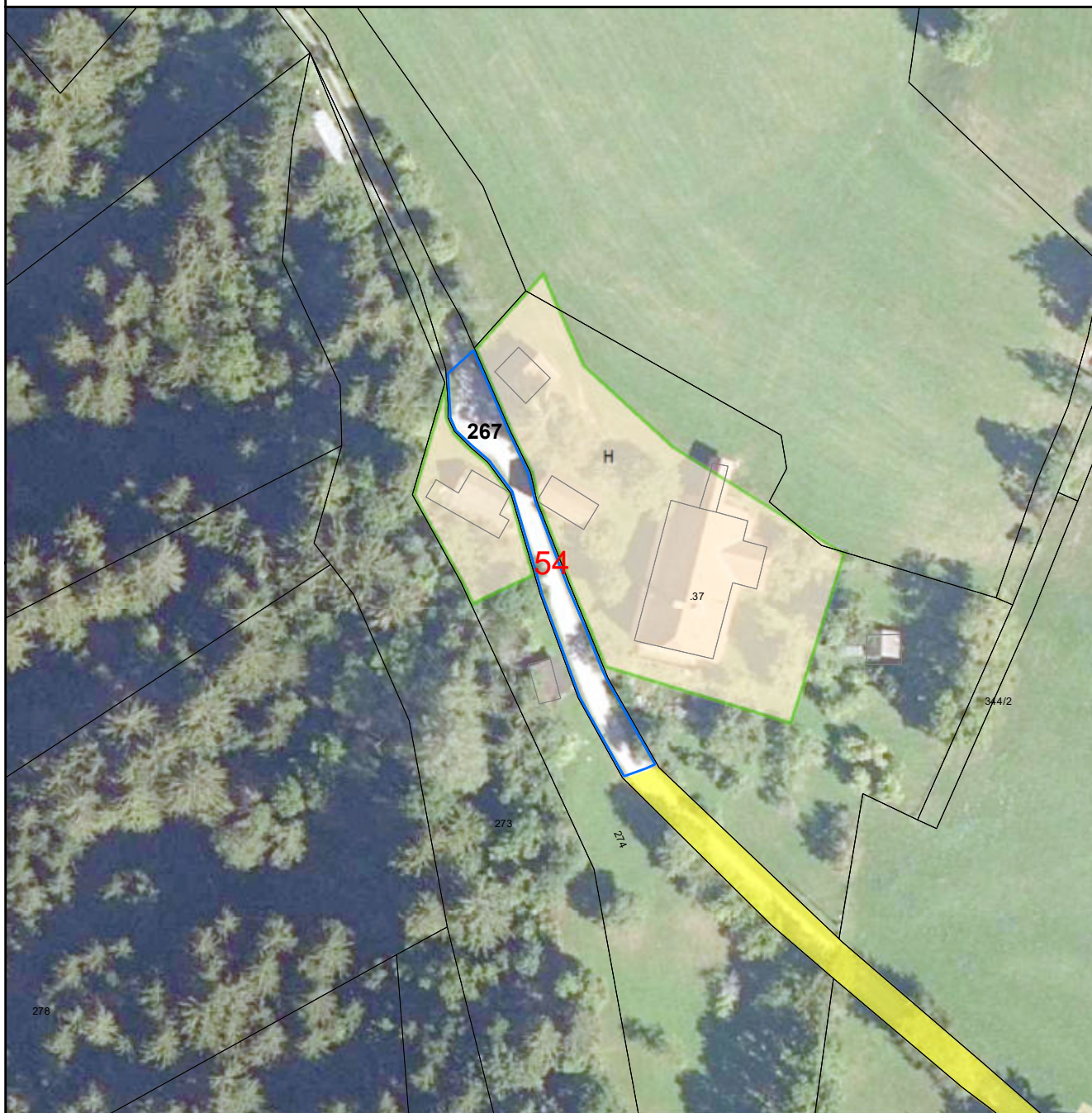
Anmerkung: Anpassung der Widmung an die tatsächliche Nutzung



Umwidmung:
von: Verkehrsflächen - allgemeine Verkehrsfläche
in: Grünland - Land- und Forstwirtschaft

KG: Radl
Grundstück(e): 1090/2
Ausmaß: 17931m²

Anmerkung: Anpassung der Widmung an die tatsächliche Nutzung



Umwidmung:

von: Grünland - Land- und Forstwirtschaft
in: Verkehrsflächen - allgemeine Verkehrsfläche

KG: Radl

Grundstück(e): 1080
Ausmaß: 396m²

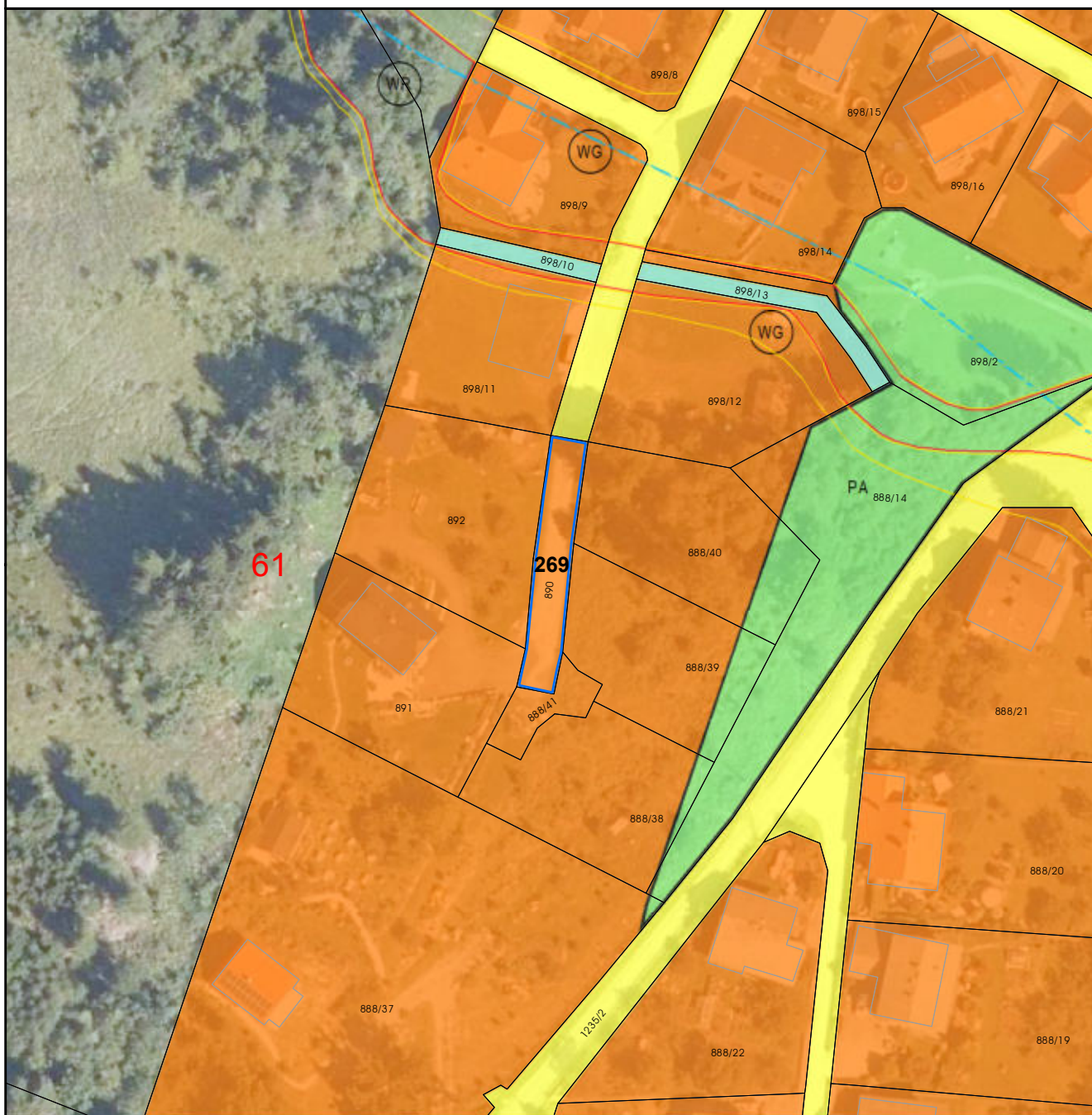
Anmerkung: Anpassung der Widmung an die tatsächliche Nutzung



Umwidmung:
von: Verkehrsflächen - allgemeine Verkehrsfläche
in: Grünland - Land- und Forstwirtschaft

KG: Trebesing
Grundstück(e): 1206/1
Ausmaß: 1777m²

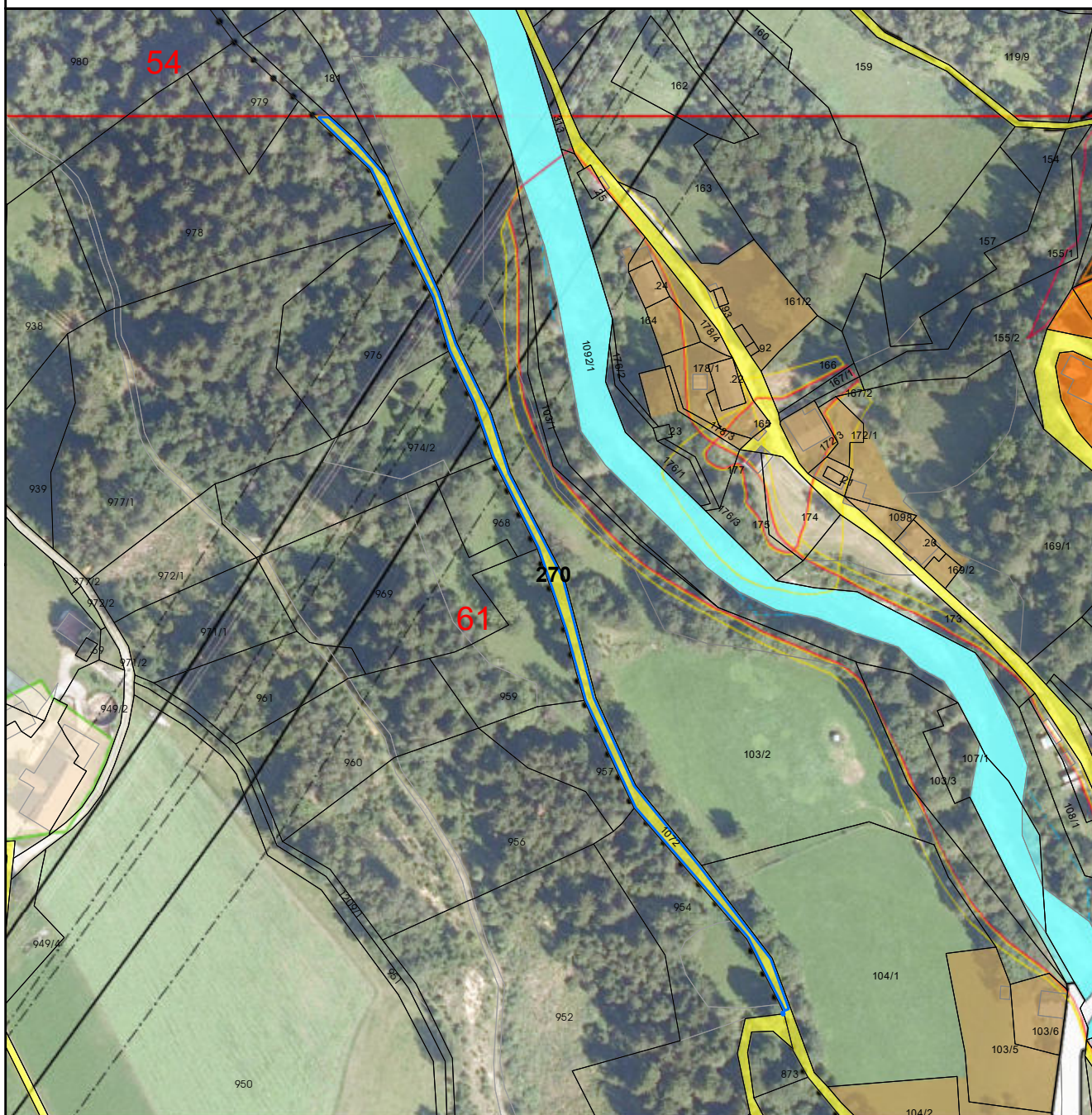
Anmerkung: Anpassung der Widmung an die tatsächliche Nutzung



Umwidmung:
von: Bauland - Wohngebiet
in: Verkehrsflächen - allgemeine Verkehrsfläche

KG: Trebesing
Grundstück(e): 890
Ausmaß: 246m²

Anmerkung: Anpassung der Widmung an die tatsächliche Nutzung



Umwidmung:
von: Verkehrsflächen - allgemeine Verkehrsfläche
in: Grünland - Land- und Forstwirtschaft

KG: Trebesing
Grundstück(e): 1072
Ausmaß: 1940m²

Anmerkung: Anpassung der Widmung an die tatsächliche Nutzung



Umwidmung:
von: Grünland - Friedhof
in: Verkehrsflächen - allgemeine Verkehrsfläche

KG: Trebesing
Grundstück(e): 72/5
Ausmaß: 263m²

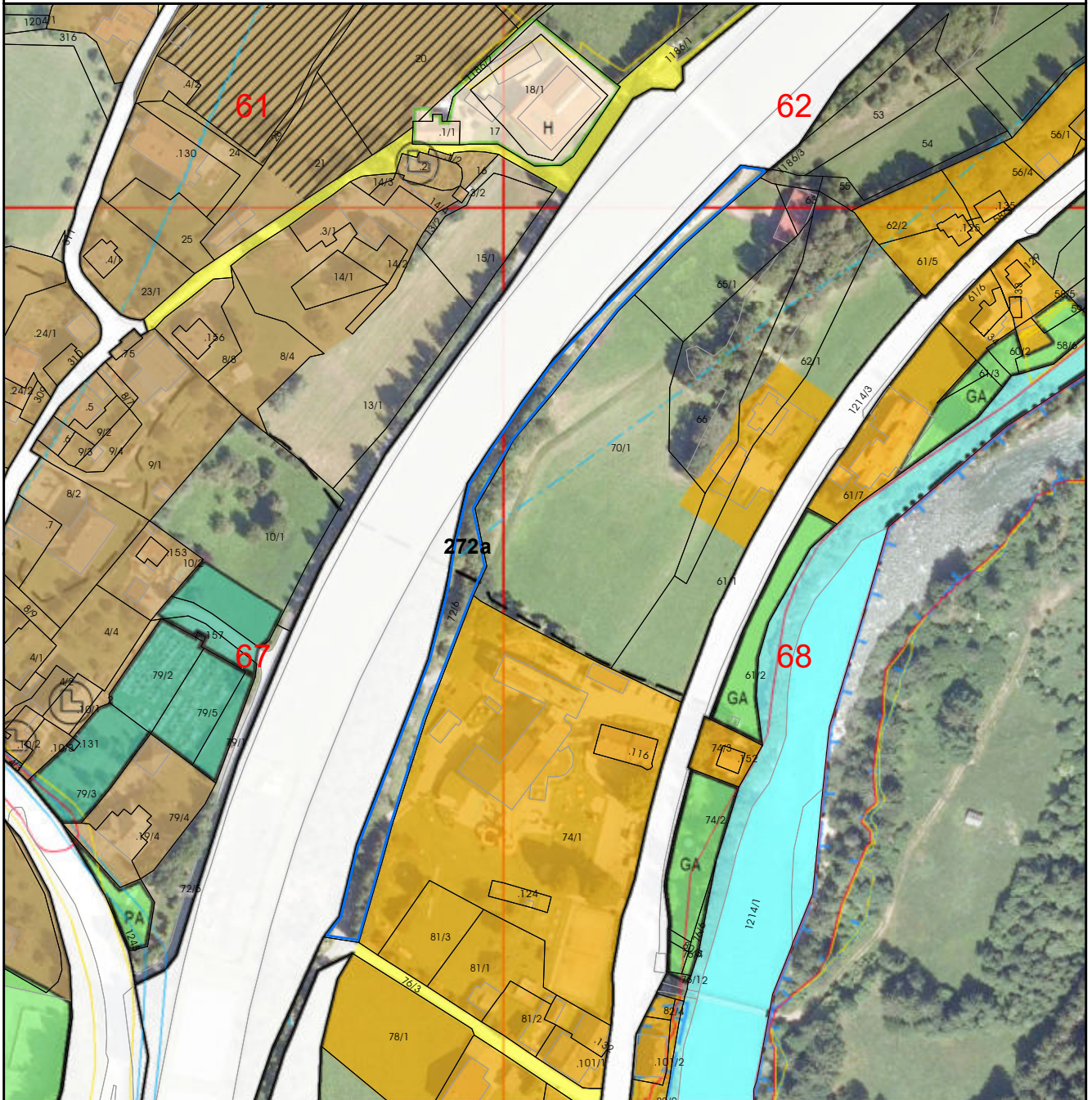
Anmerkung: Richtigstellung Verkehrsfläche lt. Bestand



Umwidmung:
von: Grünland - Land- und Forstwirtschaft
in: Verkehrsflächen - allgemeine Verkehrsfläche

KG: Trebesing
Grundstück(e): 72/5
Ausmaß: 655m²

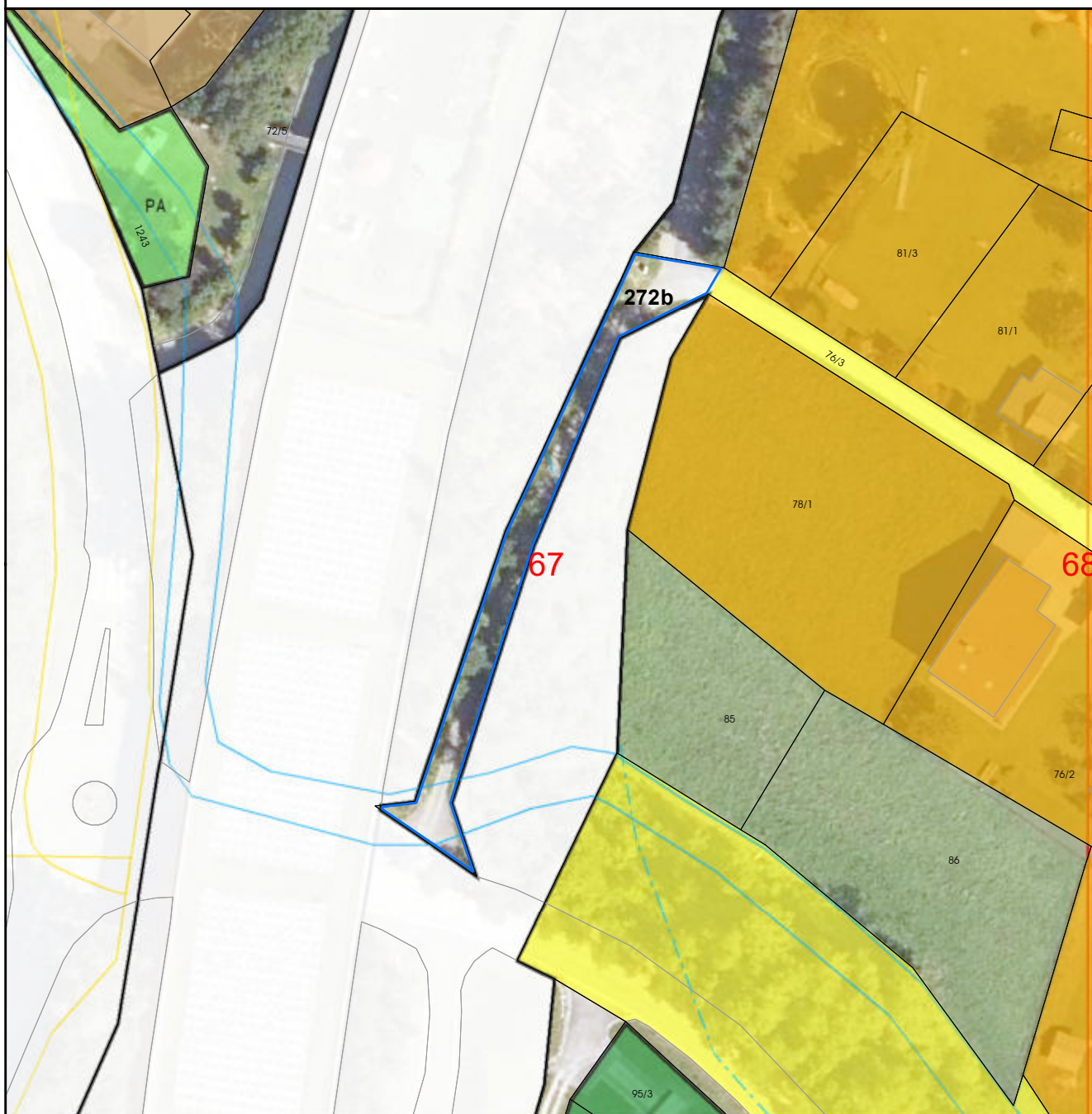
Anmerkung: Anpassung der Widmung an die tatsächliche Nutzung.



Umwidmung:
von: Grünland - Land- und Forstwirtschaft
in: Verkehrsflächen - allgemeine Verkehrsfläche

KG: Trebesing
Grundstück(e): 72/6
Ausmaß: 3111m²

Anmerkung: Anpassung der Widmung an die tatsächliche Nutzung



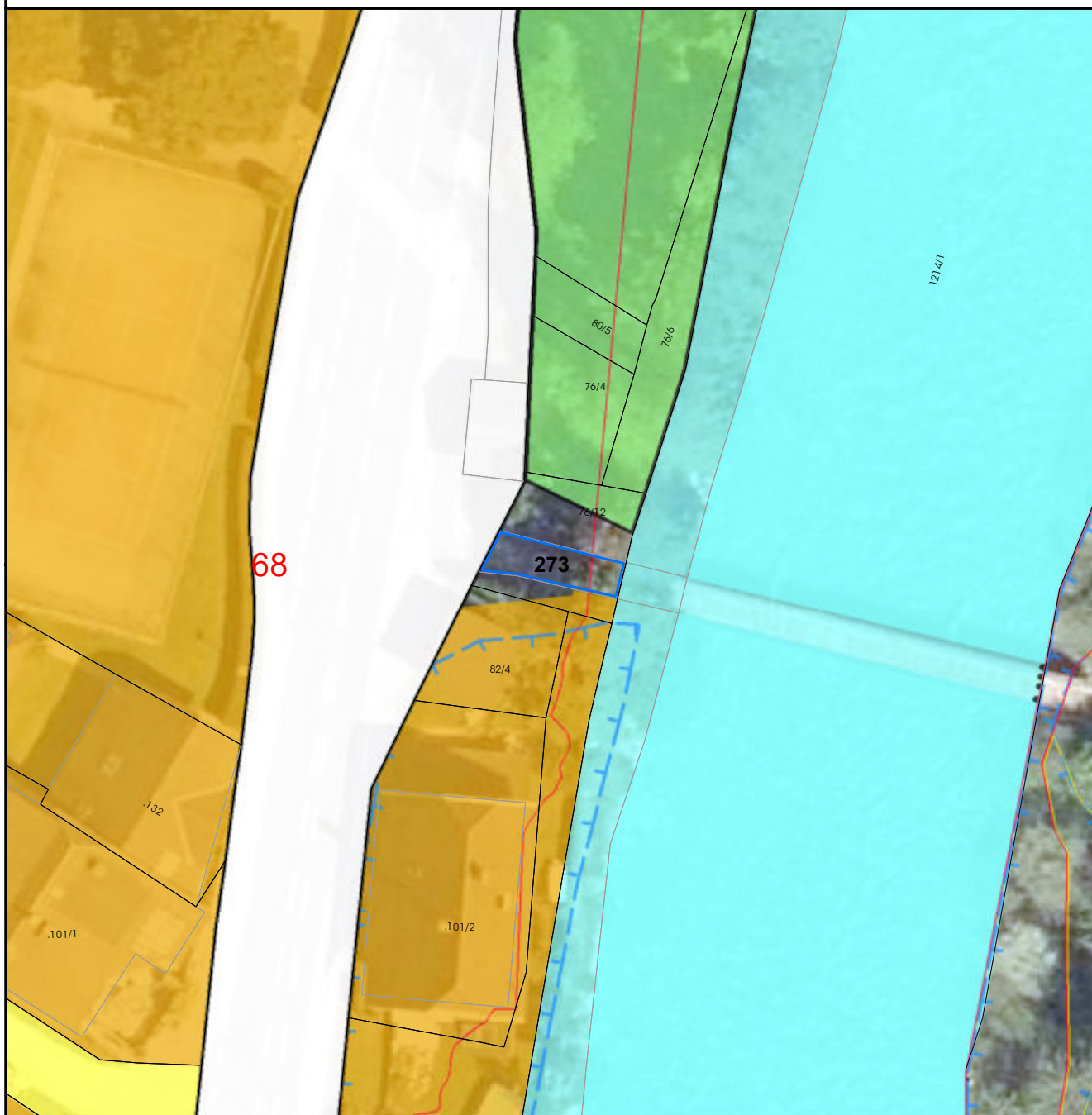
Umwidmung:

von: Grünland - Land- und Forstwirtschaft
in: Verkehrsflächen - allgemeine Verkehrsfläche

KG: Trebesing

Grundstück(e): 76/3
Ausmaß: 630m²

Anmerkung: Anpassung der Widmung an die tatsächliche Nutzung



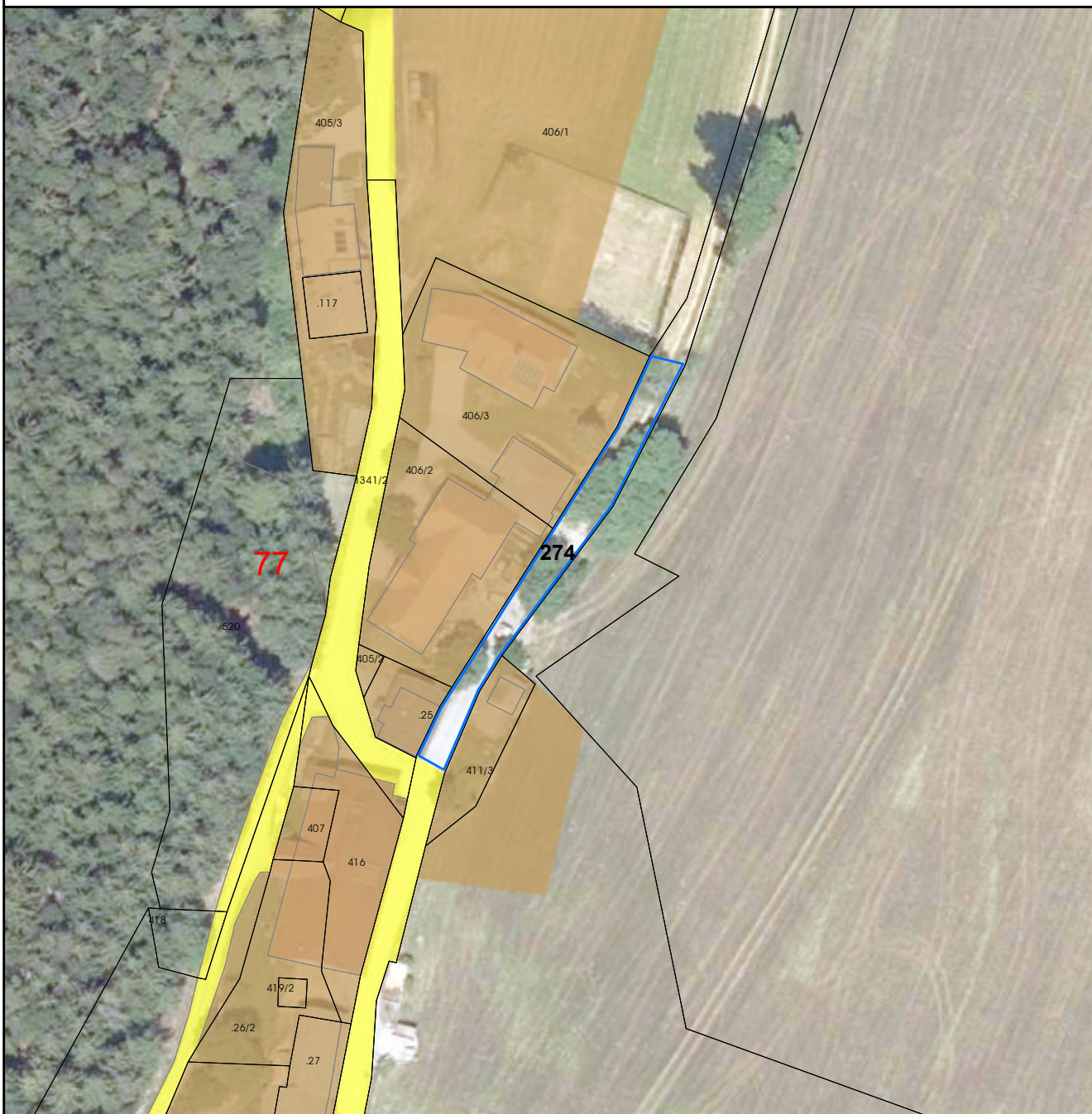
Umwidmung:

von: Grünland - Land- und Forstwirtschaft
in: Verkehrsflächen - allgemeine Verkehrsfläche

KG: Trebesing

Grundstück(e): 76/12
Ausmaß: 35m²

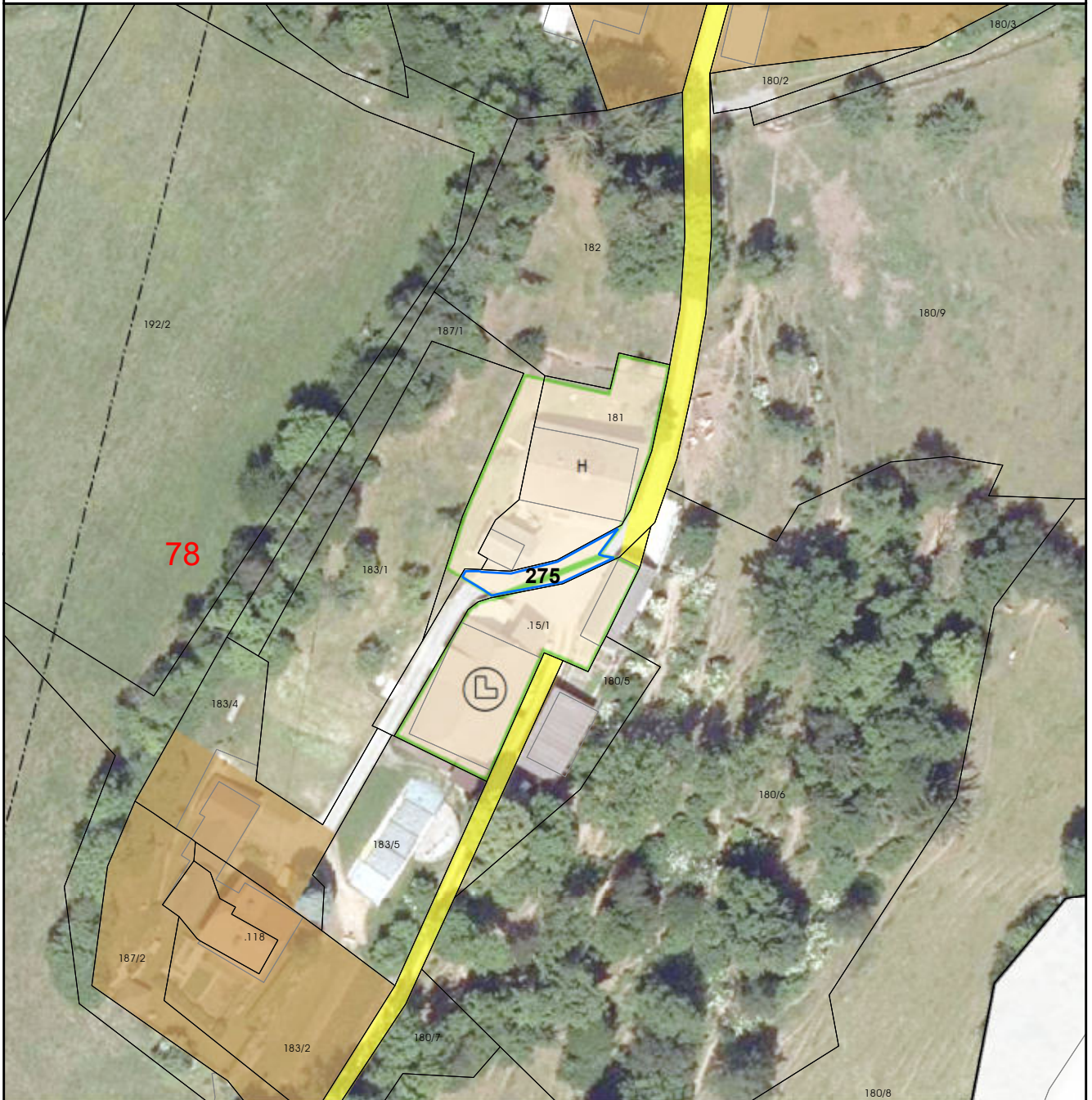
Anmerkung: Anpassung der Widmung an die tatsächliche Nutzung



Umwidmung:
von: Grünland - Land- und Forstwirtschaft
in: Verkehrsflächen - allgemeine Verkehrsfläche

KG: Altersberg
Grundstück(e): 1336
Ausmaß: 386m²

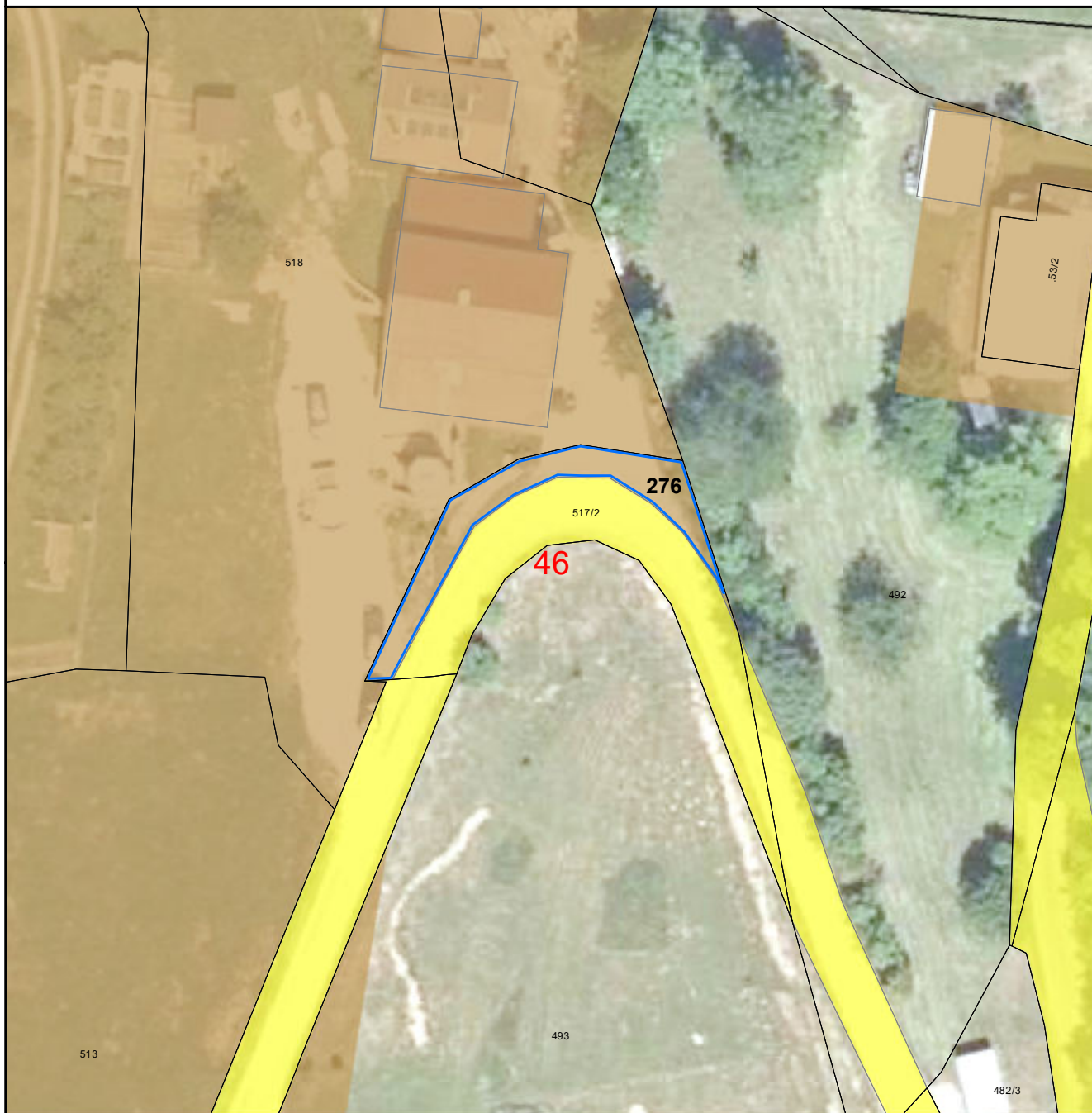
Anmerkung: Anpassung der Widmung an die tatsächliche Nutzung



Umwidmung:
von: Grünland - Hofstelle
in: Verkehrsflächen - allgemeine Verkehrsfläche

KG: Altersberg
Grundstück(e): 1329/1
Ausmaß: 98m²

Anmerkung: Richtigstellung der Verkehrsfläche



Umwidmung:
von: Bauland - Dorfgebiet
in: Verkehrsflächen - allgemeine Verkehrsfläche

KG: Radl
Grundstück(e): 517/2
Ausmaß: 100m²

Anmerkung: Anpassung an die aktuelle DKM



Umwidmung:
von: Verkehrsflächen - allgemeine Verkehrsfläche
in: Grünland - Land- und Forstwirtschaft

KG: 73001
Grundstück(e): 1326/1
Ausmaß: 266m²

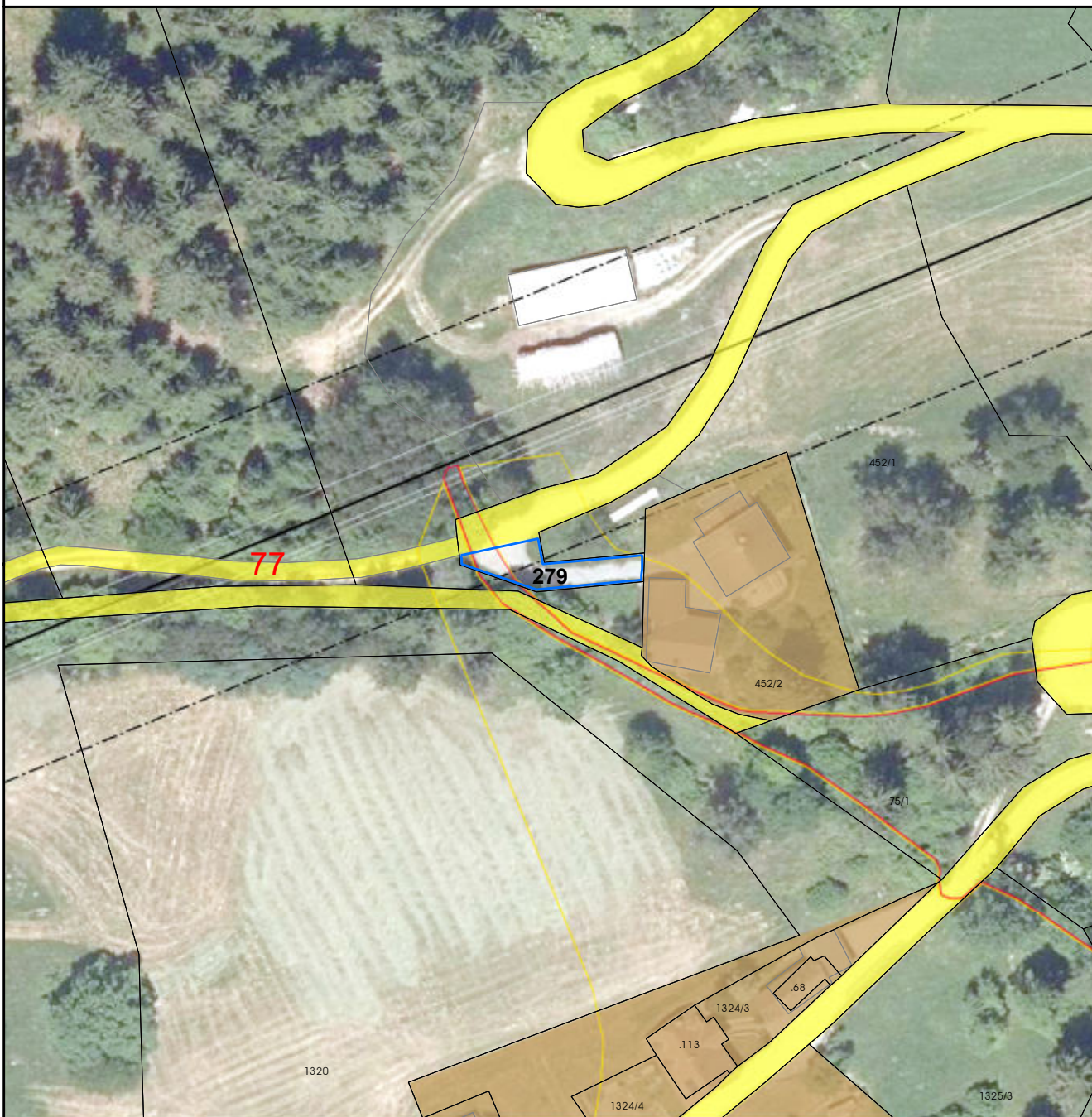
Anmerkung: Auflösung der Verkehrsfläche



Umwidmung:
von: Verkehrsflächen - allgemeine Verkehrsfläche
in: Grünland - Land- und Forstwirtschaft

KG: 73001
Grundstück(e): 41
Ausmaß: 405m²

Anmerkung: Auflösung der Verkehrsfläche



Umwidmung:
von: Grünland - Land- und Forstwirtschaft
in: Verkehrsflächen - allgemeine Verkehrsfläche

KG: Altersberg
Grundstück(e): 1335
Ausmaß: 147m²

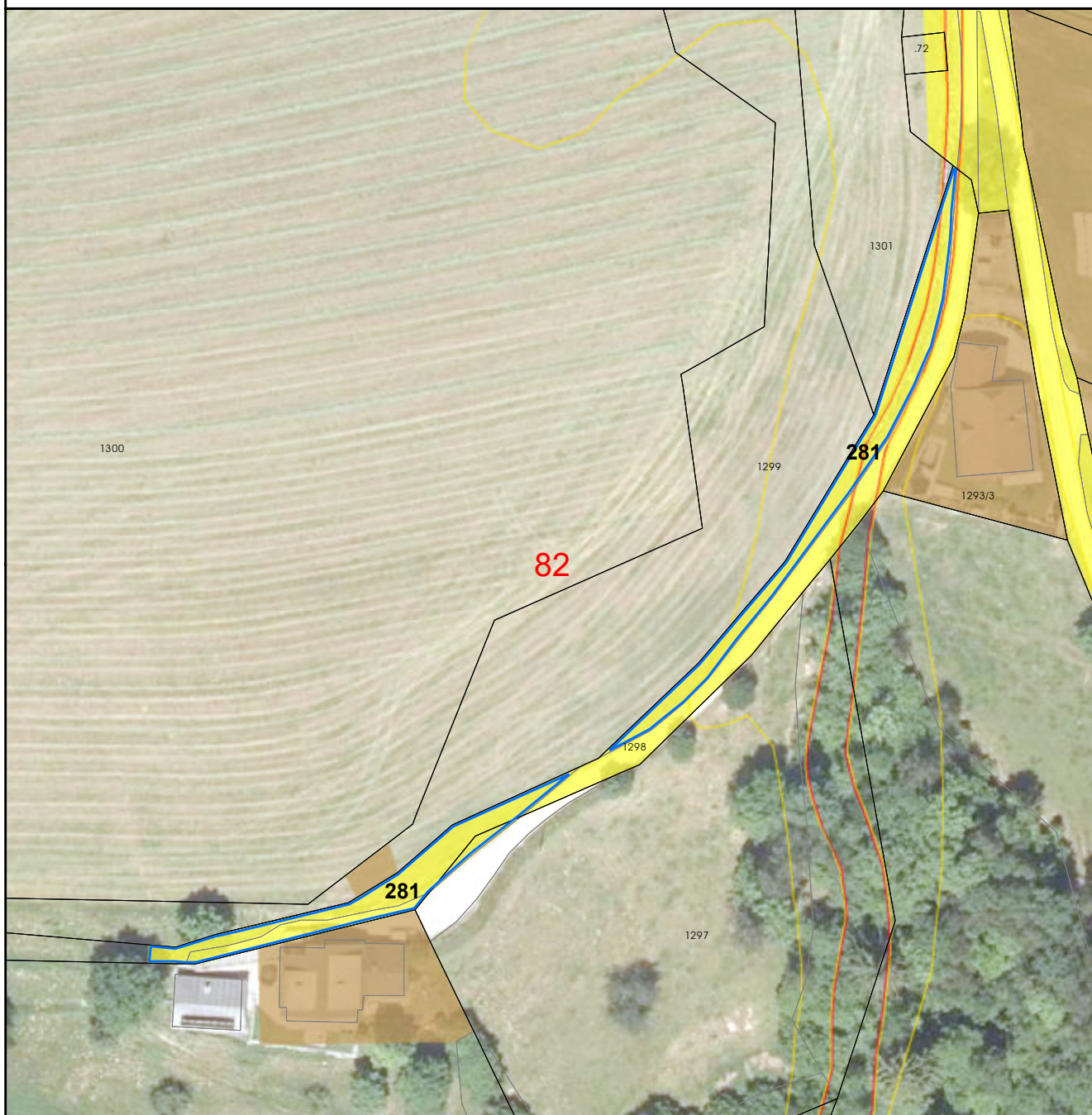
Anmerkung: Anpassung der Widmung an die tatsächliche Nutzung



Umwidmung:
von: Grünland - Land- und Forstwirtschaft
in: Verkehrsflächen - allgemeine Verkehrsfläche

KG: Trebesing
Grundstück(e): 1235/1
Ausmaß: 329m²

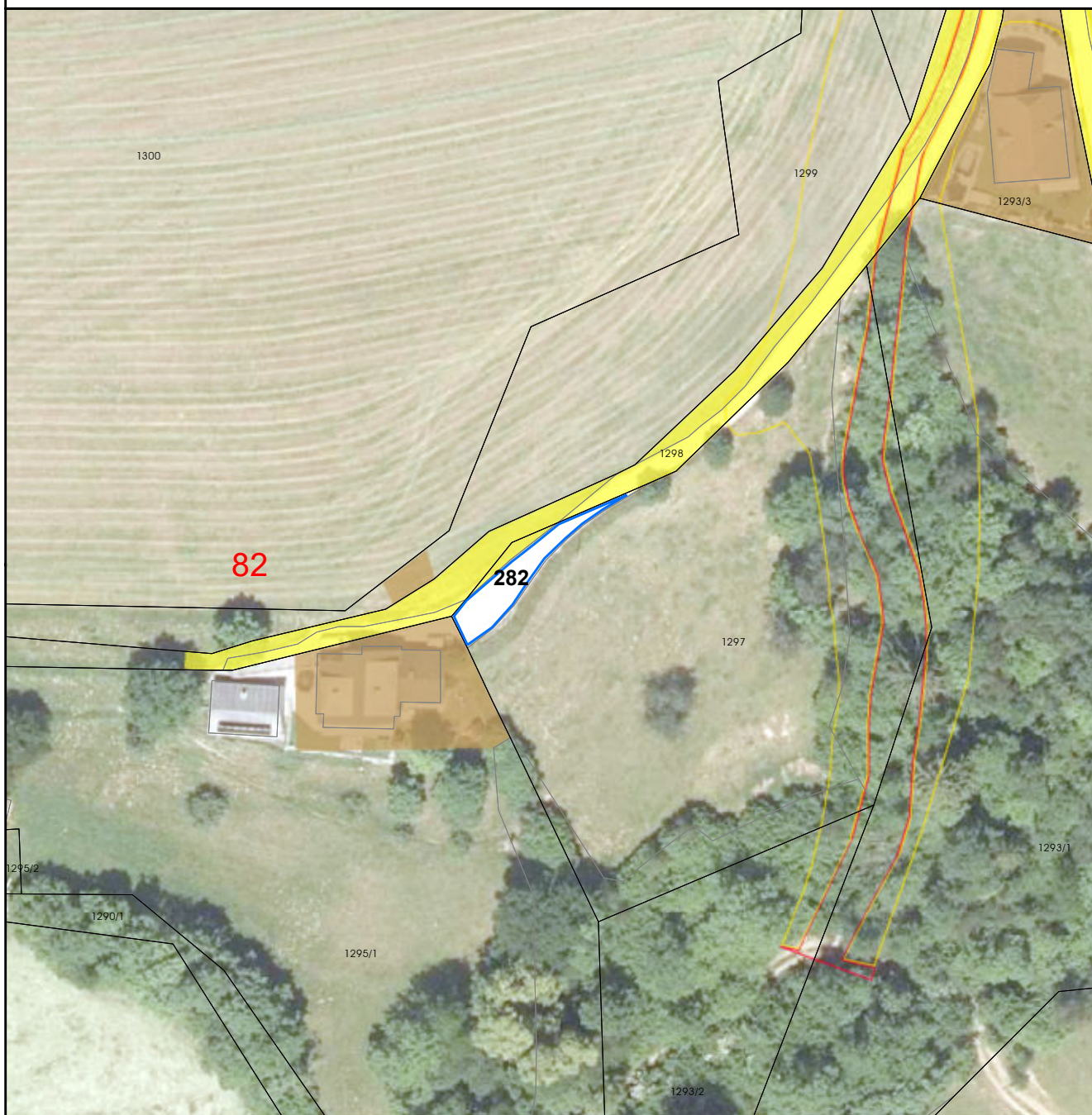
Anmerkung: Anpassung der Widmung an die tatsächliche Nutzung



Umwidmung:
von: Verkehrsflächen - allgemeine Verkehrsfläche
in: Grünland - Land- und Forstwirtschaft

KG: Altersberg
Grundstück(e): 1298, 1297
Ausmaß: 661m²

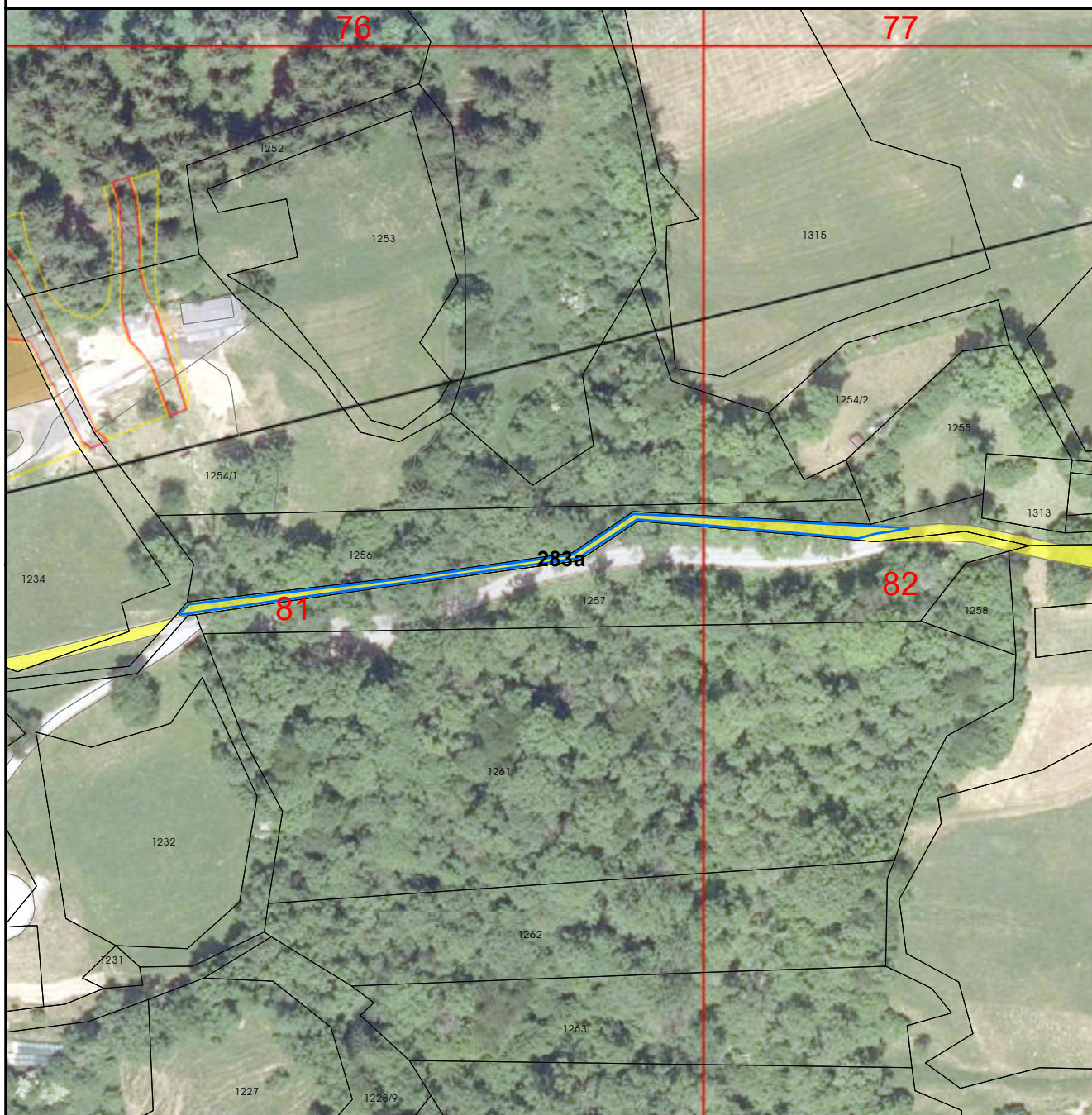
Anmerkung: Anpassung der Widmung an die tatsächliche Nutzung



Umwidmung:
von: Grünland - Land- und Forstwirtschaft
in: Verkehrsflächen - allgemeine Verkehrsfläche

KG: Altersberg
Grundstück(e): 1297
Ausmaß: 133m²

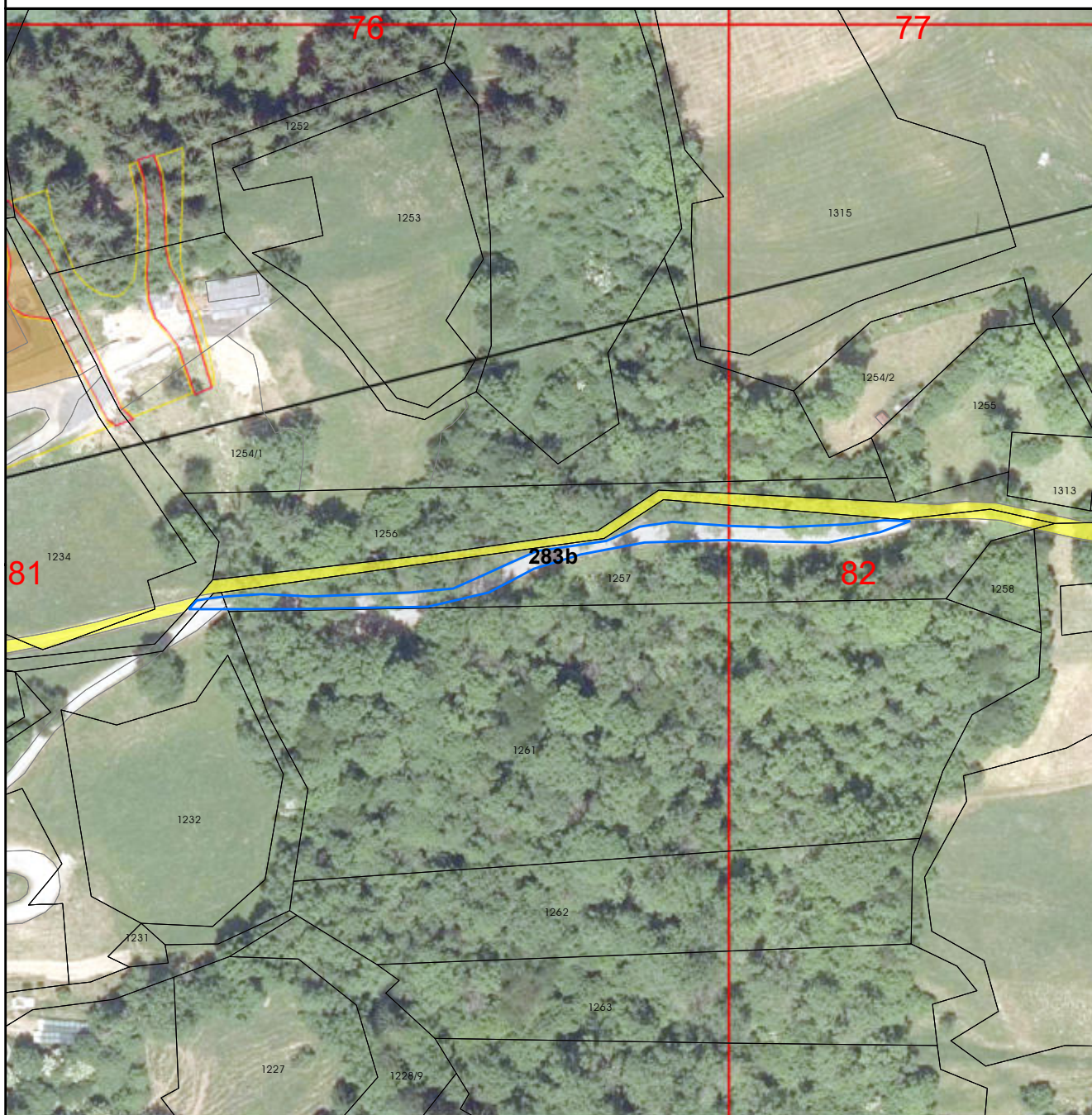
Anmerkung: Anpassung der Widmung an die tatsächliche Nutzung



Umwidmung:
von: Verkehrsflächen - allgemeine Verkehrsfläche
in: Grünland - Land- und Forstwirtschaft

KG: Altersberg
Grundstück(e): 1344
Ausmaß: 464m²

Anmerkung: Anpassung der Widmung an die Bestandssituation



Umwidmung:
von: Grünland - Land- und Forstwirtschaft
in: Verkehrsflächen - Weg nach Luftbild

KG: Altersberg
Grundstück(e): 1257
Ausmaß: 746m²

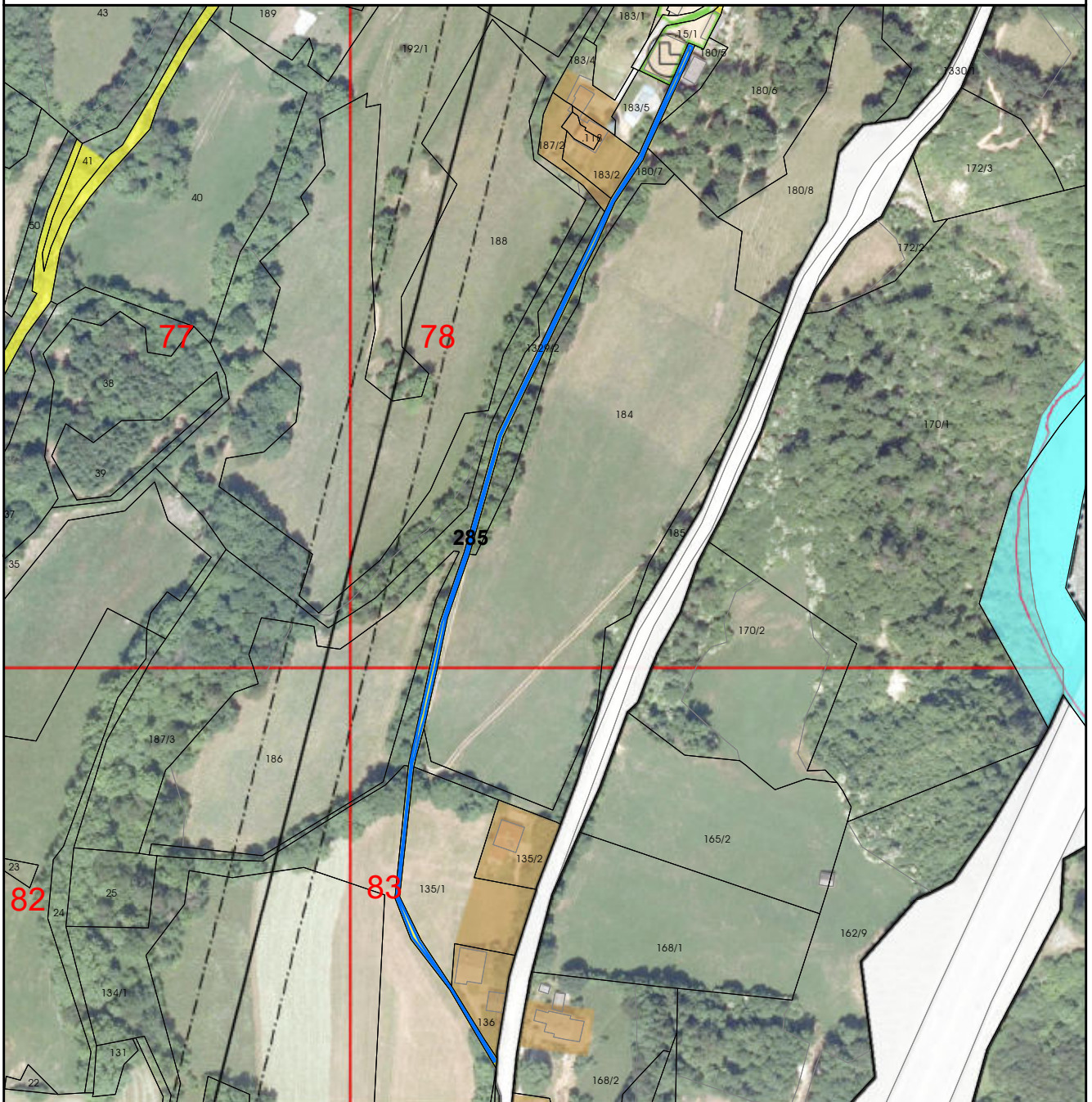
Anmerkung: Anpassung der Widmung an die tatsächliche Nutzung



Umwidmung:
von: Grünland - Freizeiteinrichtungen
in: Verkehrsflächen - allgemeine Verkehrsfläche

KG: Altersberg
Grundstück(e): 1341/1
Ausmaß: 157m²

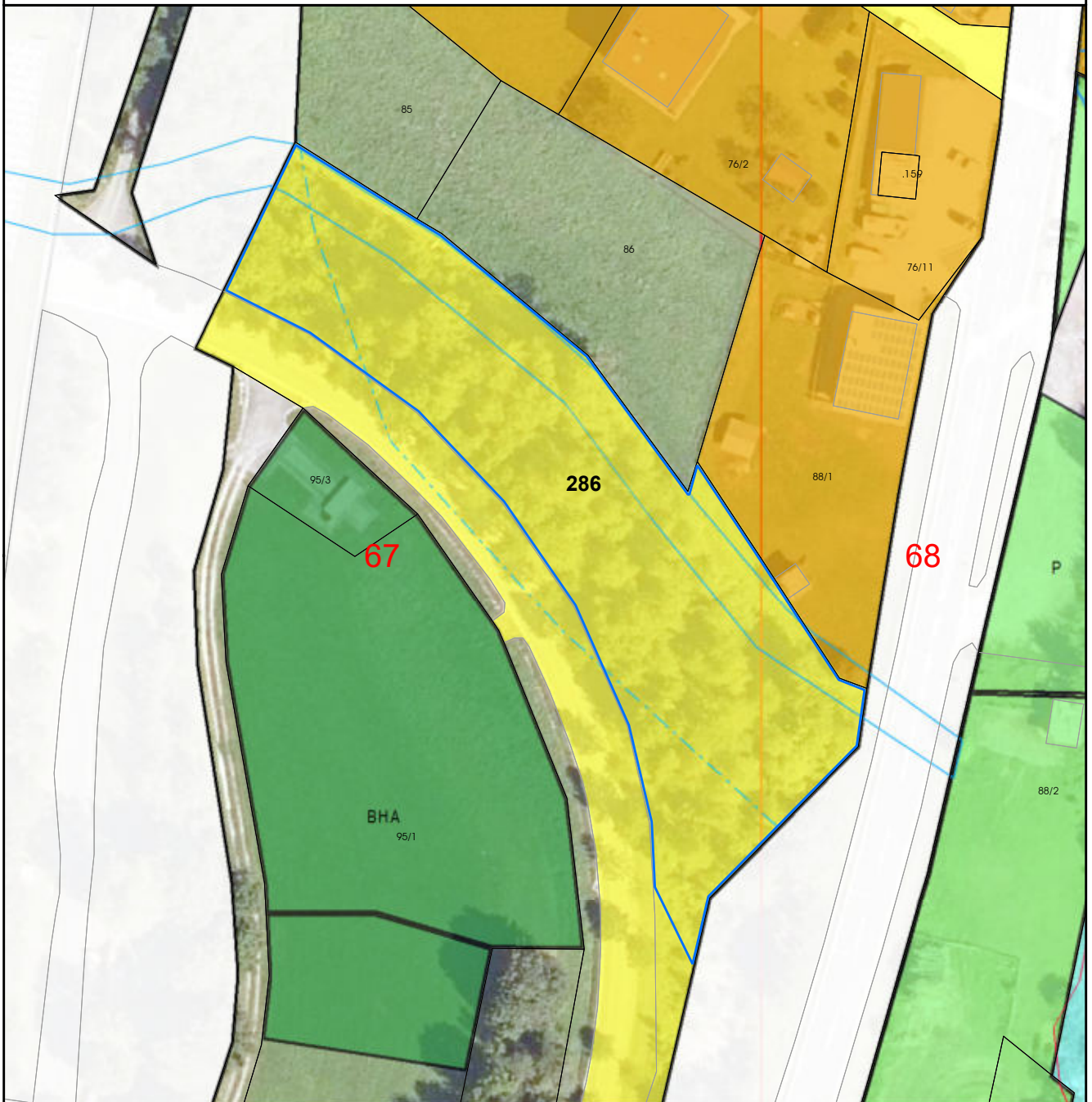
Anmerkung: Rückwidmung der spezifischen Grünlandwidmung



Umwidmung:
von: Verkehrsflächen - allgemeine Verkehrsfläche
in: Grünland - Land- und Forstwirtschaft

KG: Altersberg
Grundstück(e): 1329/2
Ausmaß: 1523m²

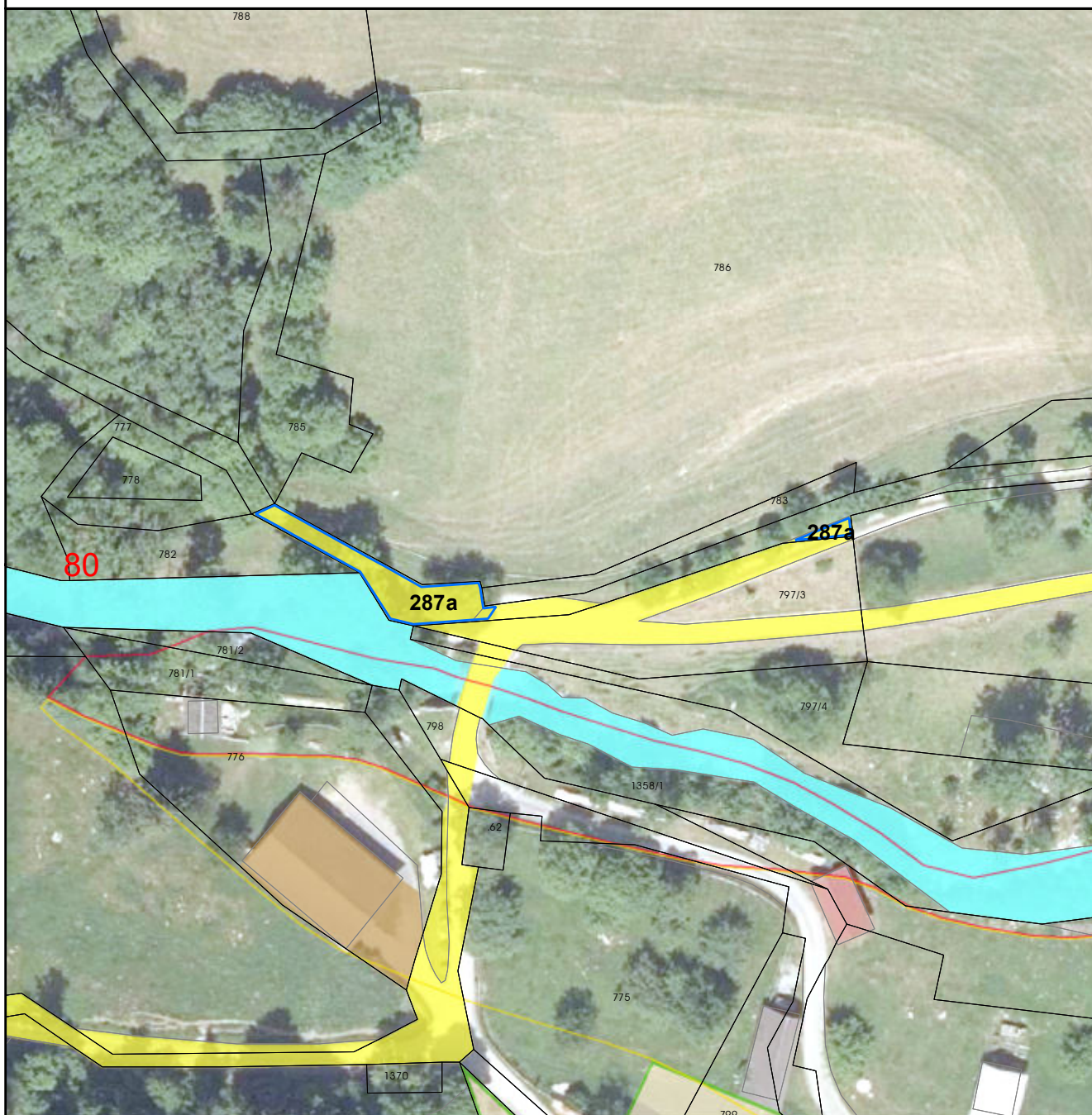
Anmerkung: Anpassung der Widmung an die Bestandssituation



Umwidmung:
von: Verkehrsflächen - allgemeine Verkehrsfläche
in: Grünland - Land- und Forstwirtschaft

KG: Trebesing
Grundstück(e): 1244
Ausmaß: 3920m²

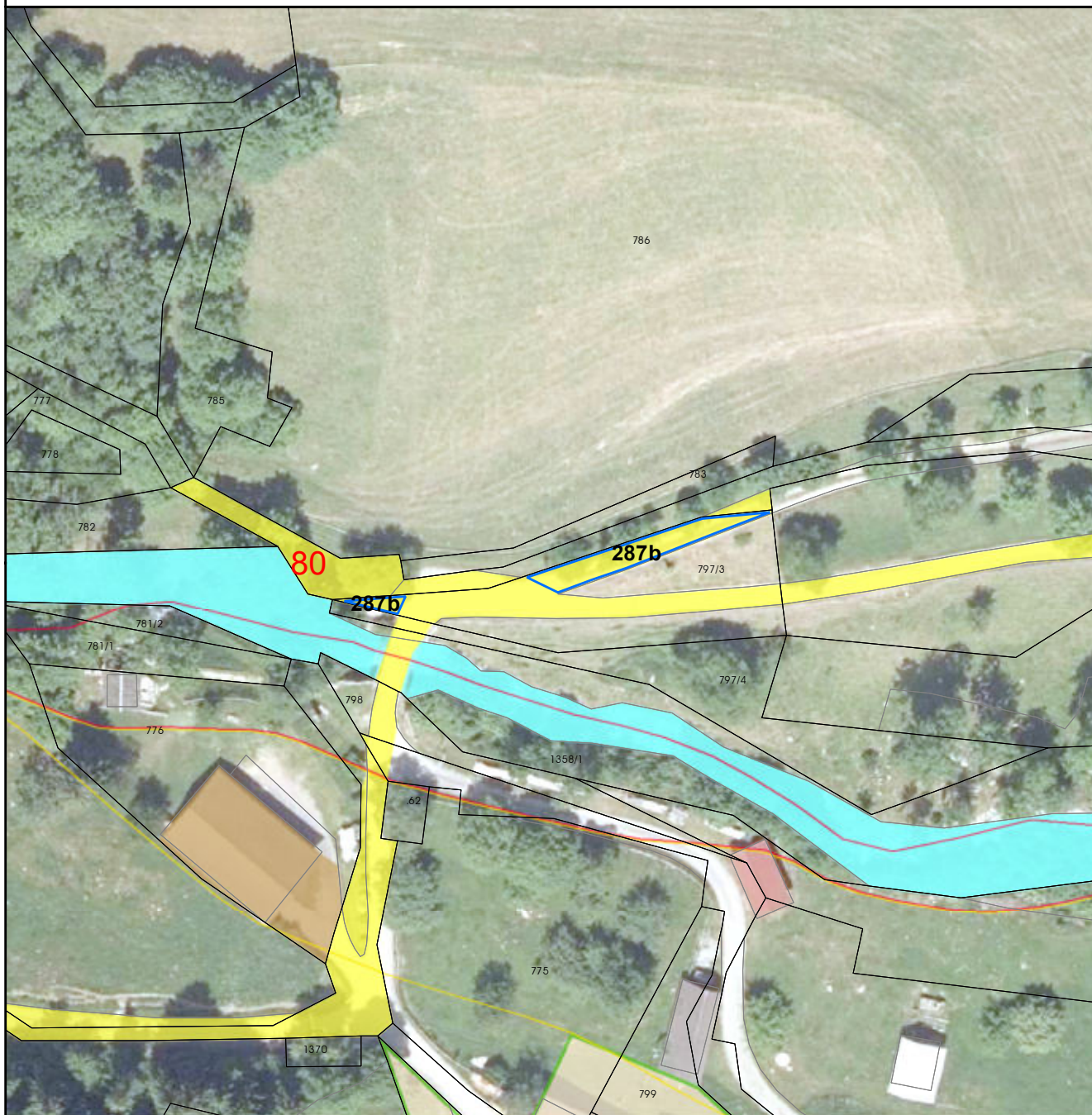
Anmerkung: Anpassung der Widmung an die tatsächliche Nutzung



Umwidmung:
von: Verkehrsflächen - allgemeine Verkehrsfläche
in: Grünland - Land- und Forstwirtschaft

KG: Altersberg
Grundstück(e): 1351/1
Ausmaß: 213m²

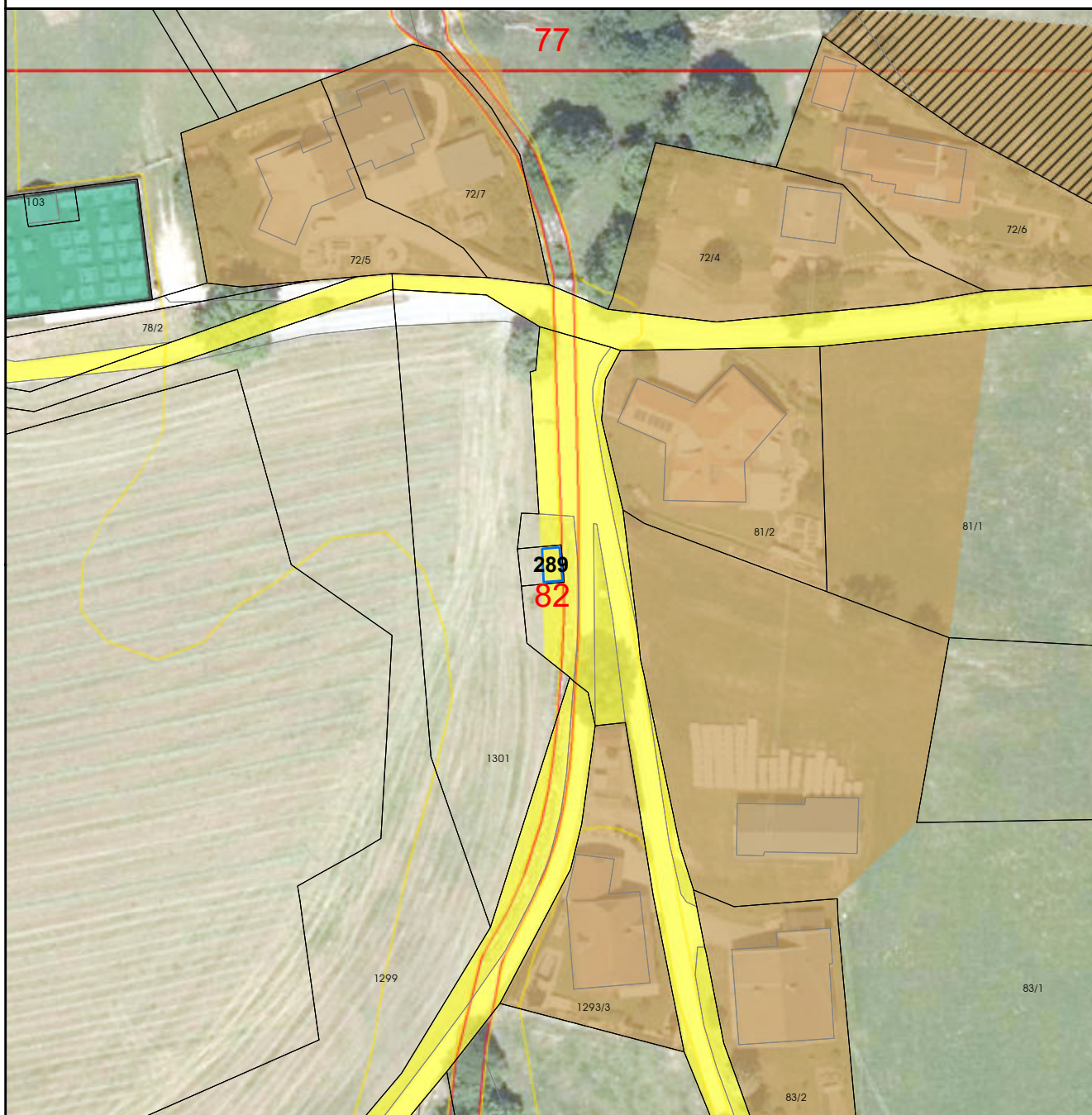
Anmerkung: Auflösung der Verkehrsfläche



Umwidmung:
von: Verkehrsflächen - allgemeine Verkehrsfläche
in: Grünland - Land- und Forstwirtschaft

KG: Altersberg
Grundstück(e): 797/3
Ausmaß: 158m²

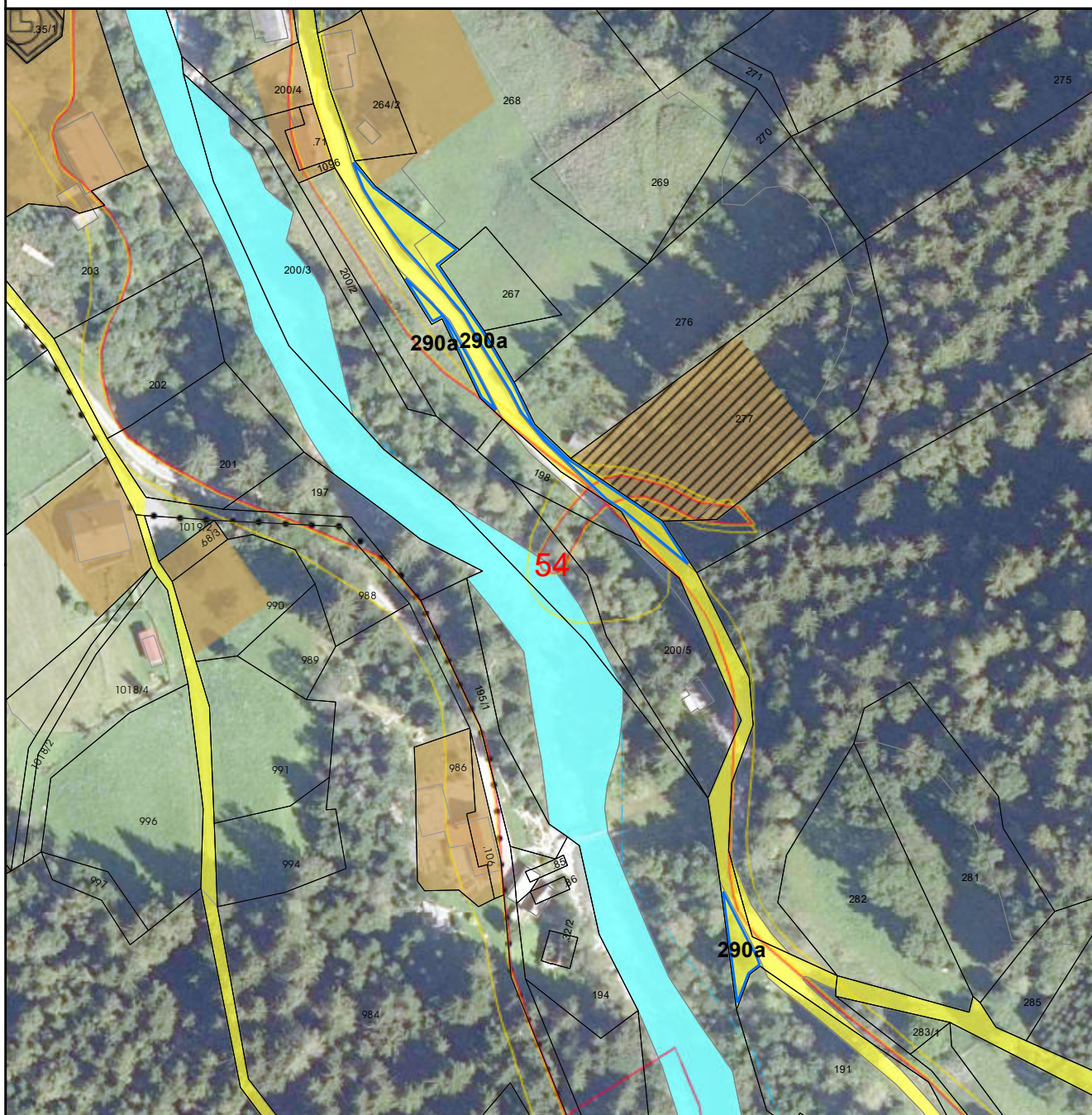
Anmerkung: Auflösung der Verkehrsfläche



Umwidmung:
von: Verkehrsflächen - allgemeine Verkehrsfläche
in: Grünland - Land- und Forstwirtschaft

KG: Altersberg
Grundstück(e): .72
Ausmaß: 21m²

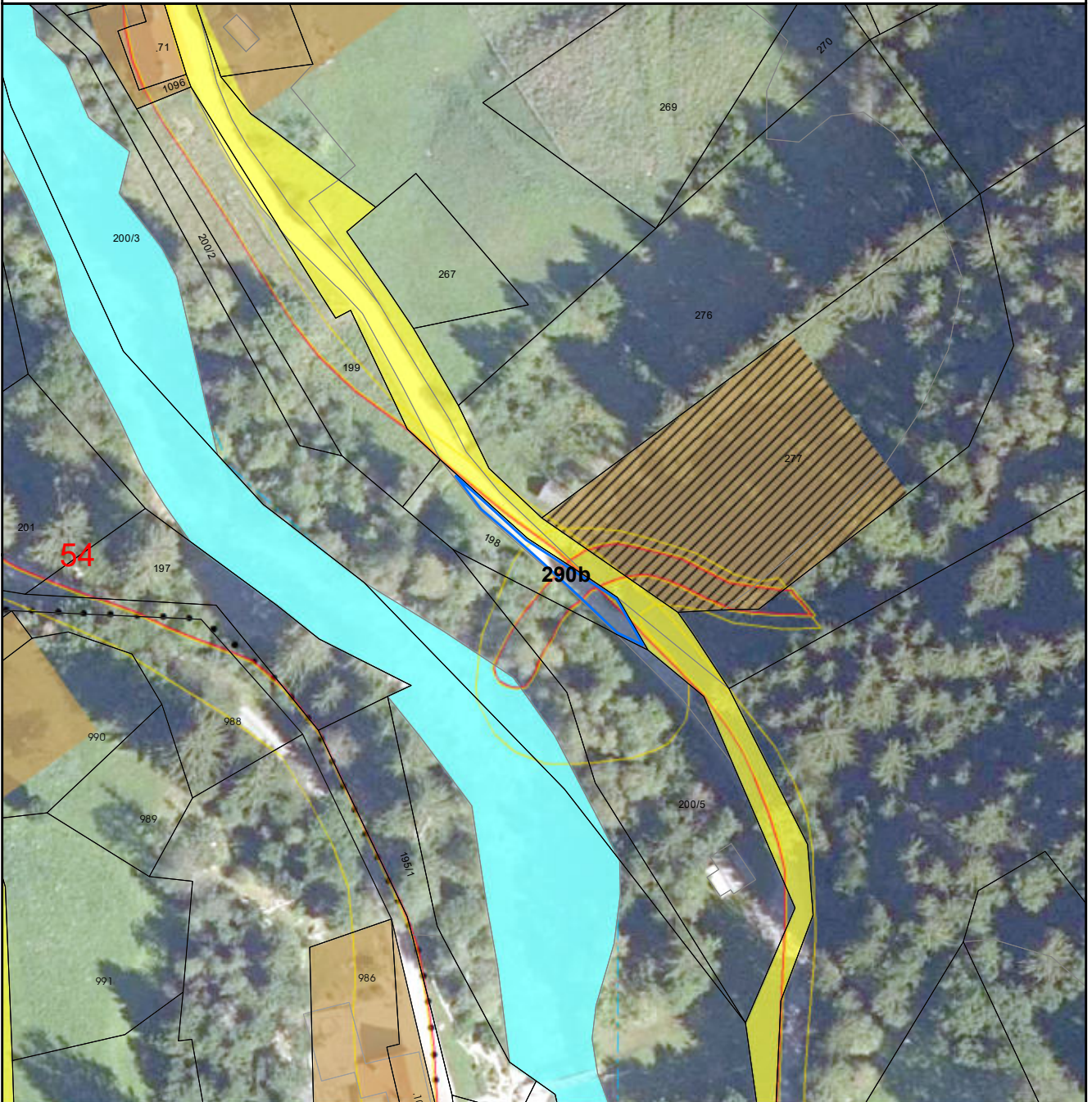
Anmerkung: Anpassung der Widmung an die tatsächliche Nutzung



Umwidmung:
von: Verkehrsflächen - allgemeine Verkehrsfläche
in: Grünland - Land- und Forstwirtschaft

KG: Radl
Grundstück(e): 1074/1
Ausmaß: 639m²

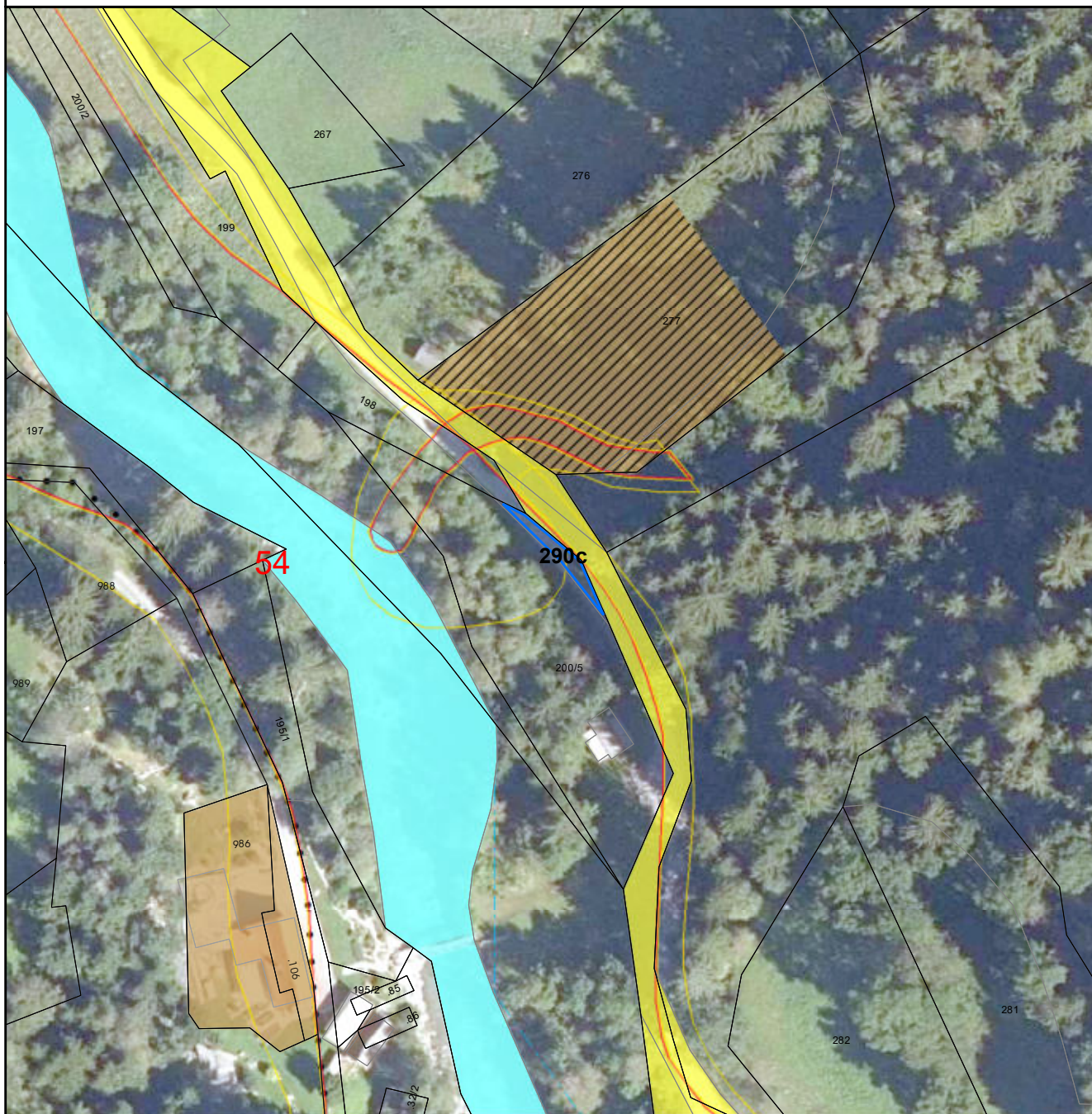
Anmerkung: Anpassung der Verkehrsfläche an die tatsächliche Nutzung



Umwidmung:
von: Grünland - Land- und Forstwirtschaft
in: Verkehrsflächen - allgemeine Verkehrsfläche

KG: Radl
Grundstück(e): 198
Ausmaß: 98m²

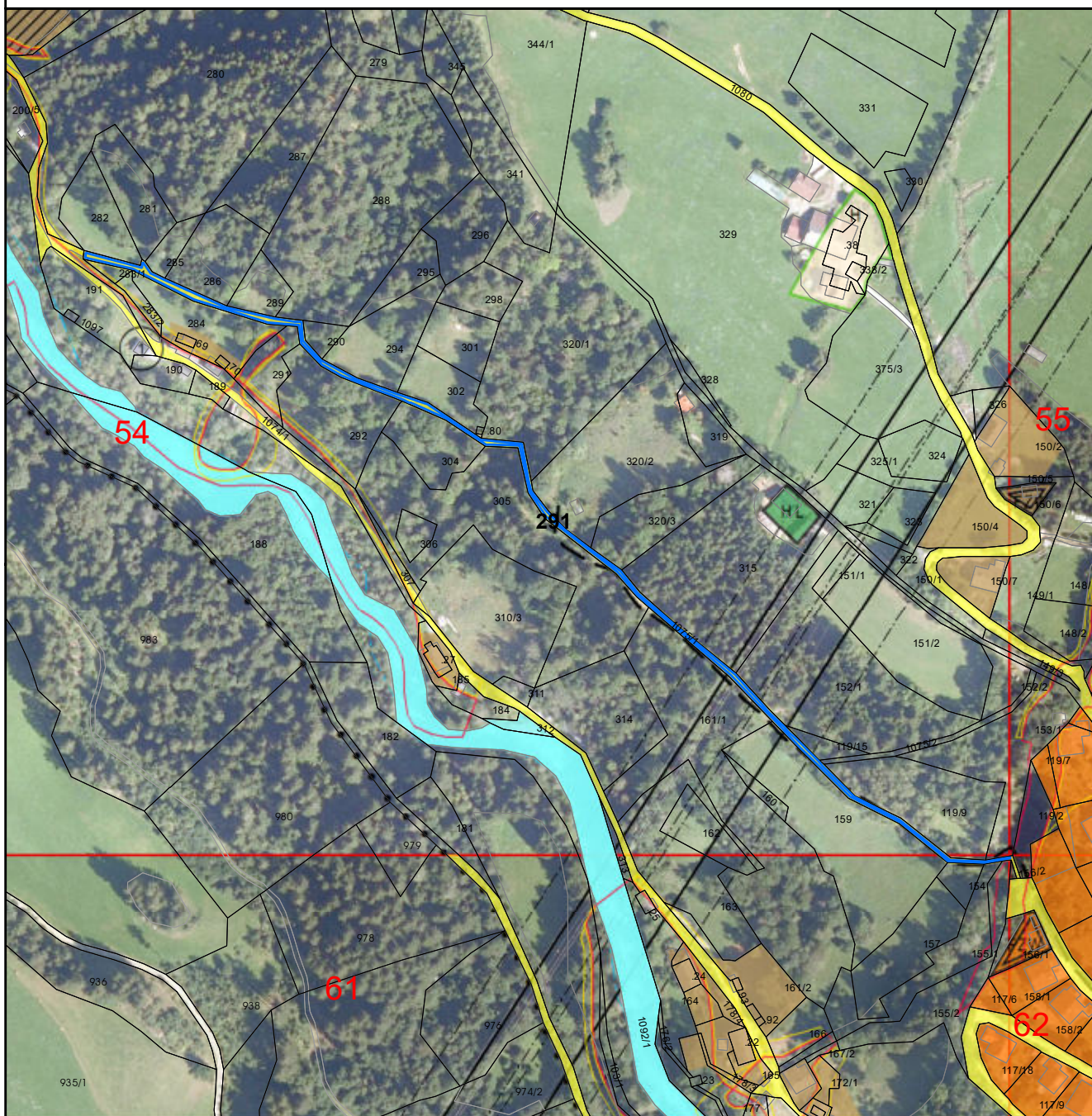
Anmerkung: Richtigstellung der Verkehrsfläche



Umwidmung:
von: Grünland - Land- und Forstwirtschaft
in: Verkehrsflächen - allgemeine Verkehrsfläche

KG: Radl
Grundstück(e): 200/5
Ausmaß: 48m²

Anmerkung: Richtigstellung der Verkehrsfläche



Umwidmung:
von: Verkehrsflächen - allgemeine Verkehrsfläche
in: Grünland - Land- und Forstwirtschaft

KG: Radl
Grundstück(e): 1075/1
Ausmaß: 2335m²

Anmerkung: Richtigstellung der Verkehrsfläche

