



**Gemeinde
Trebesing**

Lageplan zur Umwidmung

03/2024

Umwidmung

von: Grünland - Land- und Forstwirtschaft

in: Grünland - Garten

Grundstück(e)

493(T)
Summe:

Ausmaß

1.681m²
1.681m²

Katastralgemeinde: 73013 Radl


M 1 : 1.000



Kundmachung von ____ bis ____

Genehmigungsvermerk:

Gemeinderatsbeschluss vom ____
Zahl ____



DKM-Stand: 10/2021
Völkermarkt, 13.11.2024


Mag. Dr. Silvester Jernej
Ingenieurbüro für Raumplanung und Raumordnung

Griffner Straße 16a
9100 Völkermarkt
T +43 (0) 42 32 / 37 37 5
M +43 (0) 650 / 922 47 37
office@raumplanung-jernej.at
www.raumplanung-jernej.at



**Gemeinde
Trebesing**

Lageplan zur Umwidmung

04/2024

Umwidmung

von: Grünland - Land- und Forstwirtschaft

in: Grünland - Garten

Grundstück(e)

134/1(T)

Summe:

Ausmaß

480m²

480m²

Katastralgemeinde: 73013 Radl

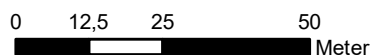
M 1 : 1.000



Kundmachung von _____._____
bis _____._____

Gemeinderatsbeschluss vom _____
Zahl _____

Genehmigungsvermerk:



DKM-Stand: 10/2021
Völkermarkt, 13.11.2024



Mag. Dr. Silvester Jernej
Ingenieurbüro für Raumplanung und Raumordnung

Griffner Straße 16a
9100 Völkermarkt
T +43 (0) 42 32 / 37 37 5
M +43 (0) 650 / 922 47 37
office@raumplanung-jernej.at
www.raumplanung-jernej.at



**Gemeinde
Trebesing**

Lageplan zur Umwidmung

05/2024

Umwidmung

von: Grünland - Land- und Forstwirtschaft

in: Grünland - Jagdhütte

Grundstück(e)

.36/9(T)
Summe:

Ausmaß

65m²
65m²

Katastralgemeinde: 73013 Radl


M 1 : 1.000



Kundmachung von ____:____:____
bis ____:____:____

Genehmigungsvermerk:

Gemeinderatsbeschluss vom ____
Zahl ____



DKM-Stand: 10/2021
Völkermarkt, 13.11.2024


Mag. Dr. Silvester Jernej
Ingenieurbüro für Raumplanung und Raumordnung

Griffner Straße 16a
9100 Völkermarkt
T +43 (0) 42 32 / 37 37 5
M +43 (0) 650 / 922 47 37
office@raumplanung-jernej.at
www.raumplanung-jernej.at



**Gemeinde
Trebesing**

Lageplan zur Umwidmung

06/2024

Umwidmung

von: Grünland - Land- und Forstwirtschaft

in: Grünland - Jagdhütte

Grundstück(e)

.72(T)

1177/1(T)

Summe:

Ausmaß

193m²

107m²

300m²

Katastralgemeinde: 73018 Trebesing

M 1 : 500



Kundmachung von _____._____._____
bis _____._____._____

Gemeinderatsbeschluss vom _____
Zahl _____

Genehmigungsvermerk:

0 5 10 20
Meter

DKM-Stand: 10/2021
Völkermarkt, 13.11.2024


Mag. Dr. Silvester Jernej
Ingenieurbüro für Raumplanung und Raumordnung

Griffner Straße 16a
9100 Völkermarkt
T +43 (0) 42 32 / 37 37 5
M +43 (0) 650 / 922 47 37
office@raumplanung-jernej.at
www.raumplanung-jernej.at



**Gemeinde
Trebesing**

Lageplan zur Umwidmung

07/2024

Umwidmung

von: Grünland - Land- und Forstwirtschaft

in: Grünland - Jagdhütte

Grundstück(e)

960/1(T)
Summe:

Ausmaß

536m²
536m²

Katastralgemeinde: 73013 Radl


M 1 : 1.000



Kundmachung von ____:____:____
bis ____:____:____

Gemeinderatsbeschluss vom ____
Zahl ____

Genehmigungsvermerk:



DKM-Stand: 10/2021
Völkermarkt, 13.11.2024


Mag. Dr. Silvester Jernej
Ingenieurbüro für Raumplanung und Raumordnung

Griffner Straße 16a
9100 Völkermarkt
T +43 (0) 42 32 / 37 37 5
M +43 (0) 650 / 922 47 37
office@raumplanung-jernej.at
www.raumplanung-jernej.at



**Gemeinde
Trebesing**

Lageplan zur Umwidmung

08/2024

Umwidmung

von: Grünland - Land- und Forstwirtschaft

in: Grünland - Jagdhütte

Grundstück(e)

934(T)
Summe:

Ausmaß

200m²
200m²

Katastralgemeinde: 73013 Radl

M 1 : 500



Kundmachung von _____._____
bis _____.____.

Gemeinderatsbeschluss vom _____
Zahl _____

Genehmigungsvermerk:

0 5 10 20
Meter

DKM-Stand: 10/2021
Völkermarkt, 13.11.2024


Mag. Dr. Silvester Jernej
Ingenieurbüro für Raumplanung und Raumordnung

Griffner Straße 16a
9100 Völkermarkt
T +43 (0) 42 32 / 37 37 5
M +43 (0) 650 / 922 47 37
office@raumplanung-jernej.at
www.raumplanung-jernej.at



**Gemeinde
Trebesing**

Lageplan zur Umwidmung

09/2024

Umwidmung

von: Grünland - Land- und Forstwirtschaft

in: Grünland - Jagdhütte

Katastralgemeinde: 73018 Trebesing

Grundstück(e)

.53/1(T)

613(T)

617(T)

1199/2(T)

Summe:

M 1 : 500

Ausmaß

216m²

33m²

40m²

8m²


297m²



Kundmachung von _____.:_____.
bis _____.:_____.

Gemeinderatsbeschluss vom _____
Zahl _____

Genehmigungsvermerk:



DKM-Stand: 10/2021
Völkermarkt, 14.11.2024


Mag. Dr. Silvester Jernej
Ingenieurbüro für Raumplanung und Raumordnung

Griffner Straße 16a
9100 Völkermarkt
T +43 (0) 42 32 / 37 37 5
M +43 (0) 650 / 922 47 37
office@raumplanung-jernej.at
www.raumplanung-jernej.at

