Marktgemeinde Steinfeld
Lageplan zur Widmungsänderung
03/2024

RPK ZT-GmbH
RaumPlanung RaumKultur

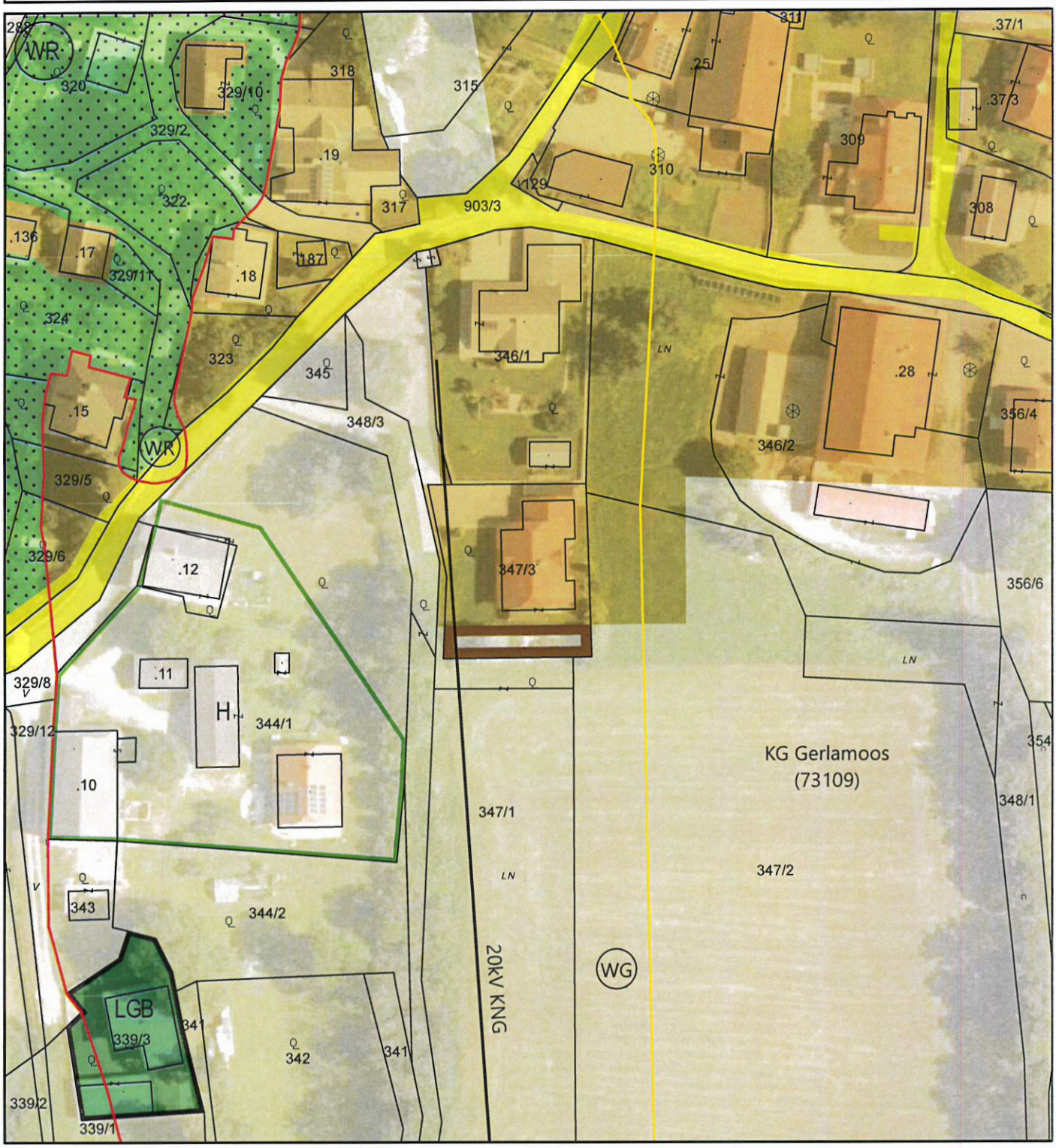

Maßstab 1:1.000 DKM 04/2024

0 5 10 20 30 40 50 Meter

Bearbeitung: WU/KI Datum: 16.08.2024 Plannummer.: 23536-LP-03-2024

	Umwidmung von	Umwidmung in	KG	Grundparzelle	Ausmaß in m²
	Grünland - Für die Land- und Forstwirtschaft bestimmte Fläche	Bauland Dorfgebiet	Gerlamoos	Teil von 347/3	**148**

Kundmachung von: bis:	Gemeinderatsbeschluss vom:
Genehmigungsvermerk vom: Zahl:	

Marktgemeinde Steinfeld
Lageplan zur Widmungsänderung
04/2024

RPK ZT-GmbH

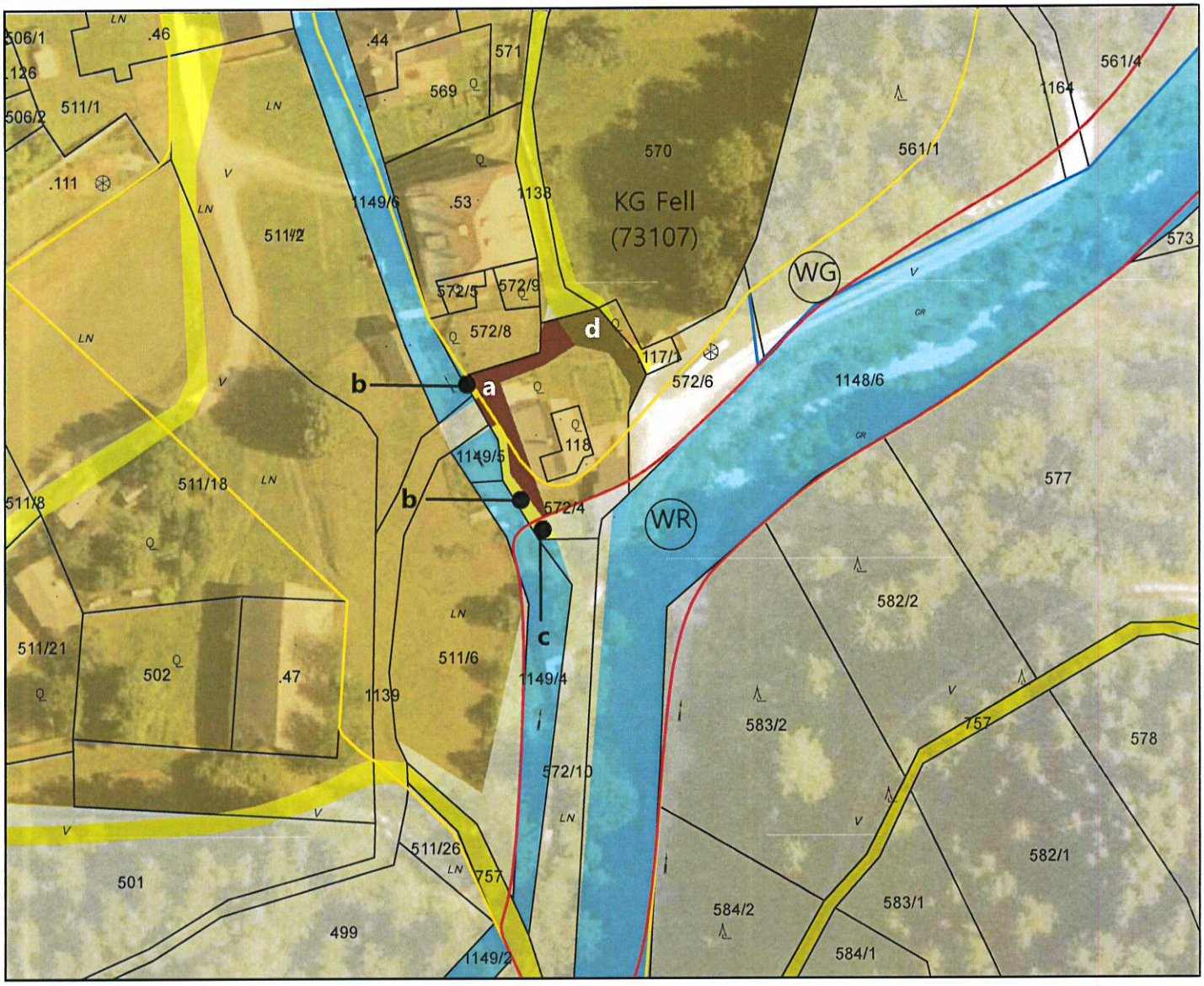

Maßstab 1:1.000 DKM 04/2024

0 5 10 20 30 40 50 Meter

Bearbeitung: WU/KI Datum: 16.08.2024 Plannummer.: 23536-LP-04-2024

	Umwidmung von	Umwidmung in	KG	Grundparzelle	Ausmaß in m²
a	Grünland für die Land- und Forstwirtschaft bestimmte Fläche	Bauland Dorfgebiet	Fell	Teil von 572/4	**116**
b	Ersichtlichmachung Gewässer	Bauland Dorfgebiet	Fell	Teil von 572/4	**31**
c	Ersichtlichmachung Gewässer	Grünland für die Land- und Forstwirtschaft bestimmte Fläche	Fell	Teil von 572/4	**9**
d	Allgemeine Verkehrsfläche	Bauland Dorfgebiet	Fell	Teil von 572/4	**70**

Kundmachung von: bis:	Gemeinderatsbeschluss vom:
Genehmigungsvermerk vom: Zahl:	

Marktgemeinde Steinfeld
Lageplan zur Widmungsänderung
05/2024

RPK ZT-GmbH
RaumPlanung RaumKultur

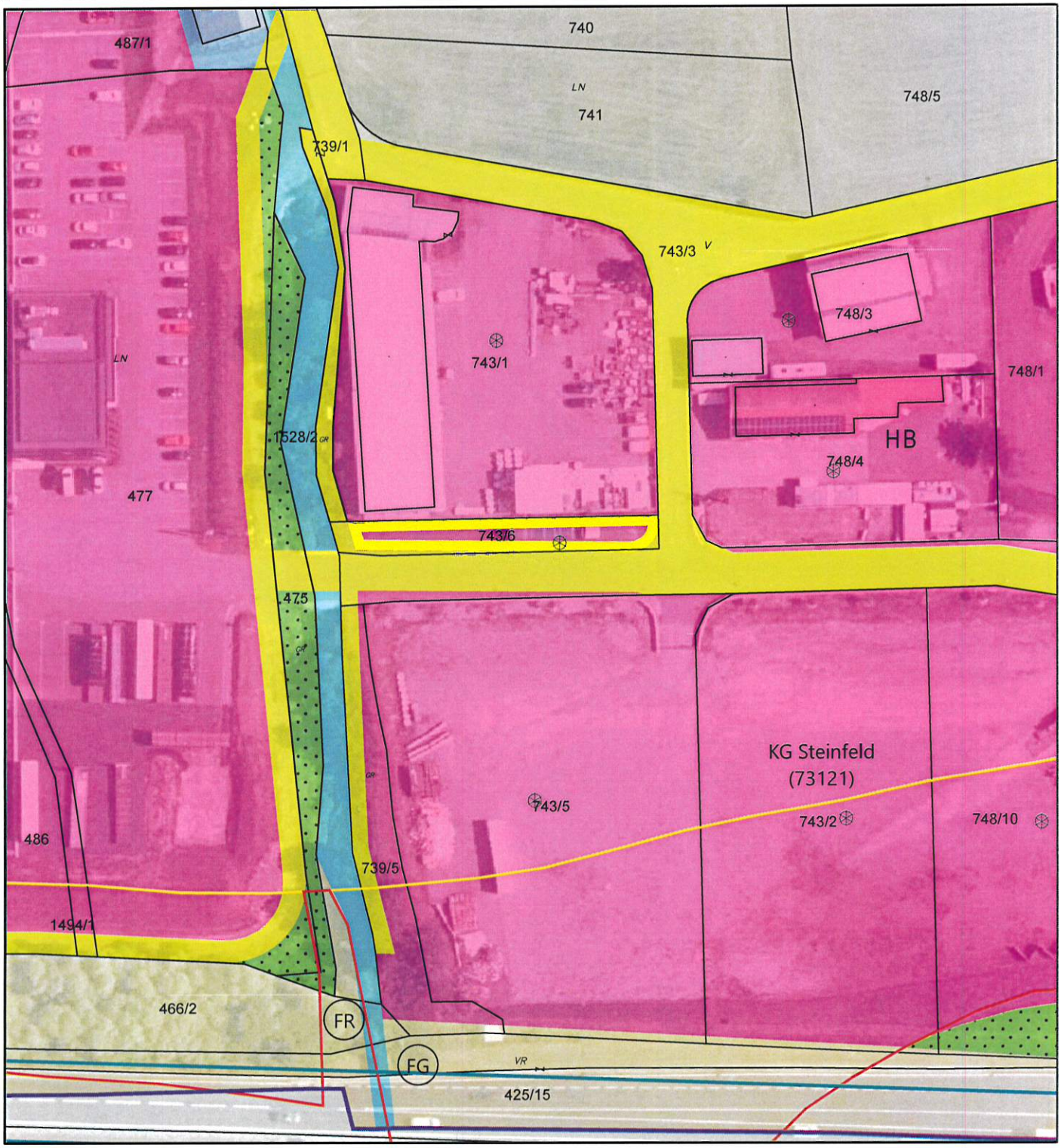

Maßstab 1:1.000 DKM 04/2024

0 5 10 20 30 40 50 Meter

Bearbeitung: WU/KI Datum: 16.08.2024 Plannummer.: 23536-LP-05-2024

	Umwidmung von	Umwidmung in	KG	Grundparzelle	Ausmaß in m²
	Bauland Industriegebiet	Allgemeine Verkehrsfläche	Steinfeld	Teil von 743/3	5
				Teil von 743/6	303
					308

Kundmachung von: bis:	Gemeinderatsbeschluss vom:
Genehmigungsvermerk vom: Zahl:	

Marktgemeinde Steinfeld

Umwidmungslageplan

6/2024

RPK ZT-GmbH
RaumPlanung RaumKultur

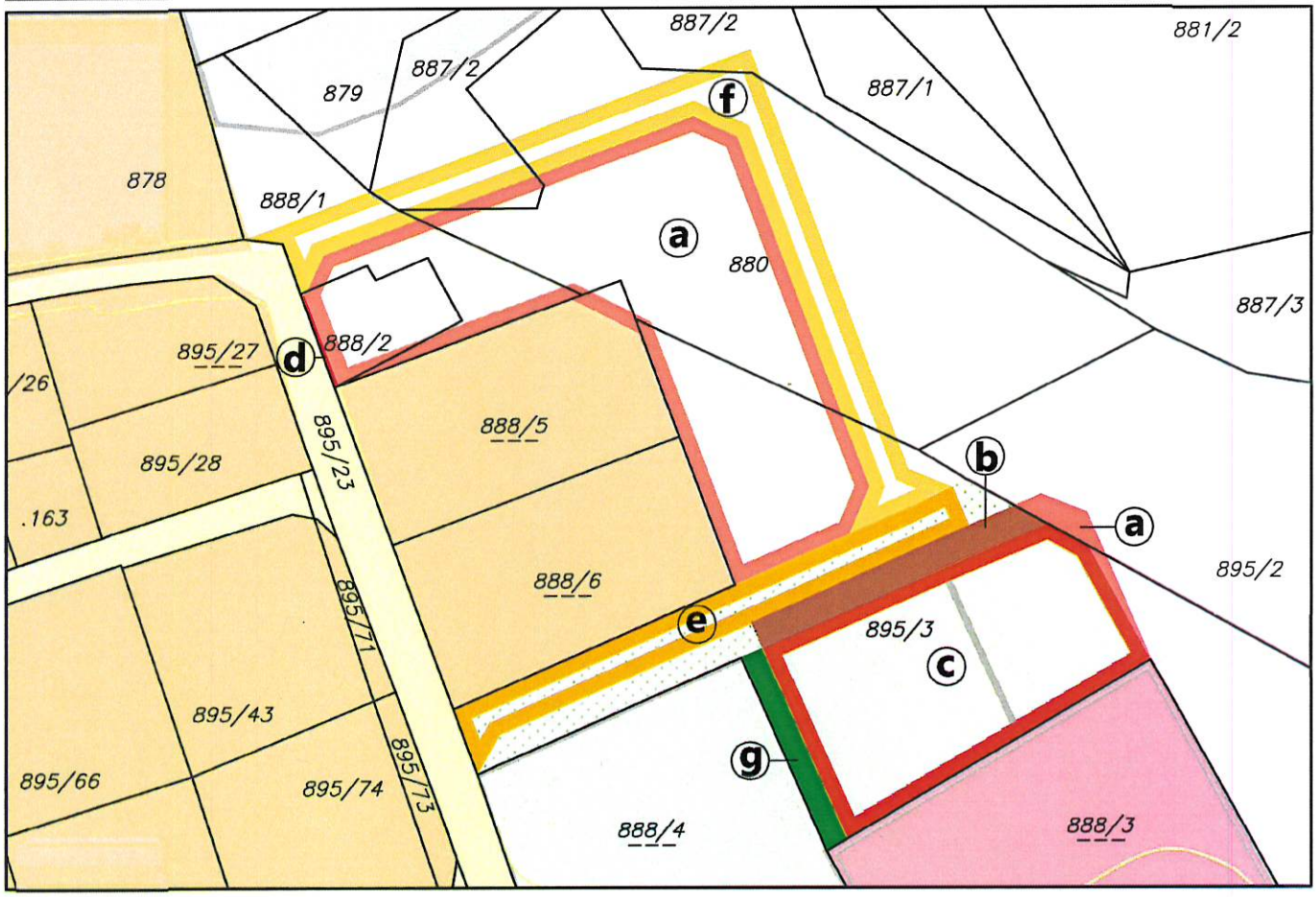

Maßstab 1:1000 DKM 04/2024

N 0 5 10 20 30 40 50 Meter

Bearbeitung: FAL/TRÖ Datum: 21.08.2024 Plannummer: 23536-LP-6-2024

	Umwidmung von	Umwidmung in	KG	Grundparzelle	Ausmaß in m²
a	Grünland für die Land- und Forstwirtschaft bestimmte Fläche	Bauland Wohngebiet	73109	880 tlw. 887/2 tlw. 888/1 tlw. 888/2 tlw. 888/5 tlw. 895/2 tlw. 895/3 tlw.	**1.062** **34** **274** **234** **31** **40** **657** **2.332**
b	Grünland - Immissionsschutzbauten	Bauland Wohngebiet	73109	895/3 tlw.	**174**
c	Grünland - Sportanlage allgemein	Bauland Wohngebiet	73109	895/3 tlw.	**1.315**
d	Allgemeine Verkehrsfläche	Bauland Wohngebiet	73109	888/2 tlw.	**9**
e	Grünland - Immissionsschutzbauten	Allgemeine Verkehrsfläche	73109	895/3 tlw.	**471**
f	Grünland für die Land- und Forstwirtschaft bestimmte Fläche	Allgemeine Verkehrsfläche	73109	880 tlw. 887/2 tlw. 888/1 tlw. 895/3 tlw.	**526** **131** **117** **103** **877**
g	Grünland - Sportanlage allgemein	Grünland Immissionsschutzbauten	73109	895/3 tlw.	**104**

Kundmachung	Genehmigungsbeschluss
von: bis:	vom:
Genehmigungsvermerk	
vom: Zahl:	

	Unterzeichner	Marktgemeinde Steinfeld
	Datum/Zeit-UTC	2025-02-07T11:26:14+01:00
	Aussteller-Zertifikat	a-sign-corporate-07
	Serien-Nr.	104496259
Prüfinformation	Dieses Dokument wurde amtssigniert. Informationen zur Prüfung der elektronischen Signatur und des Ausdrucks finden Sie unter https://www.steinfeld.gv.at/Unsere_Gemeinde/Amtssignatur	
Hinweis	Dieses Dokument wurde amtssigniert. Auch ein Ausdruck dieses Dokuments hat gemäß § 20 E-Government-Gesetz die Beweiskraft einer öffentlichen Urkunde.	