

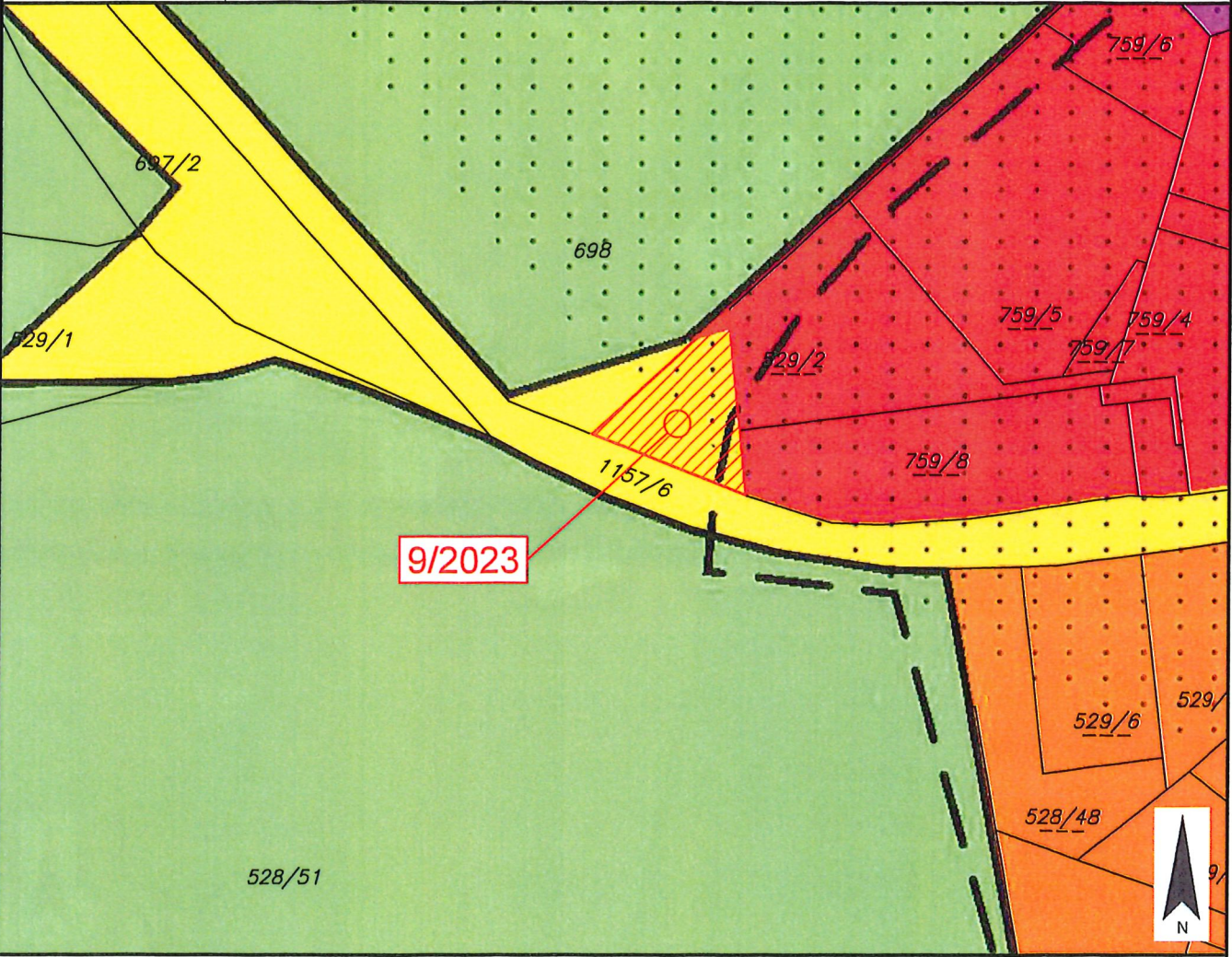


|  |  |   |   |
|--|--|---|---|
|                           | Stadtgemeinde<br>Spittal an der Drau           | Europastraße 8, 9524 Villach<br>Telefon: 04242 23323<br>E-Mail: office@l-w-k.at<br>www.l-w-k.at | <br>Lagler, Würzer & Knappinger<br>Ziviltechniker GmbH |
| Art des Planes: Lageplan zum Umwidmungsantrag  |  | VPG-Nummer: 9/2023  |   |
| Ergänzende<br>Informationen:   | Grundstück Nr.: Teilfläche: 529/2              |   |   |
|  | Katastralgemeinde: SPITTAL AN DER DRAU (73419) |   |   |
|  | Maßstab: 1:1000                                | Stand: 09.08.2023<br>DKM 04/2023  |   |
|                         |  |   |   |
| Widmungsänderung von: Verkehrsflächen - allgemeine Verkehrsfläche  |  |   |   |
| Widmungsänderung in: Bauland - Geschäftsgebiet   |  |   |   |
| Flächenausmaß beschlossen: ca. 307 m <sup>2</sup>  |  |   |   |
| Kundmachung: vom <u>22.01.2024</u>   |  | bis <u>19.02.2024</u>   |   |
| Gemeinderatsbeschluss in der<br>Sitzung vom: <u>13.03.2024</u><br>Zahl: <u>01/01001/2024/Mag. Xu / Gf.</u> |  | Genehmigungsvermerk:  |   |

|   |  |
|---|--|
|  | <p style="text-align: center;"><b>Dieses Dokument wurde amtssigniert!</b></p> <p style="text-align: center;">Informationen unter <a href="http://www.spittal-drau.at/buergerservice-amtstafel/amtssignatur.html">http://www.spittal-drau.at/buergerservice-amtstafel/amtssignatur.html</a></p> |
| <p>Hinweis:</p>   | <p>Dieses Dokument wurde amtssigniert. Auch ein Ausdruck dieses Dokumentes hat gemäß § 20 E-Government-Gesetz die Beweiskraft einer öffentlichen Urkunde.</p>  |

Signatur aufgebracht von Elisabeth Koschitz, 04.06.2024 14:29:44