



## VERORDNUNG

des Gemeinderates der Marktgemeinde Rennweg am Katschberg vom 16.12.2023, Zahl: 031-0/2023, genehmigt mit Bescheid der Kärntner Landesregierung vom 17.04.2024, Zl. RO-96-1096/2024-5, mit der der Flächenwidmungsplan geändert wird.

Gemäß § 13 in Verbindung mit § 34 des Kärntner Raumordnungsgesetzes 2021 – K-ROG 2021 wird verordnet:

### § 1

(1) Der Flächenwidmungsplan der Marktgemeinde Rennweg am Katschberg wird wie folgt geändert:

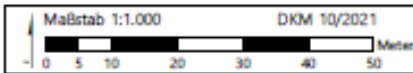
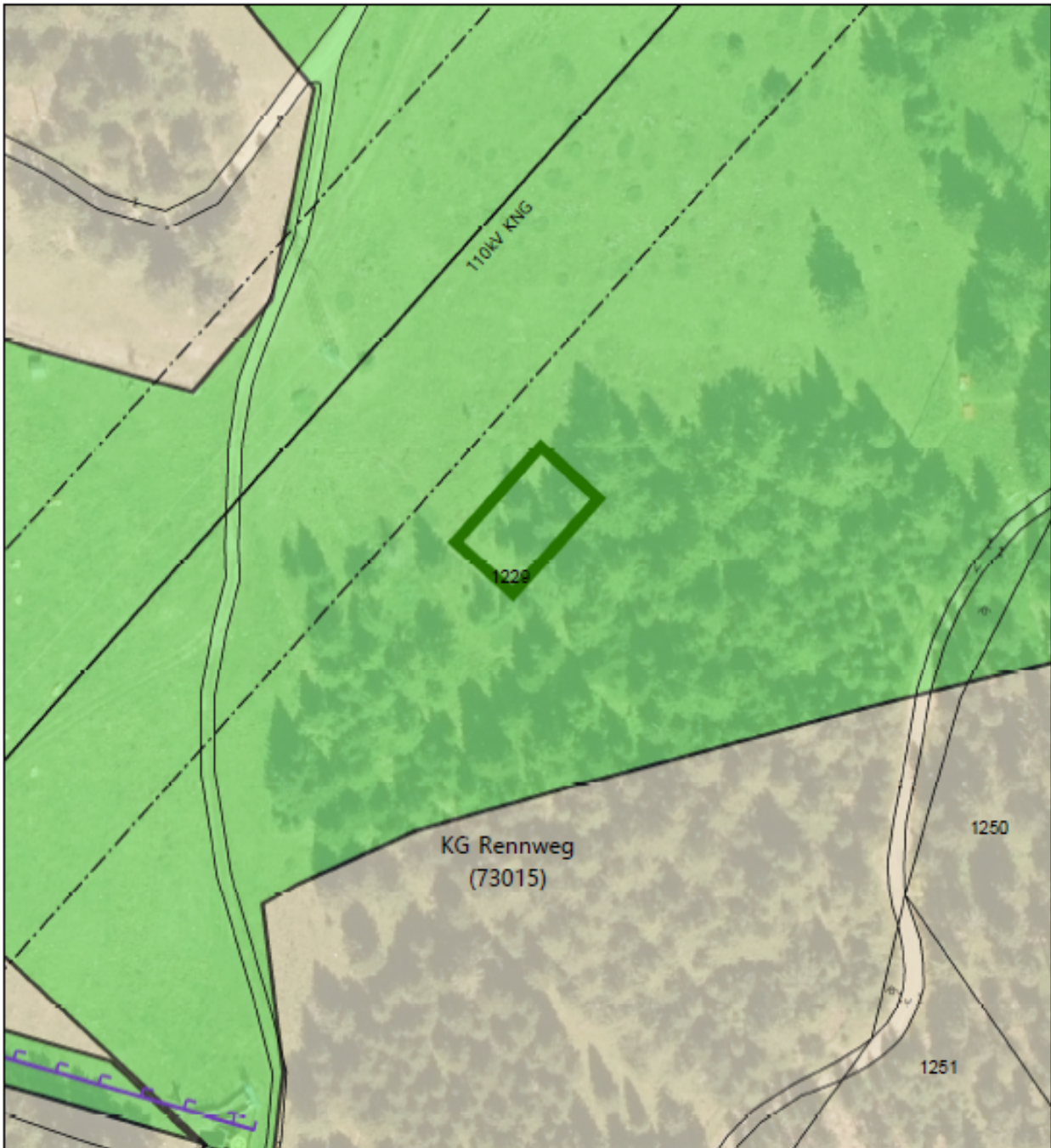
01/2023 Umwidmung eines Teiles der Parzelle 1229, KG Rennweg, im Ausmaß von 400 m<sup>2</sup> von derzeit Grünland Schiabfahrt, Schipiste in **Grünland Gerätehaus für Pistengeräte**

(2) Die planliche Darstellung in der Anlage bildet einen integrierenden Bestandteil dieser Verordnung.


### § 2

Diese Verordnung tritt mit Ablauf des Tages der Kundmachung im elektronischen Amtsblatt in Kraft.

Der Bürgermeister  
Franz Aschbacher



Bearbeitung: WU/KJ Datum: 31.07.2023 Plannummer.: 23532-LP-01-2023

|   | Umwidmung von                      | Umwidmung in                               | KG      | Grundparzelle | Ausmaß in m <sup>2</sup> |
|---|------------------------------------|--|---------|---------------|--------------------------|
|  | Grünland<br>Schiabfahrt, Schipiste | Grünland<br>Gerätehaus für<br>Pistengeräte | Rennweg | Teil von 1229 | 400                      |

|  |   |
|--|---|
| Kundmachung<br>von: 17.08.2023 bis: 14.09.2023                 | Gemeinderatsbeschluss<br>von: 16.12.2023 TOP 18 |
| Genehmigungsvermerk<br>vom: 17.04.2024 Zahl: RO-96-1096/2024-5 |   |

