

Maßstab 1:1.000 DKM 04/2023
0 5 10 20 30 40 50 Meter
Bearbeitung: WU/K Datum: 19.10.2023 Plannummer: 23528-LP-04-2023

	Umwidmung von	Umwidmung in	KG	Grundparzelle	Ausmaß in m ²
a	Grünland für die Land- und Forstwirtschaft bestimmte Fläche	Bauland Dorfgebiet	Tressdorf	Teil von 136/2	2.242

Kundmachung von: _____ bis: _____	Gemeinderatsbeschluss vom: 18.4.25
Genehmigungsvermerk vom: 30.08.2025 Zahl: RO-92-42262/2024-6	



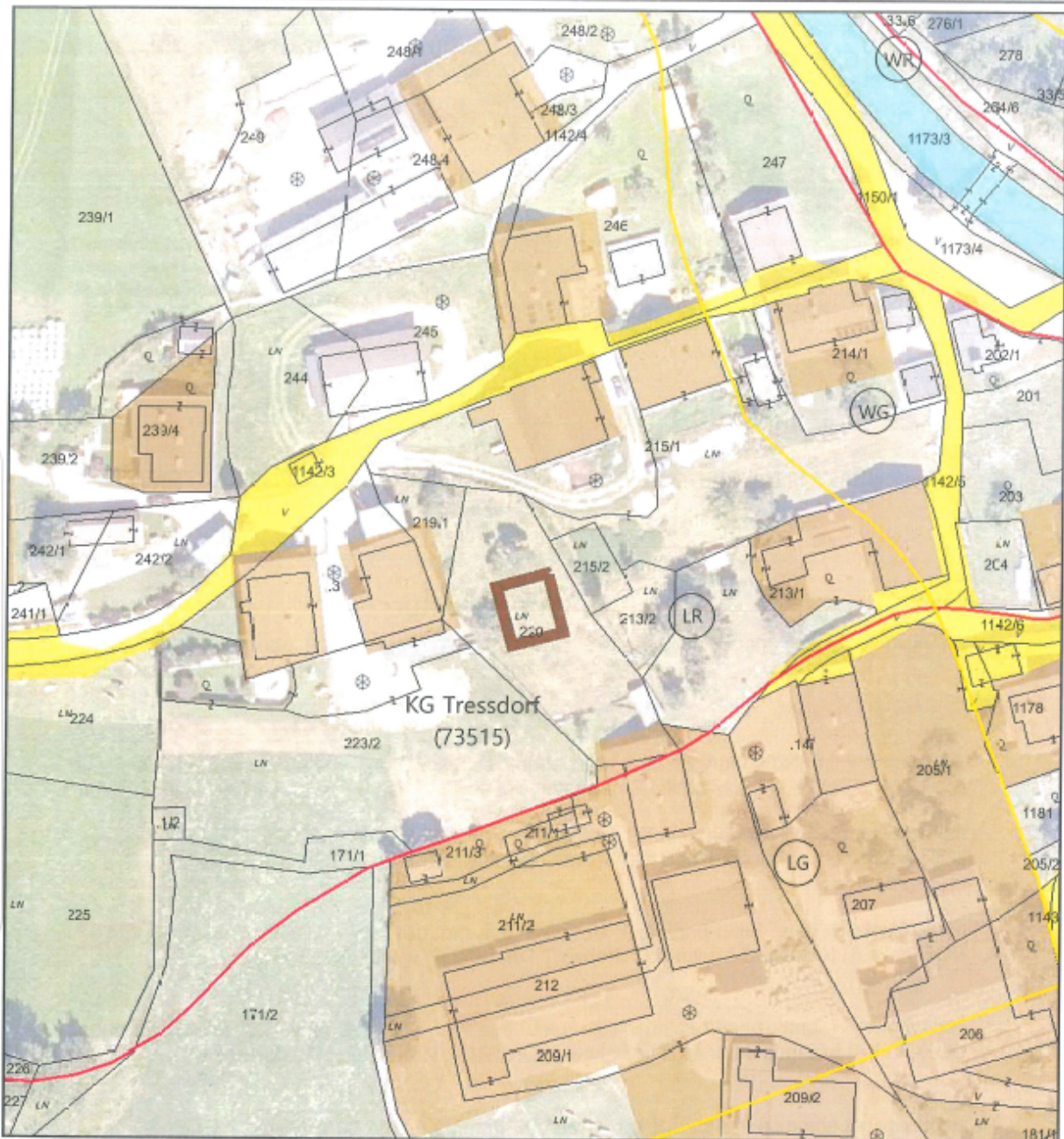
Gemeinde Rengersdorf
Lageplan zur Widmungsänderung
05/2023 "Zwischenberger"

Gemeinde Rengersdorf
Eingang


- 7. Dez. 2023

RPK ZT-GmbH
Raumplanung und Katasterbau

Zahl



Bearbeitung: WU/HEI Datum: 22.11.2023 Plannummer: 23528-LP-05-2023

	Umwidmung von	Umwidmung in	KG	Grundparzelle	Ausmaß in m ²
	Grünland für die Land- und Forstwirtschaft bestimmte Fläche	Bauland Dorfgebiet	Tressdorf	Teil von 220	150

Kundmischung		Gemeinderatsbeschluss	
vom:	bis:	vom:	<u>18.4.24</u>
Genehmigungsvermerk			
vom:	Zahl:	RO-92-42262/2023-6	

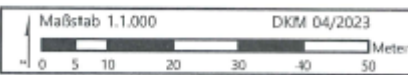
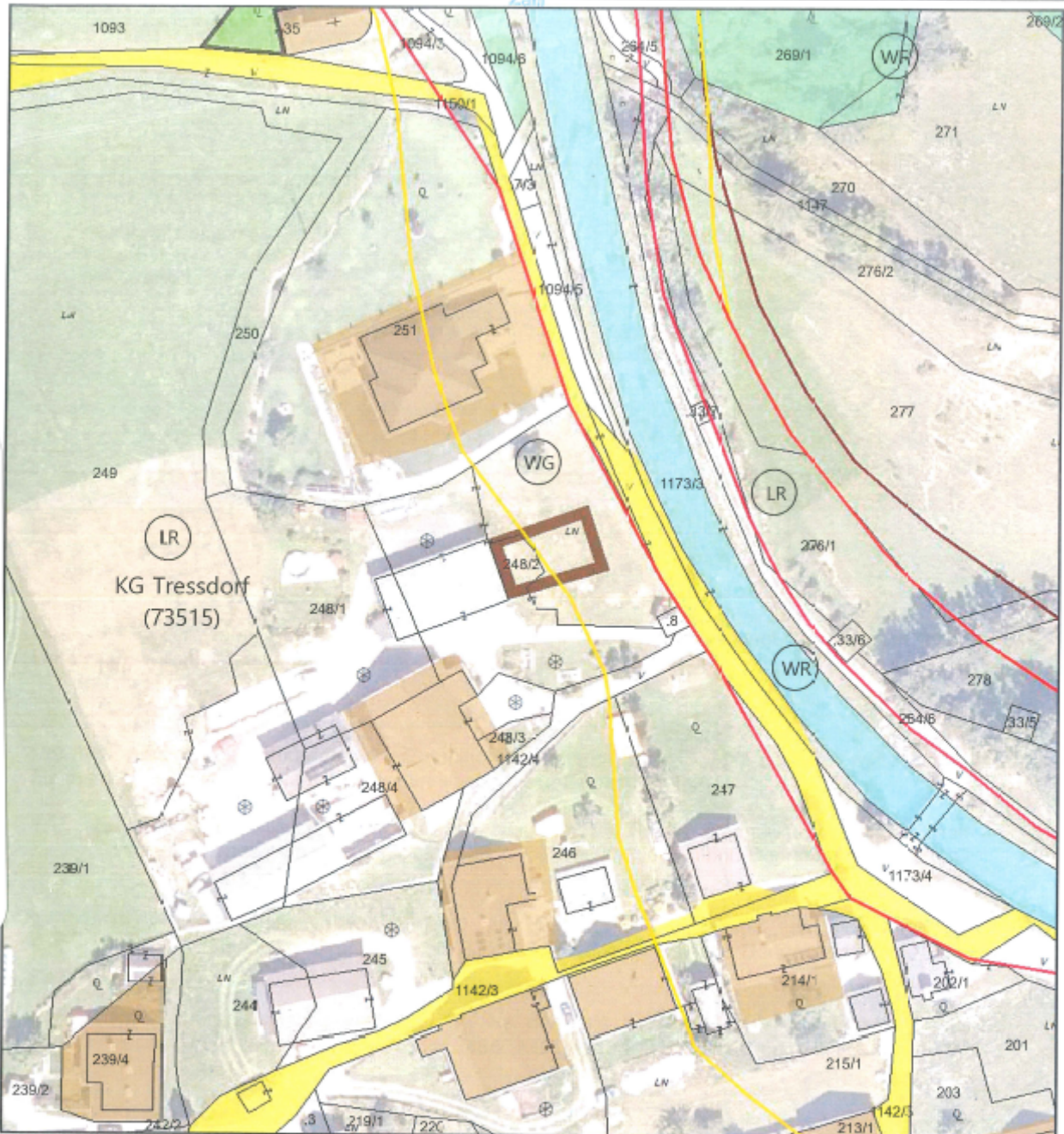


Gemeinde Rangiersdorf
Lageplan zur Widmungsänderung
06/2023 "Prisker"


Gemeinde Rangiersdorf
Eingang

- 7. Dez. 2023

RPK ZT-GmbH
Landschaftsplanung und Bauverwaltung



Bearbeitung: WU/HE Datum: 22.11.2023 Plannummer: 23528-LP-06-2023

	Umwidmung von	Umwidmung in	KG	Grundparzelle	Ausmaß in m ²
	Grünland für die Land- und Forstwirtschaft bestimmte Fläche	Bauland Dorfgebiet	Tressdorf	Teil von 248/2	226

Kundmachung von: _____ bis: _____	Gemeinderatsbeschluss vom: 18.4.24
Genehmigungsvermerk vom: 30.08.2024 Zahl: RO-92-47262/2024-6	

