

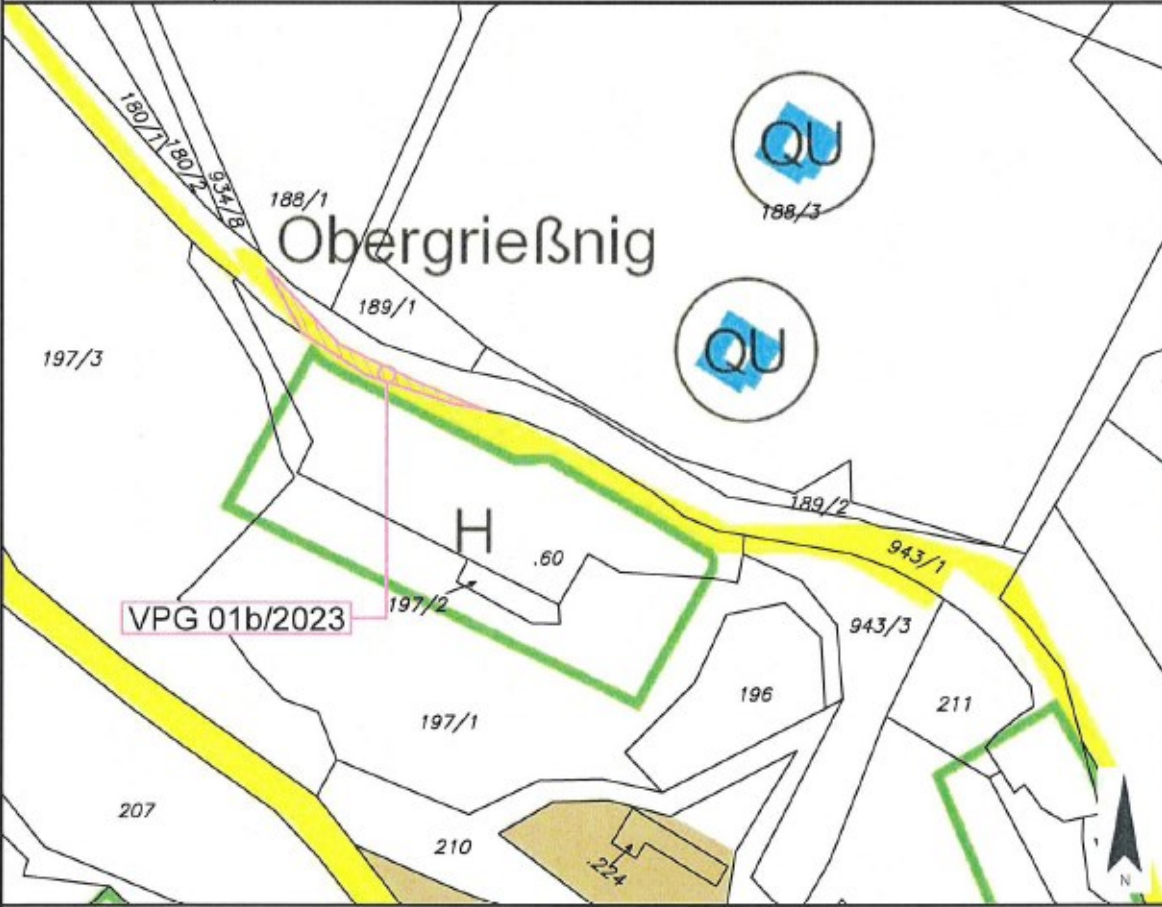




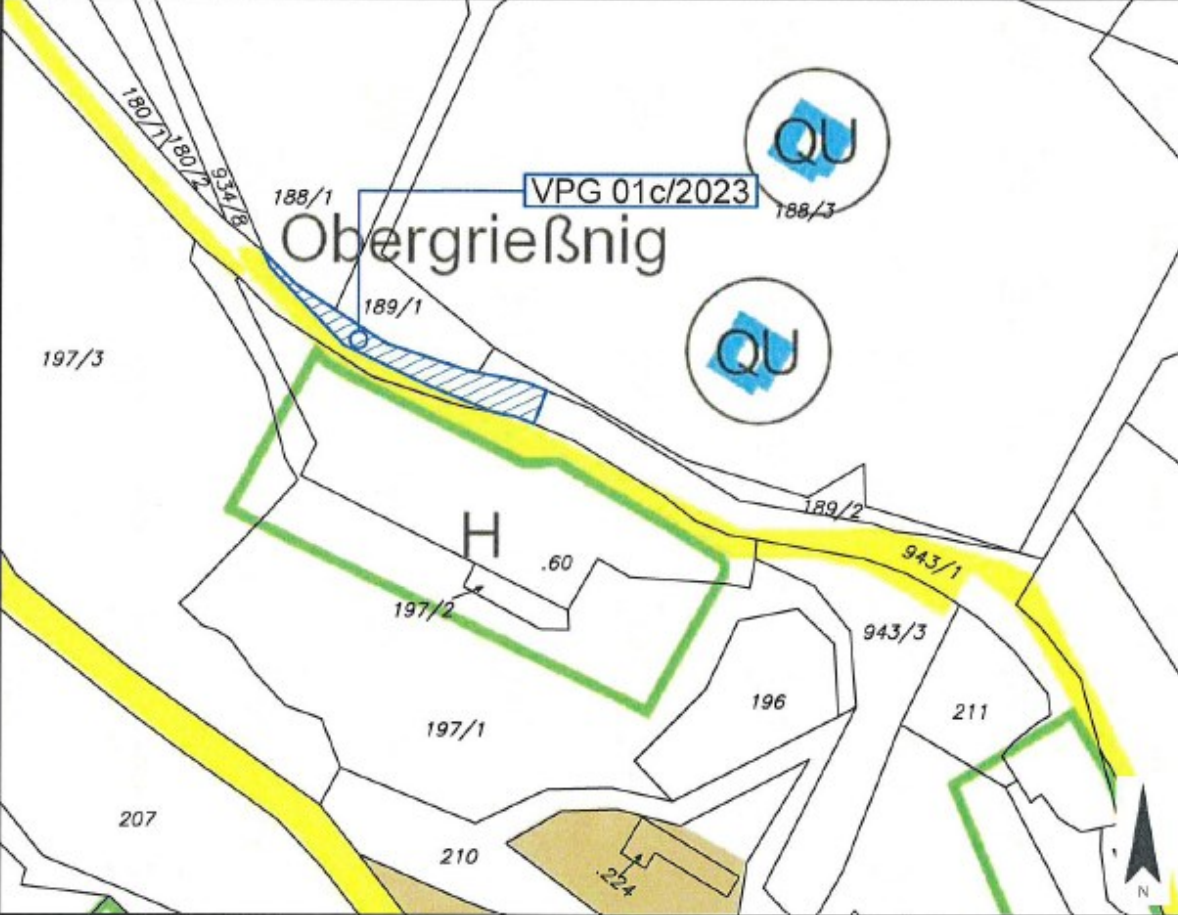
Anlage Widmungspunkt: 1a-1f/2023

	Stadtgemeinde Radenthein	Europastraße 8, 9524 Villach Telefon: 04243 23323 E-Mail: office@lw-k.at www.lw-k.at  <small>Wasser, Umwelt & Energieamt Dipl.ingenieur Alois</small>						
Art des Planes: Lageplan zum Umwidmungsantrag		VPG-Nummer: 01a/2023						
Ergänzende Informationen: <table border="1" style="width: 100%; border-collapse: collapse;"> <tr> <td style="width: 30%;">Grundstück Nr.:</td> <td>Teilflächen: .60 (ca. 203 m²), 943/1 (ca. 22 m²)</td> </tr> <tr> <td>Katastralgemeinde:</td> <td>Kating (73200)</td> </tr> <tr> <td>Maßstab:</td> <td>1:1.000</td> </tr> </table> <div style="text-align: right; font-size: small;">Stand: 16.03.2023</div>			Grundstück Nr.:	Teilflächen: .60 (ca. 203 m ²), 943/1 (ca. 22 m ²)	Katastralgemeinde:	Kating (73200)	Maßstab:	1:1.000
Grundstück Nr.:	Teilflächen: .60 (ca. 203 m ²), 943/1 (ca. 22 m ²)							
Katastralgemeinde:	Kating (73200)							
Maßstab:	1:1.000							
								
Widmungsänderung von: Verkehrsflächen - allgemeine Verkehrsfläche								
Widmungsänderung in: Grünland - Hofstelle eines land- und forstwirtschaftlichen Betriebes								
Flächenausmaß beschlossen: ca. 225 m ²								
Kundmachung: vom <u>30.05.2023</u>		bis <u>27.06.2023</u>						
Gemeinderatsbeschluss in der Sitzung vom: <u>20.09.2023</u> Zahl: <u>A 2023-1230-00 528</u>								



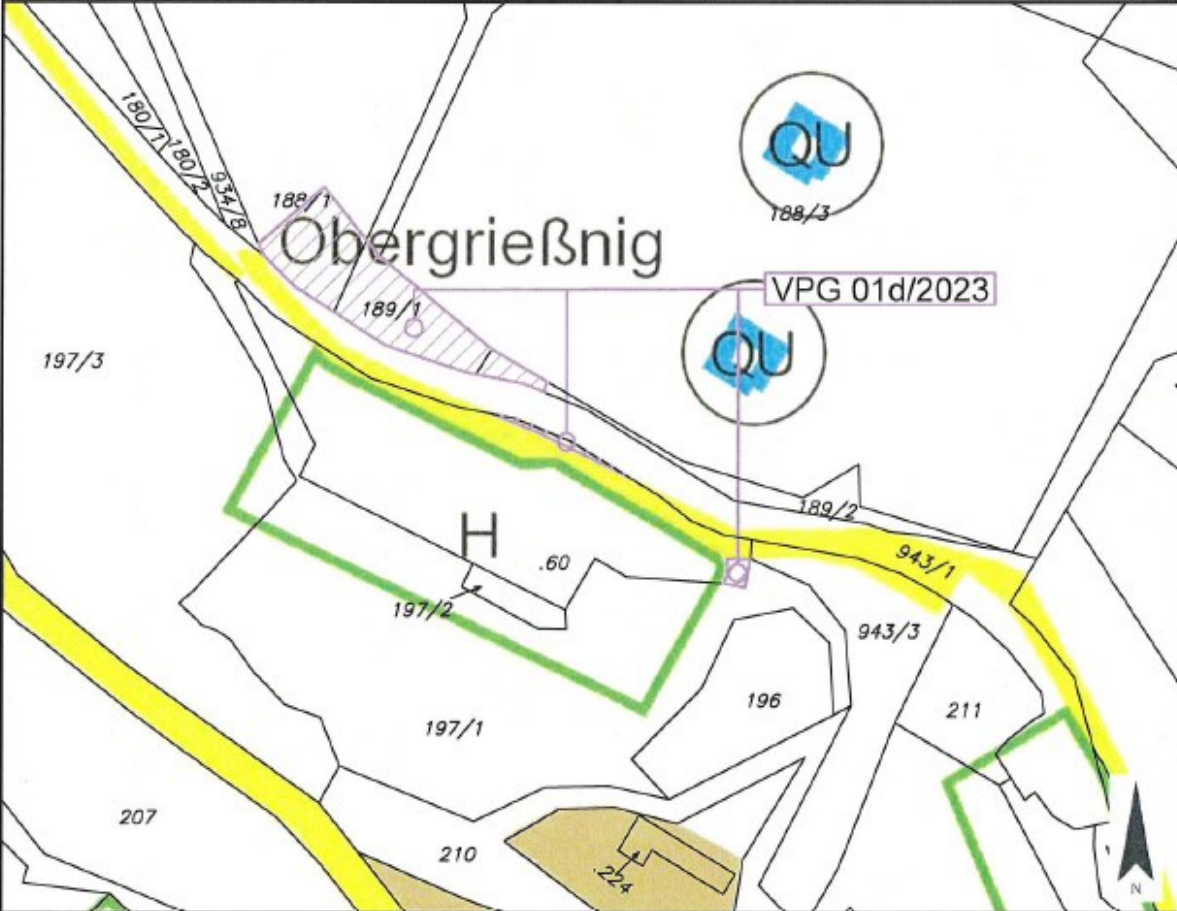
Anlage Widmungspunkt: 1a-1f/2023

	Stadtgemeinde Radenthein	Europastraße 8, 9524 Villach Telefon: 04242 23323 E-Mail: office@l-w-k.at www.l-w-k.at	 <small>Legler, Walzer & Karadoniger Ziviltechniker GmbH</small>
Art des Planes: Lageplan zum Umwidmungsantrag		VPG-Nummer: 01b/2023	
Ergänzende Informationen:	Grundstück Nr.: Teilfläche: 943/1 (ca. 69 m²)		
	Katastralgemeinde: Kaniing (73203)		
	Maßstab: 1:1.000	Stand: 28.02.2023	
			
Widmungsänderung von:	Verkehrsflächen - allgemeine Verkehrsfläche		
Widmungsänderung in:	Mehrgeschoßige Widmung - MW1: Straßenniveau = Verkehrsflächen - allgemeine Verkehrsfläche Untergeschosse, Obergeschosse = Grünland - Hofstelle eines land- und forstwirtschaftlichen Betriebes		
Flächenausmaß beschlossen:	ca. 69 m²		
Kundmachung:	vom <u>30.05.2023</u>		bis <u>27.06.2023</u>
Gemeinderatsbeschluss in der Sitzung vom: <u>28.09.2023</u> Zahl: <u>X 10 23 - 1250 - 00528</u>			



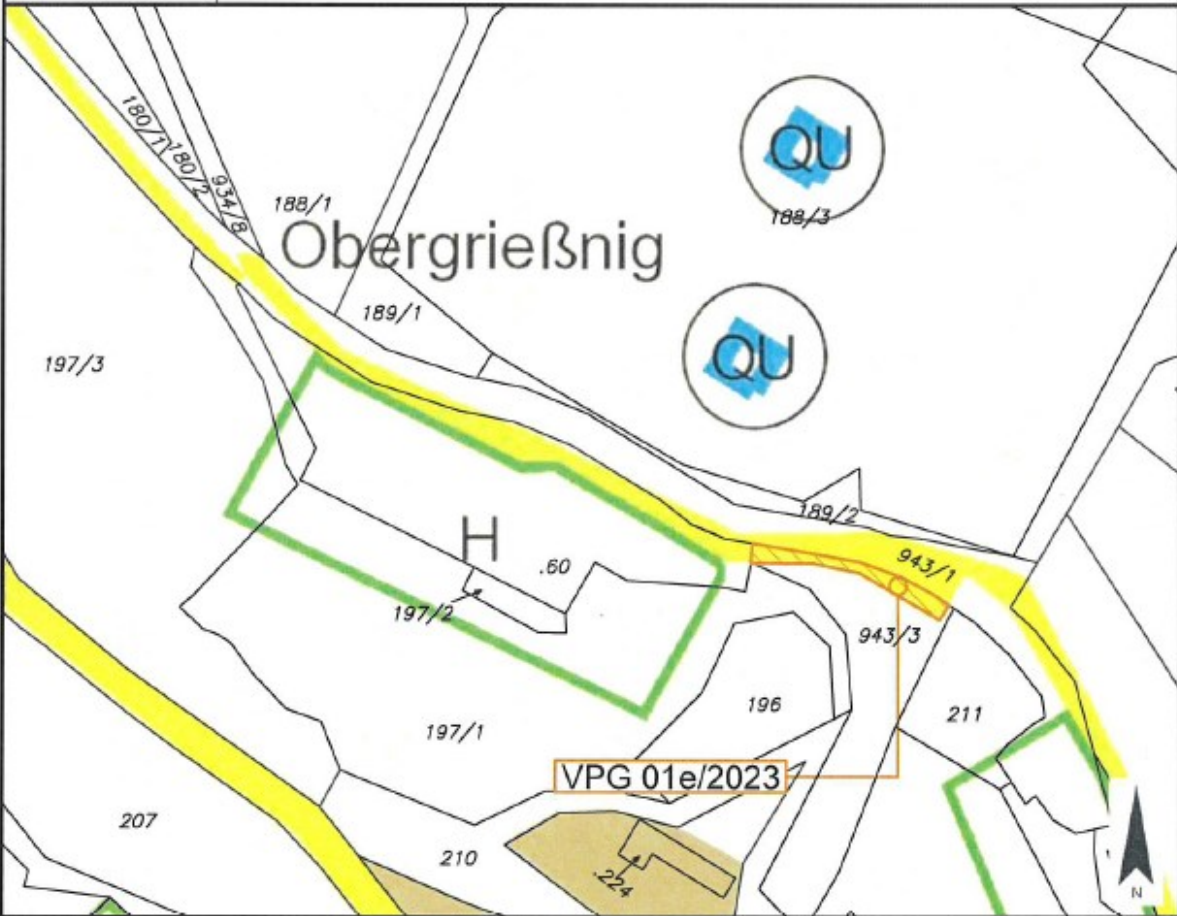
Anlage Widmungspunkt: 1a-1f/2023

	Stadtgemeinde Radenthein	Europastraße 8, 9524 Villach Telefon: 04242 23323 E-Mail: office@l-w-k.at www.l-w-k.at	
Art des Planes: Lageplan zum Umwidmungsantrag		VPG-Nummer: 01c/2023	
Ergänzende Informationen:		Grundstück Nr.: Teilfläche: 943/1 (ca. 171 m ²) Katastralgemeinde: Kaniing (73203) Maßstab: 1:1.000 Stand: 28.02.2023	
			
Widmungsänderung von:		Grünland - Für die Land- und Forstwirtschaft bestimmte Fläche, Ödland	
Widmungsänderung in:		Mehrgeschosige Widmung - MW1: Straßenniveau = Verkehrsflächen - allgemeine Verkehrsfläche Untergeschosse, Obergeschosse = Grünland - Hofstelle eines land- und forstwirtschaftlichen Betriebes	
Flächenausmaß beschlossen:		ca. 171 m ²	
Kundmachung:		vom <u>30.05.2023</u> bis <u>27.06.2023</u>	
Gemeinderatsbeschluss in der Sitzung vom: <u>28.09.2023</u> Zahl: <u>A 2023-1250-00528</u>			



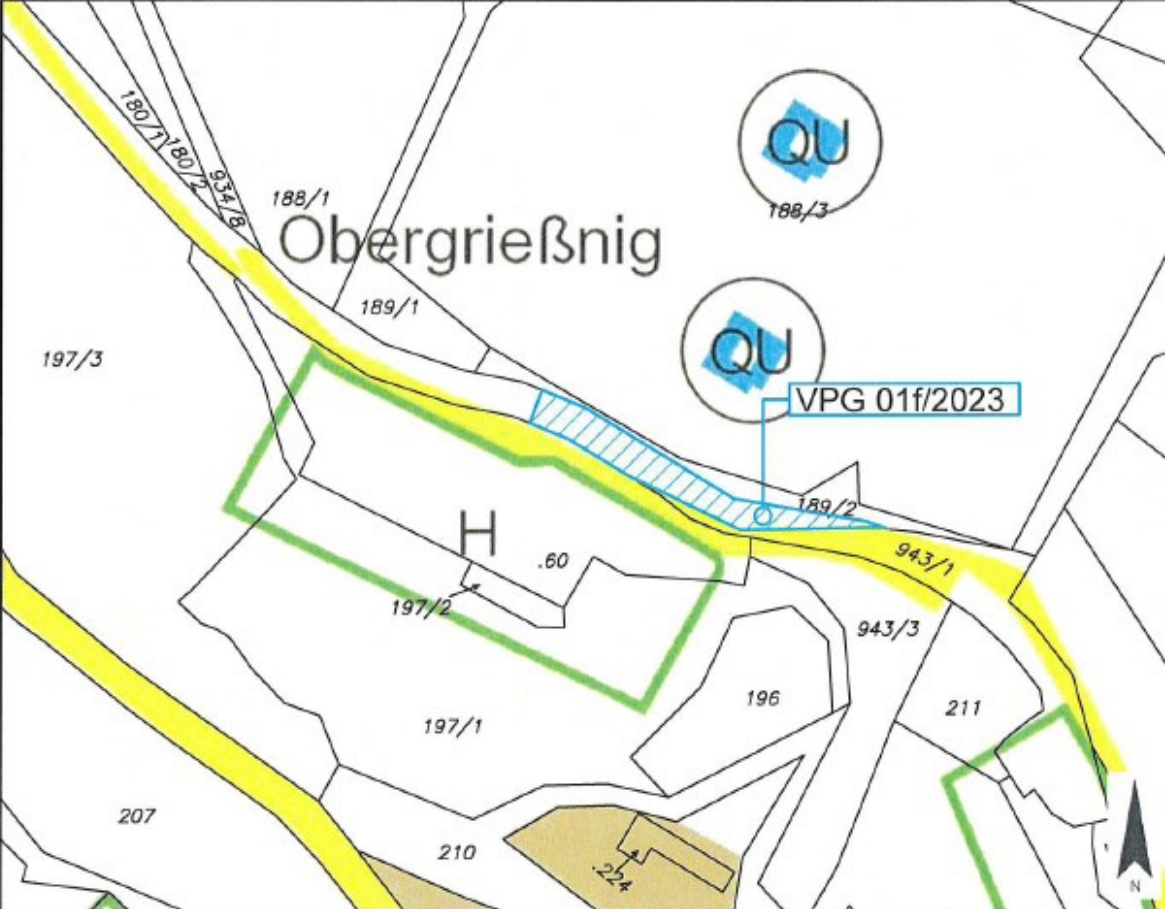
Anlage Widmungspunkt: 1a-1f/2023

	Stadtgemeinde Radenthein	Europastraße 8, 9524 Villach Telefon: 04242 23323 E-Mail: office@l-w-k.at www.l-w-k.at	
Art des Planes: Lageplan zum Umwidmungsantrag		VPG-Nummer: 01d/2023	
Ergänzende Informationen:		Grundstück Nr.: Teilflächen: .60 (ca. 28 m ²), 188/1 (ca. 176 m ²), 189/1 (ca. 220 m ²), 189/2 (ca. 30 m ²)	
		Katastralgemeinde: Kaniing (73203)	
		Maßstab: 1:1.000	
Stand: 23.02.2023			
			
Widmungsänderung von:		Grünland - Für die Land- und Forstwirtschaft bestimmte Fläche, Ödland	
Widmungsänderung in:		Grünland - Hofstelle eines land- und forstwirtschaftlichen Betriebes	
Flächenausmaß beschlossen:		ca. 454 m ²	
Kundmachung:		vom <u>30.05.2023</u> bis <u>27.06.2023</u>	
Gemeinderatsbeschluss in der Sitzung vom: <u>26.09.2023</u> Zahl: <u>A 2023-1250-00525</u>			



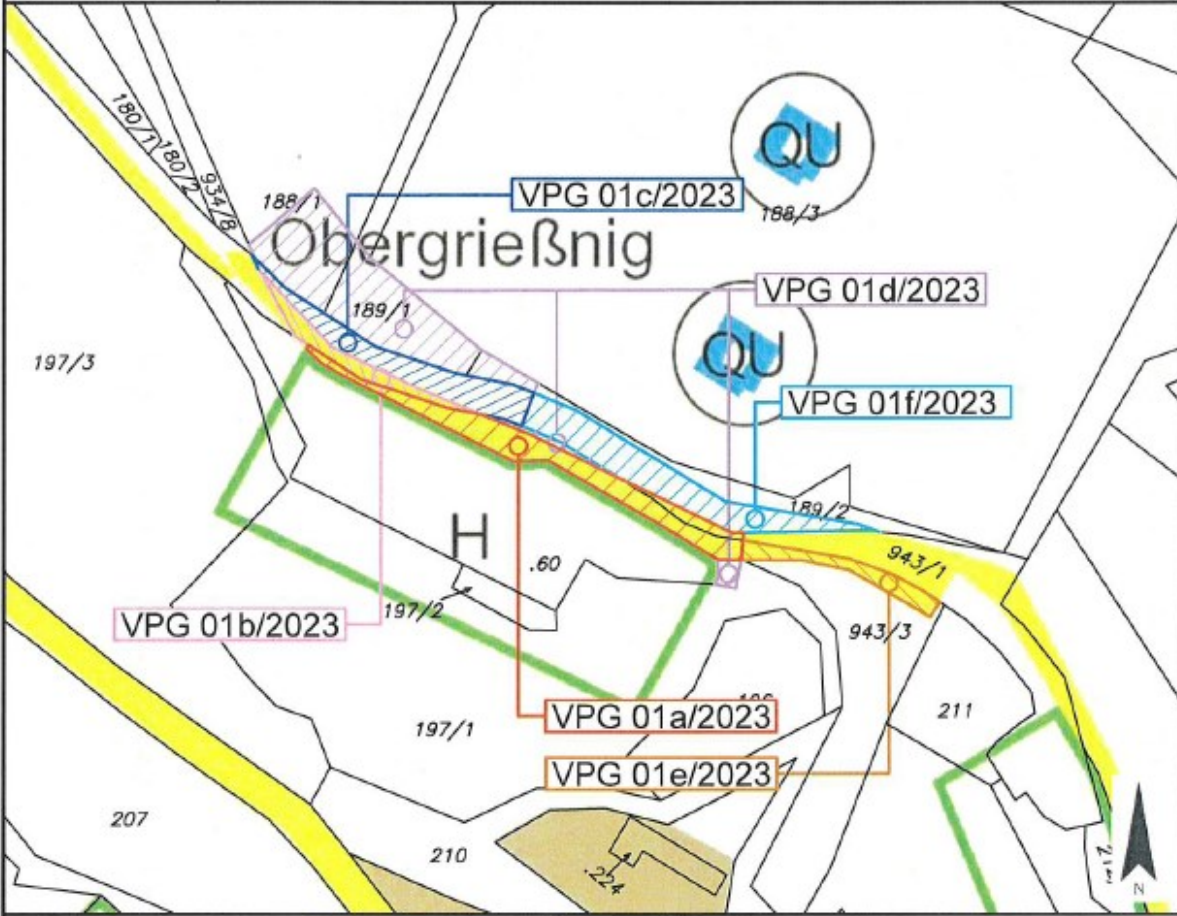
Anlage Widmungspunkt: 1a-1f/2023

	Stadtgemeinde Radenthein	Europastraße 8, 9524 Villach Telefon: 04242 23323 E-Mail: office@l-w-k.at www.l-w-k.at	 <small>LAGNER, WALTER & KRASSINGER ZIVILTECHNIKER GMBH</small>
Art des Planes: Lageplan zum Umwidmungsantrag		VPG-Nummer: 01e/2023	
Ergänzende Informationen:	Grundstück Nr.: Teilfläche: 943/3 (ca. 72 m ²)		Stand: 28.02.2023
	Katastralgemeinde: Kaning (73203)		
	Maßstab: 1:1.000		
			
Widmungsänderung von: Verkehrsflächen - allgemeine Verkehrsfläche			
Widmungsänderung in: Grünland - Für die Land- und Forstwirtschaft bestimmte Fläche, Ödland			
Flächenausmaß beschlossen: ca. 72 m ²			
Kundmachung: vom <u>30.06.2023</u>		bis <u>27.06.2023</u>	
Gemeinderatsbeschluss in der Sitzung vom: <u>28.09.2023</u> Zahl: <u>A2023-1250-00528</u>			

Anlage Widmungspunkt: 1a-1f/2023

	Stadtgemeinde Radenthein	Europastraße 8, 9524 Villach Telefon: 04242 23323 E-Mail: office@l-w-k.at www.l-w-k.at  Legler, Wurzer & Kreßinger Ziviltechniker GmbH							
Art des Planes: Lageplan zum Umwidmungsantrag		VPG-Nummer: 01f/2023							
<table border="1"> <tr> <td rowspan="3">Ergänzende Informationen:</td> <td>Grundstück Nr.:</td> <td>Teilfläche: 943/1 (ca. 242 m²)</td> </tr> <tr> <td>Katastralgemeinde:</td> <td>Kaninig (73203)</td> </tr> <tr> <td>Maßstab:</td> <td>1:1.000</td> </tr> </table>			Ergänzende Informationen:	Grundstück Nr.:	Teilfläche: 943/1 (ca. 242 m ²)	Katastralgemeinde:	Kaninig (73203)	Maßstab:	1:1.000
Ergänzende Informationen:	Grundstück Nr.:	Teilfläche: 943/1 (ca. 242 m ²)							
	Katastralgemeinde:	Kaninig (73203)							
	Maßstab:	1:1.000							
									
Widmungsänderung von: Grünland - Für die Land- und Forstwirtschaft bestimmte Fläche, Ödland									
Widmungsänderung in: Verkehrsflächen - allgemeine Verkehrsfläche									
Flächenausmaß beschlossen: ca. 242 m ²									
Kundmachung: vom <u>30.06.2023</u> bis <u>27.06.2023</u>									
Gemeinderatsbeschluss in der Sitzung vom: <u>28.09.2023</u> Zahl: <u>A 2023 - 1250 - 00528</u>									

Anlage Widmungspunkt: 1a-1f/2023

	Stadtgemeinde Radenthein	Europastraße 8, 9524 Villach Telefon: 04242 23323 E-Mail: office@l-w-k.at www.l-w-k.at	 Legler, Wörzer & Knapplinger Ziviltechniker GmbH
Art des Planes: Lageplan zum Umwidmungsantrag		VPG-Nummer: 01/2023	
Ergänzende Informationen:		Grundstück Nr.: _____	
Katastralgemeinde: Kaning (73203)		Maßstab: 1:1.000	
		Stand: 28.02.2023	
			
Widmungsänderung von: _____			
Widmungsänderung in: _____			
Flächenausmaß beschlossen: _____			
Kundmachung: vom <u>30.05.2023</u> bis <u>17.06.2023</u>			
Gemeinderatsbeschluss in der Sitzung vom: <u>28.09.2023</u> Zahl: <u>A 2023-125000528</u>			

