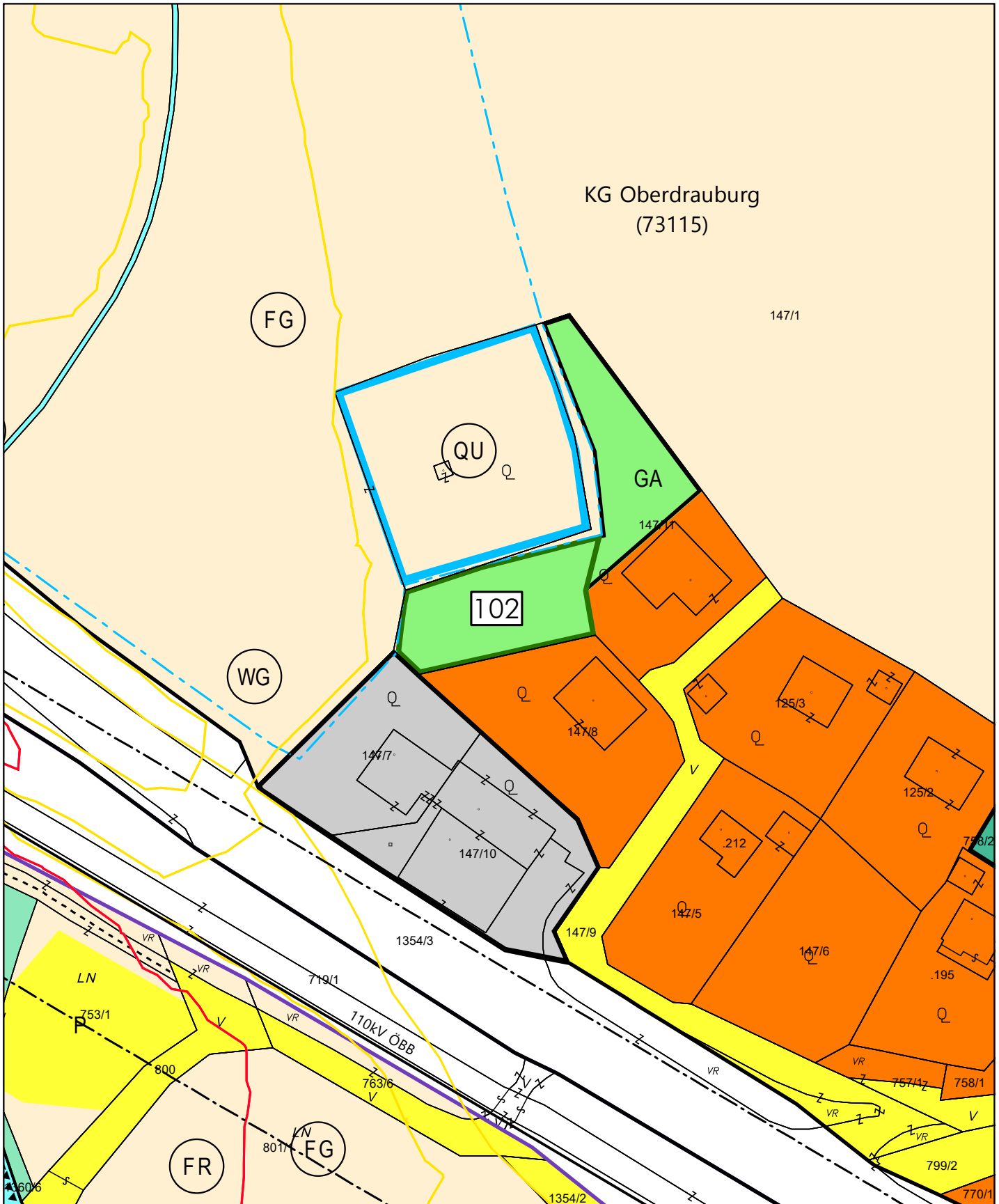


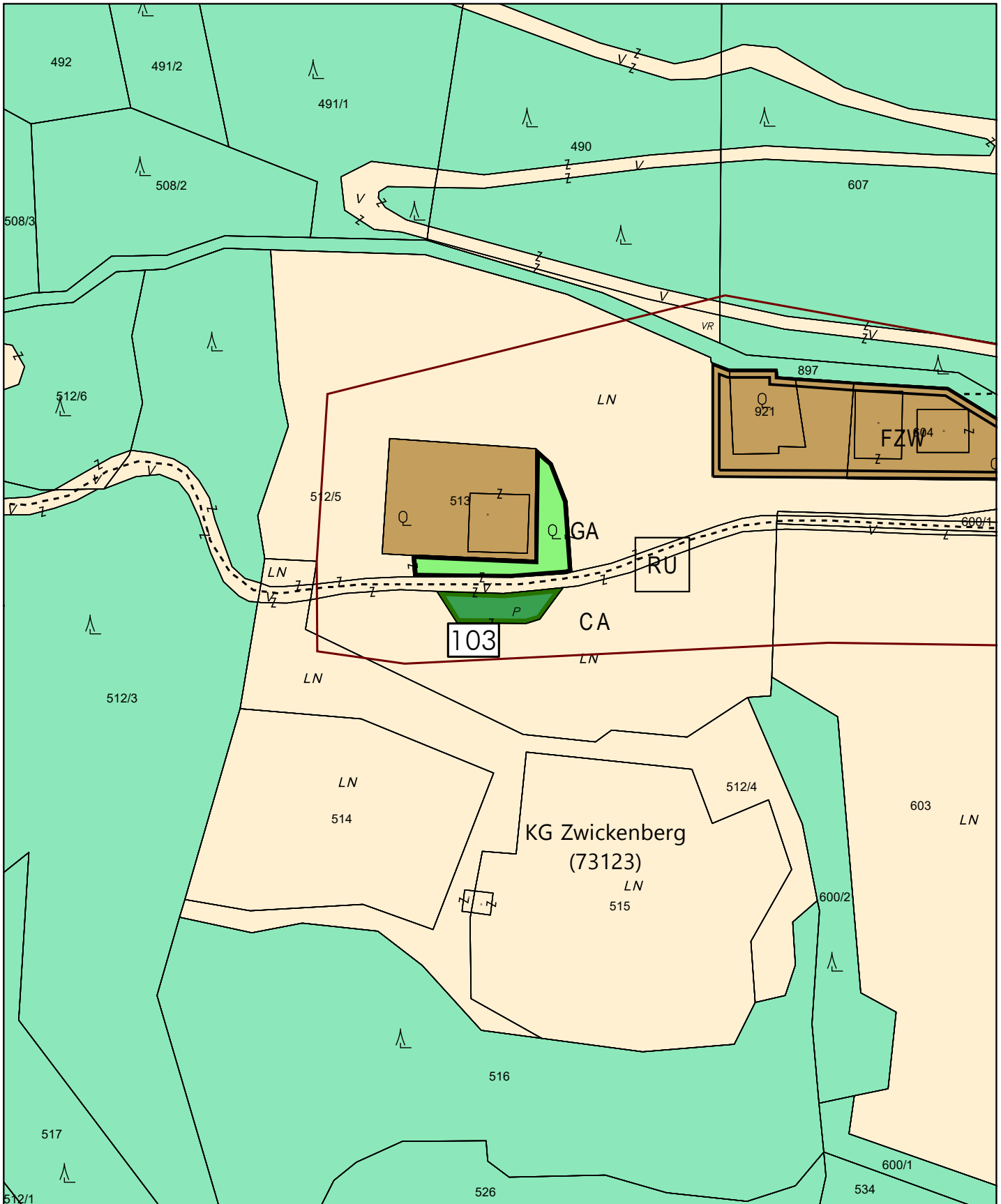
Maßstab 1:1.000 DKM 04/2023
 0 5 10 20 30 40 50 Meter
 Bearbeitung: WU/KI Datum: 15.05.2025 Plannummer.: 21035-2.KM-LP-101

	Umwidmung von	Umwidmung in	KG	Grundparzelle	Ausmaß in m ²
101	Grünland für die Land- und Forstwirtschaft bestimmte Fläche	Grünland Parkplatz	Oberdrauburg	Teil von 1194 Teil von 1196	1.798 961 2.759



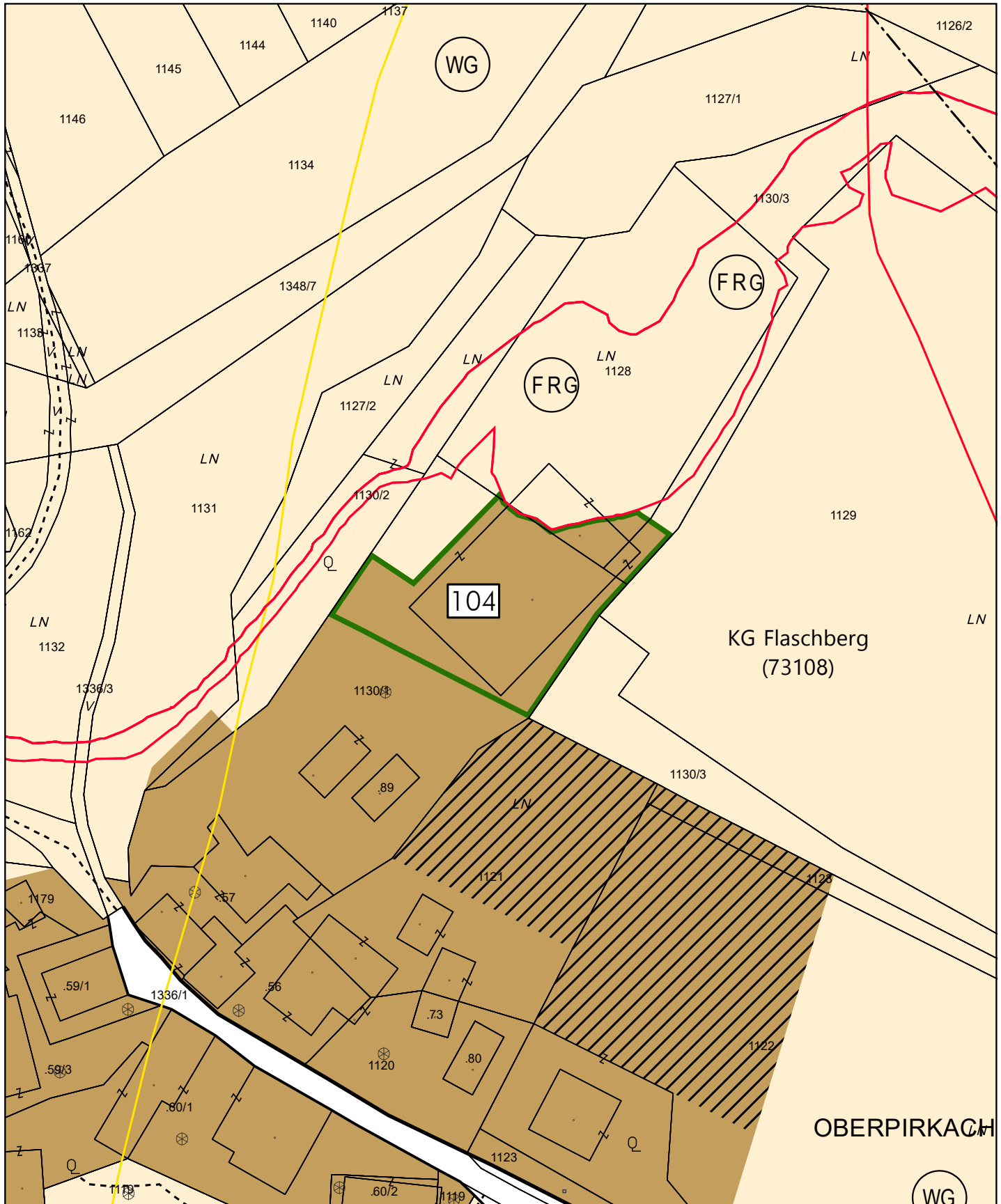
Maßstab 1:1.000 DKM 04/2023
 0 5 10 20 30 40 50 Meter
 Bearbeitung: WU/KI Datum: 15.05.2025 Plannummer.: 21035-2.KM-LP-102

	Umwidmung von	Umwidmung in	KG	Grundparzelle	Ausmaß in m ²
102	Grünland für die Land- und Forstwirtschaft bestimmte Fläche	Grünland Garten	Oberdrauburg	Teil von 147/11	651



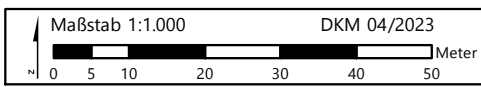
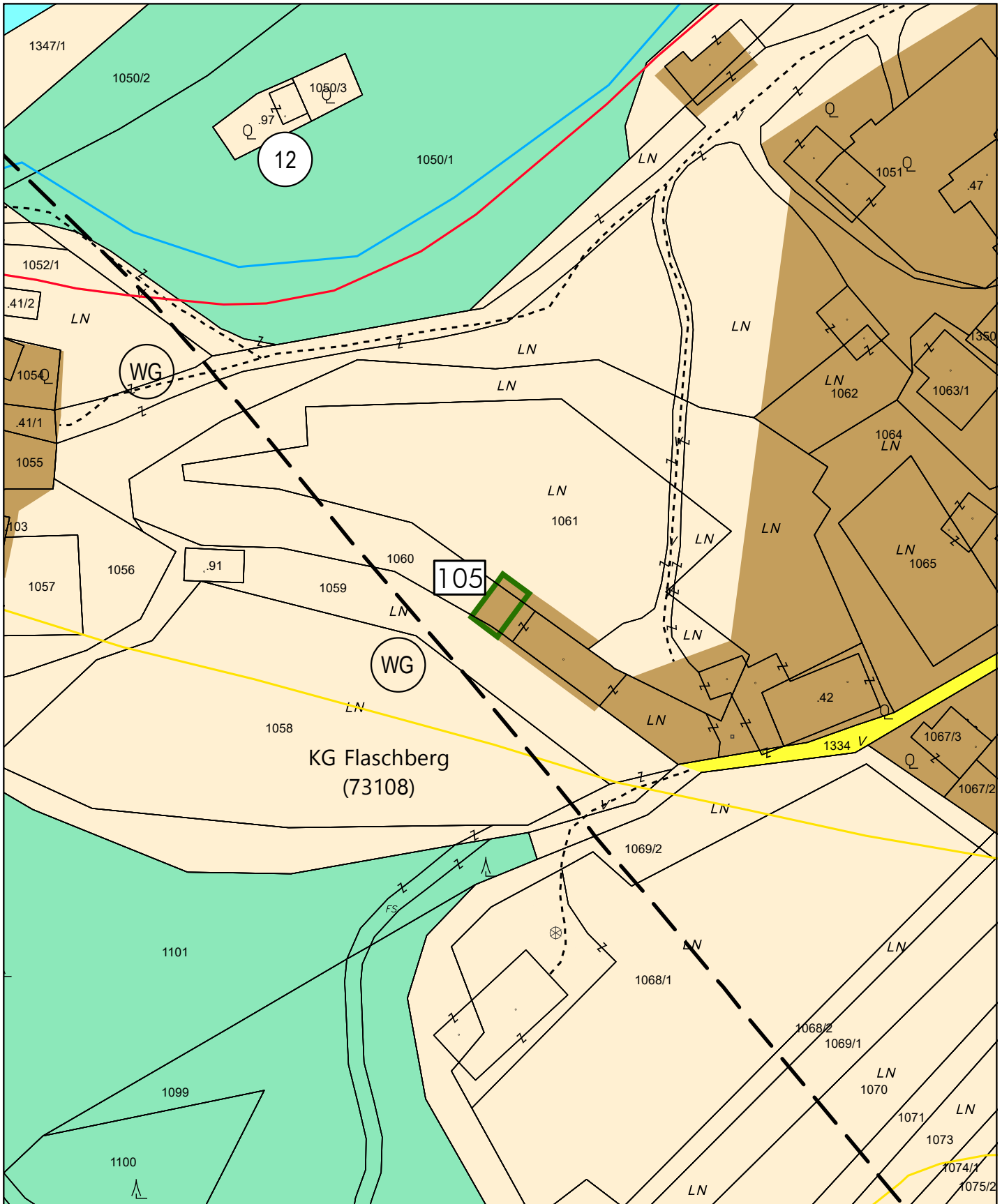
Maßstab 1:1.000 DKM 04/2023
 0 5 10 20 30 40 50 Meter
 Bearbeitung: WU/KI Datum: 15.05.2025 Plannummer.: 21035-2.KM-LP-103

	Umwidmung von	Umwidmung in	KG	Grundparzelle	Ausmaß in m ²
103	Grünland für die Land- und Forstwirtschaft bestimmte Fläche	Grünland Carport	Zwickenberg	Teil von 512/5	115



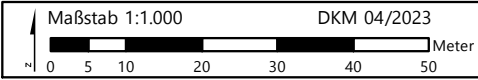
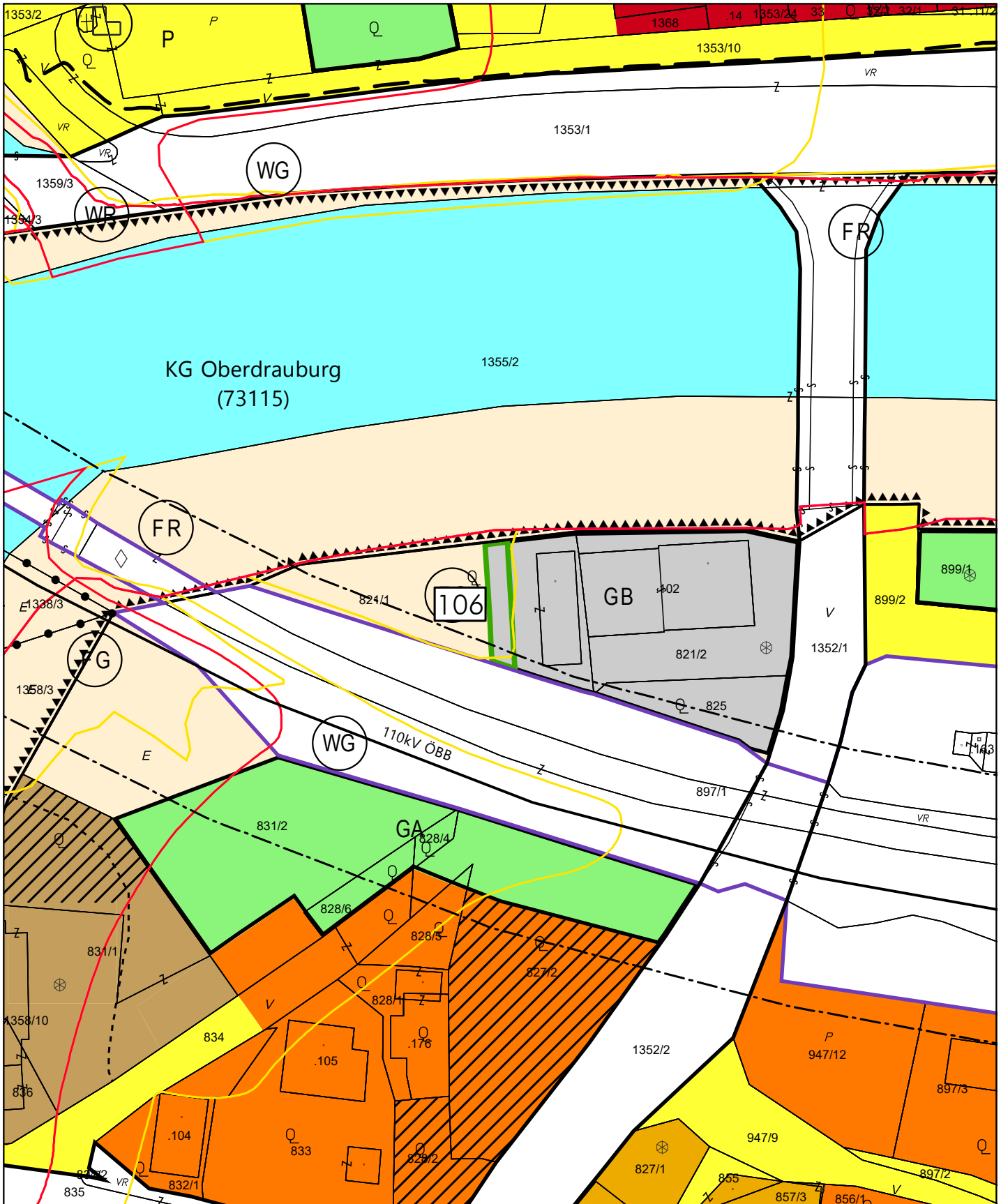
Maßstab 1:1.000 DKM 04/2023
 0 5 10 20 30 40 50 Meter
 Bearbeitung: WU/KI Datum: 15.05.2025 Plannummer.: 21035-2.KM-LP-104

	Umwidmung von	Umwidmung in	KG	Grundparzelle	Ausmaß in m ²
104	Grünland für die Land- und Forstwirtschaft bestimmte Fläche	Bauland Dorfgebiet	Flaschberg	Teil von 1128 Teil von 1130/1 Teil von 1130/3	107 1.191 67



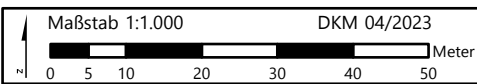
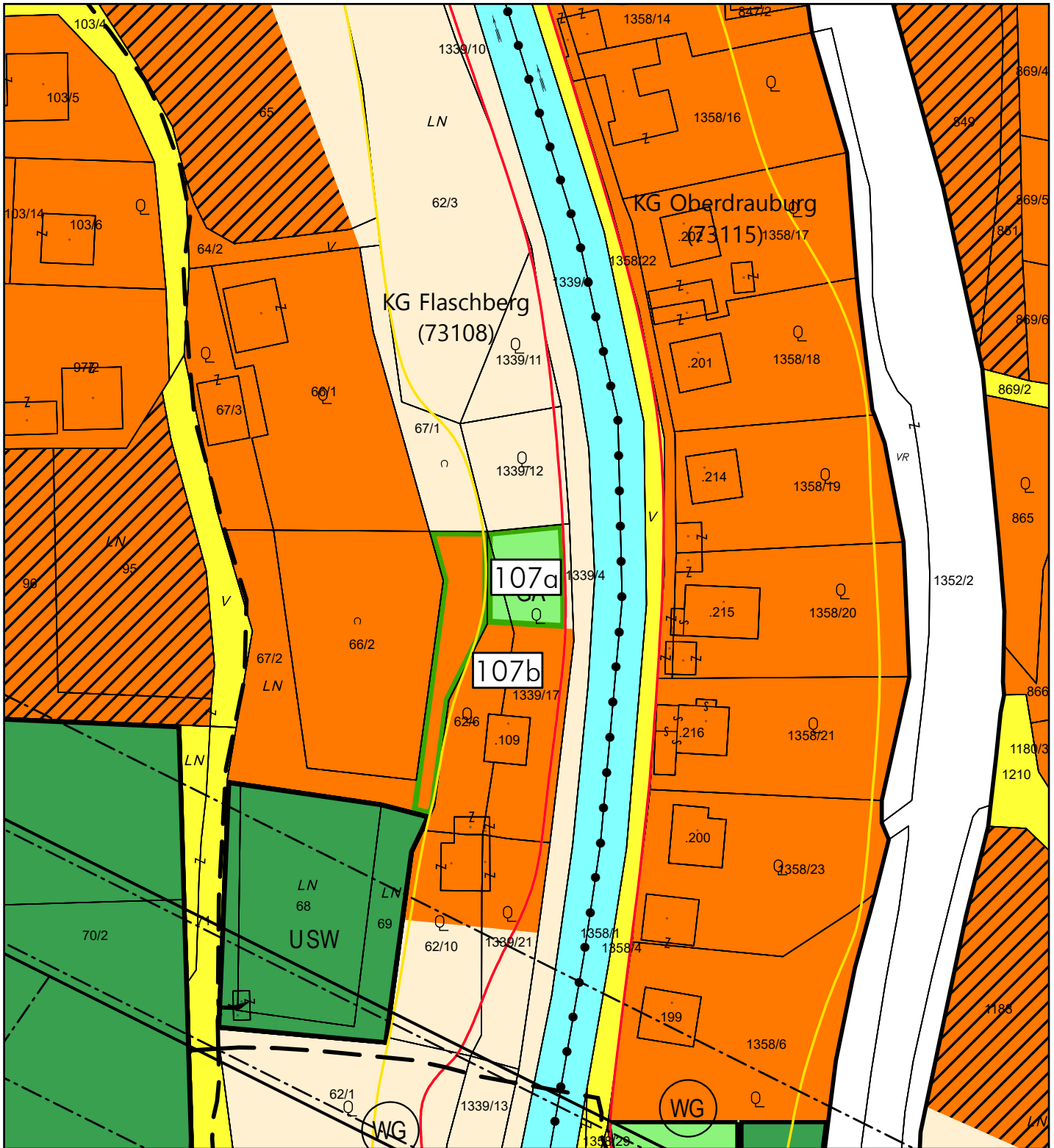
Bearbeitung: WU/KI Datum: 15.05.2025 Plannummer.: 21035-2.KM-LP-105

	Umwidmung von	Umwidmung in	KG	Grundparzelle	Ausmaß in m ²
105	Grünland für die Land- und Forstwirtschaft bestimmte Fläche	Bauland Dorfgebiet	Flaschberg	Teil von 1059 Teil von 1060 Teil von 1061	8 51 17



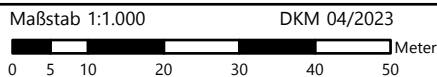
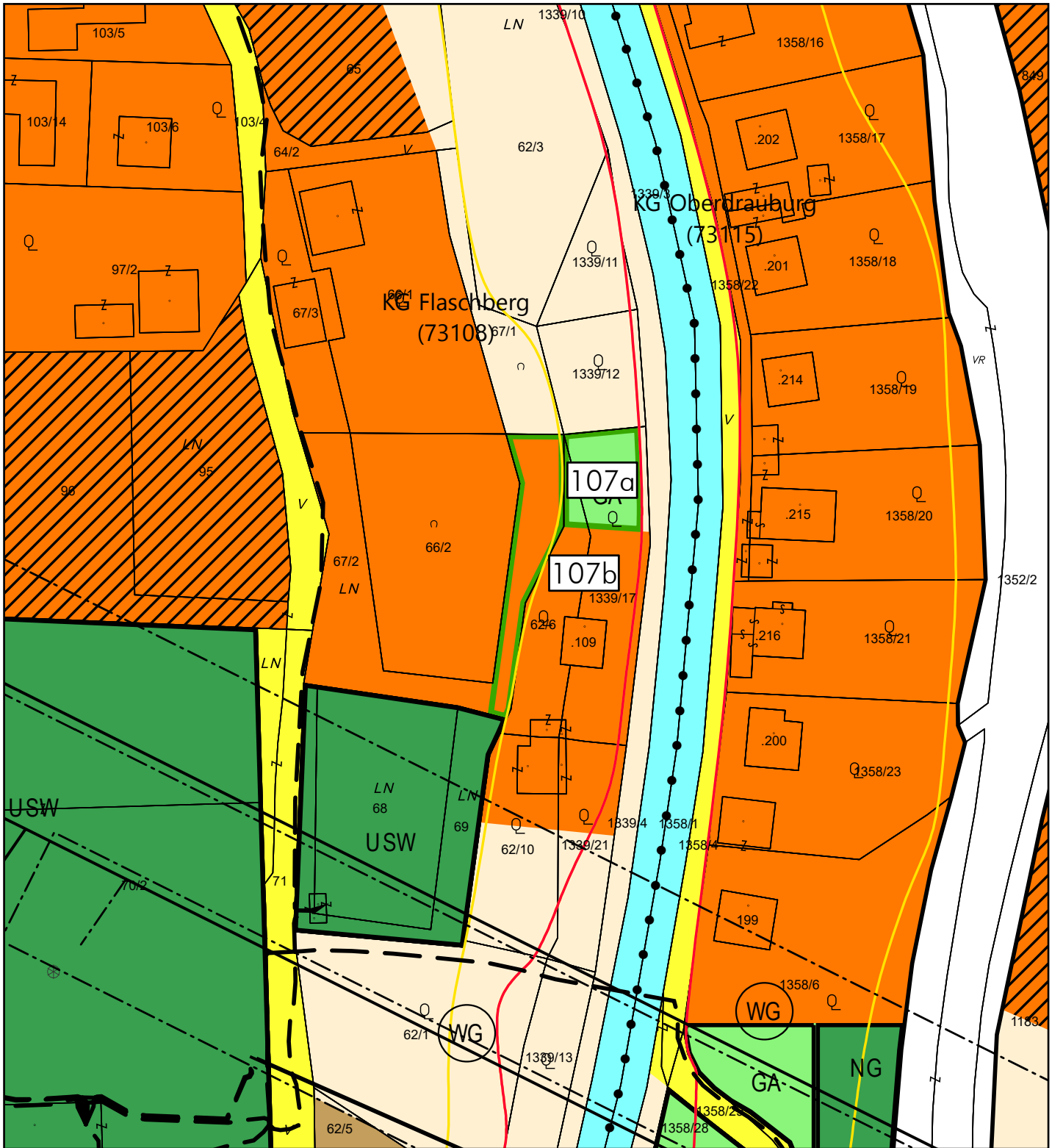
Bearbeitung: WU/KI Datum: 15.05.2025 Plannummer.: 21035-2.KM-LP-106

	Umwidmung von	Umwidmung in	KG	Grundparzelle	Ausmaß in m ²
106	Grünland Immissionsschutzstreifen	Bauland Gemischtes Baugebiet	Oberdrauburg	Teil von 821/1	119



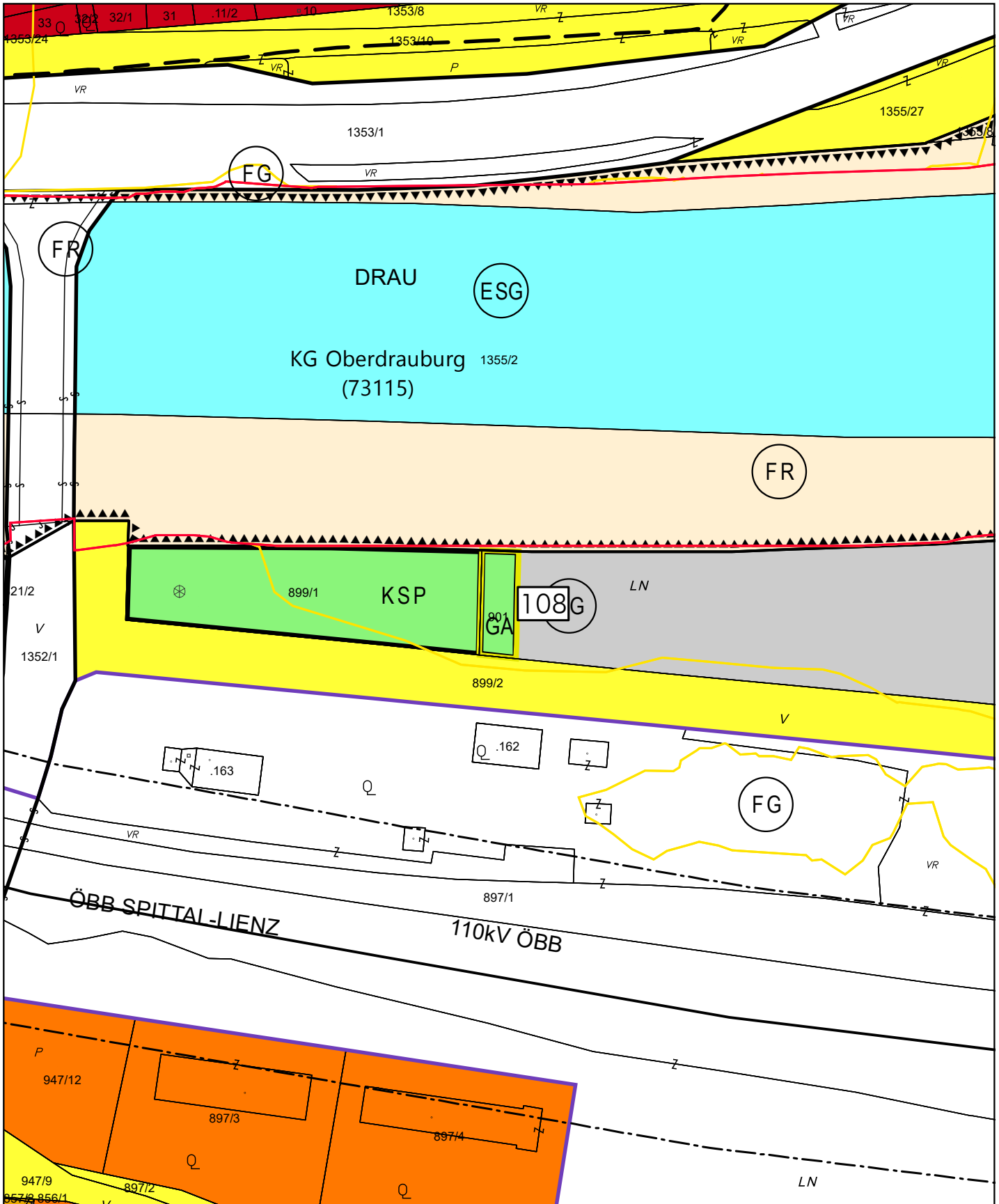
Bearbeitung: WU/KI Datum: 15.05.2025 Plannummer: 21035-2.KM-LP-107

	Umwidmung von	Umwidmung in	KG	Grundparzelle	Ausmaß in m ²
107a	Grünland Immissionsschutzstreifen	Grünland Garten	Flaschberg	Teil von 62/6 Teil von 1339/17	36 209
107b	Grünland Immissionsschutzstreifen	Bauland Wohngebiet	Flaschberg	Teil von 67/2	315



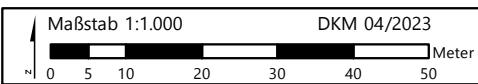
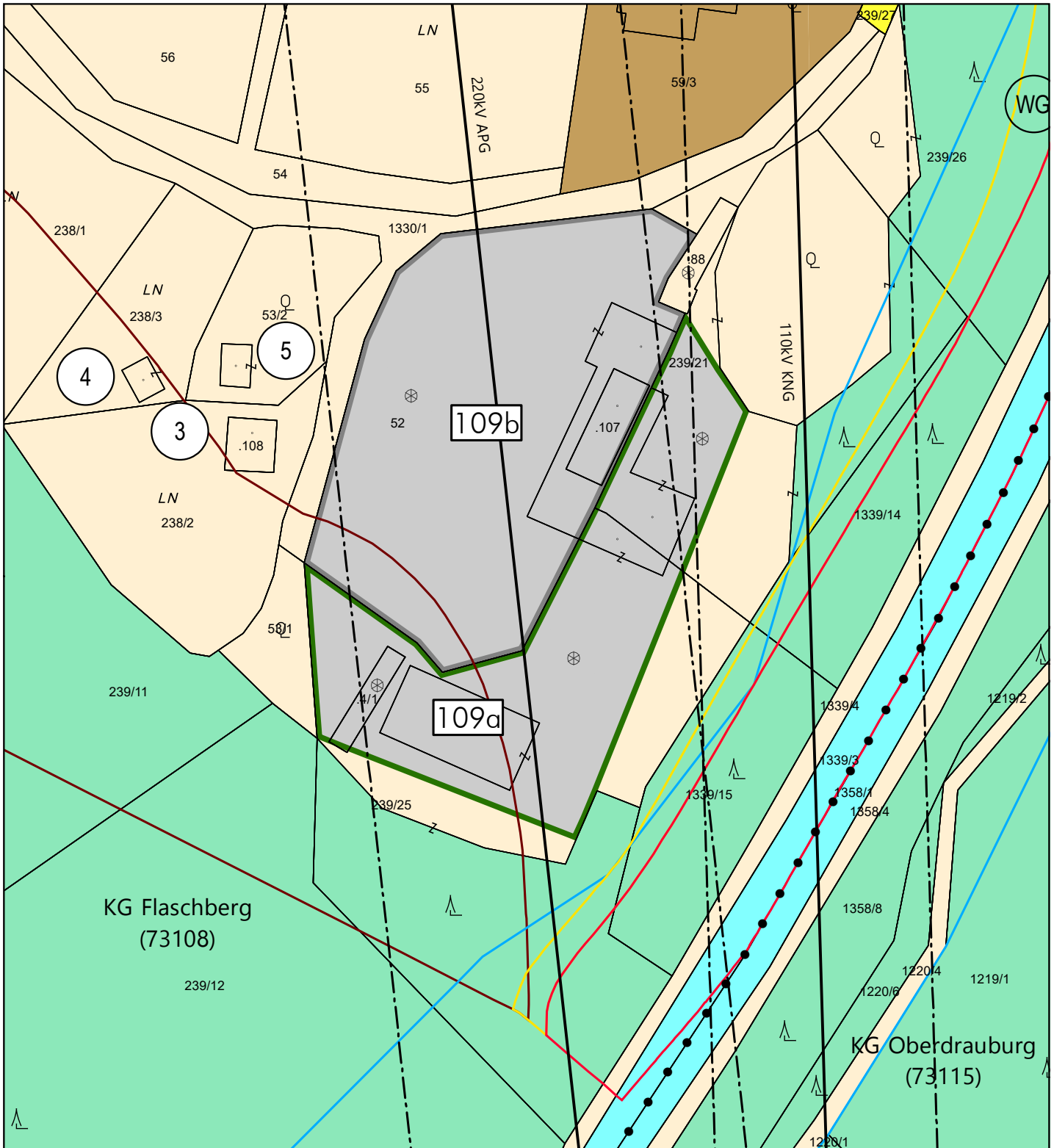
Bearbeitung: WU/KI Datum: 15.05.2025 Plannummer: 21035-2.KM-LP-107

	Umwidmung von	Umwidmung in	KG	Grundparzelle	Ausmaß in m ²
107a	Grünland Immissionsschutzstreifen	Grünland Garten	Flaschberg	Teil von 62/6 Teil von 1339/17	36 209
107b	Grünland Immissionsschutzstreifen	Bauland Wohngebiet	Flaschberg	Teil von 67/2	315




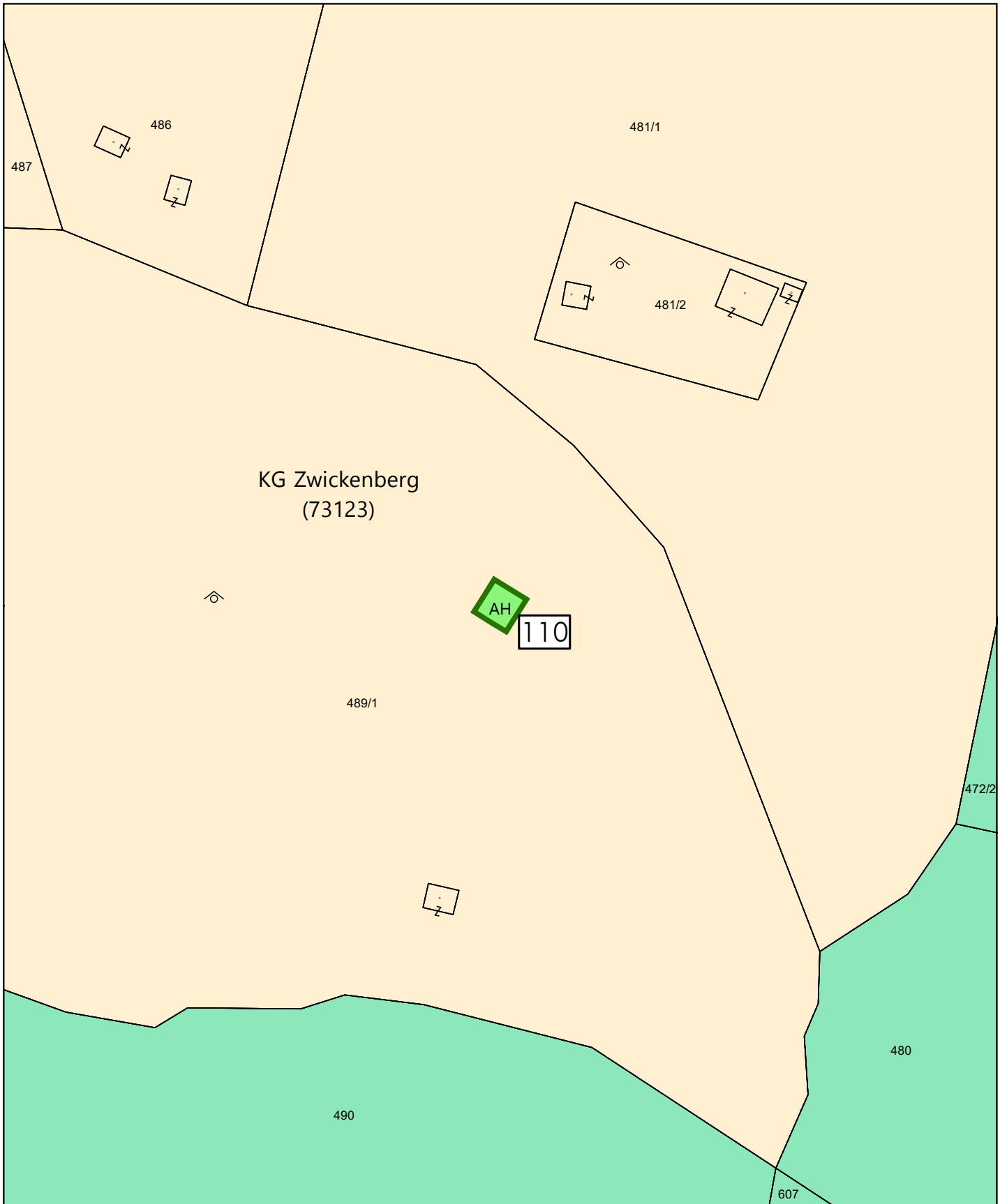
Maßstab 1:1.000 DKM 04/2023
 0 5 10 20 30 40 50 Meter
 Bearbeitung: WU/KI Datum: 15.05.2025 Plannummer.: 21035-2.KM-LP-108

	Umwidmung von	Umwidmung in	KG	Grundparzelle	Ausmaß in m ²
108	Allgemeine Verkehrsfläche	Grünland Garten	Oberdrauburg	Teil von 901	141

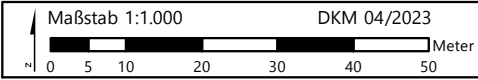
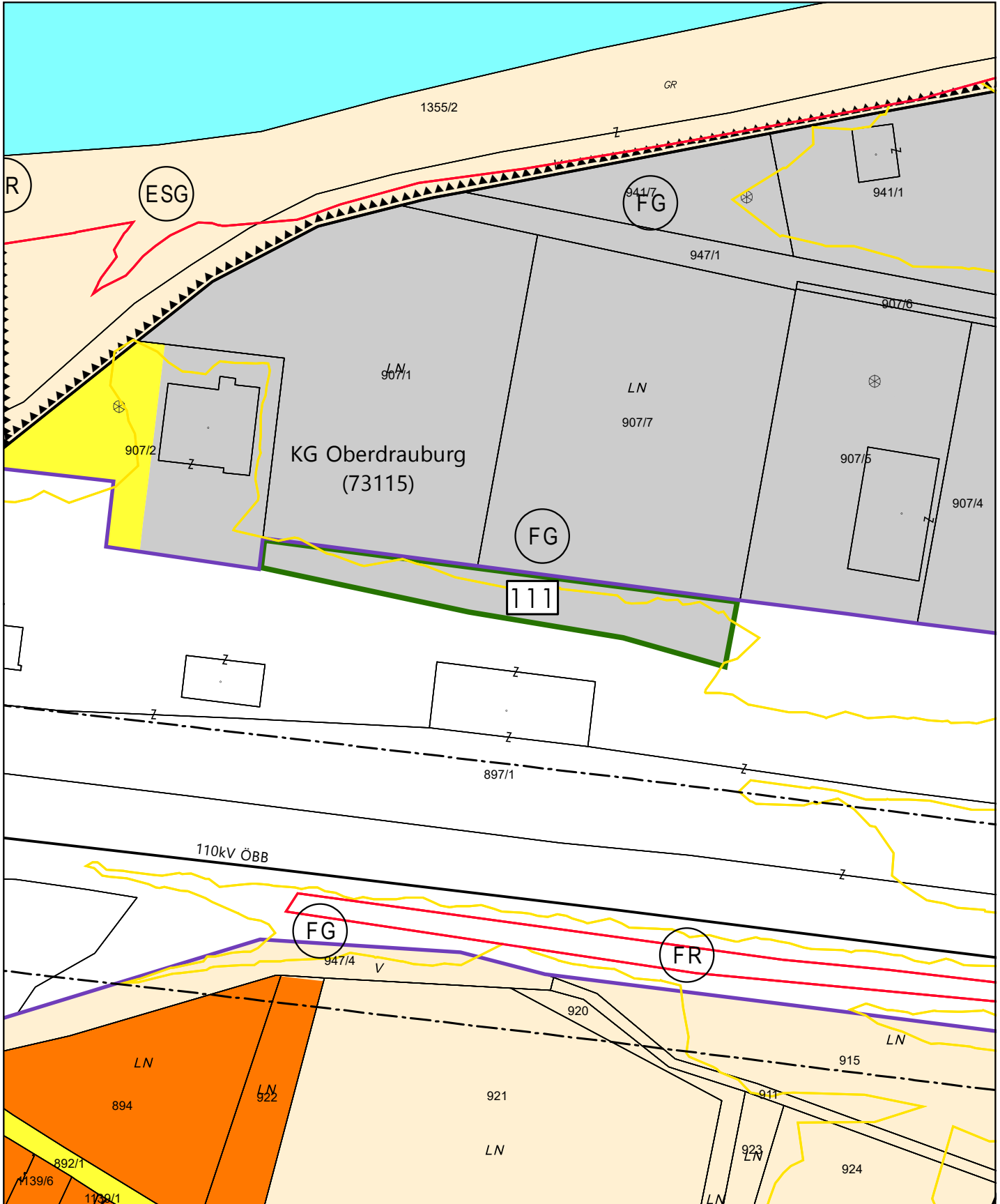


Bearbeitung: WU/KI Datum: 15.05.2025 Plannummer.: 21035-2.KM-LP-109

	Umwidmung von	Umwidmung in	KG	Grundparzelle	Ausmaß in m ²
109a	Grünland für die Land- und Forstwirtschaft bestimmte Fläche	Bauland Gewerbegebiet	Flaschberg	Teil von .4/1 Teil von 239/21 Teil von 239/25	74 637 1.918
109b	Bauland Gemischtes Baugebiet	Bauland Gewerbegebiet	Flaschberg	Teil von .107 Teil von 52	141 3.542

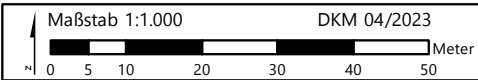
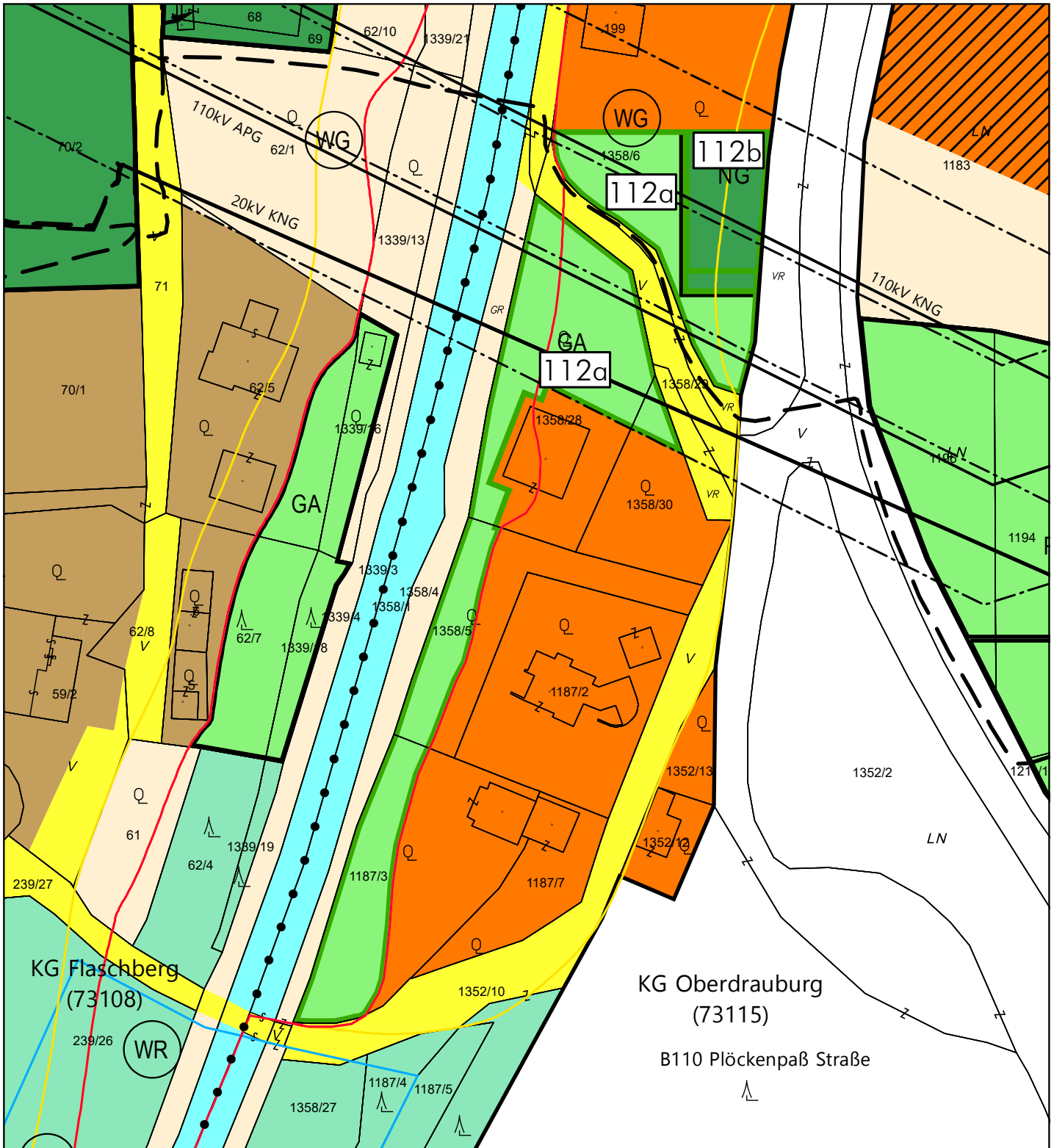


	Umwidmung von	Umwidmung in	KG	Grundparzelle	Ausmaß in m ²
110	Grünland für die Land- und Forstwirtschaft bestimmte Fläche	Grünland Almhütte	Zwickenberg	Teil von 489/1	64



Bearbeitung: WU/KI Datum: 15.05.2025 Plannummer.: 21035-2.KM-LP-111

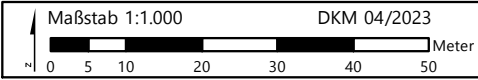
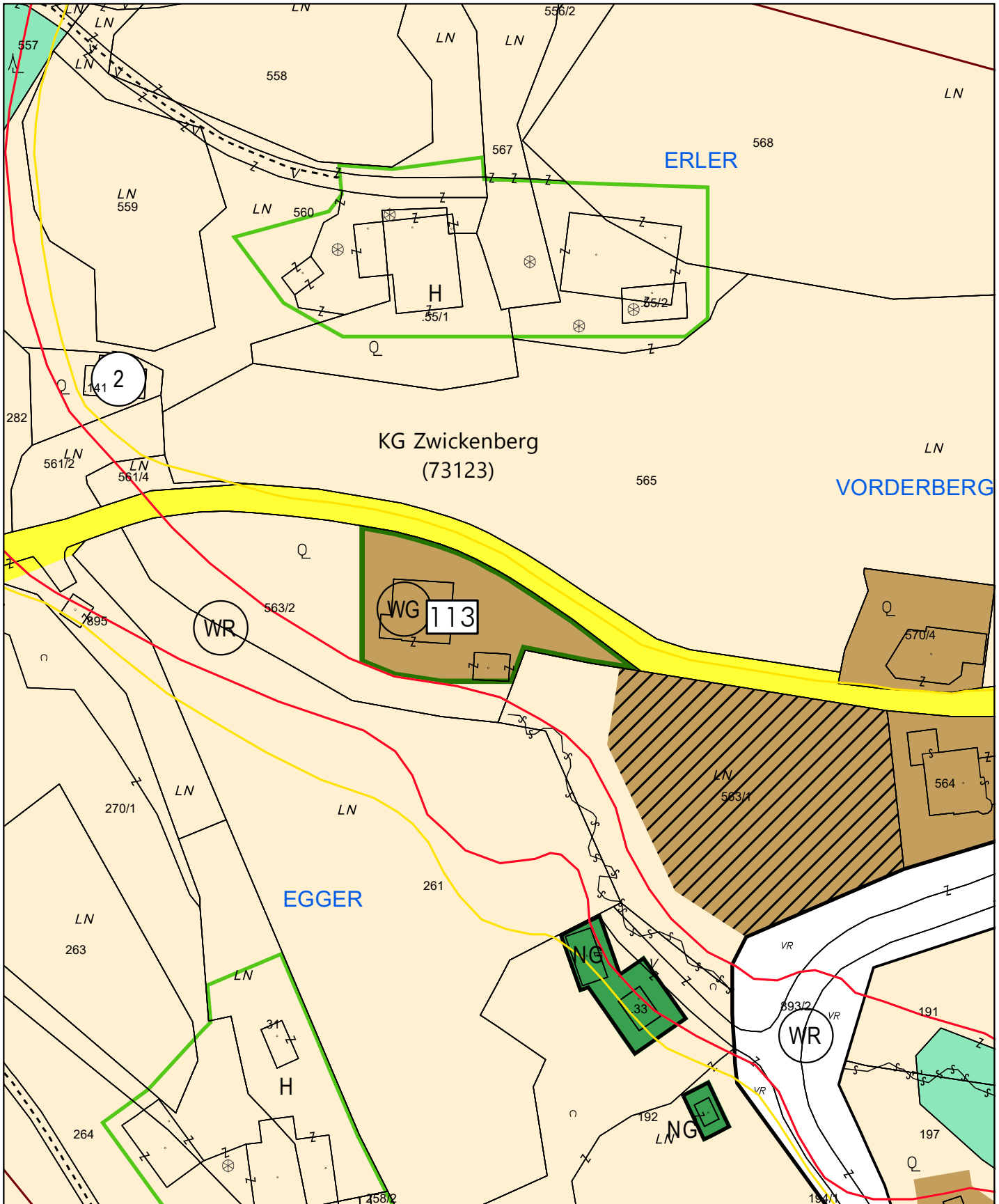
	Umwidmung von	Umwidmung in	KG	Grundparzelle	Ausmaß in m ²
111	Ersichtlichmachung Hauptbahn	Bauland Gewerbegebiet	Oberdrauburg	Teil von 897/1	845



ENTWURF

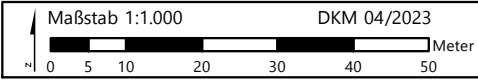
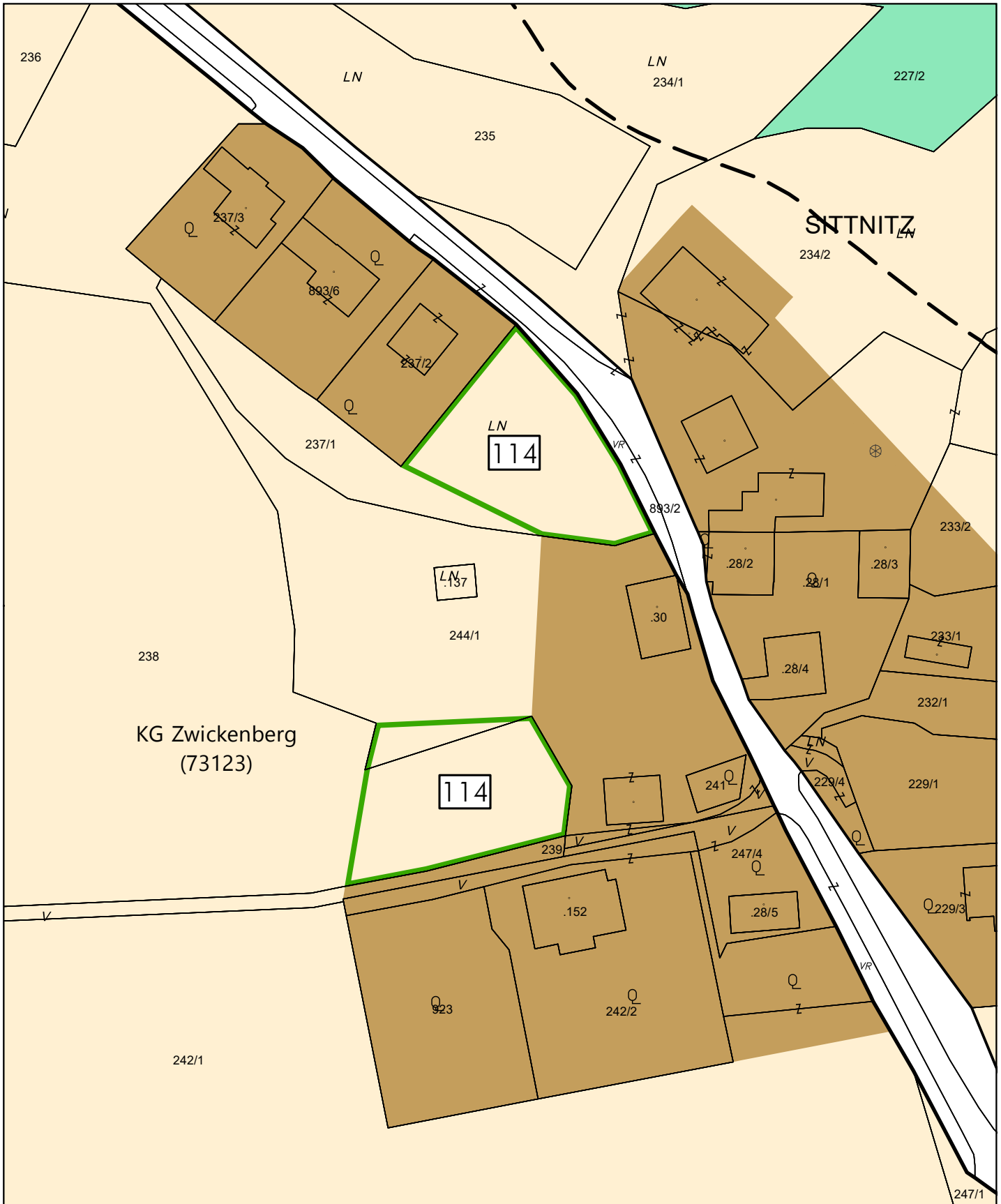
Bearbeitung: WU/KI Datum: 15.05.2025 Plannummer.: 21035-2.KM-LP-112

	Umwidmung von	Umwidmung in	KG	Grundparzelle	Ausmaß in m ²
112a	Grünland Immissionsschutzstreifen	Grünland Garten	Oberdrauburg	Teil von 1187/3 Teil von 1358/5 Teil von 1358/6 Teil von 1358/28 Teil von 1358/30	508 297 678 874 56
112b	Grünland Immissionsschutzstreifen	Grünland Nebengebäude	Oberdrauburg	Teil von 1358/6	430



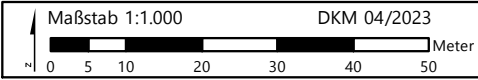
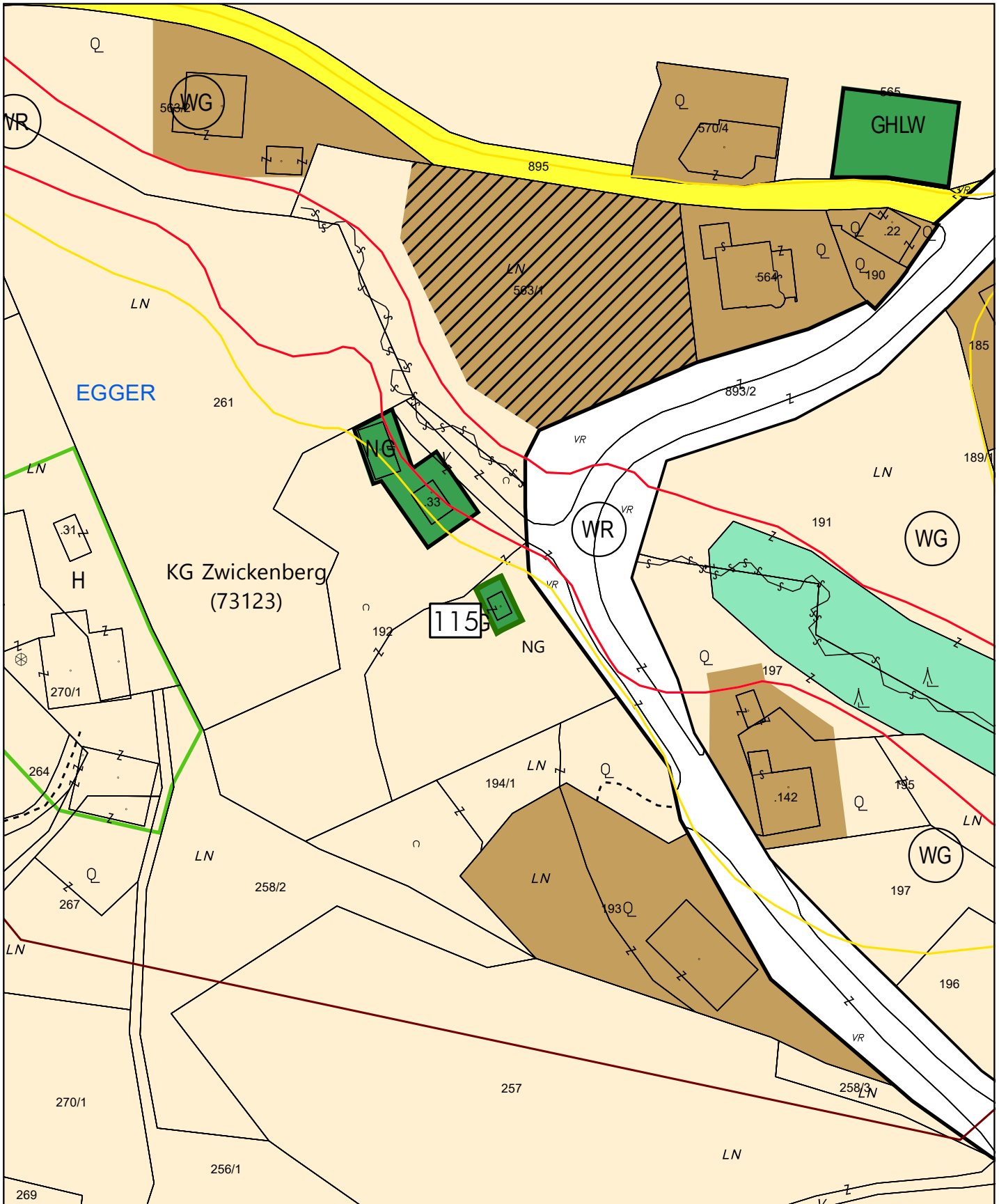
Bearbeitung: WU/KI Datum: 15.05.2025 Plannummer.: 21035-2.KM-LP-113

	Umwidmung von	Umwidmung in	KG	Grundparzelle	Ausmaß in m ²
113	Grünland für die Land- und Forstwirtschaft bestimmte Fläche	Bauland Dorfgebiet	Zwickenberg	Teil von 563/2	906



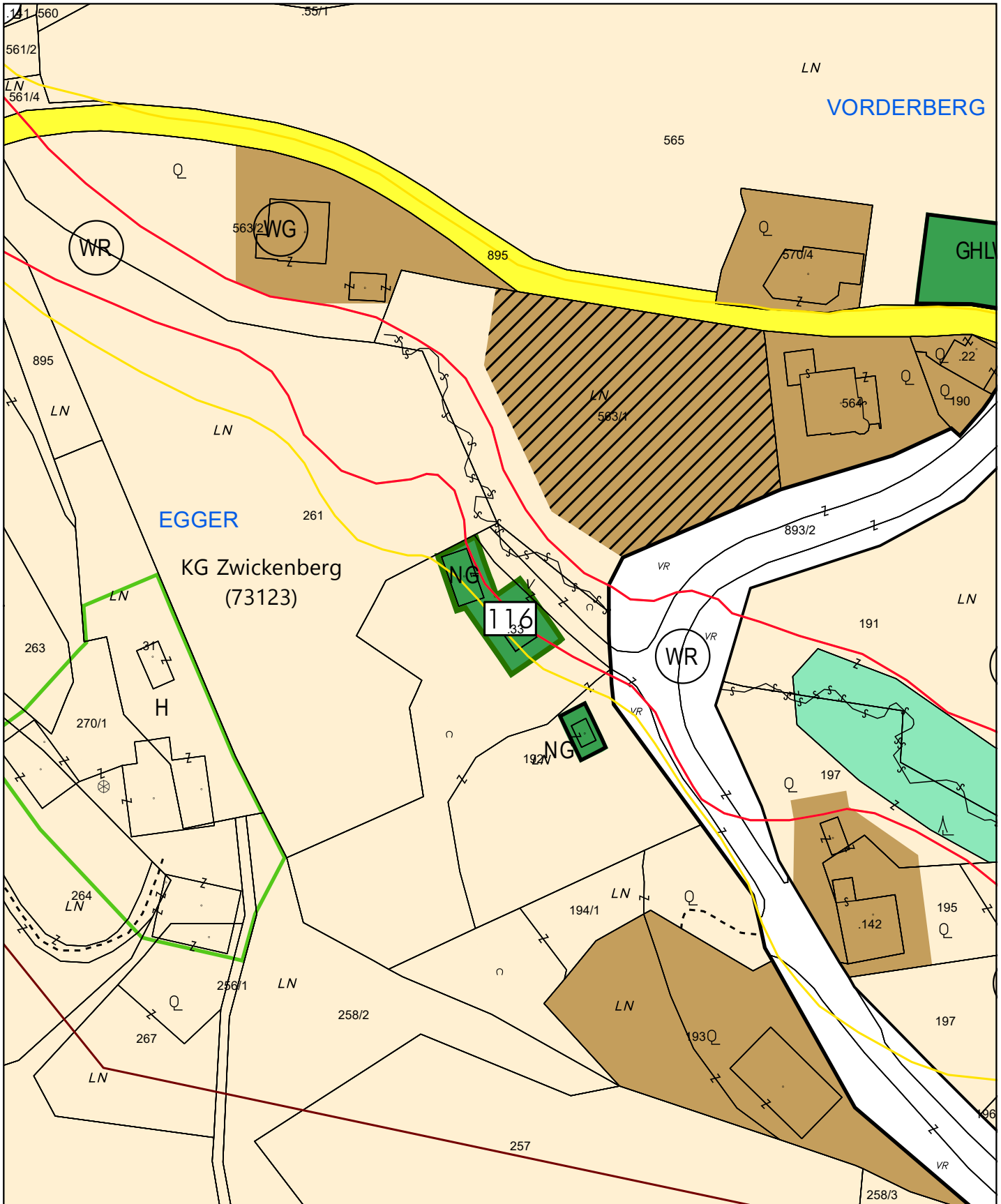
Bearbeitung: WU/KI Datum: 15.05.2025 Plannummer.: 21035-2.KM-LP-114

	Umwidmung von	Umwidmung in	KG	Grundparzelle	Ausmaß in m ²
114	Grünland Erhoughungsfläche	Grünland für die Land- und Forstwirtschaft bestimmte Fläche	Zwickenberg	Teil von 237/1 Teil von 238 Teil von 244/1	1.026 893 129



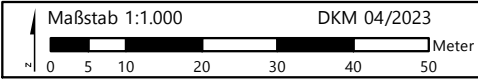
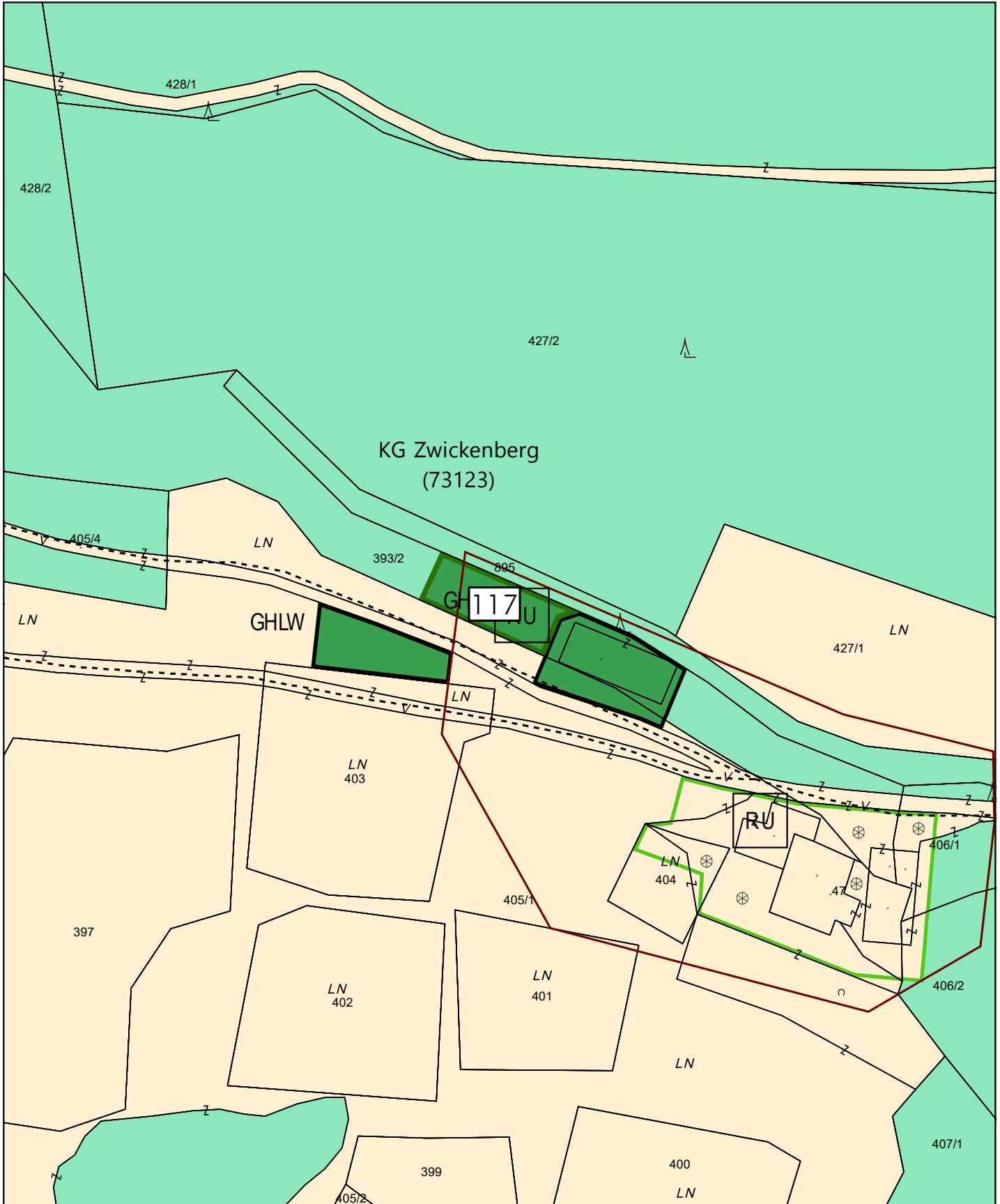
Bearbeitung: WU/KI Datum: 15.05.2025 Plannummer.: 21035-2.KM-LP-115

	Umwidmung von	Umwidmung in	KG	Grundparzelle	Ausmaß in m²
115	Grünland für die Land- und Forstwirtschaft bestimmte Fläche	Grünland Nebengebäude	Zwickenberg	Teil von 192	61



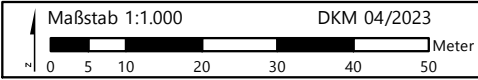
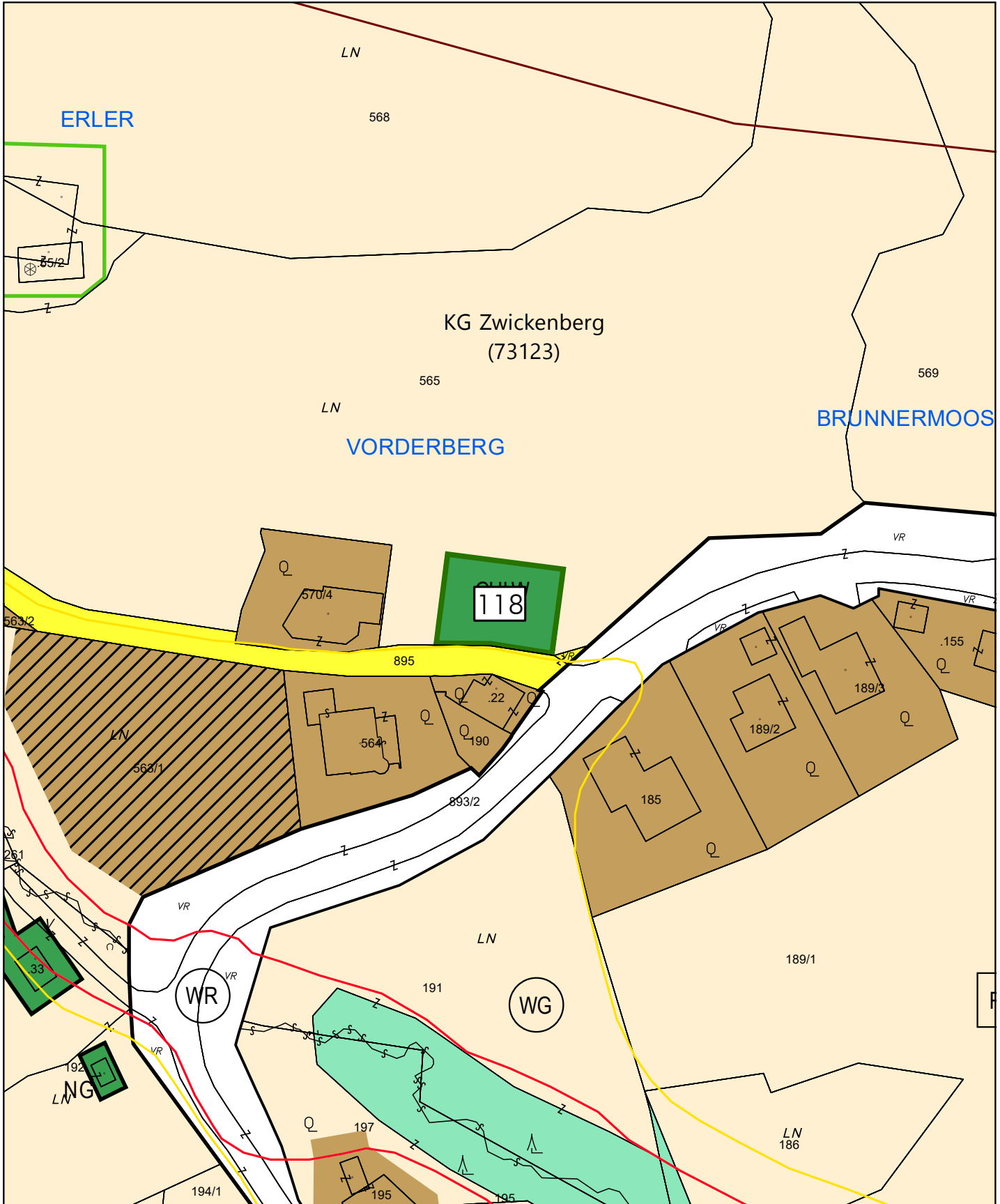
Maßstab 1:1.000 DKM 04/2023
 0 5 10 20 30 40 50 Meter
 Bearbeitung: WU/KI Datum: 15.05.2025 Plannummer.: 21035-2.KM-LP-116

	Umwidmung von	Umwidmung in	KG	Grundparzelle	Ausmaß in m ²
116	Grünland für die Land- und Forstwirtschaft bestimmte Fläche	Grünland Nebengebäude	Zwickenberg	Teil von .33 Teil von 192	34 256



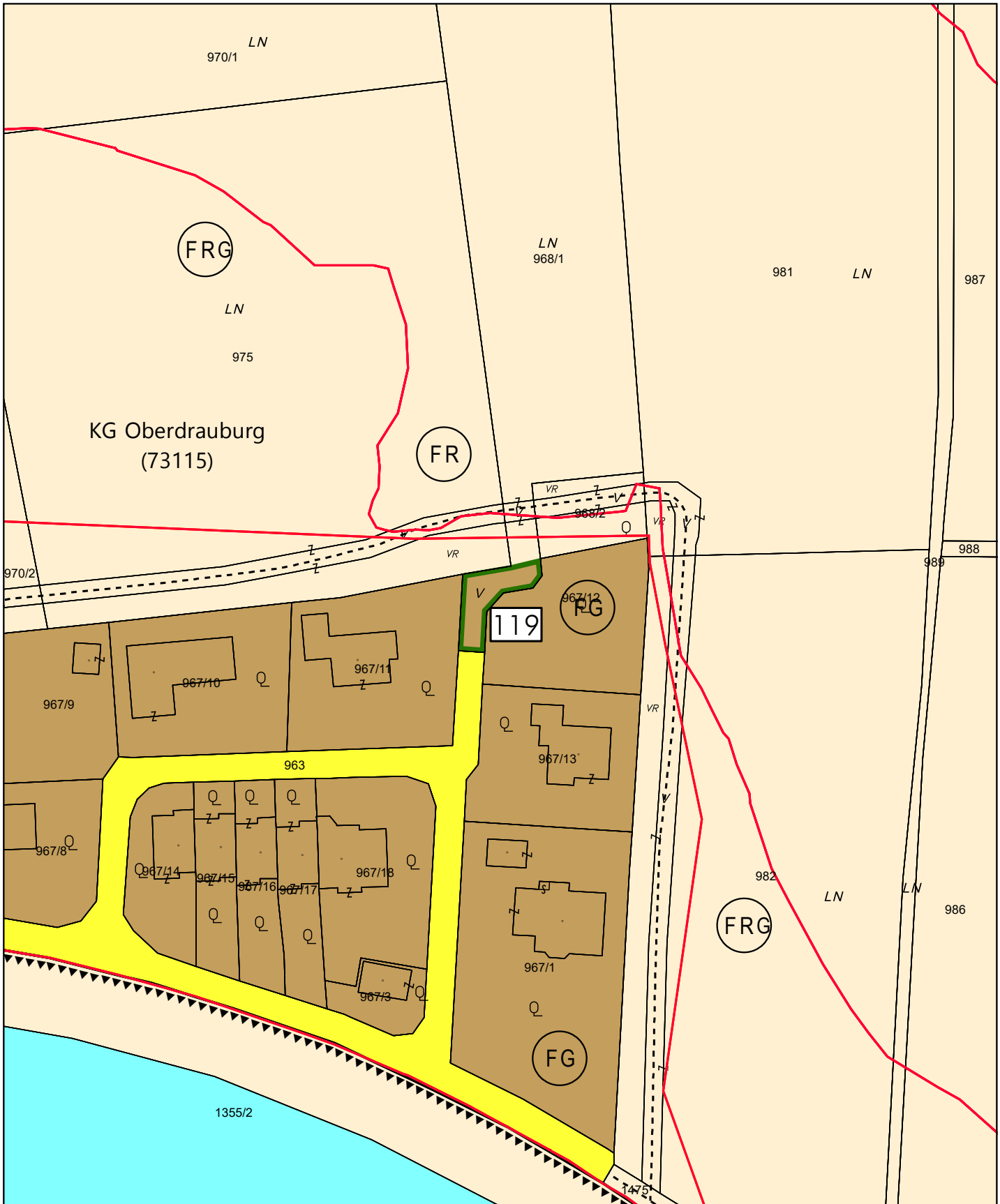
Bearbeitung: WU/KI Datum: 15.05.2025 Plannummer.: 21035-2.KM-LP-117

	Umwidmung von	Umwidmung in	KG	Grundparzelle	Ausmaß in m ²
117	Grünland für die Land- und Forstwirtschaft bestimmte Fläche	Grünland Gerätehütte für landwirtschaftliche Geräte	Zwickenberg	Teil von 393/2	267



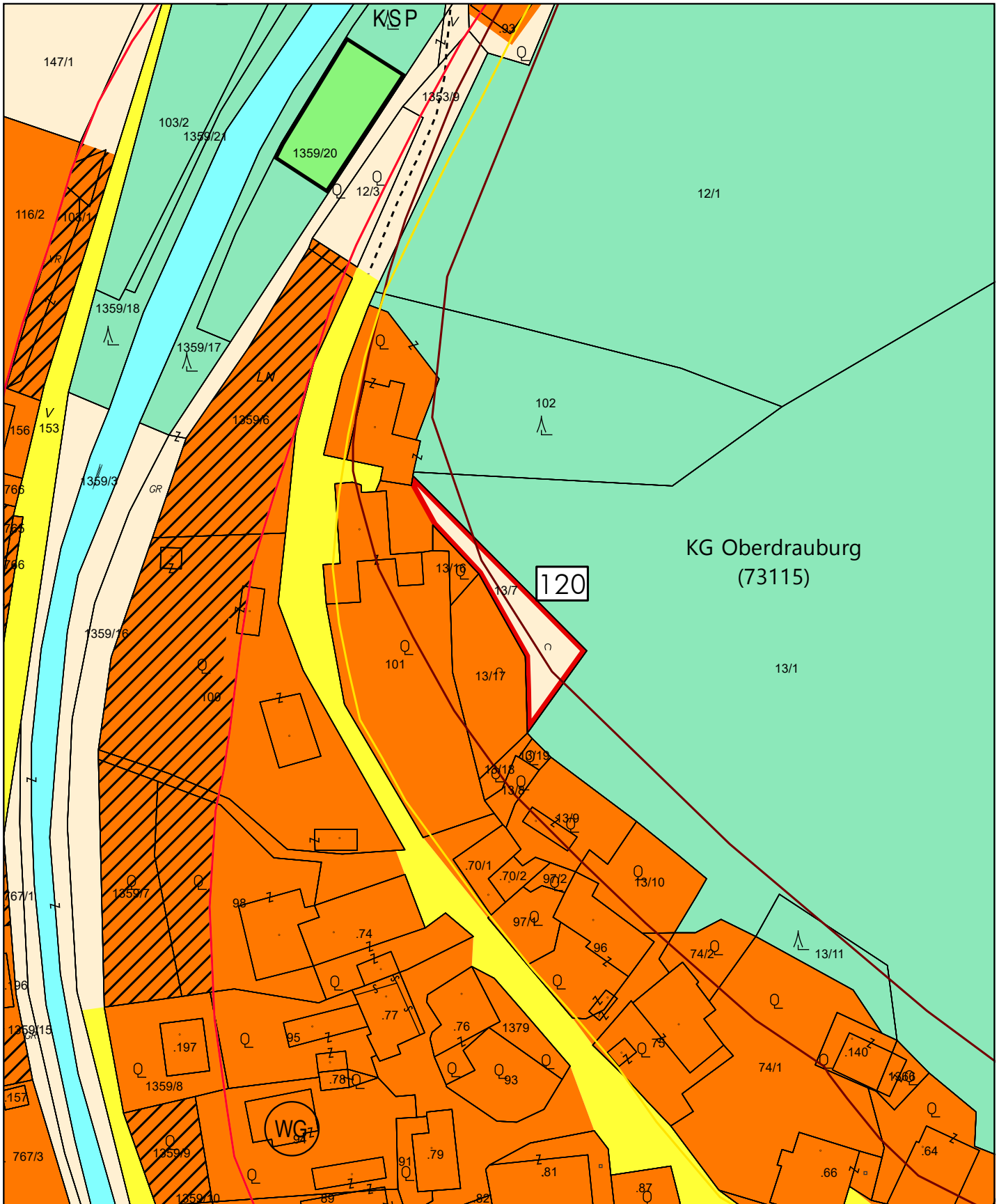
Bearbeitung: WU/KI Datum: 15.05.2025 Plannummer.: 21035-2.KM-LP-118

	Umwidmung von	Umwidmung in	KG	Grundparzelle	Ausmaß in m ²
118	Grünland für die Land- und Forstwirtschaft bestimmte Fläche	Grünland Gerätehütte für landwirtschaftliche Geräte	Zwickenberg	Teil von 565	387



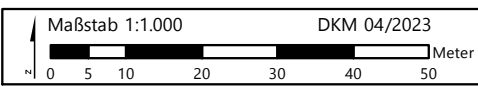
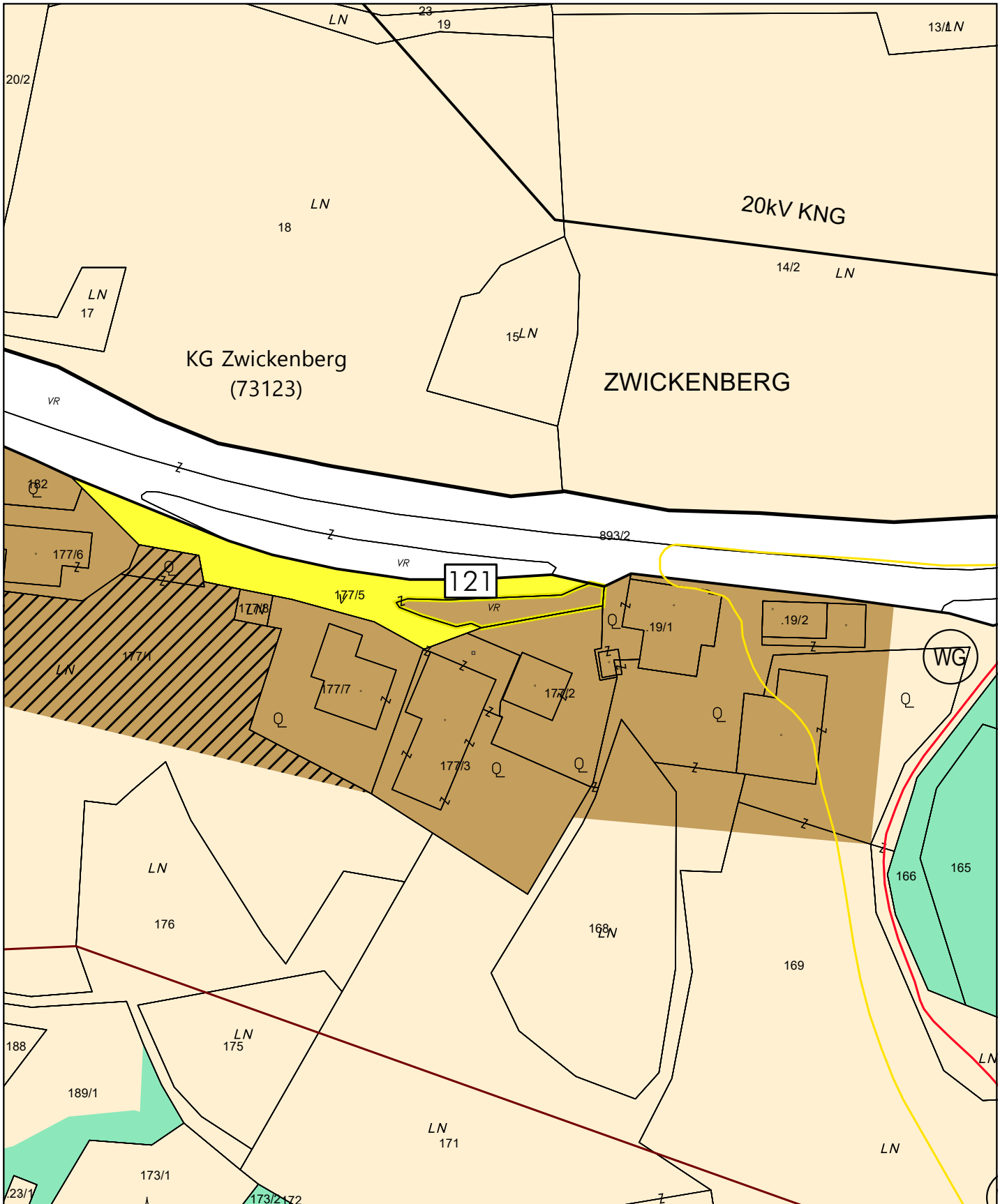
Maßstab 1:1.000 DKM 04/2023
 0 5 10 20 30 40 50 Meter
 Bearbeitung: WU/KI Datum: 15.05.2025 Plannummer.: 21035-2.KM-LP-119

	Umwidmung von	Umwidmung in	KG	Grundparzelle	Ausmaß in m ²
119	Grünland für die Land- und Forstwirtschaft bestimmte Fläche	Bauland Dorfgebiet	Oberdrauburg	Teil von 968/1	129



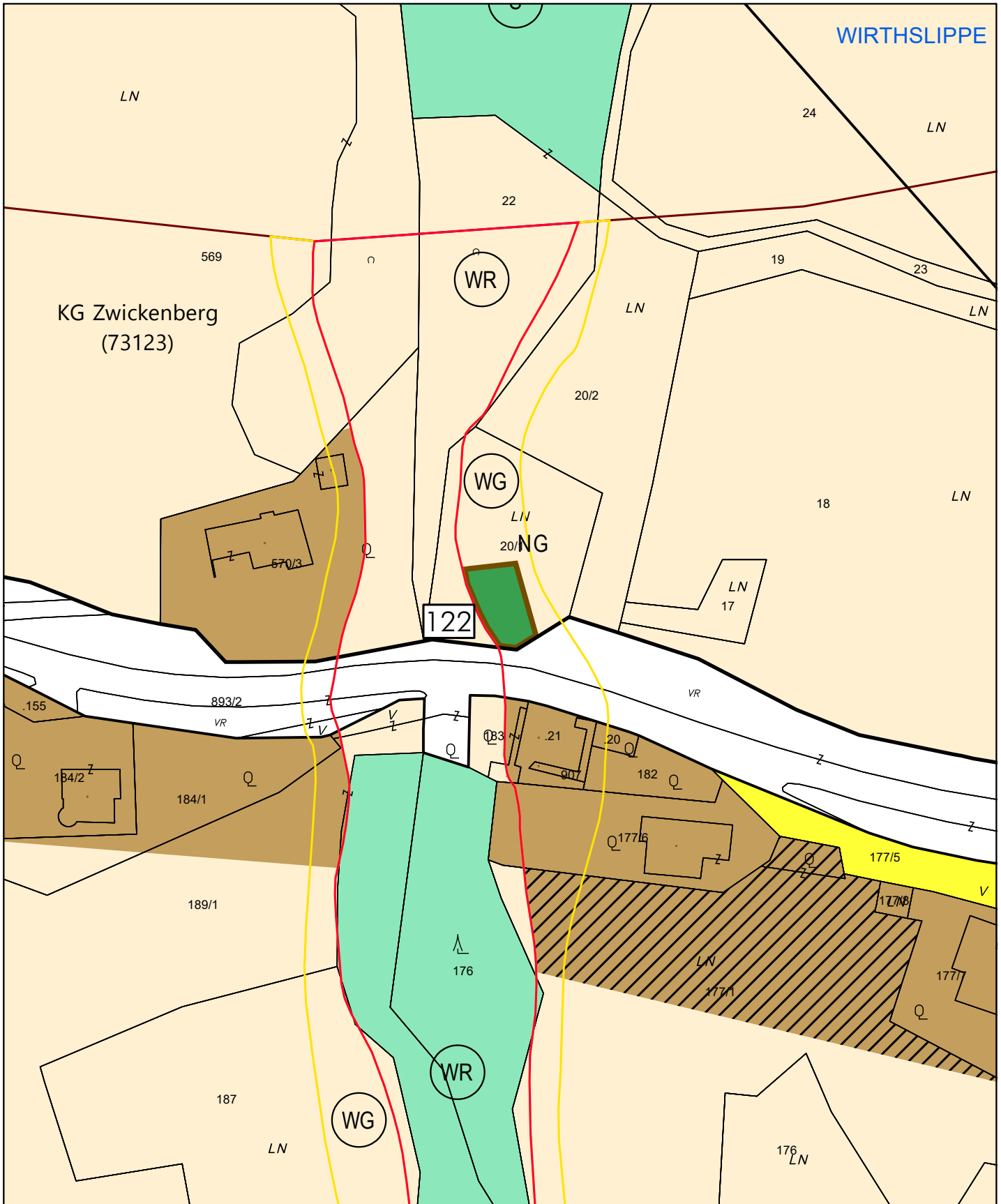
Maßstab 1:1.000 DKM 04/2023
 0 5 10 20 30 40 50 Meter
 Bearbeitung: WU/KI Datum: 15.05.2025 Plannummer.: 21035-2.KM-LP-120

	Umwidmung von	Umwidmung in	KG	Grundparzelle	Ausmaß in m ²
120	Bauland Wohngebiet	Grünland für die Land- und Forstwirtschaft bestimmte Fläche	Oberdrauburg	Teil von 13/7	309



Bearbeitung: WU/KI Datum: 15.05.2025 Plannummer.: 21035-2.KM-LP-121

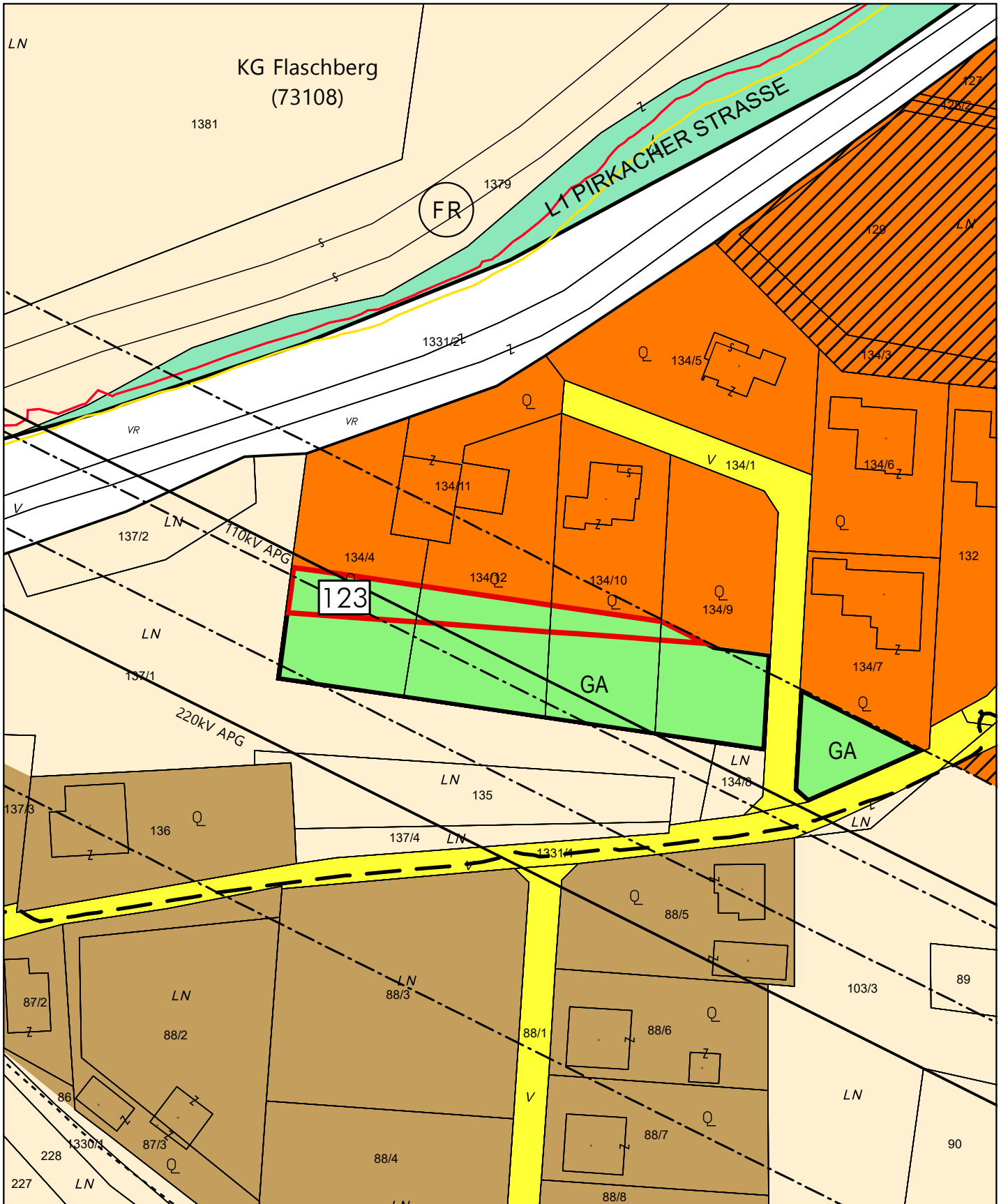
	Umwidmung von	Umwidmung in	KG	Grundparzelle	Ausmaß in m ²
121	Allgemeine Verkehrsfläche	Bauland Dorfgebiet	Zwickenberg	Teil von 177/5	162



Maßstab 1:1.000 DKM 04/2023

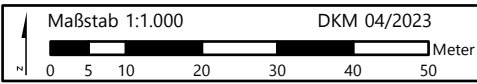
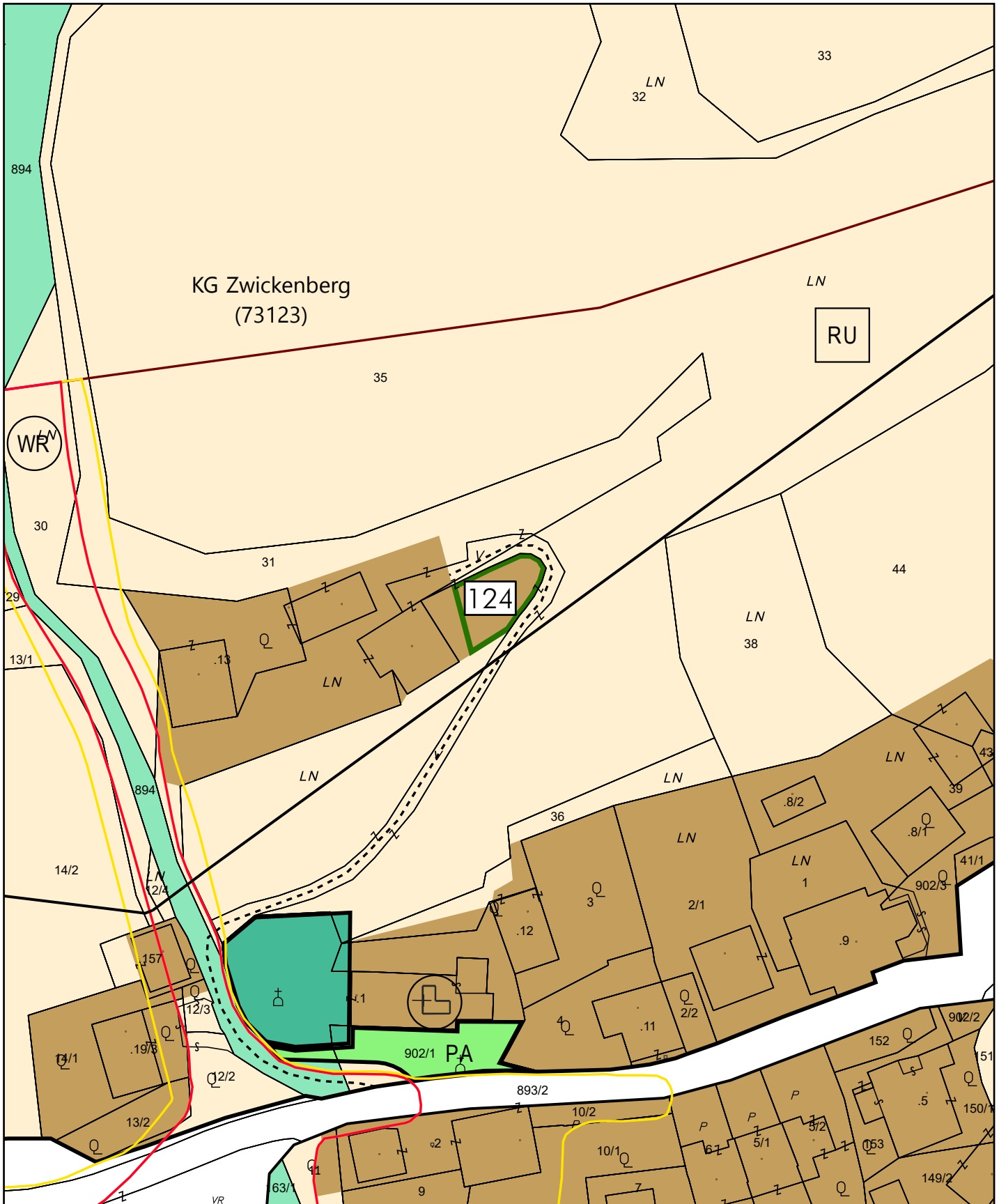
Bearbeitung: WU/KI Datum: 15.05.2025 Plannummer.: 21035-2.KM-LP-122

	Umwidmung von	Umwidmung in	KG	Grundparzelle	Ausmaß in m ²
122	Bauland Dorfgebiet	Grünland Nebengebäude	Zwickenberg	Teil von 20/1	156



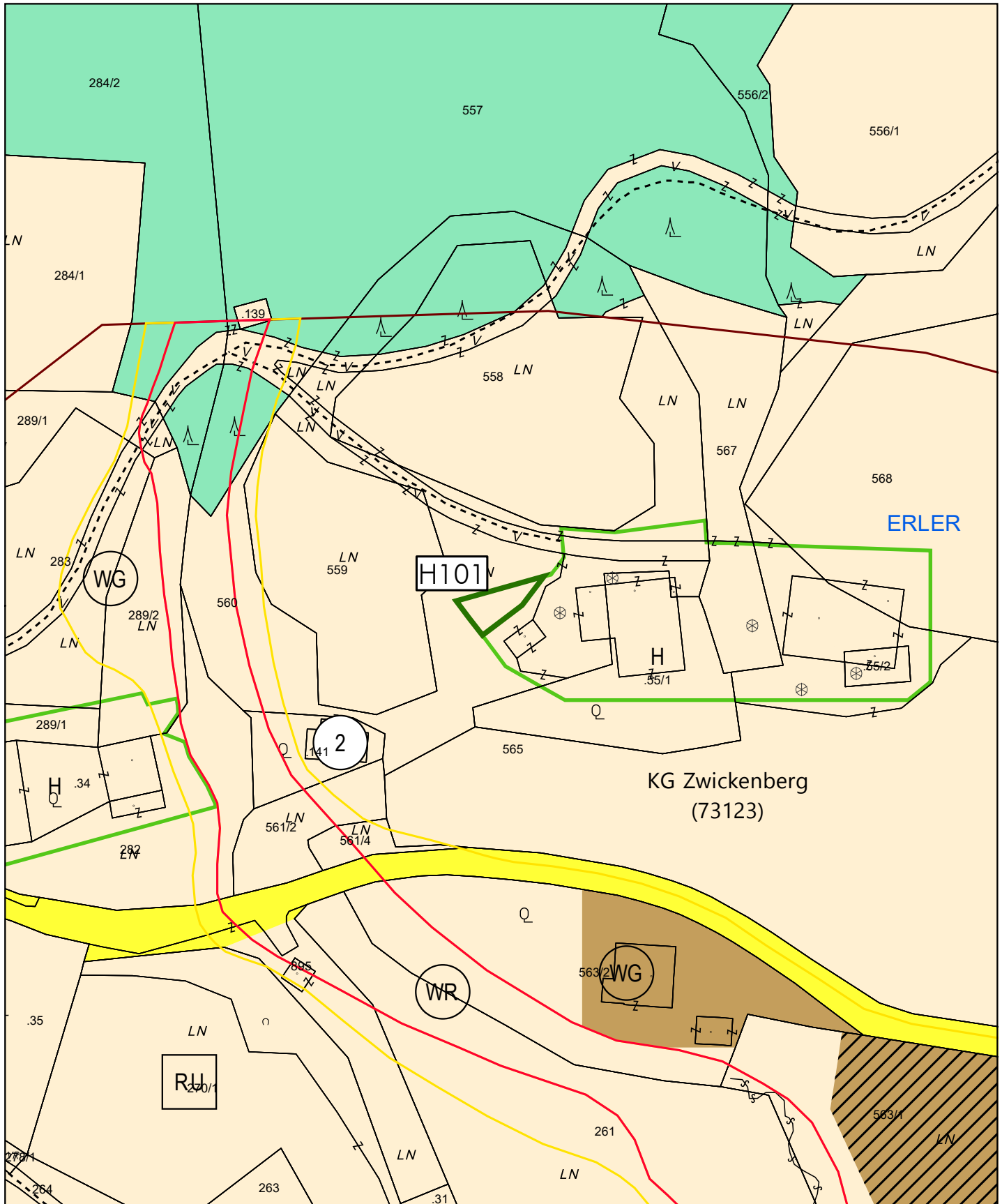
Maßstab 1:1.000 DKM 04/2023
 0 5 10 20 30 40 50 Meter
 Bearbeitung: WU/KI Datum: 15.05.2025 Plannummer.: 21035-2.KM-LP-123

	Umwidmung von	Umwidmung in	KG	Grundparzelle	Ausmaß in m ²
123	Bauland Wohngebiet	Grünland Garten	Flaschberg	Teil von 134/4 Teil von 134/9 Teil von 134/10 Teil von 134/12	212 22 106 170



Bearbeitung: WU/KI Datum: 15.05.2025 Plannummer: 21035-2.KM-LP-124

	Umwidmung von	Umwidmung in	KG	Grundparzelle	Ausmaß in m²
124	Grünland für die Land- und Forstwirtschaft bestimmte Fläche	Bauland Dorfgebiet	Zwickenberg	Teil von 35	194



Bearbeitung: WU/KI Datum: 15.05.2025 Plannummer.: 21035-2.KM-LP-H101

	Umwidmung von	Umwidmung in	KG	Grundparzelle	Ausmaß in m ²
H101	Grünland für die Land- und Forstwirtschaft bestimmte Fläche	Grünland Hofstelle	Zwickenberg	Teil von 560	92

