



**GEMEINDE MÜHLDORF
UMWIDMUNGS-LAGEPLAN 03/2022**



UMWIDMUNG VON GRÜNLAND FÜR DIE LAND- UND FORSTWIRTSCHAFT
BESTIMMTE FLÄCHEN IN BAULAND DORFGEBIET, GP 213/1 TLW. (713 M²),
GP 214/1 TLW. (3.264 M²), GP 468/1 TLW. (243 M²), GP 469/1 TLW. (512 M²),
KG MÜHLDORF, INSGESAMT 4.732 M²



UMWIDMUNG VON ALLGEMEINE VERKEHRSFLÄCHE IN BAULAND DORFGEBIET,
GP 214/1 TLW. (27 M²), GP 469/1 TLW. (31 M²), KG MÜHLDORF, INSGESAMT 58 M²

[Handwritten signature]

KUNDMACHUNG
VON: **1.1. Nov. 2022** BIS: **1.3. Dez. 2022**

GEMEINDERATSBESCHLUSS
VOM: **07. Juli 2023**

RAUMPLANUNGSBÜRO
DI JOHANN KAUFMANN
RAUMPLANUNG - STADTDESIGN

GEMEINDE MÜHLDORF
LAGEPLAN ZUR WIDMUNGSÄNDERUNG

M 1:1000


ZT

A-9020 KLAGENFURT MIESSTALER STRASSE 18
TEL 0463/595857 team@kaufmann.direct

BEARBEITUNG: DI KAU/TRÖ DATUM: 17.05.2023

PLANNR. 05504-/03-2022-LP

Ziviltechniker
bürgen für Qualität.

	<p>Dieses Dokument wurde amtssigniert!</p> <p>Informationen unter http://www.muehdorf-ktn.at/amtssignatur</p>
<p>Hinweis:</p>	<p>Dieses Dokument wurde amtssigniert. Auch ein Ausdruck dieses Dokumentes hat gemäß § 20 E-Government-Gesetz die Beweiskraft einer öffentlichen Urkunde.</p>

Signatur aufgebracht von DI Stefan Unterweger, 16.05.2024 11:47:10