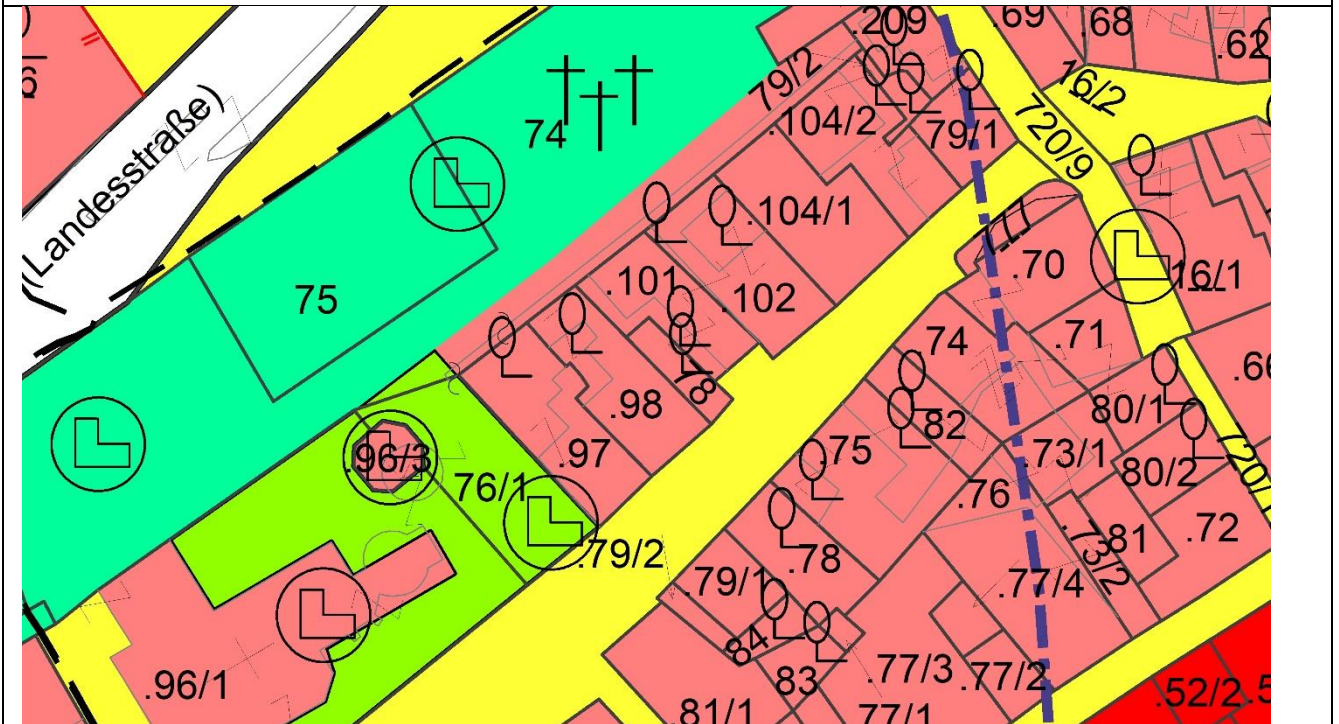
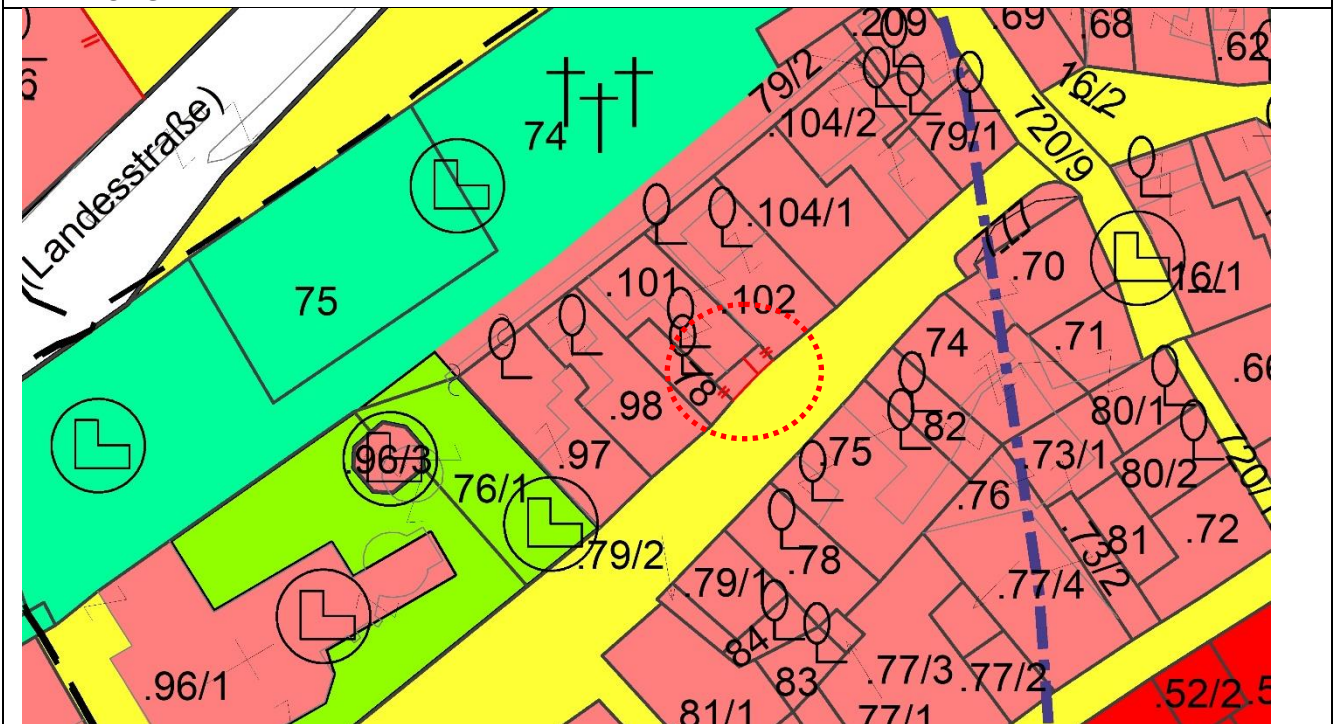


**StG. GMÜND - Widmungsantrag Verfahrensfall: VP 16/E2.1/2020**

Angaben gem. §5(1) Planzeichenverordnung für FWP idgF.:

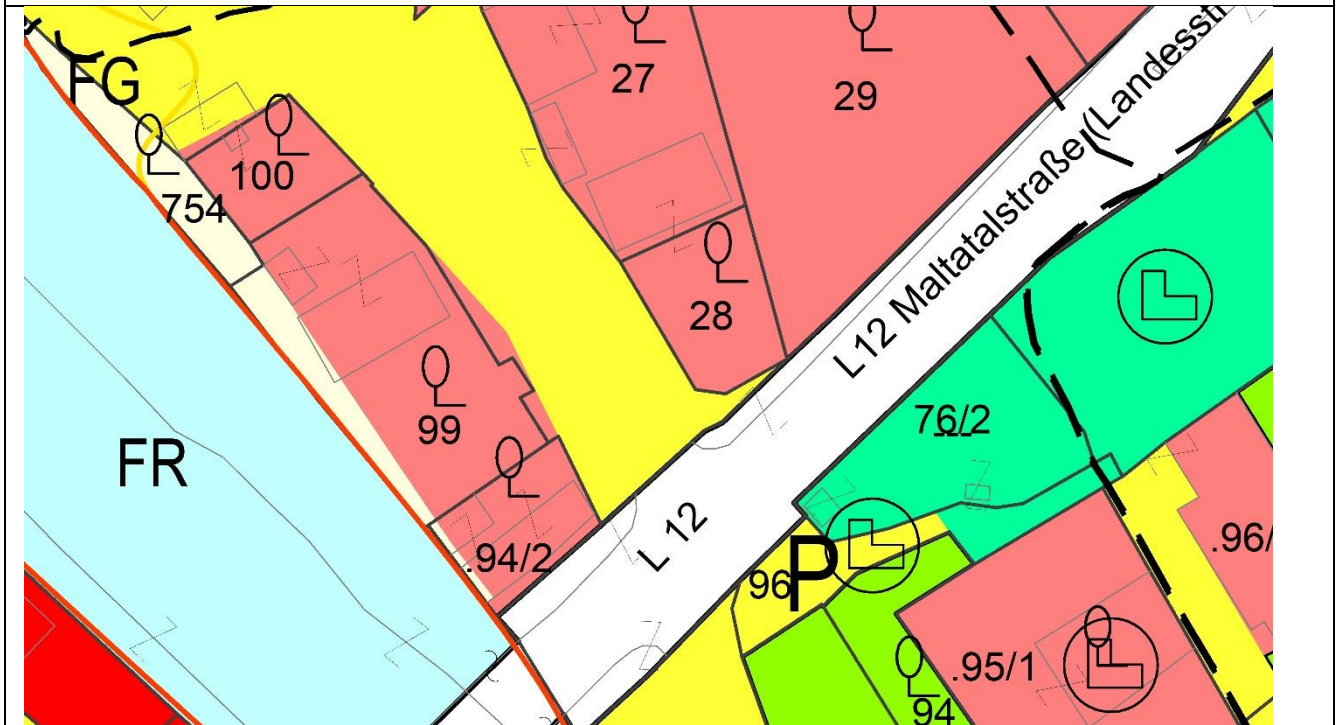
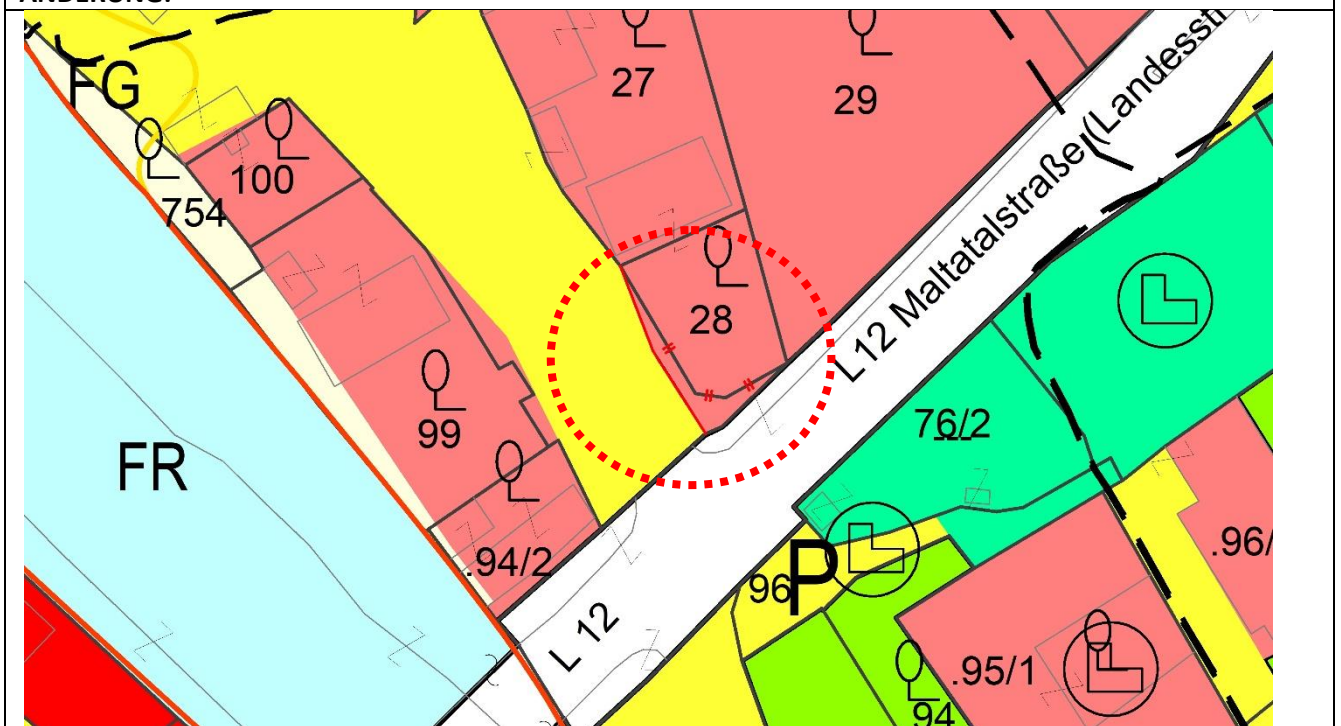
|  |                                 |                         |
|--|---------------------------------|-------------------------|
| a) StG.Gmünd in Kärnten - KG: Gmünd 73004        | a) Grundstück (od. Teile):      | 720/1                   |
| b) Maßstab 1:1000                                | d) Fläche in m <sup>2</sup> :   | 23                      |
| c) Beabsichtigte Änderung im Flächenwidmungsplan | Bestand:<br>Allg.Verkehrsfläche | Änderung: BL Wohngebiet |
| e) Auflagezeitraum:                              | Von:                            | Bis:                    |
| f) Vermerk über den Beschluss des Gemeinderates: |                                 |                         |

**BESTAND:****ÄNDERUNG:**

**StG. GMÜND - Widmungsantrag Verfahrensfall: VP 17/E2.1/2020**

Angaben gem. §5(1) Planzeichenverordnung für FWP idgF.:

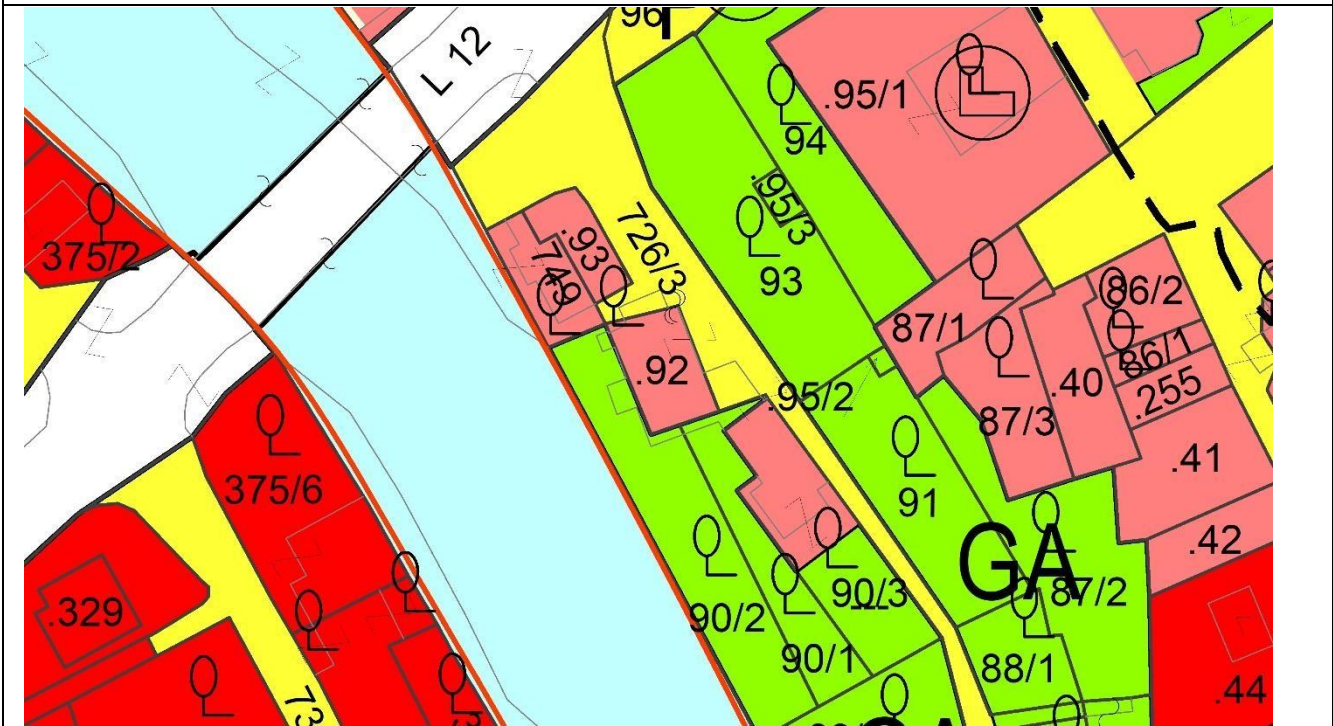
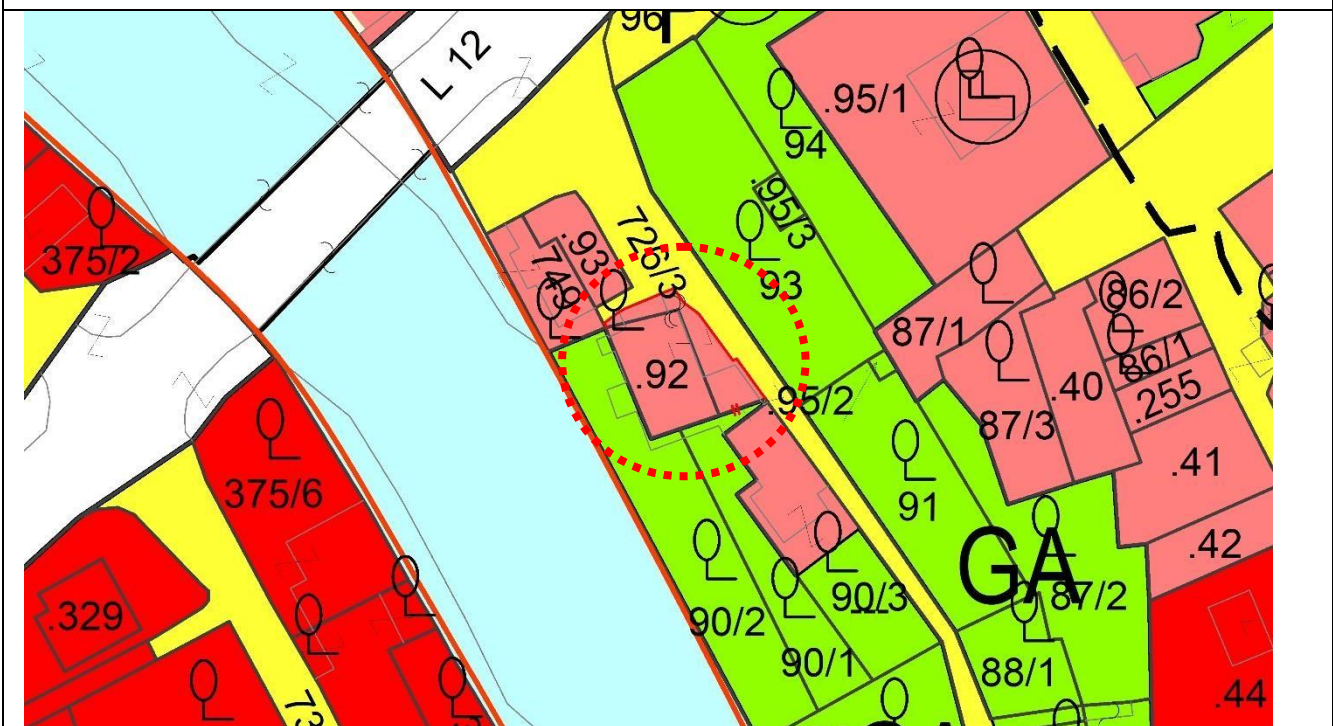
|  |                                  |                         |
|--|----------------------------------|-------------------------|
| a) StG.Gmünd in Kärnten - KG: Gmünd 73004        | a) Grundstück (od. Teile):       | 726/4                   |
| b) Maßstab 1:1000                                | d) Fläche in m <sup>2</sup> :    | 59                      |
| c) Beabsichtigte Änderung im Flächenwidmungsplan | Bestand:<br>Allg. Verkehrsfläche | Änderung: BL Wohngebiet |
| e) Auflagezeitraum:                              | Von:                             | Bis:                    |
| f) Vermerk über den Beschluss des Gemeinderates: |                                  |                         |

**BESTAND:****ÄNDERUNG:**

**StG. GMÜND - Widmungsantrag Verfahrensfall: VP 18/E2.1/2020**

Angaben gem. §5(1) Planzeichenverordnung für FWP idgF.:

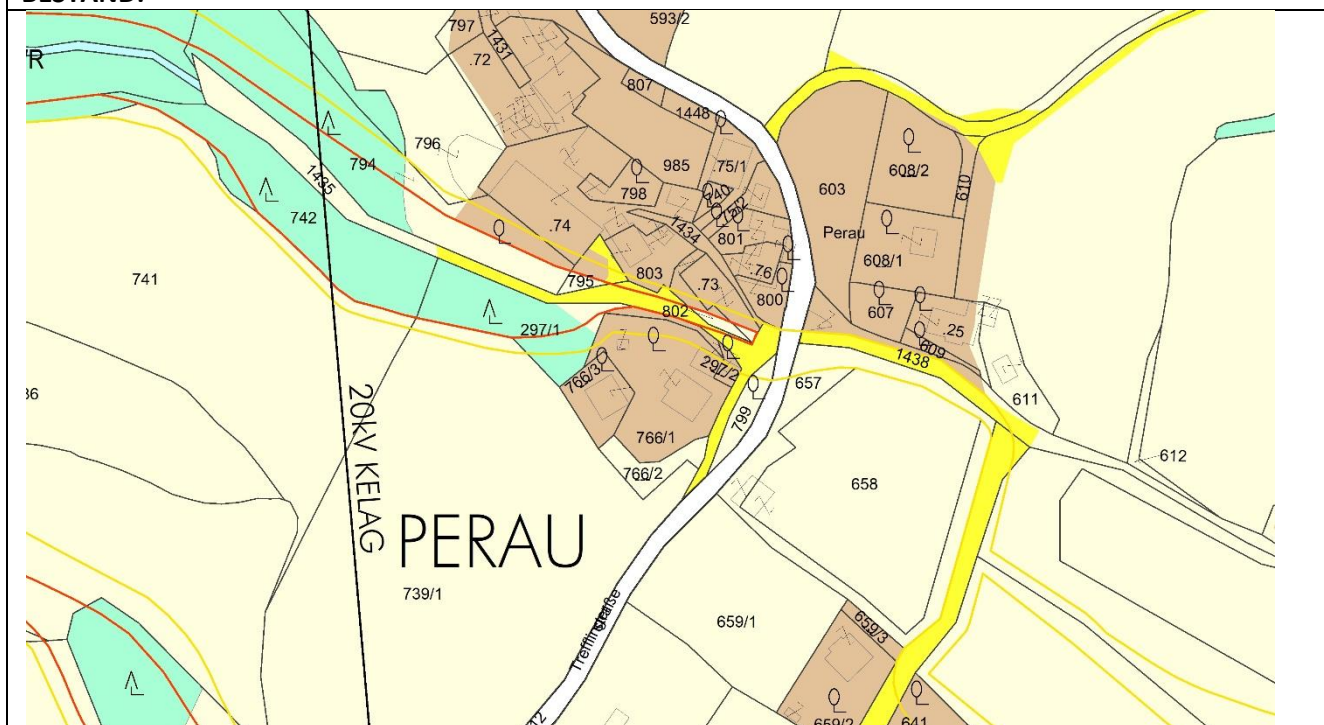
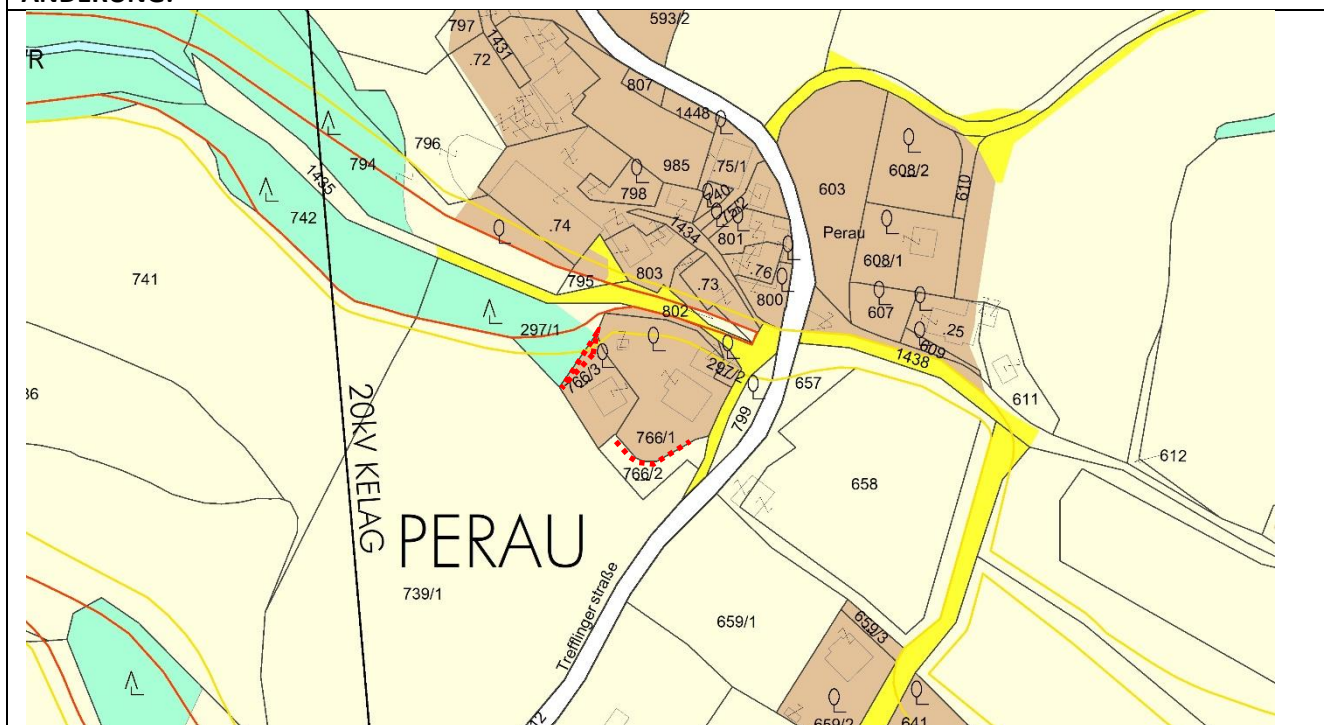
|  |                                  |                         |
|--|----------------------------------|-------------------------|
| a) StG.Gmünd in Kärnten - KG: Gmünd 73004        | a) Grundstück (od. Teile):       | 726/3                   |
| b) Maßstab 1:1000                                | d) Fläche in m <sup>2</sup> :    | 85                      |
| c) Beabsichtigte Änderung im Flächenwidmungsplan | Bestand:<br>Allg. Verkehrsfläche | Änderung: BL Wohngebiet |
| e) Auflagezeitraum:                              | Von:                             | Bis:                    |
| f) Vermerk über den Beschluss des Gemeinderates: |                                  |                         |

**BESTAND:****ÄNDERUNG:**

**StG. GMÜND - Widmungsantrag Verfahrensfall: VP 19/F2/2020**

Angaben gem. §5(1) Planzeichenverordnung für FWP idgF.:

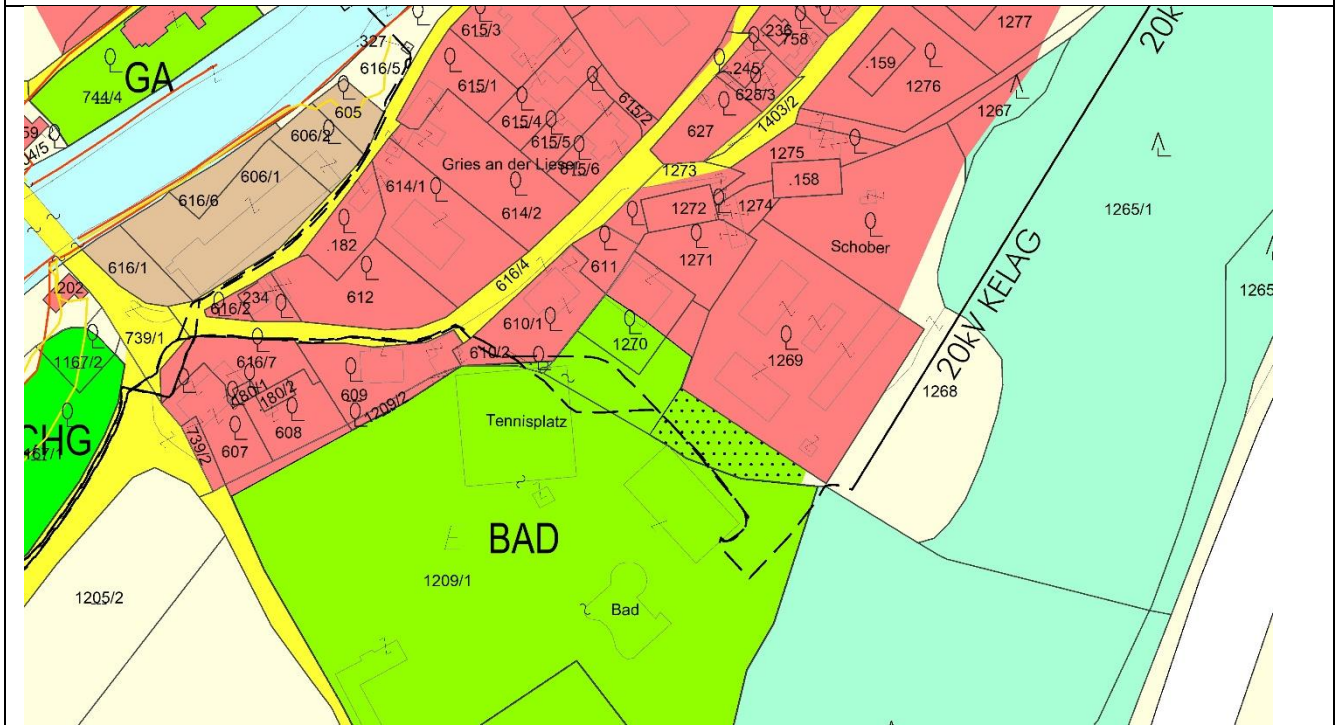
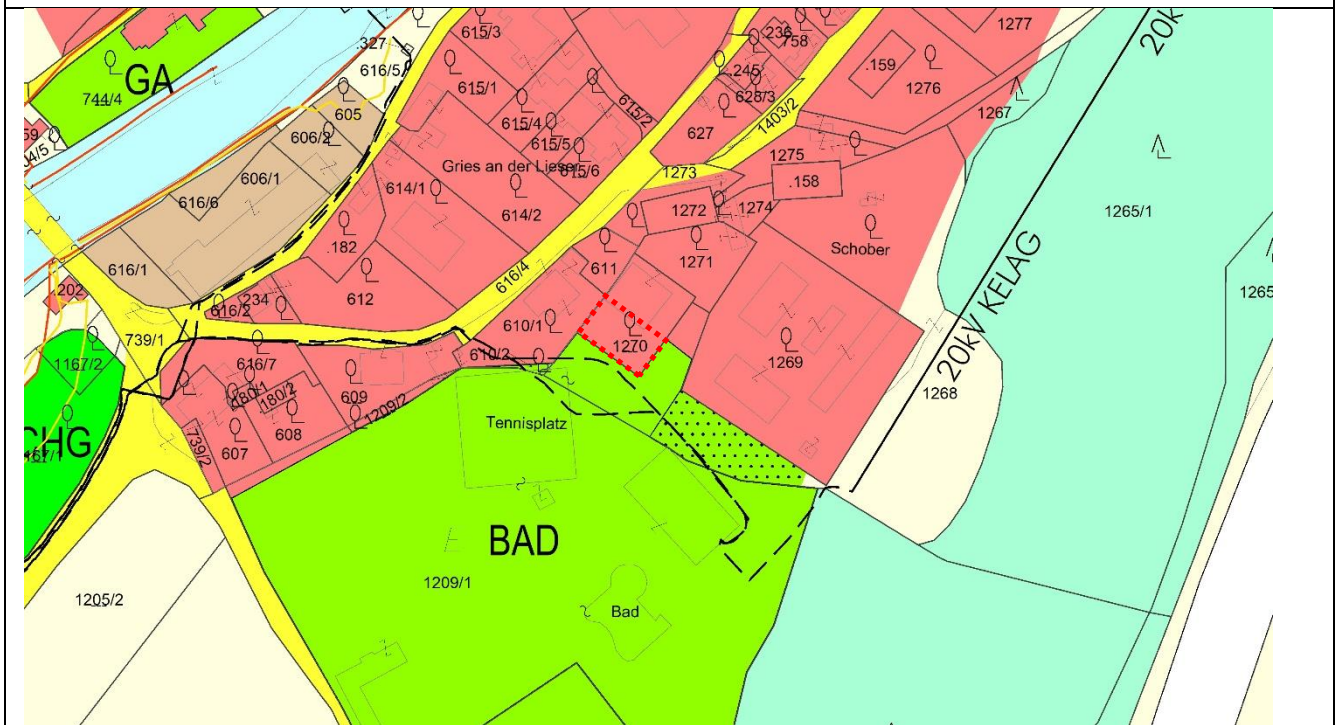
|  |  |   |
|--|--|---|
| a) StG.Gmünd in Kärnten - KG: Landfraß 73019     | a) Grundstück (od. Teile):   | 297/1, 766/1  |
| b) Maßstab 1:2500                                | d) Fläche in m <sup>2</sup> :  | DG: 297/1(T) - 31m <sup>2</sup> ,<br>GL: 766/1(T) - 9m <sup>2</sup> . |
| c) Beabsichtigte Änderung im Flächenwidmungsplan | Bestand: GL f. die Land-<br>und Forstwirtschaft + BL-<br>DG zu Grünland (9m <sup>2</sup> ) | Änderung: BL Dorfgebiet +<br>Grünland                                 |
| e) Auflagezeitraum:                              | Von:   | Bis:  |
| f) Vermerk über den Beschluss des Gemeinderates: |  |   |

**BESTAND:****ÄNDERUNG:**

**StG. GMÜND - Widmungsantrag Verfahrensfall: VP 20/E2.3/2020**

Angaben gem. §5(1) Planzeichenverordnung für FWP idgF.:

|  |                               |                         |
|--|-------------------------------|-------------------------|
| a) StG.Gmünd in Kärnten - KG: Landfraß 73019     | a) Grundstück (od. Teile):    | 1270                    |
| b) Maßstab 1:2500                                | d) Fläche in m <sup>2</sup> : | 385                     |
| c) Beabsichtigte Änderung im Flächenwidmungsplan | Bestand: Grünland-Bad         | Änderung: BL Wohngebiet |
| e) Auflagezeitraum:                              | Von:                          | Bis:                    |
| f) Vermerk über den Beschluss des Gemeinderates: |                               |                         |

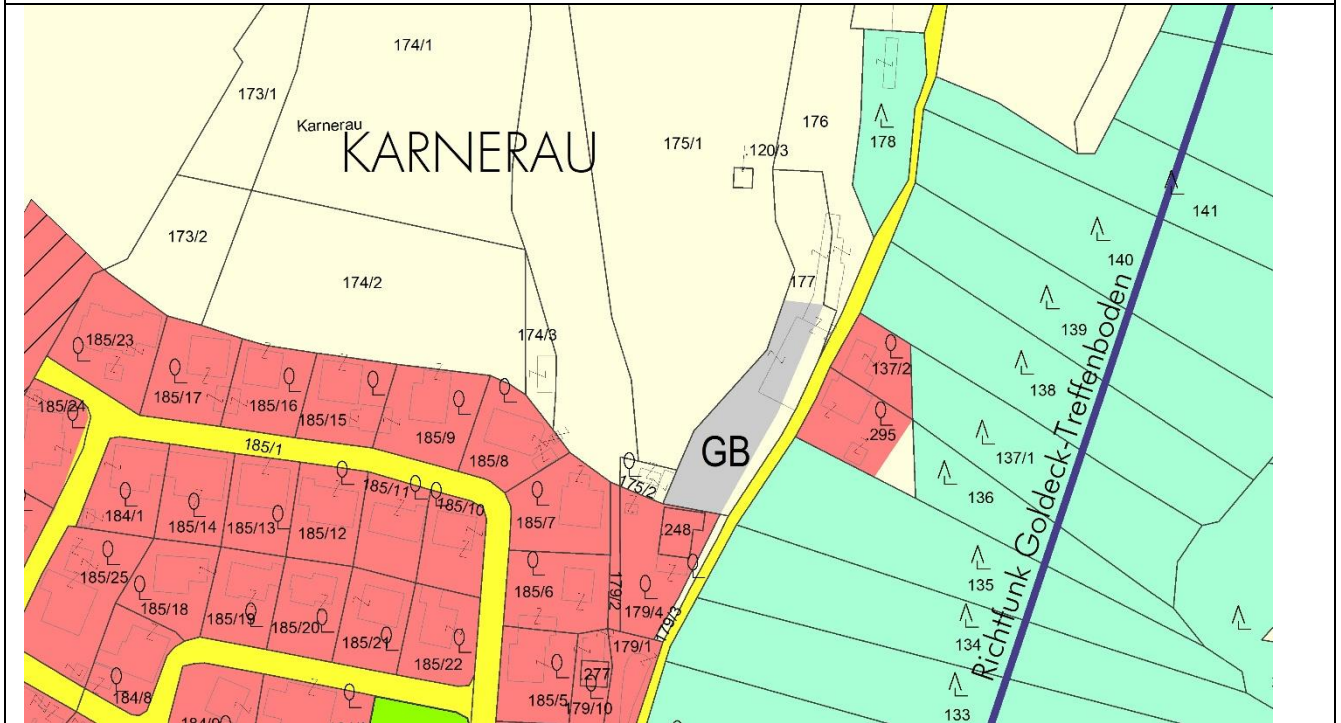
**BESTAND:****ÄNDERUNG:**

**StG. GMÜND - Widmungsantrag Verfahrensfall: VP 02/D2/2021**

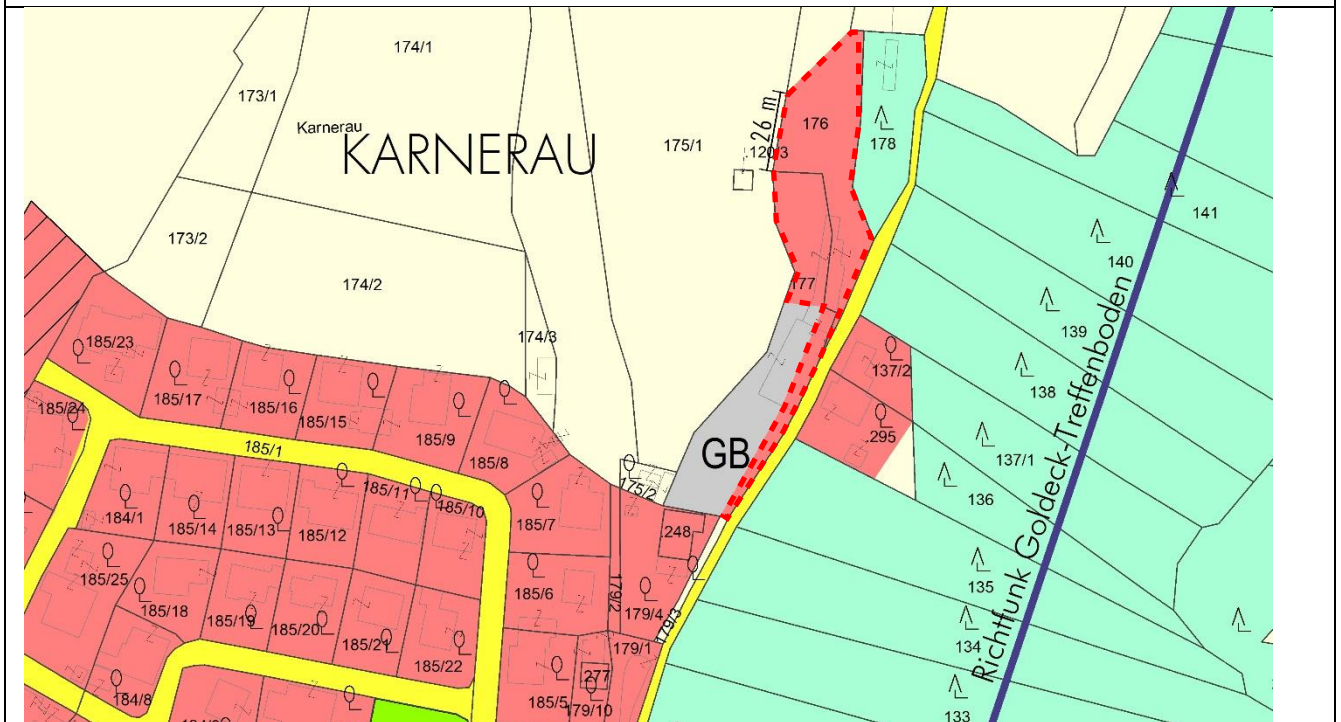
Angaben gem. §5(1) Planzeichenverordnung für FWP idgF.:

|  |                               |                         |
|--|-------------------------------|-------------------------|
| a) StG.Gmünd in Kärnten - KG: Gmünd 73004        | a) Grundstück (od. Teile):    | 176,177                 |
| b) Maßstab 1:2500                                | d) Fläche in m <sup>2</sup> : | 2501                    |
| c) Beabsichtigte Änderung im Flächenwidmungsplan | Bestand: Grünland             | Änderung: BL Wohngebiet |
| e) Auflagezeitraum:                              | Von:                          | Bis:                    |
| f) Vermerk über den Beschluss des Gemeinderates: |                               |                         |

**BESTAND:**



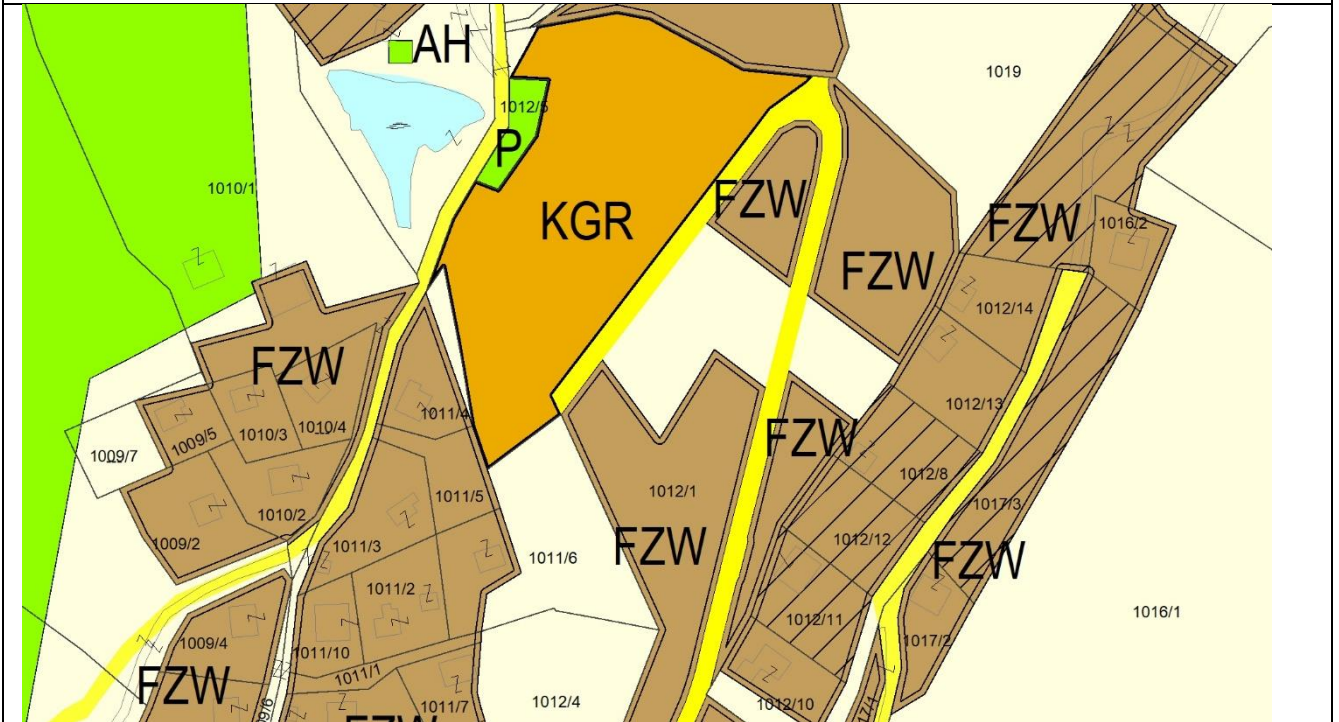
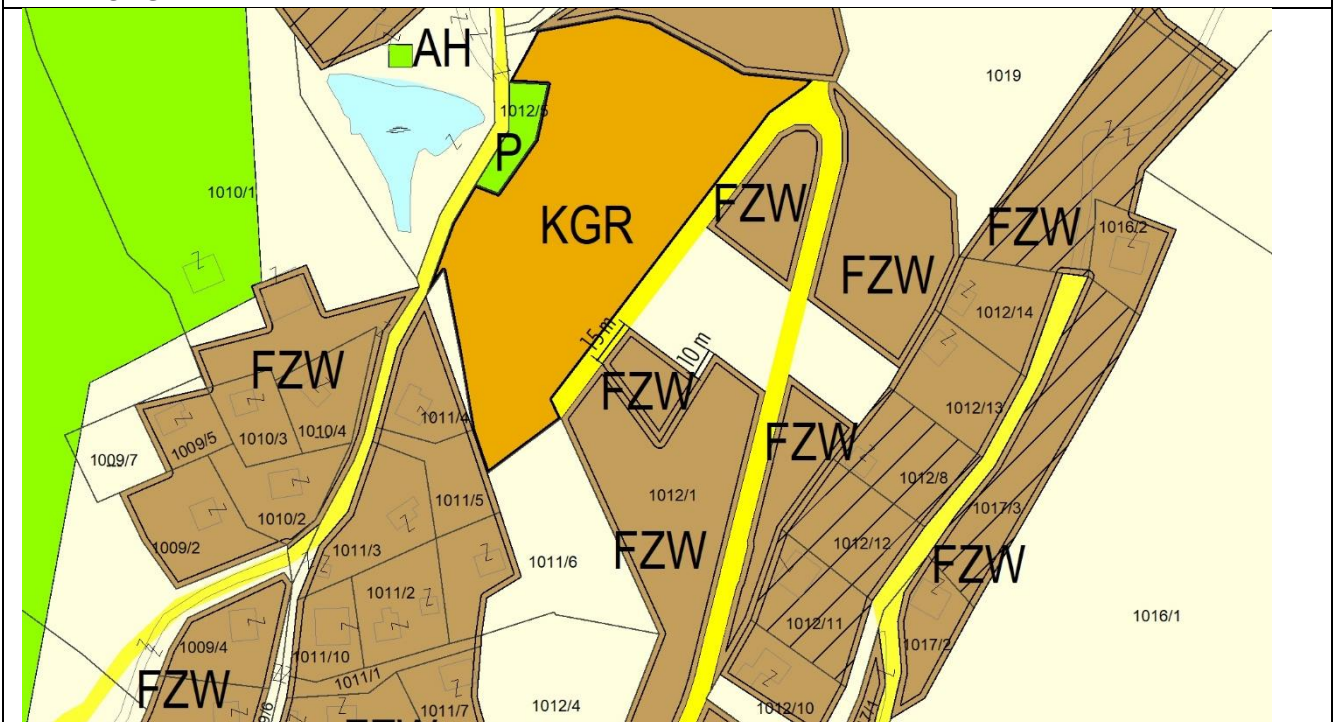
**ÄNDERUNG:**



**StG. GMÜND - Widmungsantrag Verfahrensfall: VP 02/B2/2023**

Angaben gem. §4 Kärntner FlächenwidmungspläneVO (K-FlwplV) idGF.:

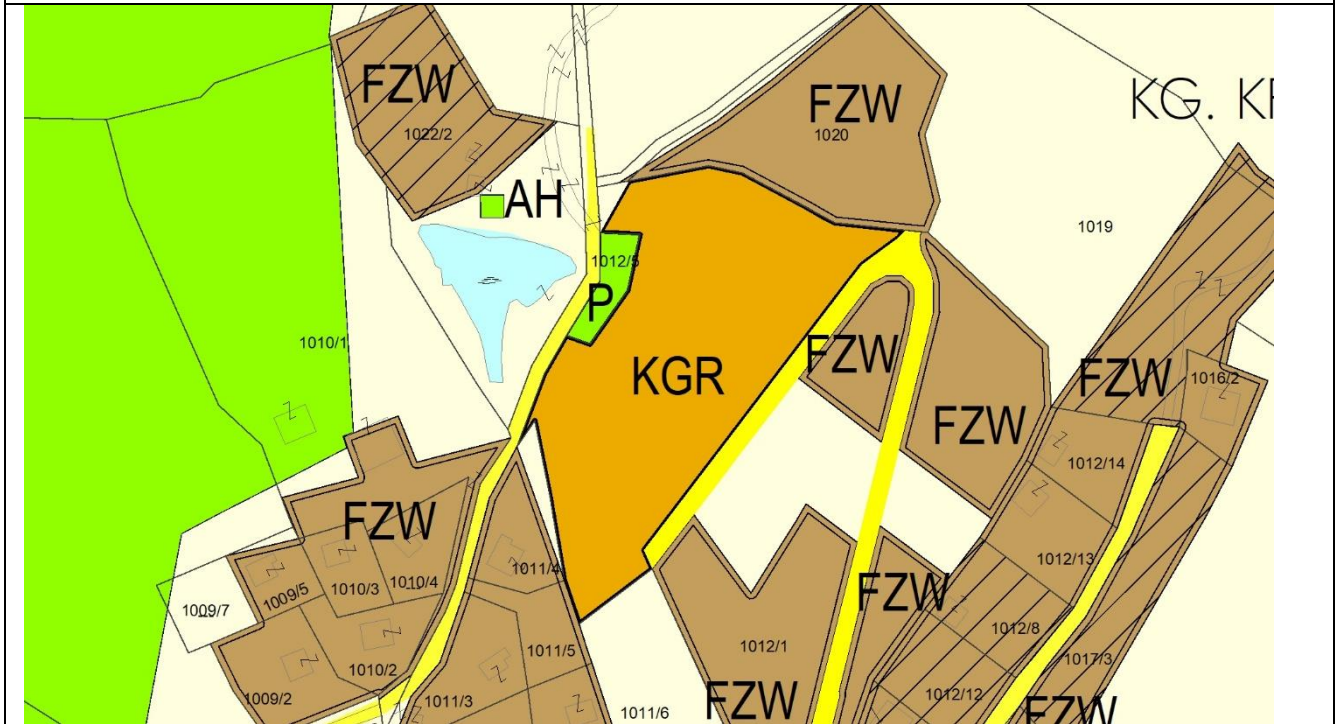
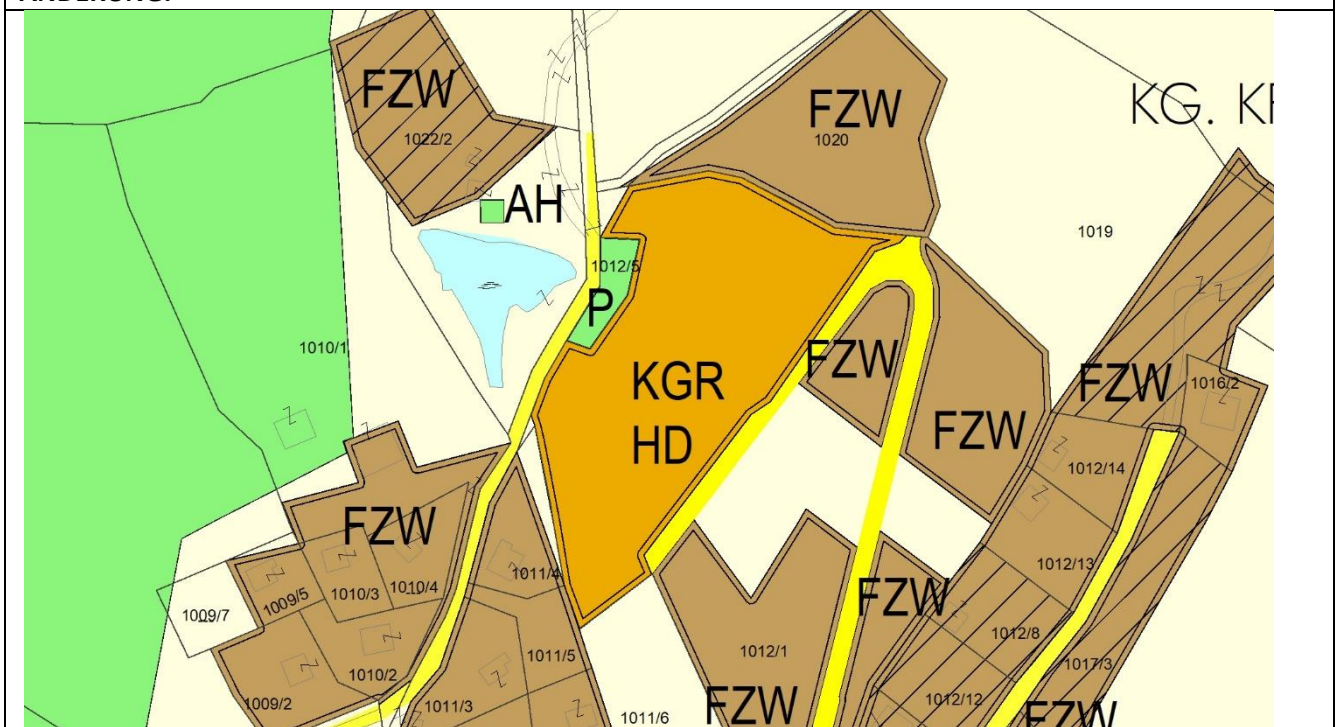
|  |   |                                   |
|--|---|-----------------------------------|
| a) StG.Gmünd in Kärnten - KG: Kreuzschlach 73006 | a) Grundstück (od. Teile):  | 1012/35                           |
| b) Maßstab 1:2500                                | d) Fläche in m <sup>2</sup> :   | 550                               |
| c) Beabsichtigte Änderung im Flächenwidmungsplan | Bestand:<br>GL – f. d. Land- und Forstwirtschaft<br>bestimmte Fläche, Ödland) | Änderung:<br>BL-Dorfgebiet-SW-FZW |
| e) Auflagezeitraum:                              | Von:  | Bis:                              |
| f) Vermerk über den Beschluss des Gemeinderates: |   |                                   |
| g) Datum des verwendeten DKM-Standes:            | 04/2019   |                                   |

**BESTAND:****ÄNDERUNG:**

**StG. GMÜND - Widmungsantrag Verfahrensfall: VP 03/B2/2023**

Angaben gem. §4 Kärntner FlächenwidmungspläneVO (K-FlwplV) idgF.:

|  |                                   |   |
|--|-----------------------------------|---|
| a) StG.Gmünd in Kärnten - KG: Kreuzschlach 73006 | a) Grundstück (od. Teile):        | 1012/39   |
| b) Maßstab 1:2500                                | d) Fläche in m <sup>2</sup> :     | 8 431   |
| c) Beabsichtigte Änderung im Flächenwidmungsplan | Bestand:<br>BL – Reines Kurgebiet | Änderung:<br>BL-Reines Kurgebiet -<br>Sonderwidmung - Hoteldorf |
| e) Auflagezeitraum:                              | Von:                              | Bis:  |
| f) Vermerk über den Beschluss des Gemeinderates: |                                   |   |
| g) Datum des verwendeten DKM-Standes:            | 04/2019                           |   |

**BESTAND:****ÄNDERUNG:**

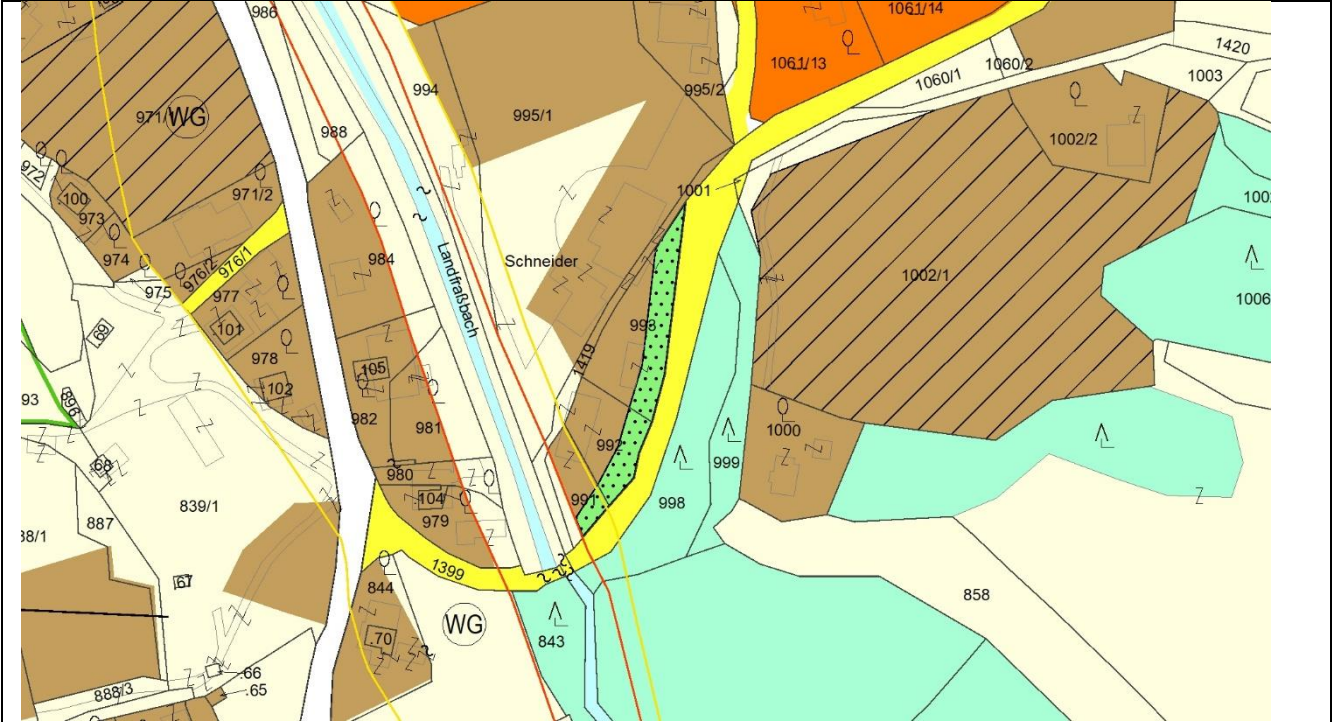


**StG. GMÜND - Widmungsantrag Verfahrensfall: VP 07/E2\_3/2023**

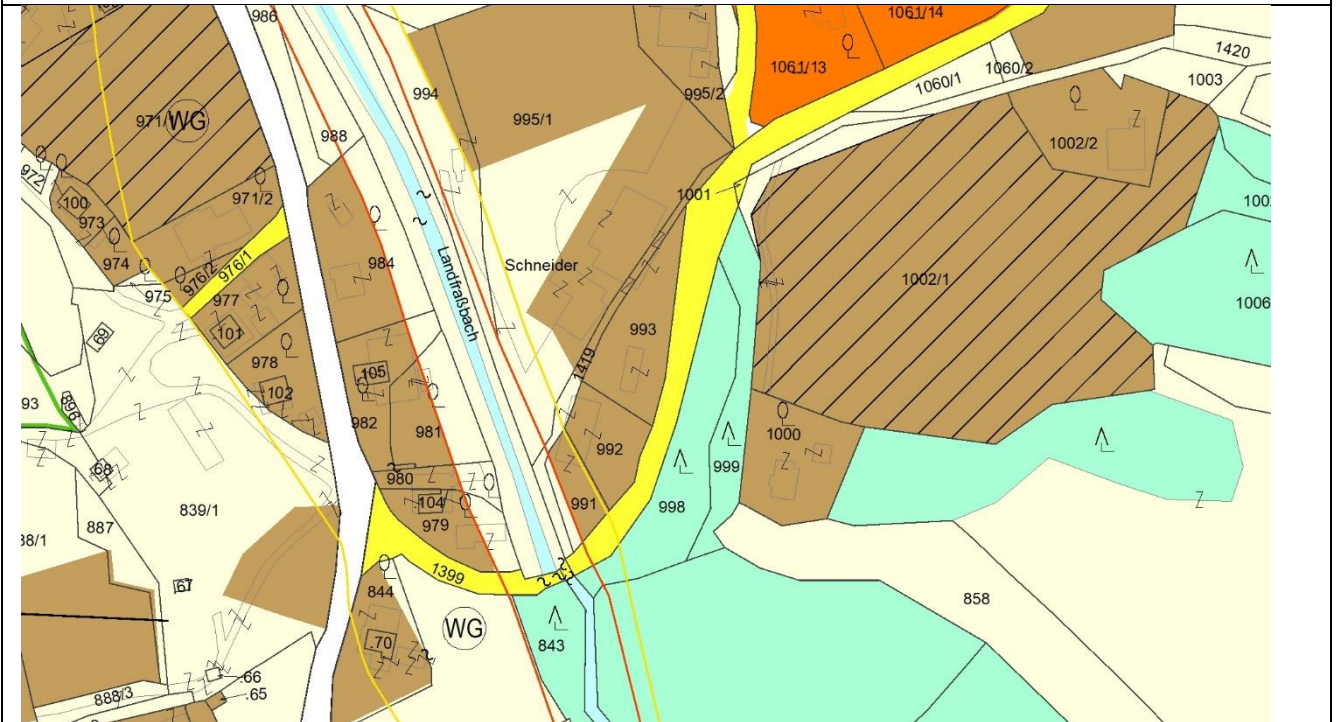
Angaben gem. §4 Kärntner FlächenwidmungspläneVO (K-FlwplV) idgF.:

|  |  |                            |
|--|--|----------------------------|
| a) StG.Gmünd in Kärnten - KG: Landfraß 73019     | a) Grundstück (od. Teile):   | 991, 992, 993              |
| b) Maßstab 1:2500                                | d) Fläche in m <sup>2</sup> :  | ca. 883                    |
| c) Beabsichtigte Änderung im Flächenwidmungsplan | Bestand:<br>GL-Schutzstreifen als<br>Immissionsschutz – an der<br>Straße | Änderung:<br>BL-Dorfgebiet |
| e) Auflagezeitraum:                              | Von:   | Bis:                       |
| f) Vermerk über den Beschluss des Gemeinderates: |  |                            |
| g) Datum des verwendeten DKM-Standes:            | 04/2019  |                            |

**BESTAND:**



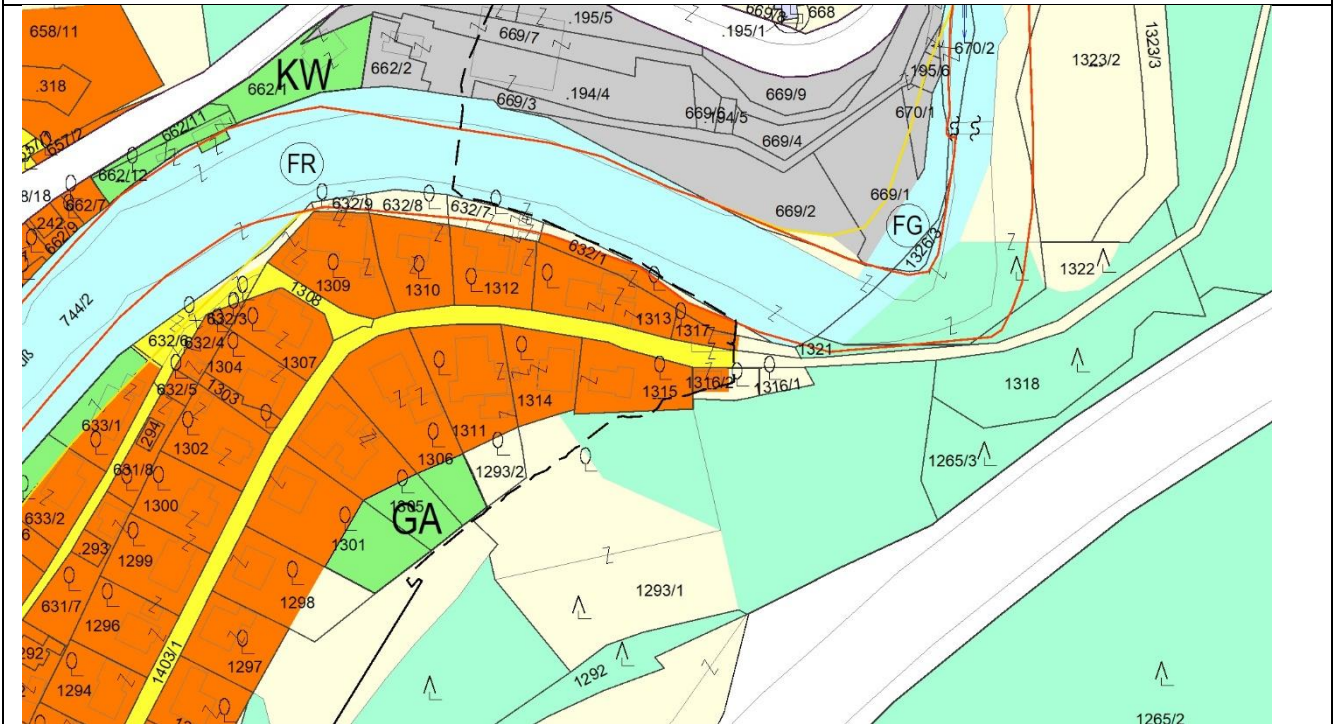
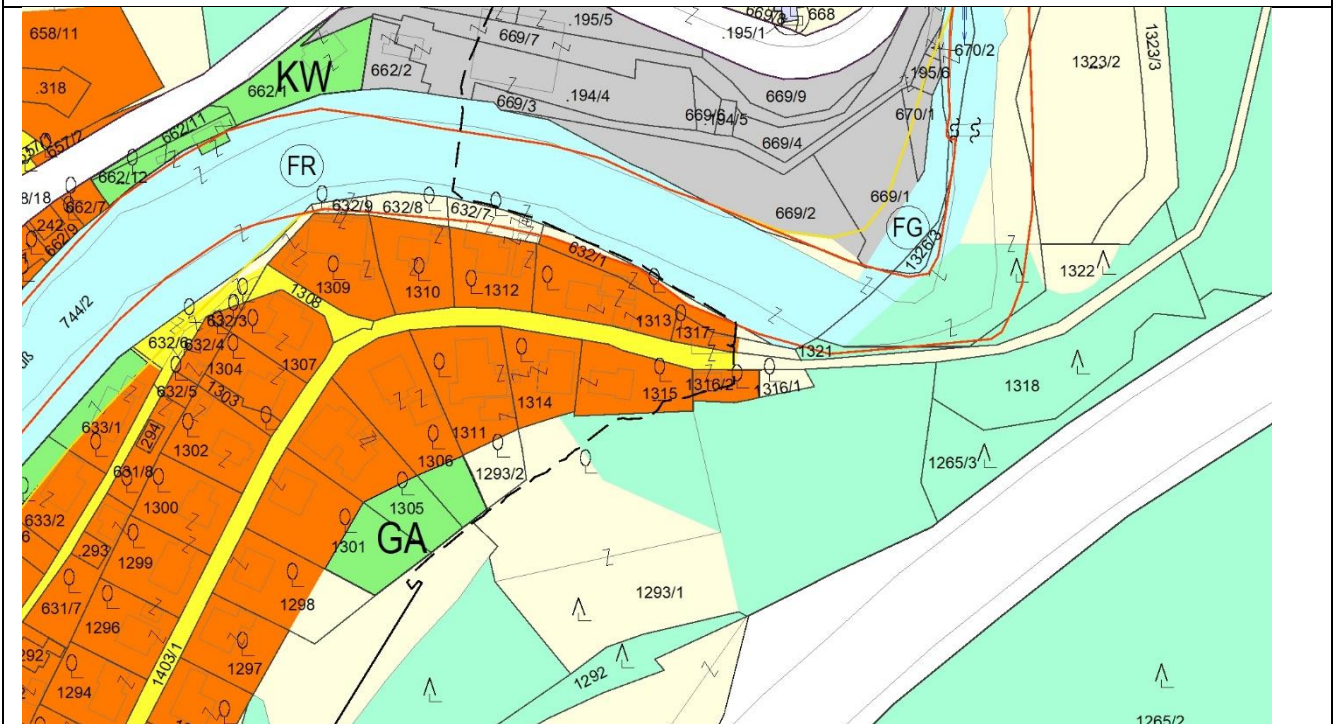
**ÄNDERUNG:**



**StG. GMÜND - Widmungsantrag Verfahrensfall: VP 09/E2\_2/2023**

Angaben gem. §4 Kärntner FlächenwidmungspläneVO (K-FlwplV) idgF.:

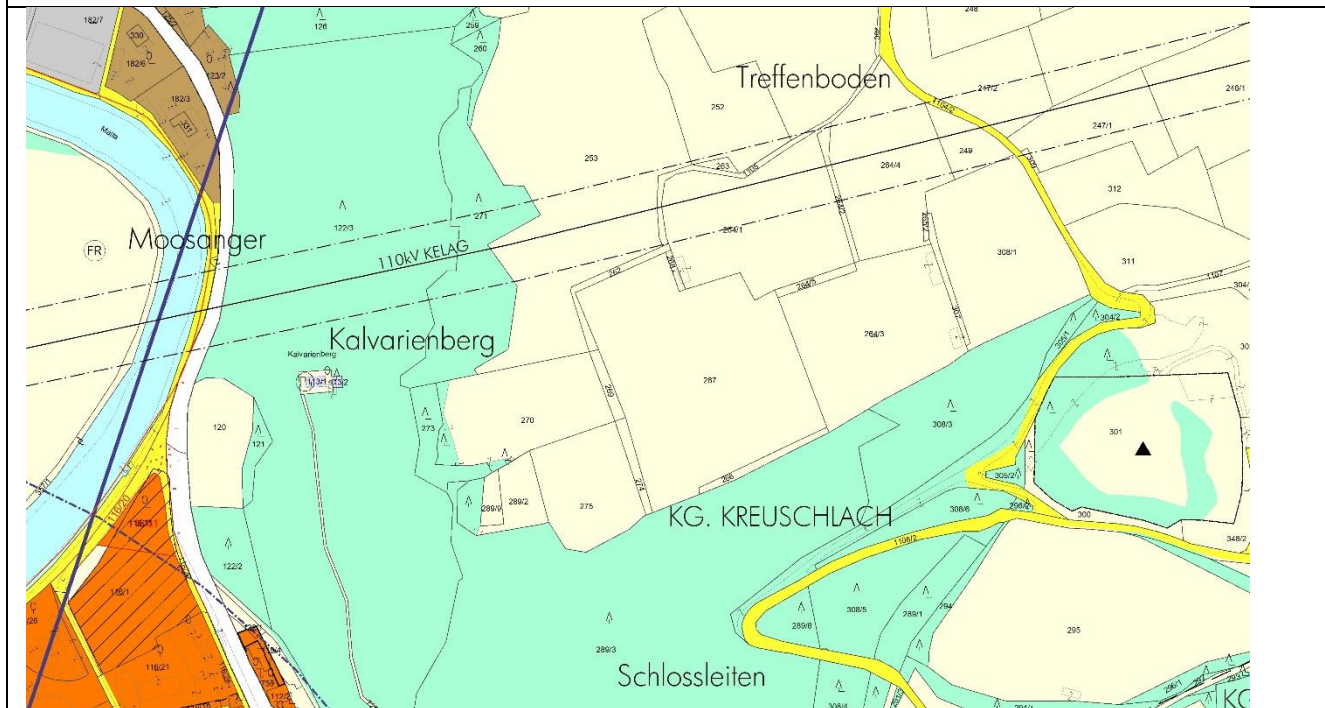
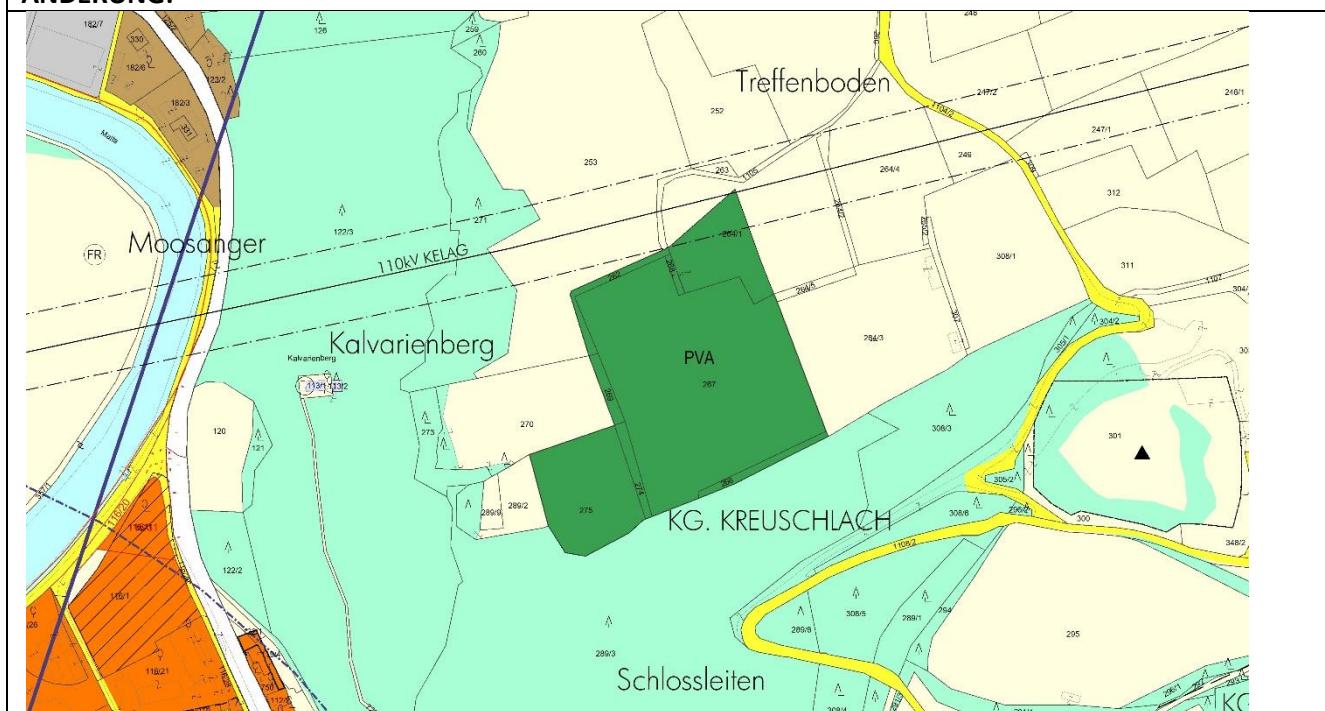
|  |  |                            |
|--|--|----------------------------|
| a) StG.Gmünd in Kärnten - KG: Landfraß 73019     | a) Grundstück (od. Teile):   | 1316/2                     |
| b) Maßstab 1:2500                                | d) Fläche in m <sup>2</sup> :  | ca. 133                    |
| c) Beabsichtigte Änderung im Flächenwidmungsplan | Bestand:<br>Grünland – f. d. Land- u.<br>Forstwirtschaft best. Fläche,<br>Ödland | Änderung:<br>BL-Wohngebiet |
| e) Auflagezeitraum:                              | Von:   | Bis:                       |
| f) Vermerk über den Beschluss des Gemeinderates: |  |                            |
| g) Datum des verwendeten DKM-Standes:            | 04/2019  |                            |

**BESTAND:****ÄNDERUNG:**

**StG. GMÜND - Widmungsantrag Verfahrensfall: VP 11/E2.1/2023**

Angaben gem. §4 Kärntner FlächenwidmungspläneVO (K-FlwplV) idgF.:

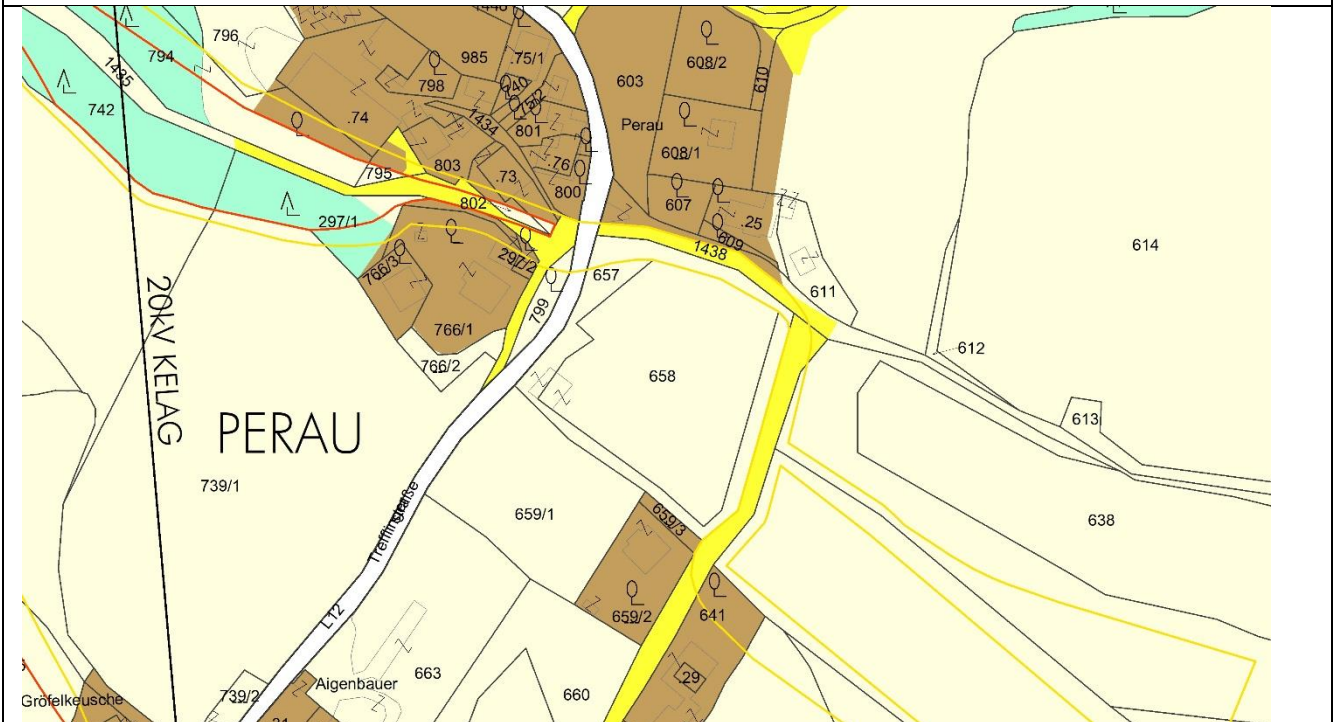
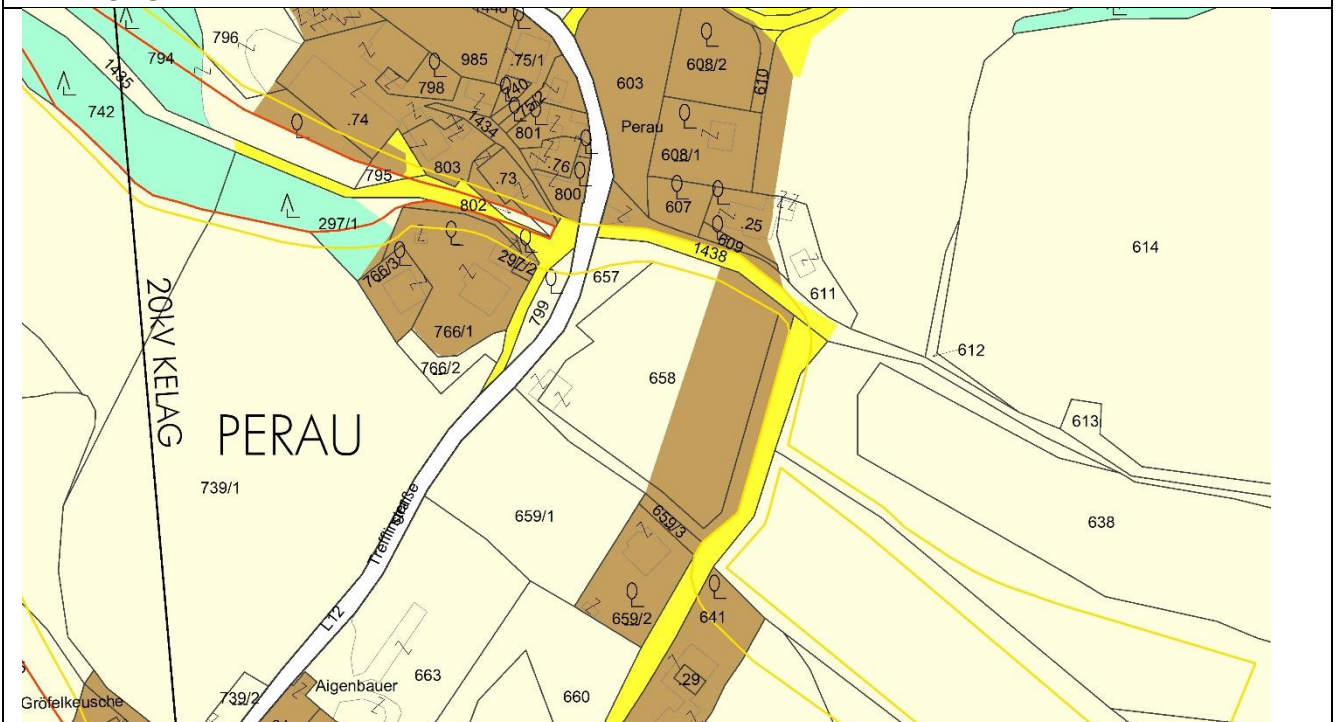
|  |  |  |
|--|--|--|
| a) StG.Gmünd in Kärnten - KG: Kreuzslach 73006   | a) Grundstück (od. Teile):   | 267, 268, 264/1, 266, 274, 275, 269        |
| b) Maßstab 1:5000                                | d) Fläche in m <sup>2</sup> :  | 26 486                                     |
| c) Beabsichtigte Änderung im Flächenwidmungsplan | Bestand:<br>Grünland – f. d. Land- u. Forstwirtschaft best. Fläche, Ödland | Änderung:<br>Grünland - Photovoltaikanlage |
| e) Auflagezeitraum:                              | Von:   | Bis:                                       |
| f) Vermerk über den Beschluss des Gemeinderates: |  |  |
| g) Datum des verwendeten DKM-Standes:            | 04/2019  |  |

**BESTAND:****ÄNDERUNG:**

**StG. GMÜND - Widmungsantrag Verfahrensfall: VP 13/F2/2023**

Angaben gem. §4 Kärntner FlächenwidmungspläneVO (K-FlwplV) idgF.:

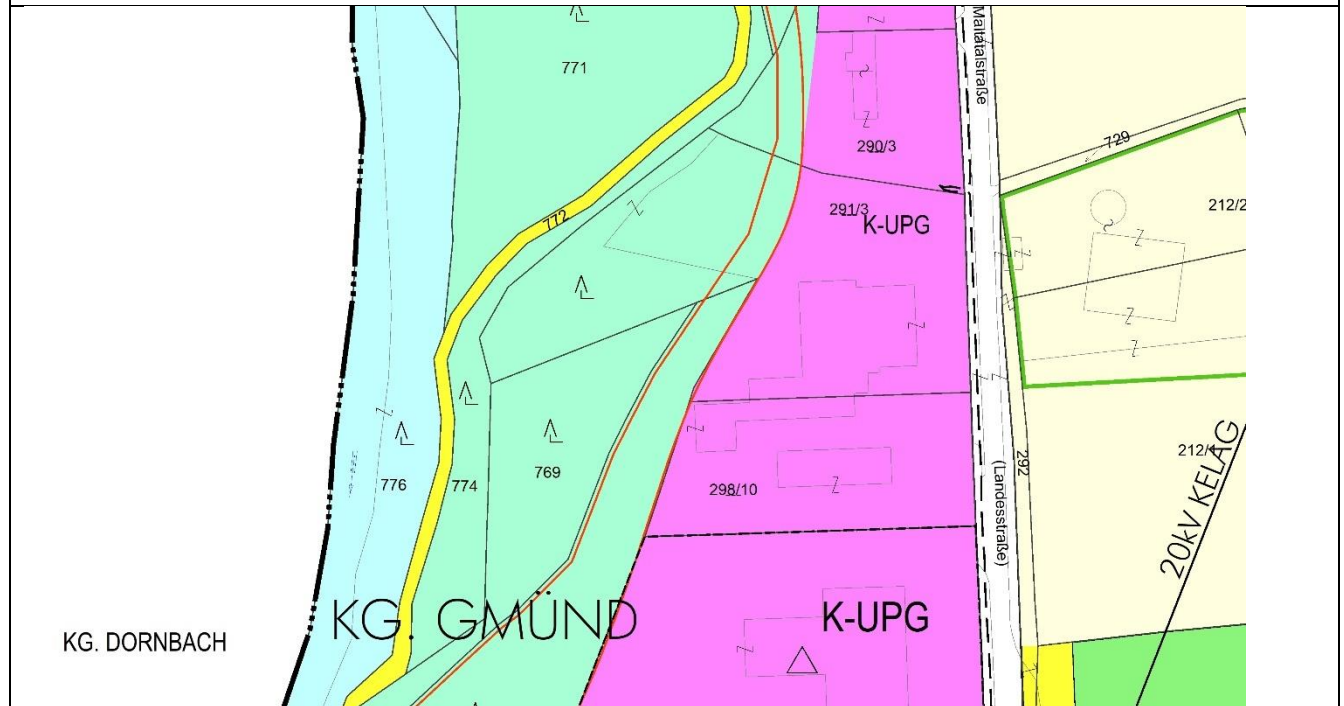
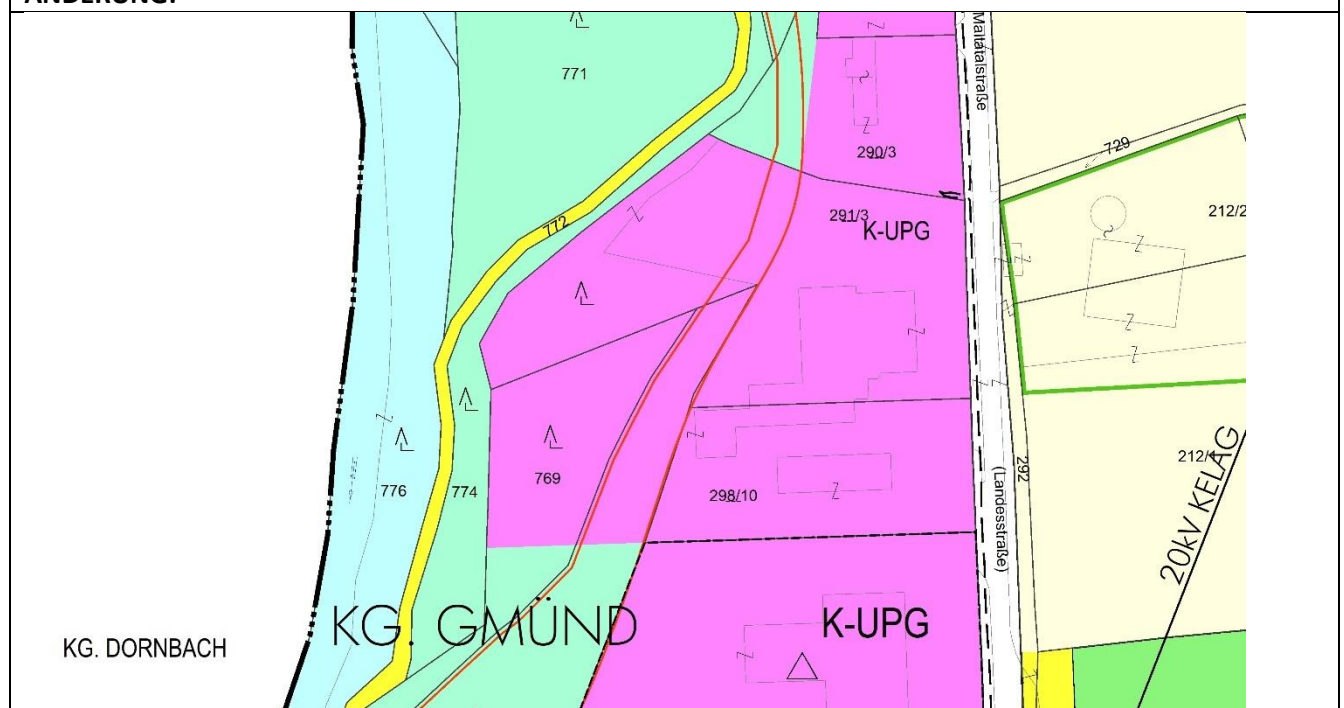
|  |  |                              |
|--|--|------------------------------|
| a) StG.Gmünd in Kärnten - KG: Landfraß 73019     | a) Grundstück (od. Teile):   | 657, 658                     |
| b) Maßstab 1:2500                                | d) Fläche in m <sup>2</sup> :  | 2 300                        |
| c) Beabsichtigte Änderung im Flächenwidmungsplan | Bestand:<br>Grünland – f. d. Land- u.<br>Forstwirtschaft best. Fläche,<br>Ödland | Änderung:<br>BL – Dorfgebiet |
| e) Auflagezeitraum:                              | Von:   | Bis:                         |
| f) Vermerk über den Beschluss des Gemeinderates: |  |                              |
| g) Datum des verwendeten DKM-Standes             |  |                              |

**BESTAND:****ÄNDERUNG:**

**StG. GMÜND - Widmungsantrag Verfahrensfall: VP 21/D2/2023**

Angaben gem. §4 Kärntner FlächenwidmungspläneVO (K-FlwplV) idgF.:

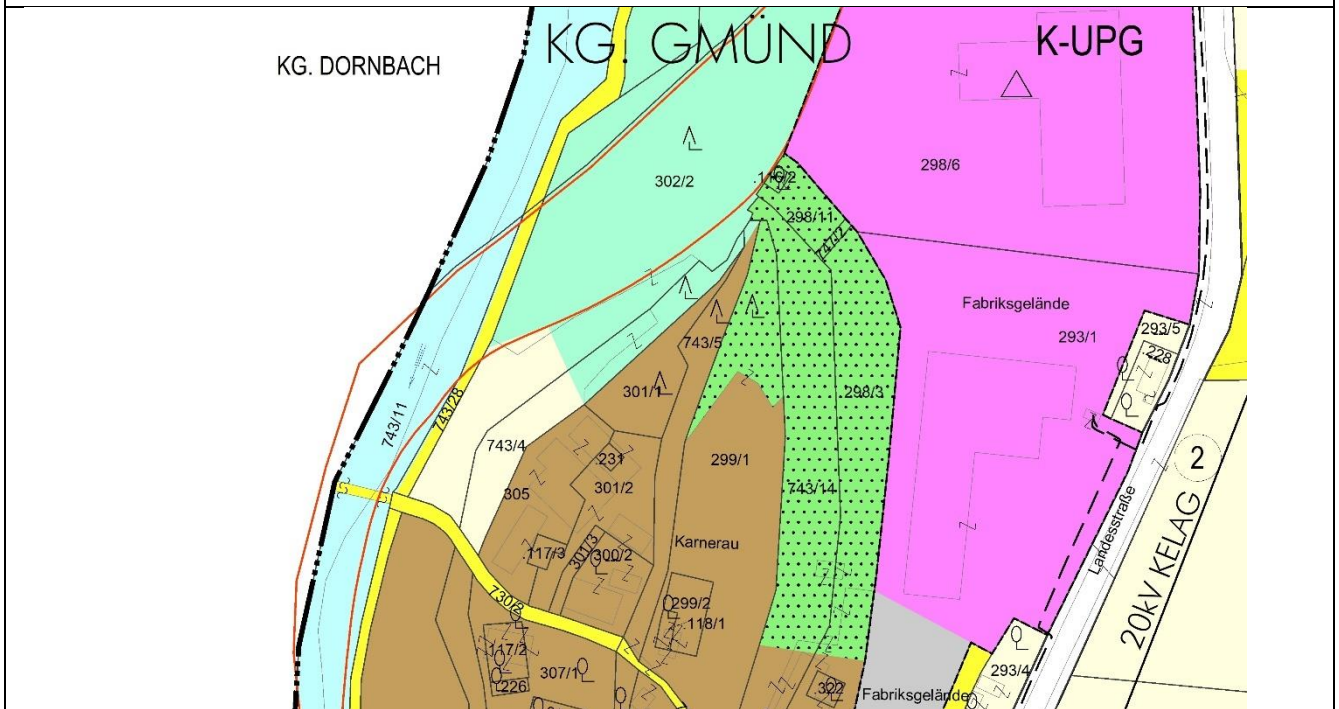
|  |  |  |
|--|--|--|
| a) StG.Gmünd in Kärnten - KG: Gmünd 73004        | a) Grundstück (od. Teile):   | 769, 291/3, 302/2  |
| b) Maßstab 1:2500                                | d) Fläche in m <sup>2</sup> :  | 8 842  |
| c) Beabsichtigte Änderung im Flächenwidmungsplan | Bestand:<br>Grünland – f. d. Land- u. Forstwirtschaft<br>best. Fläche, Ödland<br>Grünland - Wald | Änderung:<br>BL – Industriegebiet –<br>Vorbehaltsfläche – nicht für UVP-<br>Vorhaben gemäß K-UPG |
| e) Auflagezeitraum:                              | Von:   | Bis:   |
| f) Vermerk über den Beschluss des Gemeinderates: |  |  |
| g) Datum des verwendeten DKM-Standes             | 04/2019  |  |

**BESTAND:****ÄNDERUNG:**

**StG. GMÜND - Widmungsantrag Verfahrensfall: VP 20/B2/2023**

Angaben gem. §4 Kärntner FlächenwidmungspläneVO (K-FlwplV) idGF.:

|  |   |                              |
|--|---|------------------------------|
| a) StG.Gmünd in Kärnten - KG: Kreuzschlach 73006 | a) Grundstück (od. Teile):                      | 299/1                        |
| b) Maßstab 1:2500                                | d) Fläche in m <sup>2</sup> :                   | 885                          |
| c) Beabsichtigte Änderung im Flächenwidmungsplan | Bestand:<br>Grünland – Immissionsschutzstreifen | Änderung:<br>BL – Dorfgebiet |
| e) Auflagezeitraum:                              | Von:  | Bis:                         |
| f) Vermerk über den Beschluss des Gemeinderates: |   |                              |
| g) Datum des verwendeten DKM-Standes             | 04/2019   |                              |

**BESTAND:****ÄNDERUNG:**